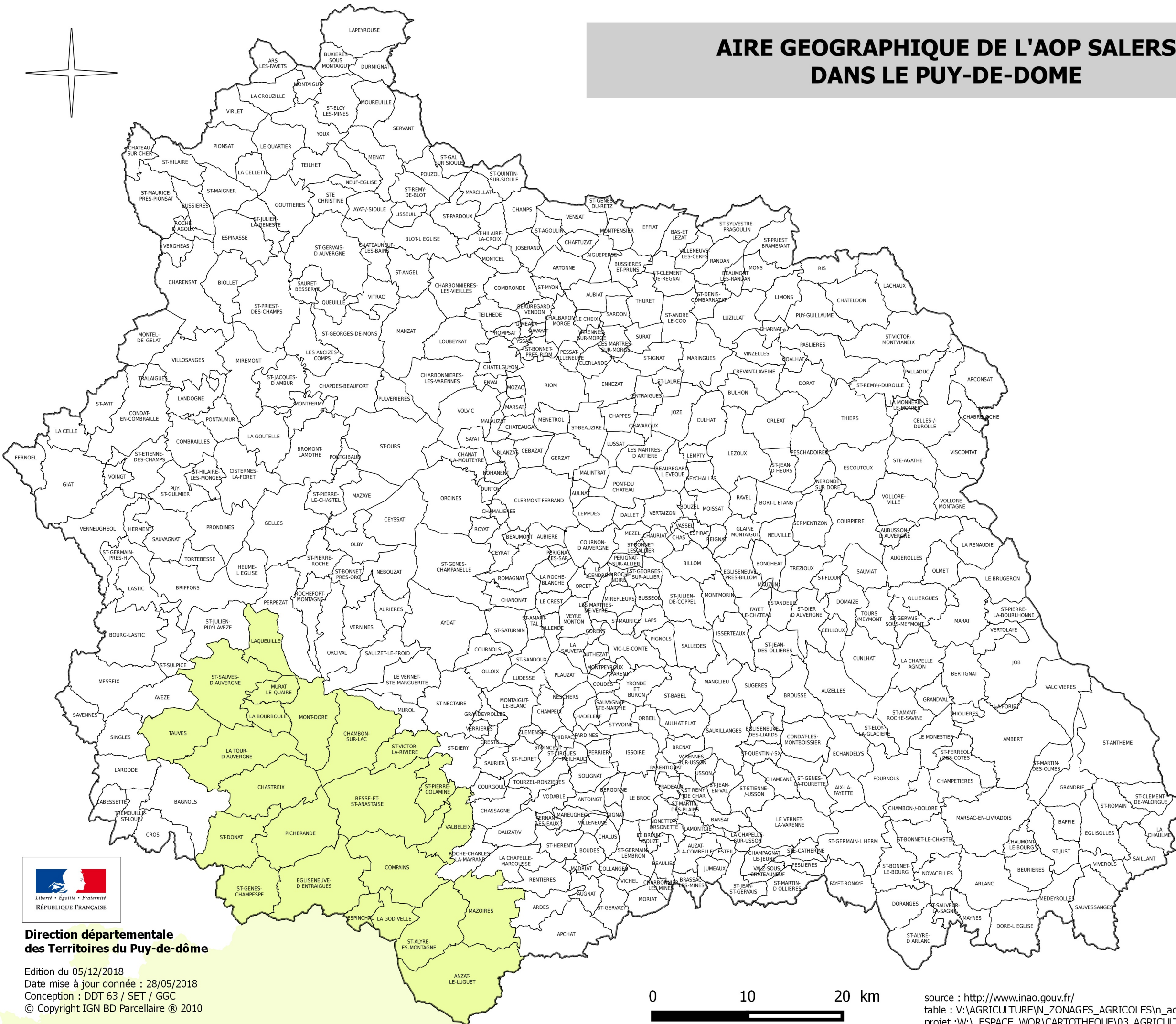
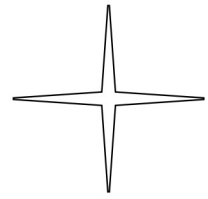



AIRE GEOGRAPHIQUE DE L'AOP SALERS DANS LE PUY-DE-DOME



Direction départementale
des Territoires du Puy-de-dôme

Edition du 05/12/2018
Date mise à jour donnée : 28/05/2018
Conception : DDT 63 / SET / GGC
© Copyright IGN BD Parcellaire © 2010



source : <http://www.inao.gouv.fr/>
table : V:\AGRICULTURE\N_ZONAGES_AGRICOLES\n_aop_fromage_aire_geo_s_063.shp
projet : W:_ESPACE_WOR\CARTOTHEQUE\03_AGRICULTURE\302 - AOP fromage