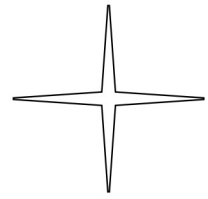
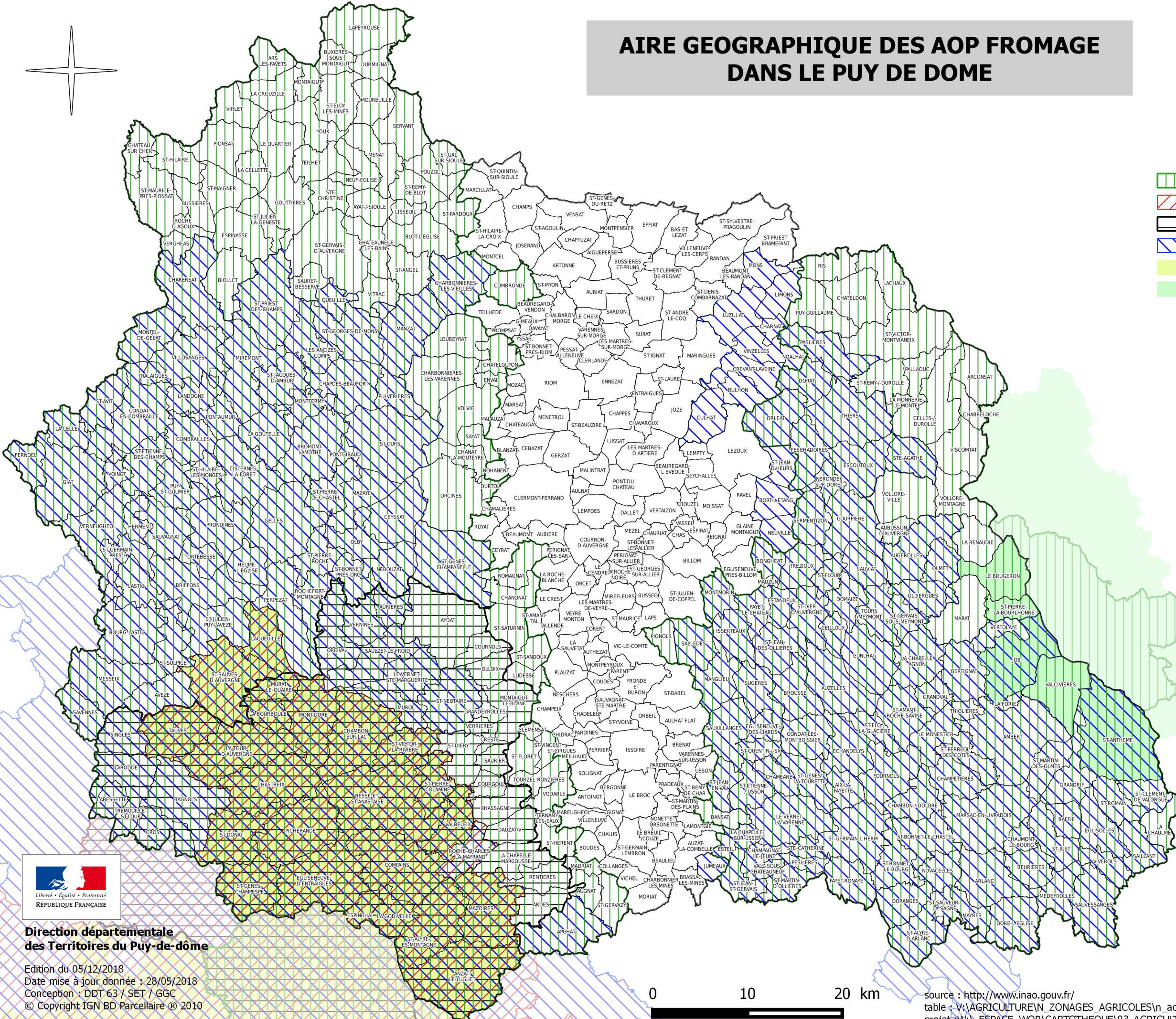


# AIRE GEOGRAPHIQUE DES AOP FROMAGE DANS LE PUY DE DOME

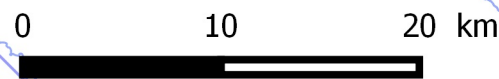


-  AOP Fourme d'Ambert
-  AOP Cantal
-  AOP Saint-Nectaire
-  AOP bleu d'Auvergne
-  AOP Salers
-  AOP Fourme de Montbrison



**Direction départementale  
des Territoires du Puy-de-dôme**

Edition du 05/12/2018  
Date mise à jour donnée : 28/05/2018  
Conception : DDT 63 / SET / GGC  
© Copyright IGN BD Parcellaire © 2010



source : <http://www.iaao.gov.fr/>  
table : V:\AGRICULTURE\N\_ZONAGES\_AGRICOLES\n\_aop\_fromage\_aire\_geo\_s\_063.shp  
projet : W:\ESPACE\_WOR\CARTOTHEQUE\03\_AGRICULTURE\302 - AOP fromage