



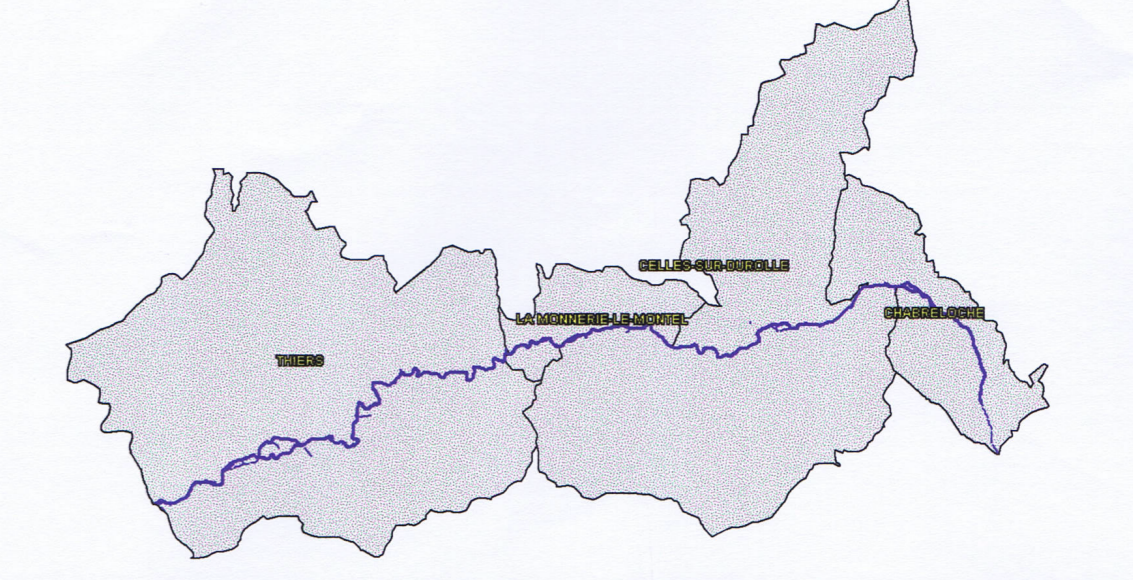
**LEGENDE**

-  Aléa fort
-  Aléa moyen
-  Aléa faible

  
 REPUBLIQUE FRANÇAISE

**PLAN DE PRÉVENTION DES RISQUES NATURELS  
 D'INONDATION  
 DU BASSIN DE LA DUROLLE ET DE LA DORE AU DROIT DE THIERS**


**6.2 Carte des Aléas**  
 Planche Aval



Echelle : 1 / 10 000

PRESCRIPTION DU P.P.R. : 31 Décembre 2003

Dossier Approuvé - Décembre 2008



**DIRECTION DÉPARTEMENTALE  
 DE L'ÉQUIPEMENT  
 PUY DE DÔME**  
 DDE 63/SSR/BPR

Annexé à l'Arrêté Préfectoral  
 N° 08 / 04 177

Le Préfet 