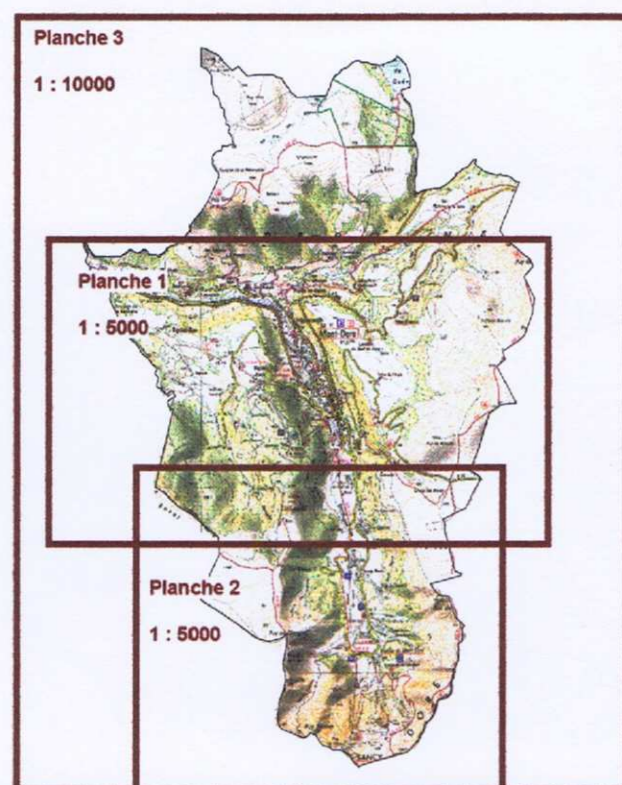


PLAN DE PREVENTION DES RISQUES
NATURELS PREVISIBLES DE MOUVEMENTS DE TERRAIN
SUR LA COMMUNE DU MONT DORE

Carte d'aléa
Planche 2







Annexé à l'arrêté préfectoral
N° 08/04175
Le préfet

Echelle : 1/5 000

Décembre 2008

- BL chutes de blocs
- CO coulée de boue ou débris
- GL glissement
- SO traces de solifluxion

-  aléa nul à très faible
-  aléa faible
-  aléa moyen
-  aléa fort

PRESCRIPTION DU P.P.R. : 14 JANVIER 2004

Dossier Approuvé : décembre 2008



DDE 63/SSR/BPR

BRGM/RP-55443-FR