


**DOSSIER DE  
DEMANDE  
D'AUTORISATION  
ENVIRONNEMENTALE**

**Annexe V**

Situation générale et  
photographie aérienne  
du site d'intérêt  
Rayon d'affichage pour les  
communes concernées par le  
régime d'autorisation

**Source** IGN, Google Earth et SARL Millereau

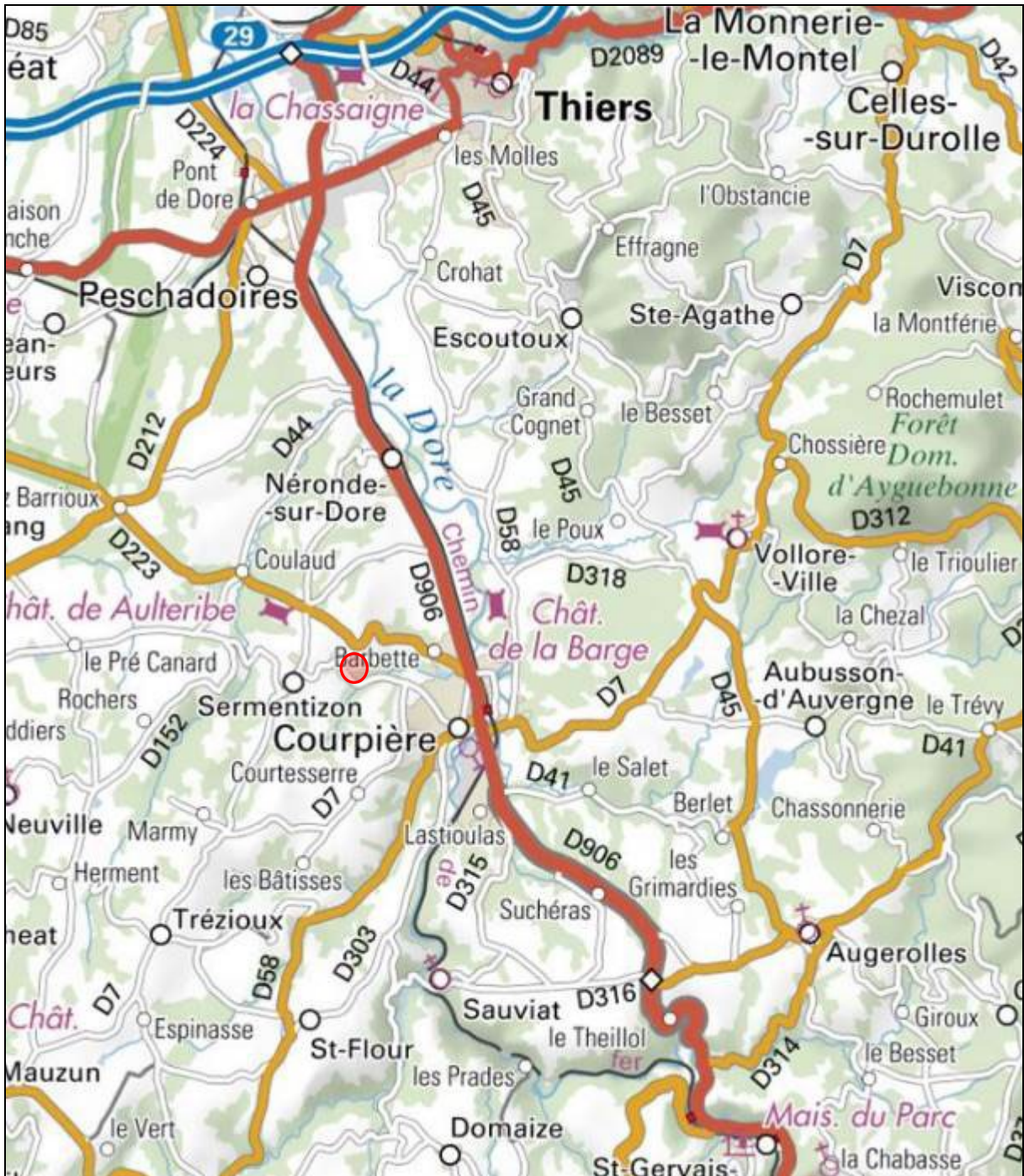


 Zone d'étude



1:900 000

# source : IGN, 1:1 091 521

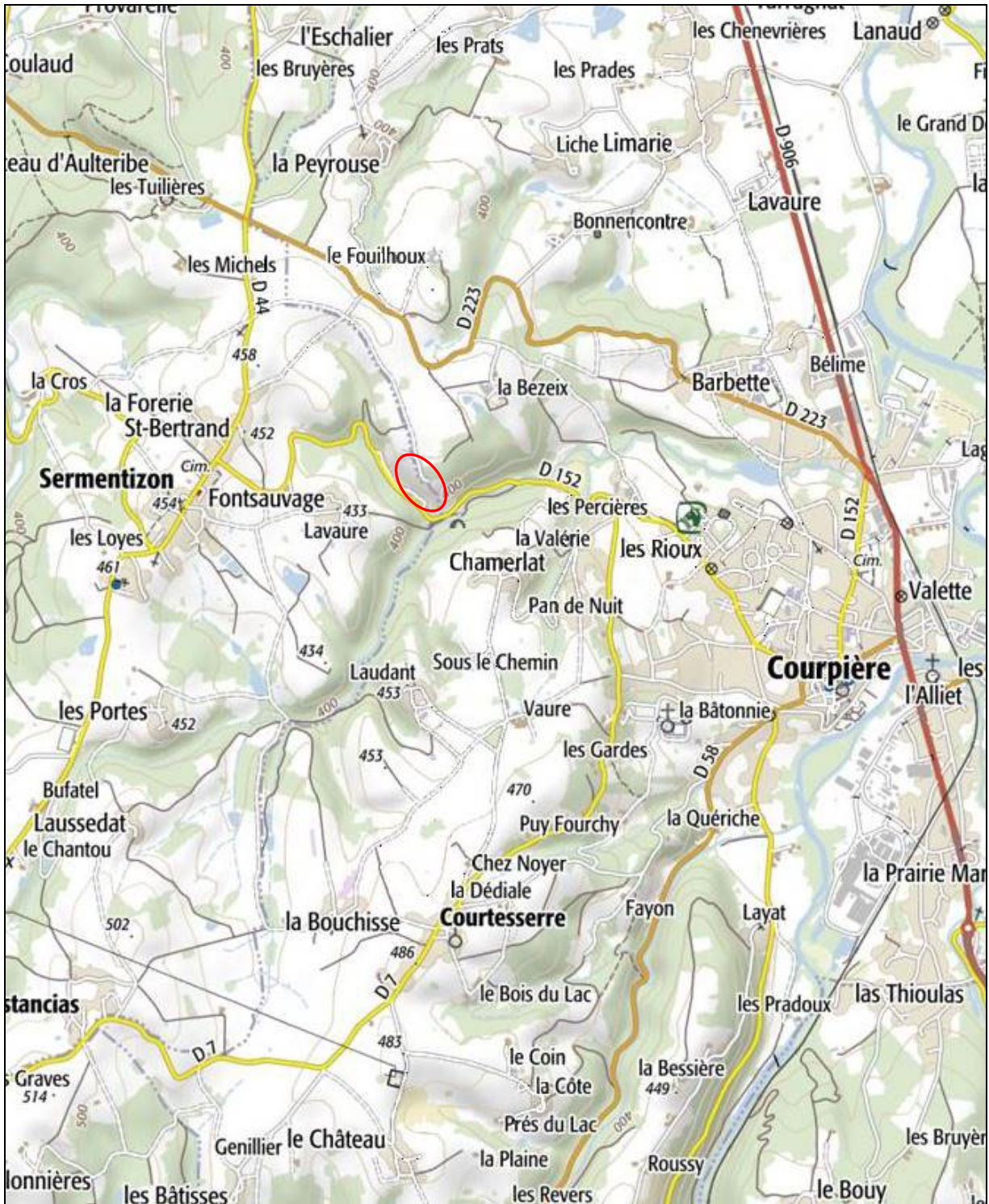


 Zone d'étude



1:112 600

# source : IGN, 1:136 440



 Zone d'étude



1:27 800

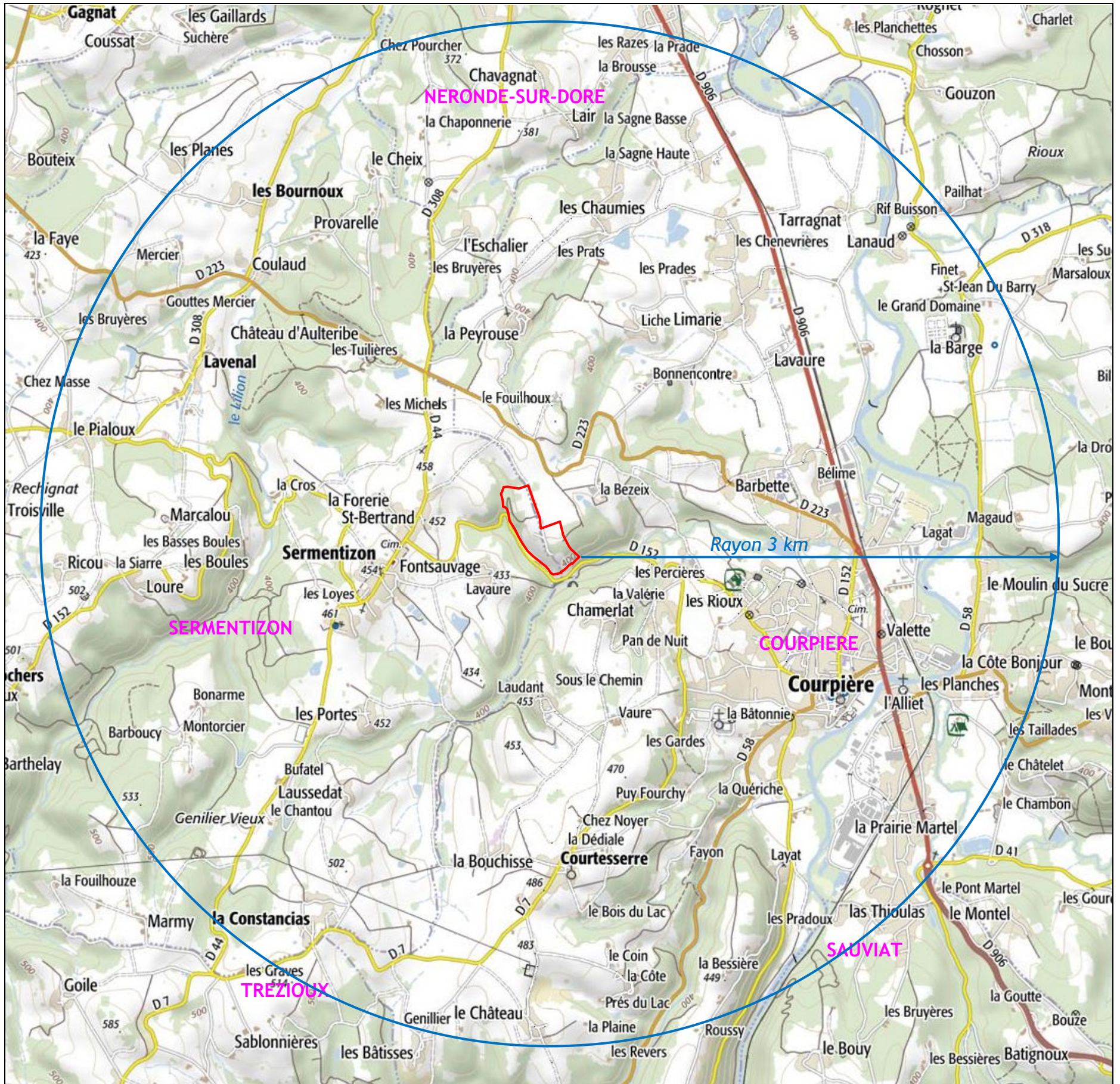
# source : IGN, 1:34 110





 Zone d'étude

0 50 100 m

# source : Google Eath, Vue aérienne du 27/07/2020



-  Zone d'étude
-  Rayon d'affichage de 3 km (rubrique ICPE 2510)




1:29 600

# source : IGN

Plan de situation au 1/25 000



 Projet de carrière: emprise sollicitée

0 250 500 m  


# Communes situées dans un rayon de 3km autour du projet

