



Liberté • Égalité • Fraternité
RÉPUBLIQUE FRANÇAISE

PUY-DE-DÔME

RECUEIL DES ACTES
ADMINISTRATIFS SPÉCIAL
N°63-2020-006

PUBLIÉ LE 15 JANVIER 2020

Sommaire

63_DDT_Direction Départementale des Territoires du Puy-de-Dôme

63-2019-09-02-047 - Arrêté n° 2019- (6 pages)	Page 3
63-2019-09-02-038 - Arrêté n° 2019-259_ Orléat (6 pages)	Page 10
63-2019-09-02-039 - Arrêté n° 2019-260_Palladuc (6 pages)	Page 17
63-2019-09-02-040 - Arrêté n° 2019-261_Pardines (6 pages)	Page 24
63-2019-09-02-041 - Arrêté n° 2019-262_Parent (6 pages)	Page 31
63-2019-09-02-042 - Arrêté n° 2019-263_Parentignat (6 pages)	Page 38
63-2019-09-02-043 - Arrêté n° 2019-264_Paslières (6 pages)	Page 45
63-2019-09-02-044 - Arrêté n° 2019-265_Pérignat-es_Allier (6 pages)	Page 52
63-2019-09-02-045 - Arrêté n° 2019-266_Pérignat-lès-Sarliève (6 pages)	Page 59
63-2019-09-02-046 - Arrêté n° 2019-267_Perpezat (6 pages)	Page 66
63-2019-09-02-048 - Arrêté n° 2019-269_Peschadoires (6 pages)	Page 73
63-2019-09-02-049 - Arrêté n° 2019-270_Peslières (6 pages)	Page 80
63-2019-09-02-050 - Arrêté n° 2019-271_Pessat-Villeneuve (6 pages)	Page 87
63-2019-09-02-051 - Arrêté n° 2019-272_Picherande (6 pages)	Page 94
63-2019-09-02-052 - Arrêté n° 2019-273_Pignols (6 pages)	Page 101
63-2019-09-02-053 - Arrêté n° 2019-274_Pionsat (6 pages)	Page 108
63-2019-09-02-054 - Arrêté n° 2019-275_Plauzat (6 pages)	Page 115
63-2019-09-02-055 - Arrêté n° 2019-276_Pontaumur (6 pages)	Page 122
63-2019-09-02-056 - Arrêté n° 2019-277_Pont-du-Château (6 pages)	Page 129
63-2019-09-02-057 - Arrêté n° 2019-278_Pontgibaud (6 pages)	Page 136
63-2019-09-02-058 - Arrêté n° 2019-279_Pouzol (6 pages)	Page 143
63-2019-09-02-059 - Arrêté n° 2019-281_Prompsat (6 pages)	Page 150
63-2019-09-02-060 - Arrêté n° 2019-282_Prondines (6 pages)	Page 157
63-2019-09-02-061 - Arrêté n° 2019-283_Pulvérières (6 pages)	Page 164
63-2019-09-02-062 - Arrêté n° 2019-284_Puy-Guillaume (6 pages)	Page 171
63-2019-09-02-063 - Arrêté n° 2019-285_Puy-St-Gulmier (6 pages)	Page 178
63-2019-09-02-064 - Arrêté n° 2019-287_Queueille (6 pages)	Page 185
63-2019-09-02-065 - Arrêté n° 2019-288_Randan (6 pages)	Page 192
63-2019-09-02-066 - Arrêté n° 2019-289_Ravel (6 pages)	Page 199

63_Pref_Préfecture du Puy-de-Dôme

63-2020-01-08-003 - Autorisation de pénétrer en propriétés privées SAGE Allier Aval (4 pages)	Page 206
63-2020-01-08-002 - Prorogation DUP RD 996 (1 page)	Page 211

63_UDDIRECCTE_Unité départementale de la Direction régionale des entreprises, de la concurrence, de la consommation, du travail et de l'emploi du Puy-de-Dôme

63-2020-01-07-002 - PARET Catherine RECEPISSE MODIF (2 pages)	Page 213
---	----------

63_DDT_Direction Départementale des Territoires du
Puy-de-Dôme

63-2019-09-02-047

Arrêté n° 2019-

Arrêté relatif à l'état des risques naturels, miniers ou technologiques majeurs, sismicité, potentiel radon et sols pollués, de biens immobiliers.

DIRECTION DÉPARTEMENTALE DES TERRITOIRES
SERVICE PROSPECTIVE AMÉNAGEMENT RISQUES

ARRÊTÉ N° 2019-268
relatif à l'état des risques naturels,
miniers ou technologiques majeurs,
sismicité, potentiel radon et sols pollués,
de biens immobiliers situés
sur la commune de : PERRIER

La Préfète du Puy-de-Dôme
Chevalier de l'Ordre National du Mérite

VU le Code Général des Collectivités Territoriales ;

VU le Code de l'Environnement, notamment les articles L 125-5 et R 125-23 à R 125-27 ;

VU le décret n° 2010-1254 du 22 octobre 2010 relatif à la prévention des risques ;

VU le décret n° 2010-1255 du 22 octobre 2010 portant délimitation des zones de sismicité du territoire français ;

VU l'arrêté du 27 juin 2018 portant délimitation des zones à potentiel radon du territoire français ;

VU le code la construction et de l'habitation, notamment ses articles L.271-4 et L.271-5 ;

VU l'arrêté DDT/SPAR/BPR/2018-001, relatif à l'état des risques naturels, miniers et technologiques majeurs de biens immobiliers ;

VU l'arrêté DDPP/SSC/2014-219 du 22 septembre 2014 et les arrêtés modificatifs relatifs à l'état des risques naturels, miniers et technologiques majeurs de biens immobiliers situés sur la commune de : PERRIER ;

VU l'arrêté du 5 août 2014 nommant M. Armand SANSÉAU, Directeur départemental des territoires pour le département du Puy-de-Dôme,

VU l'arrêté du 14 décembre 2018 portant délégation de signature à Monsieur Armand SANSÉAU,

VU l'arrêté n° 2019-012 du 14 décembre 2018 portant subdélégation de signature à Madame Manuelle DUPUY,

SUR proposition de Monsieur le Directeur Départemental des Territoires,

ARRÊTE

ARTICLE 1^{er} : Les éléments nécessaires à l'élaboration de l'état des risques et pollutions pour l'information des acquéreurs et locataires de biens immobiliers situés dans la commune de : PERRIER, sont consignés, pour cette commune, dans le dossier communal d'informations annexé au présent arrêté.

ARTICLE 2 : Ce dossier comprend :


- la fiche communale d'information sur les risques et les pollutions qui indiquent les documents réglementaires prescrits ou approuvés sur la commune, le niveau de sismicité réglementaire et le niveau de la zone à potentiel radons de la commune,
- la liste des arrêtés de reconnaissance de l'état de catastrophes naturelles.

ARTICLE 3 : Le présent arrêté et le dossier communal d'informations sont librement consultables à la Mairie, en Préfecture ou à la Sous-Préfecture concernée et accessibles sur le site internet de la Préfecture : www.puy-de-dome.gouv.fr. Ils sont adressés à la chambre départementale des notaires.

ARTICLE 4 : Le présent arrêté sera affiché en Mairie et publié au recueil des actes administratifs de l'État dans le département.

ARTICLE 5 : L'arrêté DDPP/SSC/2014-219 du 22 septembre 2014 relatif à l'état des risques et des pollutions de biens immobiliers situés sur la commune de : PERRIER, les arrêtés modificatifs et leurs annexes sont abrogés.

ARTICLE 6 : Mesdames et Messieurs la Secrétaire générale de la Préfecture du Puy-de-Dôme, le Directeur de cabinet de la Préfète du Puy-de-Dôme, les Sous-Préfets d'arrondissement, et le Maire de la commune sont chargés, chacun en ce qui les concerne, de l'application du présent arrêté.

Fait à Clermont-Ferrand, le - 2 SEP. 2019
Pour la Préfète,
Le Directeur départemental des territoires,

Armand SANSÉAU

Préfète du Puy-de-Dôme

	Commune de : PERRIER	N°INSEE : 63275
--	-----------------------------	---------------------------

Fiche communale d'information sur les risques et les pollutions
(aléas naturels, miniers ou technologiques, sismicité, potentiel radon et sols pollués)

Annexe à l'arrêté préfectoral		
N° DDPP/SSC/2014-219	Du 22 septembre 2014	mis à jour le
Situation de la commune au regard d'un ou plusieurs plans de prévention des risques naturels (PPRN)		
La commune est concernée par le périmètre d'un ou plusieurs PPRN		Oui/Non : Oui
PPR mouvement de terrain de Perrier, approuvé le 21/12/2018		
Si la commune est concernée, les documents sont disponibles sur le site : http://www.puy-de-dome.gouv.fr		

Situation de la commune au regard d'un plan de prévention des risques miniers (PPRm)	
La commune est concernée par le périmètre d'un PPRm	Oui/Non : Non
Si la commune est concernée, les documents sont disponibles sur le site : http://www.puy-de-dome.gouv.fr	

Situation de la commune au regard d'un plan de prévention des risques technologiques (PPRt)	
La commune est concernée par le périmètre d'un PPRt	Oui/Non : Non
Si la commune est concernée, les documents sont disponibles sur le site : http://www.puy-de-dome.gouv.fr	

Situation de la commune au regard du zonage sismique réglementaire défini par le décret n° 2010- 1255 du 22 octobre 2010 portant délimitation des zones de sismicité du territoire français.	
La commune se situe en zone de sismicité classée	Zone Modérée

Situation de la commune au regard d'un zonage réglementaire à potentiel radon défini par l'arrêté du 27 juin 2018 portant délimitation des zones à potentiel radon du territoire français.

La commune est classée à potentiel radon de niveau 3

Information relative à la pollution des sols

Consulter obligatoirement les deux sites suivants :

- Géorisques : georisques@developpement-durable.gouv.fr
- Services de l'État dans le Puy-de-Dôme : <http://www.puy-de-dome.gouv.fr>

Arrêté portant ou ayant porté reconnaissance de l'état de catastrophe naturelle ou technologique

Informations disponibles sur le site internet des services de l'État dans le Puy-de-Dôme: <http://www.puy-de-dome.gouv.fr> dans la rubrique "information acquéreur locataire" (IAL)

ou en annexe de ce document.

Documents de référence permettant la définition des travaux prescrits et les cartographies relatives au zonage réglementaire permettant la localisation des immeubles au regard des risques encourus en application du Code de l'environnement : articles R.125-23, 24, 26 et R.563-4.

Informations disponibles sur le site internet des services de l'État dans le Puy-de-Dôme: <http://www.puy-de-dome.gouv.fr/> dans la rubrique "les plans de prévention des risques" (PPR).

ou sur le site cartographique:

<http://carto.geo-ide.application.developpement-durable.gouv.fr/822/IAL63.map>

Pour information : d'autres risques non réglementaires peuvent concerner le bien immobilier.

Les informations sont disponibles sur le site :

<http://carto.geo-ide.application.developpement-durable.gouv.fr/822/IAL63.map>



N° INSEE : 63275
Arrondissement :
ISSOIRE

**Dossier Communal d'Information
à destination des acquéreurs et des locataires de biens immobiliers
sur les risques et les pollutions**

Commune de : PERRIER

Contenu du dossier :

Arrêtés préfectoraux d'Information Acquéreurs Locataires (IAL)

Fiche communale d'informations sur les risques et les pollutions et ses pièces jointes :

Liste des arrêtés de reconnaissance de l'état de catastrophe naturelle ou technologique concernant la commune

Sismicité : niveau de sismicité réglementaire attaché à la commune

Radon : situation de la commune au regard d'un zonage réglementaire à potentiel radon

PPR mouvement de terrain de Perrier, approuvé le 21/12/2018

ANNEXE 1

à l'Arrêté DDT/SPAR/BPR 2017-039 en date du 18 décembre 2017

modifiant l'arrêté DDPP/SSC/2013-36 du 1er juillet 2013
relatif à l'information des acquéreurs et des locataires de biens immobiliers
sur les risques naturels, miniers et technologiques majeurs

INSEE	Commune	Risque	Date début	Date fin	Date arrêté	Date JO		
63275	Perrier	Phénomène lié à l'atmosphère - Tempête et grains (vent) - Tempête (vent)	06/11/1982	11/11/1982	18/11/1982	19/11/1982		
		Inondation - Par ruissellement et coulée de boue	09/06/1992	12/06/1992	04/02/1993	27/02/1993		
		Inondation - Par une crue (débordement de cours d'eau)	09/06/1992	12/06/1992	04/02/1993	27/02/1993		
		Inondation - Par ruissellement et coulée de boue	04/11/1994	06/11/1994	21/11/1994	25/11/1994		
		Inondation - Par une crue (débordement de cours d'eau)	04/11/1994	06/11/1994	21/11/1994	25/11/1994		
		Mouvement de terrain	25/12/1999	29/12/1999	29/12/1999	30/12/1999		
		Inondation - Par ruissellement et coulée de boue	25/12/1999	29/12/1999	29/12/1999	30/12/1999		
		Inondation - Par une crue (débordement de cours d'eau)	25/12/1999	29/12/1999	29/12/1999	30/12/1999		
					25/12/1999	29/12/1999	29/12/1999	30/12/1999
						29/12/1999	29/12/1999	30/12/1999

63_DDT_Direction Départementale des Territoires du
Puy-de-Dôme

63-2019-09-02-038

Arrêté n° 2019-259_ Orléat

Arrêté relatif à l'état des risques naturels, miniers ou technologiques majeurs, sismicité, potentiel radon et sols pollués, de biens immobiliers.

DIRECTION DÉPARTEMENTALE DES TERRITOIRES
SERVICE PROSPECTIVE AMÉNAGEMENT RISQUES

ARRÊTÉ N° 2019-259
relatif à l'état des risques naturels,
miniers ou technologiques majeurs,
sismicité, potentiel radon et sols pollués,
de biens immobiliers situés
sur la commune de : ORLÉAT

La Préfète du Puy-de-Dôme
Chevalier de l'Ordre National du Mérite

VU le Code Général des Collectivités Territoriales ;

VU le Code de l'Environnement, notamment les articles L 125-5 et R 125-23 à R 125-27 ;

VU le décret n° 2010-1254 du 22 octobre 2010 relatif à la prévention des risques ;

VU le décret n° 2010-1255 du 22 octobre 2010 portant délimitation des zones de sismicité du territoire français ;

VU l'arrêté du 27 juin 2018 portant délimitation des zones à potentiel radon du territoire français ;

VU le code la construction et de l'habitation, notamment ses articles L.271-4 et L.271-5 ;

VU l'arrêté DDT/SPAR/BPR/2018-001, relatif à l'état des risques naturels, miniers et technologiques majeurs de biens immobiliers ;

VU l'arrêté DDPP/SSC/2013-307 du 1er juillet 2013 et les arrêtés modificatifs relatifs à l'état des risques naturels, miniers et technologiques majeurs de biens immobiliers situés sur la commune de : ORLÉAT ;

VU l'arrêté du 5 août 2014 nommant M. Armand SANSÉAU, Directeur départemental des territoires pour le département du Puy-de-Dôme,

VU l'arrêté du 14 décembre 2018 portant délégation de signature à Monsieur Armand SANSÉAU,

VU l'arrêté n° 2019-012 du 14 décembre 2018 portant subdélégation de signature à Madame Manuelle DUPUY,

SUR proposition de Monsieur le Directeur Départemental des Territoires,

ARRÊTE

ARTICLE 1^{er} : Les éléments nécessaires à l'élaboration de l'état des risques et pollutions pour l'information des acquéreurs et locataires de biens immobiliers situés dans la commune de : ORLÉAT, sont consignés, pour cette commune, dans le dossier communal d'informations annexé au présent arrêté.

ARTICLE 2 : Ce dossier comprend :

- la fiche communale d'information sur les risques et les pollutions qui indiquent les documents réglementaires prescrits ou approuvés sur la commune, le niveau de sismicité réglementaire et le niveau de la zone à potentiel radons de la commune,
- la liste des arrêtés de reconnaissance de l'état de catastrophes naturelles.

ARTICLE 3 : Le présent arrêté et le dossier communal d'informations sont librement consultables à la Mairie, en Préfecture ou à la Sous-Préfecture concernée et accessibles sur le site internet de la Préfecture : www.puy-de-dome.gouv.fr. Ils sont adressés à la chambre départementale des notaires.

ARTICLE 4 : Le présent arrêté sera affiché en Mairie et publié au recueil des actes administratifs de l'État dans le département.

ARTICLE 5 : L'arrêté DDPP/SSC/2013-307 du 1er juillet 2013 relatif à l'état des risques et des pollutions de biens immobiliers situés sur la commune de : ORLÉAT, les arrêtés modificatifs et leurs annexes sont abrogés.

ARTICLE 6 : Mesdames et Messieurs la Secrétaire générale de la Préfecture du Puy-de-Dôme, le Directeur de cabinet de la Préfète du Puy-de-Dôme, les Sous-Préfets d'arrondissement, et le Maire de la commune sont chargés, chacun en ce qui les concerne, de l'application du présent arrêté.

Fait à Clermont-Ferrand, le - 2 SEP. 2019

Pour la Préfète,

Le Directeur départemental des territoires,



Armand SANSÉAU



Préfète du Puy-de-Dôme

	Commune de : ORLÉAT	N°INSEE : 63265
--	---------------------	--------------------

Fiche communale d'information sur les risques et les pollutions
(aléas naturels, miniers ou technologiques, sismicité, potentiel radon et sols pollués)

Annexe à l'arrêté préfectoral		
N° DDP/SSC/2013-307	Du 1er juillet 2013	mis à jour le
Situation de la commune au regard d'un ou plusieurs plans de prévention des risques naturels (PPRN)		
La commune est concernée par le périmètre d'un ou plusieurs PPRN	Oui/Non : Non	
Si la commune est concernée, les documents sont disponibles sur le site : http://www.puy-de-dome.gouv.fr		

Situation de la commune au regard d'un plan de prévention des risques miniers (PPRm)	
La commune est concernée par le périmètre d'un PPRm	Oui/Non : Non
Si la commune est concernée, les documents sont disponibles sur le site : http://www.puy-de-dome.gouv.fr	

Situation de la commune au regard d'un plan de prévention des risques technologiques (PPRt)	
La commune est concernée par le périmètre d'un PPRt	Oui/Non : Non
Si la commune est concernée, les documents sont disponibles sur le site : http://www.puy-de-dome.gouv.fr	

Situation de la commune au regard du zonage sismique réglementaire défini par le décret n° 2010- 1255 du 22 octobre 2010 portant délimitation des zones de sismicité du territoire français.	
La commune se situe en zone de sismicité classée	Zone Modérée

Situation de la commune au regard d'un zonage réglementaire à potentiel radon défini par l'arrêté du 27 juin 2018 portant délimitation des zones à potentiel radon du territoire français.

La commune est classée à potentiel radon de niveau 1

Information relative à la pollution des sols

Consulter obligatoirement les deux sites suivants :

- Géorisques : georisques@developpement-durable.gouv.fr
- Services de l'État dans le Puy-de-Dôme : <http://www.puy-de-dome.gouv.fr>

Arrêté portant ou ayant porté reconnaissance de l'état de catastrophe naturelle ou technologique

Informations disponibles sur le site internet des services de l'État dans le Puy-de-Dôme: <http://www.puy-de-dome.gouv.fr> dans la rubrique "information acquéreur locataire" (IAL)

ou en annexe de ce document.

Documents de référence permettant la définition des travaux prescrits et les cartographies relatives au zonage réglementaire permettant la localisation des immeubles au regard des risques encourus en application du Code de l'environnement : articles R.125-23, 24, 26 et R.563-4.

Informations disponibles sur le site internet des services de l'État dans le Puy-de-Dôme: <http://www.puy-de-dome.gouv.fr/> dans la rubrique "les plans de prévention des risques" (PPR).

ou sur le site cartographique:

<http://carto.geo-ide.application.developpement-durable.gouv.fr/822/IAL63.map>

Pour information : d'autres risques non réglementaires peuvent concerner le bien immobilier.

Les informations sont disponibles sur le site :

<http://carto.geo-ide.application.developpement-durable.gouv.fr/822/IAL63.map>



N° INSEE : 63265
Arrondissement :
THIERS

**Dossier Communal d'Information
à destination des acquéreurs et des locataires de biens immobiliers
sur les risques et les pollutions**

Commune de : ORLÉAT

Contenu du dossier :

Arrêtés préfectoraux d'Information Acquéreurs Locataires (IAL)

Fiche communale d'informations sur les risques et les pollutions et ses pièces jointes :

Liste des arrêtés de reconnaissance de l'état de catastrophe naturelle ou technologique concernant la commune

Sismicité : niveau de sismicité réglementaire attaché à la commune

Radon : situation de la commune au regard d'un zonage réglementaire à potentiel radon

ANNEXE 1

à l'Arrêté DDT/SPAR/BPR 2017-039 en date du 18 décembre 2017

modifiant l'arrêté DDPP/SSC/2013-36 du 1er juillet 2013
relatif à l'information des acquéreurs et des locataires de biens immobiliers
sur les risques naturels, miniers et technologiques majeurs

INSEE	Commune	Risque	Date début	Date fin	Date arrêté	Date JO
63265	Orléat	Phénomène lié à l'atmosphère - Tempête et grains (vent) - Tempête (vent)	06/11/1982	11/11/1982	18/11/1982	19/11/1982
		Inondation - Par ruissellement et coulée de boue	09/06/1992	12/06/1992	04/02/1993	27/02/1993
		Inondation - Par une crue (débordement de cours d'eau)	09/06/1992	12/06/1992	04/02/1993	27/02/1993
		Mouvement de terrain	25/12/1999	29/12/1999	29/12/1999	30/12/1999
		Inondation - Par ruissellement et coulée de boue	25/12/1999	29/12/1999	29/12/1999	30/12/1999
		Inondation - Par une crue (débordement de cours d'eau)	25/12/1999	29/12/1999	29/12/1999	30/12/1999
		Mouvement de terrain - Tassements différentiels	01/07/2003	30/09/2003	11/01/2005	01/02/2005
		Inondation - Par ruissellement et coulée de boue	01/12/2003	05/12/2003	12/12/2003	13/12/2003
		Inondation - Par une crue (débordement de cours d'eau)	01/12/2003	05/12/2003	12/12/2003	13/12/2003
		Inondations et coulées de boue	10/06/2018	10/06/2018	23/07/2018	15/08/2018

63_DDT_Direction Départementale des Territoires du
Puy-de-Dôme

63-2019-09-02-039

Arrêté n° 2019-260_Palladuc

Arrêté relatif à l'état des risques naturels, miniers ou technologiques majeurs, sismicité, potentiel radon et sols pollués, de biens immobiliers.

PRÉFÈTE DU PUY-DE-DÔME

DIRECTION DÉPARTEMENTALE DES TERRITOIRES
SERVICE PROSPECTIVE AMÉNAGEMENT RISQUES

ARRÊTÉ N° 2019-260
relatif à l'état des risques naturels,
miniers ou technologiques majeurs,
sismicité, potentiel radon et sols pollués,
de biens immobiliers situés
sur la commune de : PALLADUC

La Préfète du Puy-de-Dôme
Chevalier de l'Ordre National du Mérite

VU le Code Général des Collectivités Territoriales ;

VU le Code de l'Environnement, notamment les articles L 125-5 et R 125-23 à R 125-27 ;

VU le décret n° 2010-1254 du 22 octobre 2010 relatif à la prévention des risques ;

VU le décret n° 2010-1255 du 22 octobre 2010 portant délimitation des zones de sismicité du territoire français ;

VU l'arrêté du 27 juin 2018 portant délimitation des zones à potentiel radon du territoire français ;

VU le code la construction et de l'habitation, notamment ses articles L.271-4 et L.271-5 ;

VU l'arrêté DDT/SPAR/BPR/2018-001, relatif à l'état des risques naturels, miniers et technologiques majeurs de biens immobiliers ;

VU l'arrêté DDT/SPAR/BPR/2017-022 du 07 septembre 2017 et les arrêtés modificatifs relatifs à l'état des risques naturels, miniers et technologiques majeurs de biens immobiliers situés sur la commune de : PALLADUC ;

VU l'arrêté du 5 août 2014 nommant M. Armand SANSÉAU, Directeur départemental des territoires pour le département du Puy-de-Dôme,

VU l'arrêté du 14 décembre 2018 portant délégation de signature à Monsieur Armand SANSÉAU,

VU l'arrêté n° 2019-012 du 14 décembre 2018 portant subdélégation de signature à Madame Manuelle DUPUY,

SUR proposition de Monsieur le Directeur Départemental des Territoires,

ARRÊTE

ARTICLE 1^{er} : Les éléments nécessaires à l'élaboration de l'état des risques et pollutions pour l'information des acquéreurs et locataires de biens immobiliers situés dans la commune de : PALLADUC, sont consignés, pour cette commune, dans le dossier communal d'informations annexé au présent arrêté.

ARTICLE 2 : Ce dossier comprend :

- la fiche communale d'information sur les risques et les pollutions qui indiquent les documents réglementaires prescrits ou approuvés sur la commune, le niveau de sismicité réglementaire et le niveau de la zone à potentiel radons de la commune,
- la liste des arrêtés de reconnaissance de l'état de catastrophes naturelles.

ARTICLE 3 : Le présent arrêté et le dossier communal d'informations sont librement consultables à la Mairie, en Préfecture ou à la Sous-Préfecture concernée et accessibles sur le site internet de la Préfecture : www.puy-de-dome.gouv.fr. Ils sont adressés à la chambre départementale des notaires.

ARTICLE 4 : Le présent arrêté sera affiché en Mairie et publié au recueil des actes administratifs de l'État dans le département.

ARTICLE 5 : L'arrêté DDT/SPAR/BPR/2017-022 du 07 septembre 2017 relatif à l'état des risques et des pollutions de biens immobiliers situés sur la commune de : PALLADUC, les arrêtés modificatifs et leurs annexes sont abrogés.

ARTICLE 6 : Mesdames et Messieurs la Secrétaire générale de la Préfecture du Puy-de-Dôme, le Directeur de cabinet de la Préfète du Puy-de-Dôme, les Sous-Préfets d'arrondissement, et le Maire de la commune sont chargés, chacun en ce qui les concerne, de l'application du présent arrêté.

Fait à Clermont-Ferrand, le - 2 SEP. 2019

Pour la Préfète,

Le Directeur départemental des territoires,



Armand SANSÉAU

Préfète du Puy-de-Dôme

	Commune de : PALLADUC	N°INSEE : 63267
--	-----------------------	--------------------

Fiche communale d'information sur les risques et les pollutions
(aléas naturels, miniers ou technologiques, sismicité, potentiel radon et sols pollués)

Annexe à l'arrêté préfectoral		
N° DDT/SPAR/BPR/2017-022	Du 07 septembre 2017	mis à jour le
Situation de la commune au regard d'un ou plusieurs plans de prévention des risques naturels (PPRN)		
La commune est concernée par le périmètre d'un ou plusieurs PPRN	Oui/Non : Non	
Si la commune est concernée, les documents sont disponibles sur le site : http://www.puy-de-dome.gouv.fr		

Situation de la commune au regard d'un plan de prévention des risques miniers (PPRm)	
La commune est concernée par le périmètre d'un PPRm	Oui/Non : Non
Si la commune est concernée, les documents sont disponibles sur le site : http://www.puy-de-dome.gouv.fr	

Situation de la commune au regard d'un plan de prévention des risques technologiques (PPRt)	
La commune est concernée par le périmètre d'un PPRt	Oui/Non : Non
Si la commune est concernée, les documents sont disponibles sur le site : http://www.puy-de-dome.gouv.fr	

Situation de la commune au regard du zonage sismique réglementaire défini par le décret n° 2010- 1255 du 22 octobre 2010 portant délimitation des zones de sismicité du territoire français.	
La commune se situe en zone de sismicité classée	Zone Modérée

Situation de la commune au regard d'un zonage réglementaire à potentiel radon défini par l'arrêté du 27 juin 2018 portant délimitation des zones à potentiel radon du territoire français.

La commune est classée à potentiel radon de niveau 3

Information relative à la pollution des sols

Consulter obligatoirement les deux sites suivants :

- Géorisques : georisques@developpement-durable.gouv.fr
- Services de l'État dans le Puy-de-Dôme : <http://www.puy-de-dome.gouv.fr>

Arrêté portant ou ayant porté reconnaissance de l'état de catastrophe naturelle ou technologique

Informations disponibles sur le site internet des services de l'État dans le Puy-de-Dôme: <http://www.puy-de-dome.gouv.fr> dans la rubrique "information acquéreur locataire" (IAL)

ou en annexe de ce document.

Documents de référence permettant la définition des travaux prescrits et les cartographies relatives au zonage réglementaire permettant la localisation des immeubles au regard des risques encourus en application du Code de l'environnement : articles R.125-23, 24, 26 et R.563-4.

Informations disponibles sur le site internet des services de l'État dans le Puy-de-Dôme: <http://www.puy-de-dome.gouv.fr/> dans la rubrique "les plans de prévention des risques" (PPR).

ou sur le site cartographique:

<http://carto.geo-ide.application.developpement-durable.gouv.fr/822/IAL63.map>

Pour information : d'autres risques non réglementaires peuvent concerner le bien immobilier.

Les informations sont disponibles sur le site :

<http://carto.geo-ide.application.developpement-durable.gouv.fr/822/IAL63.map>



N° INSEE : 63267
Arrondissement :
THIERS

**Dossier Communal d'Information
à destination des acquéreurs et des locataires de biens immobiliers
sur les risques et les pollutions**

Commune de : PALLADUC

Contenu du dossier :

Arrêtés préfectoraux d'Information Acquéreurs Locataires (IAL)

Fiche communale d'informations sur les risques et les pollutions et ses pièces jointes :

Liste des arrêtés de reconnaissance de l'état de catastrophe naturelle ou technologique concernant la commune

Sismicité : niveau de sismicité réglementaire attaché à la commune

Radon : situation de la commune au regard d'un zonage réglementaire à potentiel radon

ANNEXE 1

à l'Arrêté DDT/SPAR/BPR 2017-039 en date du 18 décembre 2017

modifiant l'arrêté DDPP/SSC/2013-36 du 1er juillet 2013
relatif à l'information des acquéreurs et des locataires de biens immobiliers
sur les risques naturels, miniers et technologiques majeurs

INSEE	Commune	Risque	Date début	Date fin	Date arrêté	Date JO
63267	Palladuc	Phénomène lié à l'atmosphère - Tempête et grains (vent) - Tempête (vent)	06/11/1982	11/11/1982	18/11/1982	19/11/1982
		Mouvement de terrain	25/12/1999	29/12/1999	29/12/1999	30/12/1999
		Inondation - Par ruissellement et coulée de boue	25/12/1999	29/12/1999	29/12/1999	30/12/1999
		Inondation - Par une crue (débordement de cours d'eau)	25/12/1999	29/12/1999	29/12/1999	30/12/1999
		Inondations et coulées de boue	24/06/2016	25/06/2016	26/10/2016	07/12/2016

63_DDT_Direction Départementale des Territoires du
Puy-de-Dôme

63-2019-09-02-040

Arrêté n° 2019-261_Pardines

Arrêté relatif à l'état des risques naturels, miniers ou technologiques majeurs, sismicité, potentiel radon et sols pollués, de biens immobiliers.

DIRECTION DÉPARTEMENTALE DES TERRITOIRES
SERVICE PROSPECTIVE AMÉNAGEMENT RISQUES

ARRÊTÉ N° 2019-261
relatif à l'état des risques naturels,
miniers ou technologiques majeurs,
sismicité, potentiel radon et sols pollués,
de biens immobiliers situés
sur la commune de : PARDINES

La Préfète du Puy-de-Dôme
Chevalier de l'Ordre National du Mérite

VU le Code Général des Collectivités Territoriales ;

VU le Code de l'Environnement, notamment les articles L 125-5 et R 125-23 à R 125-27 ;

VU le décret n° 2010-1254 du 22 octobre 2010 relatif à la prévention des risques ;

VU le décret n° 2010-1255 du 22 octobre 2010 portant délimitation des zones de sismicité du territoire français ;

VU l'arrêté du 27 juin 2018 portant délimitation des zones à potentiel radon du territoire français ;

VU le code la construction et de l'habitation, notamment ses articles L.271-4 et L.271-5 ;

VU l'arrêté DDT/SPAR/BPR/2018-001, relatif à l'état des risques naturels, miniers et technologiques majeurs de biens immobiliers ;

VU l'arrêté DDPP/SSC/2013-310 du 1er juillet 2013 et les arrêtés modificatifs relatifs à l'état des risques naturels, miniers et technologiques majeurs de biens immobiliers situés sur la commune de : PARDINES ;

VU l'arrêté du 5 août 2014 nommant M. Armand SANSÉAU, Directeur départemental des territoires pour le département du Puy-de-Dôme,

VU l'arrêté du 14 décembre 2018 portant délégation de signature à Monsieur Armand SANSÉAU,

VU l'arrêté n° 2019-012 du 14 décembre 2018 portant subdélégation de signature à Madame Manuelle DUPUY,

SUR proposition de Monsieur le Directeur Départemental des Territoires,

ARRÊTE

ARTICLE 1^{er} : Les éléments nécessaires à l'élaboration de l'état des risques et pollutions pour l'information des acquéreurs et locataires de biens immobiliers situés dans la commune de : PARDINES, sont consignés, pour cette commune, dans le dossier communal d'informations annexé au présent arrêté.

ARTICLE 2 : Ce dossier comprend :

- la fiche communale d'information sur les risques et les pollutions qui indiquent les documents réglementaires prescrits ou approuvés sur la commune, le niveau de sismicité réglementaire et le niveau de la zone à potentiel radons de la commune,
- la liste des arrêtés de reconnaissance de l'état de catastrophes naturelles.

ARTICLE 3 : Le présent arrêté et le dossier communal d'informations sont librement consultables à la Mairie, en Préfecture ou à la Sous-Préfecture concernée et accessibles sur le site internet de la Préfecture : www.puy-de-dome.gouv.fr. Ils sont adressés à la chambre départementale des notaires.

ARTICLE 4 : Le présent arrêté sera affiché en Mairie et publié au recueil des actes administratifs de l'État dans le département.

ARTICLE 5 : L'arrêté DDPP/SSC/2013-310 du 1er juillet 2013 relatif à l'état des risques et des pollutions de biens immobiliers situés sur la commune de : PARDINES, les arrêtés modificatifs et leurs annexes sont abrogés.

ARTICLE 6 : Mesdames et Messieurs la Secrétaire générale de la Préfecture du Puy-de-Dôme, le Directeur de cabinet de la Préfète du Puy-de-Dôme, les Sous-Préfets d'arrondissement, et le Maire de la commune sont chargés, chacun en ce qui les concerne, de l'application du présent arrêté.

Fait à Clermont-Ferrand, le - 2 SEP. 2019

Pour la Préfète,

Le Directeur départemental des territoires,


Armand SANSEAU



Préfète du Puy-de-Dôme

	Commune de : PARDINES	N°INSEE : 63268
--	-----------------------	--------------------

Fiche communale d'information sur les risques et les pollutions
(aléas naturels, miniers ou technologiques, sismicité, potentiel radon et sols pollués)

Annexe à l'arrêté préfectoral		
N° DDPP/SSC/2013-310	Du 1er juillet 2013	mis à jour le
Situation de la commune au regard d'un ou plusieurs plans de prévention des risques naturels (PPRN)		
La commune est concernée par le périmètre d'un ou plusieurs PPRN	Oui/Non : Non	
Si la commune est concernée, les documents sont disponibles sur le site : http://www.puy-de-dome.gouv.fr		

Situation de la commune au regard d'un plan de prévention des risques miniers (PPRm)	
La commune est concernée par le périmètre d'un PPRm	Oui/Non : Non
Si la commune est concernée, les documents sont disponibles sur le site : http://www.puy-de-dome.gouv.fr	

Situation de la commune au regard d'un plan de prévention des risques technologiques (PPRt)	
La commune est concernée par le périmètre d'un PPRt	Oui/Non : Non
Si la commune est concernée, les documents sont disponibles sur le site : http://www.puy-de-dome.gouv.fr	

Situation de la commune au regard du zonage sismique réglementaire défini par le décret n° 2010- 1255 du 22 octobre 2010 portant délimitation des zones de sismicité du territoire français.	
La commune se situe en zone de sismicité classée	Zone Modérée

Situation de la commune au regard d'un zonage réglementaire à potentiel radon défini par l'arrêté du 27 juin 2018 portant délimitation des zones à potentiel radon du territoire français.

La commune est classée à potentiel radon de niveau 3

Information relative à la pollution des sols

Consulter obligatoirement les deux sites suivants :

- Géorisques : georisques@developpement-durable.gouv.fr
- Services de l'État dans le Puy-de-Dôme : <http://www.puy-de-dome.gouv.fr>

Arrêté portant ou ayant porté reconnaissance de l'état de catastrophe naturelle ou technologique

Informations disponibles sur le site internet des services de l'État dans le Puy-de-Dôme: <http://www.puy-de-dome.gouv.fr> dans la rubrique "information acquéreur locataire" (IAL)

ou en annexe de ce document.

Documents de référence permettant la définition des travaux prescrits et les cartographies relatives au zonage réglementaire permettant la localisation des immeubles au regard des risques encourus en application du Code de l'environnement : articles R.125-23, 24, 26 et R.563-4.

Informations disponibles sur le site internet des services de l'État dans le Puy-de-Dôme: <http://www.puy-de-dome.gouv.fr/> dans la rubrique "les plans de prévention des risques" (PPR).

ou sur le site cartographique:

<http://carto.geo-ide.application.developpement-durable.gouv.fr/822/IAL63.map>

Pour information : d'autres risques non réglementaires peuvent concerner le bien immobilier.

Les informations sont disponibles sur le site :

<http://carto.geo-ide.application.developpement-durable.gouv.fr/822/IAL63.map>



N° INSEE : 63268
Arrondissement :
ISSOIRE

**Dossier Communal d'Information
à destination des acquéreurs et des locataires de biens immobiliers
sur les risques et les pollutions**

Commune de : PARDINES

Contenu du dossier :

Arrêtés préfectoraux d'Information Acquéreurs Locataires (IAL)

Fiche communale d'informations sur les risques et les pollutions et ses pièces jointes :

Liste des arrêtés de reconnaissance de l'état de catastrophe naturelle ou technologique concernant la commune

Sismicité : niveau de sismicité réglementaire attaché à la commune

Radon : situation de la commune au regard d'un zonage réglementaire à potentiel radon

ANNEXE 1

à l'Arrêté DDT/SPAR/BPR 2017-039 en date du 18 décembre 2017

modifiant l'arrêté DDPP/SSC/2013-36 du 1er juillet 2013
relatif à l'information des acquéreurs et des locataires de biens immobiliers
sur les risques naturels, miniers et technologiques majeurs

INSEE	Commune	Risque	Date début	Date fin	Date arrêté	Date JO
63268	Pardines	Phénomène lié à l'atmosphère - Tempête et grains (vent) - Tempête (vent)	06/11/1982	11/11/1982	18/11/1982	19/11/1982
		Inondation - Par ruissellement et coulée de boue	04/11/1994	06/11/1994	21/11/1994	25/11/1994
		Inondation - Par une crue (débordement de cours d'eau)	04/11/1994	06/11/1994	21/11/1994	25/11/1994
		Mouvement de terrain	25/12/1999	29/12/1999	29/12/1999	30/12/1999
		Inondation - Par ruissellement et coulée de boue	25/12/1999	29/12/1999	29/12/1999	30/12/1999
		Inondation - Par une crue (débordement de cours d'eau)	25/12/1999	29/12/1999	29/12/1999	30/12/1999

63_DDT_Direction Départementale des Territoires du
Puy-de-Dôme

63-2019-09-02-041

Arrêté n° 2019-262_Parent

Arrêté relatif à l'état des risques naturels, miniers ou technologiques majeurs, sismicité, potentiel radon et sols pollués, de biens immobiliers.

DIRECTION DÉPARTEMENTALE DES TERRITOIRES
SERVICE PROSPECTIVE AMÉNAGEMENT RISQUES

ARRÊTÉ N° 2019-262
relatif à l'état des risques naturels,
miniers ou technologiques majeurs,
sismicité, potentiel radon et sols pollués,
de biens immobiliers situés
sur la commune de : PARENT

La Préfète du Puy-de-Dôme
Chevalier de l'Ordre National du Mérite

VU le Code Général des Collectivités Territoriales ;

VU le Code de l'Environnement, notamment les articles L 125-5 et R 125-23 à R 125-27 ;

VU le décret n° 2010-1254 du 22 octobre 2010 relatif à la prévention des risques ;

VU le décret n° 2010-1255 du 22 octobre 2010 portant délimitation des zones de sismicité du territoire français ;

VU l'arrêté du 27 juin 2018 portant délimitation des zones à potentiel radon du territoire français ;

VU le code la construction et de l'habitation, notamment ses articles L.271-4 et L.271-5 ;

VU l'arrêté DDT/SPAR/BPR/2018-001, relatif à l'état des risques naturels, miniers et technologiques majeurs de biens immobiliers ;

VU l'arrêté DDPP/SSC/2013-311 du 1er juillet 2013 et les arrêtés modificatifs relatifs à l'état des risques naturels, miniers et technologiques majeurs de biens immobiliers situés sur la commune de : PARENT ;

VU l'arrêté du 5 août 2014 nommant M. Armand SANSÉAU, Directeur départemental des territoires pour le département du Puy-de-Dôme,

VU l'arrêté du 14 décembre 2018 portant délégation de signature à Monsieur Armand SANSÉAU,

VU l'arrêté n° 2019-012 du 14 décembre 2018 portant subdélégation de signature à Madame Manuelle DUPUY,

SUR proposition de Monsieur le Directeur Départemental des Territoires,

ARRÊTE

ARTICLE 1^{er} : Les éléments nécessaires à l'élaboration de l'état des risques et pollutions pour l'information des acquéreurs et locataires de biens immobiliers situés dans la commune de : PARENT, sont consignés, pour cette commune, dans le dossier communal d'informations annexé au présent arrêté.

ARTICLE 2 : Ce dossier comprend :

- la fiche communale d'information sur les risques et les pollutions qui indiquent les documents réglementaires prescrits ou approuvés sur la commune, le niveau de sismicité réglementaire et le niveau de la zone à potentiel radons de la commune,
- la liste des arrêtés de reconnaissance de l'état de catastrophes naturelles.

ARTICLE 3 : Le présent arrêté et le dossier communal d'informations sont librement consultables à la Mairie, en Préfecture ou à la Sous-Préfecture concernée et accessibles sur le site internet de la Préfecture : www.puy-de-dome.gouv.fr. Ils sont adressés à la chambre départementale des notaires.

ARTICLE 4 : Le présent arrêté sera affiché en Mairie et publié au recueil des actes administratifs de l'État dans le département.

ARTICLE 5 : L'arrêté DDPP/SSC/2013-311 du 1er juillet 2013 relatif à l'état des risques et des pollutions de biens immobiliers situés sur la commune de : PARENT, les arrêtés modificatifs et leurs annexes sont abrogés.

ARTICLE 6 : Mesdames et Messieurs la Secrétaire générale de la Préfecture du Puy-de-Dôme, le Directeur de cabinet de la Préfète du Puy-de-Dôme, les Sous-Préfets d'arrondissement, et le Maire de la commune sont chargés, chacun en ce qui les concerne, de l'application du présent arrêté.

Fait à Clermont-Ferrand, le - 2 SEP. 2019
Pour la Préfète,

Le Directeur départemental des territoires



Armand SANSÉAU

Préfète du Puy-de-Dôme

	Commune de : PARENT	N°INSEE : 63269
--	---------------------	--------------------

Fiche communale d'information sur les risques et les pollutions
(aléas naturels, miniers ou technologiques, sismicité, potentiel radon et sols pollués)

Annexe à l'arrêté préfectoral		
N° DDPP/SSC/2013-311	Du 1er juillet 2013	mis à jour le
Situation de la commune au regard d'un ou plusieurs plans de prévention des risques naturels (PPRN)		
La commune est concernée par le périmètre d'un ou plusieurs PPRN	Oui/Non : Oui	
PPR inondation du val d'Allier clermontois, approuvé le 04/11/2013		
Si la commune est concernée, les documents sont disponibles sur le site : http://www.puy-de-dome.gouv.fr		

Situation de la commune au regard d'un plan de prévention des risques miniers (PPRm)	
La commune est concernée par le périmètre d'un PPRm	Oui/Non : Non
Si la commune est concernée, les documents sont disponibles sur le site : http://www.puy-de-dome.gouv.fr	

Situation de la commune au regard d'un plan de prévention des risques technologiques (PPRt)	
La commune est concernée par le périmètre d'un PPRt	Oui/Non : Non
Si la commune est concernée, les documents sont disponibles sur le site : http://www.puy-de-dome.gouv.fr	

Situation de la commune au regard du zonage sismique réglementaire défini par le décret n° 2010- 1255 du 22 octobre 2010 portant délimitation des zones de sismicité du territoire français.	
La commune se situe en zone de sismicité classée	Zone Modérée

Situation de la commune au regard d'un zonage réglementaire à potentiel radon défini par l'arrêté du 27 juin 2018 portant délimitation des zones à potentiel radon du territoire français.

La commune est classée à potentiel radon de niveau 3

Information relative à la pollution des sols

Consulter obligatoirement les deux sites suivants :

- Géorisques : georisques@developpement-durable.gouv.fr
- Services de l'État dans le Puy-de-Dôme : <http://www.puy-de-dome.gouv.fr>

Arrêté portant ou ayant porté reconnaissance de l'état de catastrophe naturelle ou technologique

Informations disponibles sur le site internet des services de l'État dans le Puy-de-Dôme: <http://www.puy-de-dome.gouv.fr> dans la rubrique "information acquéreur locataire" (IAL)

ou en annexe de ce document.

Documents de référence permettant la définition des travaux prescrits et les cartographies relatives au zonage réglementaire permettant la localisation des immeubles au regard des risques encourus en application du Code de l'environnement : articles R.125-23, 24, 26 et R.563-4.

Informations disponibles sur le site internet des services de l'État dans le Puy-de-Dôme: <http://www.puy-de-dome.gouv.fr/> dans la rubrique "les plans de prévention des risques" (PPR).

ou sur le site cartographique:

<http://carto.geo-ide.application.developpement-durable.gouv.fr/822/IAL63.map>

Pour information : d'autres risques non réglementaires peuvent concerner le bien immobilier.

Les informations sont disponibles sur le site :

<http://carto.geo-ide.application.developpement-durable.gouv.fr/822/IAL63.map>



N° INSEE : 63269
Arrondissement :
ISSOIRE

**Dossier Communal d'Information
à destination des acquéreurs et des locataires de biens immobiliers
sur les risques et les pollutions**

Commune de : PARENT

Contenu du dossier :

Arrêtés préfectoraux d'Information Acquéreurs Locataires (IAL)

Fiche communale d'informations sur les risques et les pollutions et ses pièces jointes :

Liste des arrêtés de reconnaissance de l'état de catastrophe naturelle ou technologique concernant la commune

Sismicité : niveau de sismicité réglementaire attaché à la commune

Radon : situation de la commune au regard d'un zonage réglementaire à potentiel radon

PPR inondation du val d'Allier clermontois, approuvé le 04/11/2013

ANNEXE 1

à l'Arrêté DDT/SPAR/BPR 2017-039 en date du 18 décembre 2017

modifiant l'arrêté DDPP/SSC/2013-36 du 1er juillet 2013

relatif à l'information des acquéreurs et des locataires de biens immobiliers
sur les risques naturels, miniers et technologiques majeurs

INSEE	Commune	Risque	Date début	Date fin	Date arrêté	Date JO
63269	Parent	Phénomène lié à l'atmosphère - Tempête et grains (vent) - Tempête (vent)	06/11/1982	11/11/1982	18/11/1982	19/11/1982
		Inondation - Par ruissellement et coulée de boue	09/06/1992	12/06/1992	04/02/1993	27/02/1993
		Inondation - Par une crue (débordement de cours d'eau)	09/06/1992	12/06/1992	04/02/1993	27/02/1993
		Inondation - Par ruissellement et coulée de boue	04/11/1994	06/11/1994	21/11/1994	25/11/1994
		Inondation - Par une crue (débordement de cours d'eau)	04/11/1994	06/11/1994	21/11/1994	25/11/1994
		Mouvement de terrain - Tassements différentiels	01/01/1999	30/09/2001	24/02/2003	09/03/2003
		Mouvement de terrain	25/12/1999	29/12/1999	29/12/1999	30/12/1999
		Inondation - Par ruissellement et coulée de boue	25/12/1999	29/12/1999	29/12/1999	30/12/1999
		Inondation - Par une crue (débordement de cours d'eau)	25/12/1999	29/12/1999	29/12/1999	30/12/1999
		Inondation - Par ruissellement et coulée de boue	02/05/2000	02/05/2000	25/09/2000	07/10/2000
		Mouvement de terrain	01/01/2016	31/03/2016	27/12/2017	16/02/2018
		Inondation - Par une crue (débordement de cours d'eau)	02/05/2000	02/05/2000	25/09/2000	07/10/2000
		Mouvement de terrain - Tassements différentiels	01/01/2002	30/09/2002	24/02/2003	09/03/2003
Inondation - Par ruissellement et coulée de boue	01/12/2003	05/12/2003	12/12/2003	13/12/2003		
Inondation - Par une crue (débordement de cours d'eau)	01/12/2003	05/12/2003	12/12/2003	13/12/2003		
Mouvement de terrain - Tassements différentiels	01/01/2016	31/03/2016	27/12/2017	16/02/2018		

63_DDT_Direction Départementale des Territoires du
Puy-de-Dôme

63-2019-09-02-042

Arrêté n° 2019-263_Parentignat

Arrêté relatif à l'état des risques naturels, miniers ou technologiques majeurs, sismicité, potentiel radon et sols pollués, de biens immobiliers.

DIRECTION DÉPARTEMENTALE DES TERRITOIRES
SERVICE PROSPECTIVE AMÉNAGEMENT RISQUES

ARRÊTÉ N° 2019-263
relatif à l'état des risques naturels,
miniers ou technologiques majeurs,
sismicité, potentiel radon et sols pollués,
de biens immobiliers situés
sur la commune de : PARENTIGNAT

La Préfète du Puy-de-Dôme
Chevalier de l'Ordre National du Mérite

VU le Code Général des Collectivités Territoriales ;

VU le Code de l'Environnement, notamment les articles L 125-5 et R 125-23 à R 125-27 ;

VU le décret n° 2010-1254 du 22 octobre 2010 relatif à la prévention des risques ;

VU le décret n° 2010-1255 du 22 octobre 2010 portant délimitation des zones de sismicité du territoire français ;

VU l'arrêté du 27 juin 2018 portant délimitation des zones à potentiel radon du territoire français ;

VU le code la construction et de l'habitation, notamment ses articles L.271-4 et L.271-5 ;

VU l'arrêté DDT/SPAR/BPR/2018-001, relatif à l'état des risques naturels, miniers et technologiques majeurs de biens immobiliers ;

VU l'arrêté DDT/SPAR/BPR/2017-023 du 07 septembre 2017 et les arrêtés modificatifs relatifs à l'état des risques naturels, miniers et technologiques majeurs de biens immobiliers situés sur la commune de : PARENTIGNAT ;

VU l'arrêté du 5 août 2014 nommant M. Armand SANSÉAU, Directeur départemental des territoires pour le département du Puy-de-Dôme,

VU l'arrêté du 14 décembre 2018 portant délégation de signature à Monsieur Armand SANSÉAU,

VU l'arrêté n° 2019-012 du 14 décembre 2018 portant subdélégation de signature à Madame Manuelle DUPUY,

SUR proposition de Monsieur le Directeur Départemental des Territoires,

ARRÊTE

ARTICLE 1^{er} : Les éléments nécessaires à l'élaboration de l'état des risques et pollutions pour l'information des acquéreurs et locataires de biens immobiliers situés dans la commune de : PARENTIGNAT, sont consignés, pour cette commune, dans le dossier communal d'informations annexé au présent arrêté.

ARTICLE 2 : Ce dossier comprend :

- la fiche communale d'information sur les risques et les pollutions qui indiquent les documents réglementaires prescrits ou approuvés sur la commune, le niveau de sismicité réglementaire et le niveau de la zone à potentiel radons de la commune,
- la liste des arrêtés de reconnaissance de l'état de catastrophes naturelles.

ARTICLE 3 : Le présent arrêté et le dossier communal d'informations sont librement consultables à la Mairie, en Préfecture ou à la Sous-Préfecture concernée et accessibles sur le site internet de la Préfecture : www.puy-de-dome.gouv.fr. Ils sont adressés à la chambre départementale des notaires.

ARTICLE 4 : Le présent arrêté sera affiché en Mairie et publié au recueil des actes administratifs de l'État dans le département.

ARTICLE 5 : L'arrêté DDT/SPAR/BPR/2017-023 du 07 septembre 2017 relatif à l'état des risques et des pollutions de biens immobiliers situés sur la commune de : PARENTIGNAT, les arrêtés modificatifs et leurs annexes sont abrogés.

ARTICLE 6 : Mesdames et Messieurs la Secrétaire générale de la Préfecture du Puy-de-Dôme, le Directeur de cabinet de la Préfète du Puy-de-Dôme, les Sous-Préfets d'arrondissement, et le Maire de la commune sont chargés, chacun en ce qui les concerne, de l'application du présent arrêté.

Fait à Clermont-Ferrand, le - 2 SEP. 2019
Pour la Préfète,

Le Directeur départemental des territoires,



Armand SANSÉAU



Préfète du Puy-de-Dôme

	Commune de : PARENTIGNAT	N°INSEE : 63270
--	--------------------------	--------------------

Fiche communale d'information sur les risques et les pollutions
(aléas naturels, miniers ou technologiques, sismicité, potentiel radon et sols pollués)

Annexe à l'arrêté préfectoral		
N° DDT/SPAR/BPR/2017-023	Du 07 septembre 2017	mis à jour le
Situation de la commune au regard d'un ou plusieurs plans de prévention des risques naturels (PPRN)		
La commune est concernée par le périmètre d'un ou plusieurs PPRN		Oui/Non : Oui
PPRNP inondation du val d'Allier issoirien, approuvé le 13/06/2018		
Si la commune est concernée, les documents sont disponibles sur le site : http://www.puy-de-dome.gouv.fr		

Situation de la commune au regard d'un plan de prévention des risques miniers (PPRm)	
La commune est concernée par le périmètre d'un PPRm	Oui/Non : Non
Si la commune est concernée, les documents sont disponibles sur le site : http://www.puy-de-dome.gouv.fr	

Situation de la commune au regard d'un plan de prévention des risques technologiques (PPRt)	
La commune est concernée par le périmètre d'un PPRt	Oui/Non : Non
Si la commune est concernée, les documents sont disponibles sur le site : http://www.puy-de-dome.gouv.fr	

Situation de la commune au regard du zonage sismique réglementaire défini par le décret n° 2010- 1255 du 22 octobre 2010 portant délimitation des zones de sismicité du territoire français.	
La commune se situe en zone de sismicité classée	Zone Modérée

Situation de la commune au regard d'un zonage réglementaire à potentiel radon défini par l'arrêté du 27 juin 2018 portant délimitation des zones à potentiel radon du territoire français.

La commune est classée à potentiel radon de niveau 1

Information relative à la pollution des sols

Consulter obligatoirement les deux sites suivants :

- Géorisques : georisques@developpement-durable.gouv.fr
- Services de l'État dans le Puy-de-Dôme : <http://www.puy-de-dome.gouv.fr>

Arrêté portant ou ayant porté reconnaissance de l'état de catastrophe naturelle ou technologique

Informations disponibles sur le site internet des services de l'État dans le Puy-de-Dôme : <http://www.puy-de-dome.gouv.fr> dans la rubrique "information acquéreur locataire" (IAL)

ou en annexe de ce document.

Documents de référence permettant la définition des travaux prescrits et les cartographies relatives au zonage réglementaire permettant la localisation des immeubles au regard des risques encourus en application du Code de l'environnement : articles R.125-23, 24, 26 et R.563-4.

Informations disponibles sur le site internet des services de l'État dans le Puy-de-Dôme : <http://www.puy-de-dome.gouv.fr/> dans la rubrique "les plans de prévention des risques" (PPR).

ou sur le site cartographique :

<http://carto.geo-ide.application.developpement-durable.gouv.fr/822/IAL63.map>

Pour information : d'autres risques non réglementaires peuvent concerner le bien immobilier.

Les informations sont disponibles sur le site :

<http://carto.geo-ide.application.developpement-durable.gouv.fr/822/IAL63.map>



N° INSEE : 63270
Arrondissement :
ISSOIRE

**Dossier Communal d'Information
à destination des acquéreurs et des locataires de biens immobiliers
sur les risques et les pollutions**

Commune de : PARENTIGNAT

Contenu du dossier :

Arrêtés préfectoraux d'Information Acquéreurs Locataires (IAL)

Fiche communale d'informations sur les risques et les pollutions et ses pièces jointes :

Liste des arrêtés de reconnaissance de l'état de catastrophe naturelle ou technologique concernant la commune

Sismicité : niveau de sismicité réglementaire attaché à la commune

Radon : situation de la commune au regard d'un zonage réglementaire à potentiel radon

PPRNP inondation du val d'Allier issorien, approuvé le 13/06/2018

ANNEXE 1

à l'Arrêté DDT/SPAR/BPR 2017-039 en date du 18 décembre 2017

modifiant l'arrêté DDPP/SSC/2013-36 du 1er juillet 2013
relatif à l'information des acquéreurs et des locataires de biens immobiliers
sur les risques naturels, miniers et technologiques majeurs

INSEE	Commune	Risque	Date début	Date fin	Date arrêté	Date JO
63270	Parentignat	Phénomène lié à l'atmosphère - Tempête et grains (vent) - Tempête (vent)	06/11/1982	11/11/1982	18/11/1982	19/11/1982
		Inondation - Par ruissellement et coulée de boue	06/05/1985	16/05/1985	15/07/1985	27/07/1985
		Inondation - Par une crue (débordement de cours d'eau)	06/05/1985	16/05/1985	15/07/1985	27/07/1985
		Inondation - Par ruissellement et coulée de boue	09/06/1992	12/06/1992	04/02/1993	27/02/1993
		Inondation - Par une crue (débordement de cours d'eau)	09/06/1992	12/06/1992	04/02/1993	27/02/1993
		Inondation - Par ruissellement et coulée de boue	04/11/1994	06/11/1994	21/11/1994	25/11/1994
		Inondation - Par une crue (débordement de cours d'eau)	04/11/1994	06/11/1994	21/11/1994	25/11/1994
		Mouvement de terrain	25/12/1999	29/12/1999	29/12/1999	30/12/1999
		Inondation - Par ruissellement et coulée de boue	25/12/1999	29/12/1999	29/12/1999	30/12/1999
		Inondation - Par une crue (débordement de cours d'eau)	25/12/1999	29/12/1999	29/12/1999	30/12/1999
		Inondation - Par ruissellement et coulée de boue	01/12/2003	05/12/2003	12/12/2003	13/12/2003
Inondation - Par une crue (débordement de cours d'eau)	01/12/2003	05/12/2003	12/12/2003	13/12/2003		

63_DDT_Direction Départementale des Territoires du
Puy-de-Dôme

63-2019-09-02-043

Arrêté n° 2019-264_Paslières

Arrêté relatif à l'état des risques naturels, miniers ou technologiques majeurs, sismicité, potentiel radon et sols pollués, de biens immobiliers.



PRÉFÈTE DU PUY-DE-DÔME

DIRECTION DÉPARTEMENTALE DES TERRITOIRES
SERVICE PROSPECTIVE AMÉNAGEMENT RISQUES

ARRÊTÉ N° 2019-264
relatif à l'état des risques naturels,
miniers ou technologiques majeurs,
sismicité, potentiel radon et sols pollués,
de biens immobiliers situés
sur la commune de : PASLIÈRES

La Préfète du Puy-de-Dôme
Chevalier de l'Ordre National du Mérite

VU le Code Général des Collectivités Territoriales ;

VU le Code de l'Environnement, notamment les articles L 125-5 et R 125-23 à R 125-27 ;

VU le décret n° 2010-1254 du 22 octobre 2010 relatif à la prévention des risques ;

VU le décret n° 2010-1255 du 22 octobre 2010 portant délimitation des zones de sismicité du territoire français ;

VU l'arrêté du 27 juin 2018 portant délimitation des zones à potentiel radon du territoire français ;

VU le code la construction et de l'habitation, notamment ses articles L.271-4 et L.271-5 ;

VU l'arrêté DDT/SPAR/BPR/2018-001, relatif à l'état des risques naturels, miniers et technologiques majeurs de biens immobiliers ;

VU l'arrêté DDPP/SSC/2013-313 du 1er juillet 2013 et les arrêtés modificatifs relatifs à l'état des risques naturels, miniers et technologiques majeurs de biens immobiliers situés sur la commune de : PASLIÈRES ;

VU l'arrêté du 5 août 2014 nommant M. Armand SANSEAU, Directeur départemental des territoires pour le département du Puy-de-Dôme,

VU l'arrêté du 14 décembre 2018 portant délégation de signature à Monsieur Armand SANSEAU,

VU l'arrêté n° 2019-012 du 14 décembre 2018 portant subdélégation de signature à Madame Manuelle DUPUY,

SUR proposition de Monsieur le Directeur Départemental des Territoires,

ARRÊTE

ARTICLE 1^{er} : Les éléments nécessaires à l'élaboration de l'état des risques et pollutions pour l'information des acquéreurs et locataires de biens immobiliers situés dans la commune de : PASLIÈRES, sont consignés, pour cette commune, dans le dossier communal d'informations annexé au présent arrêté.

ARTICLE 2 : Ce dossier comprend :

- la fiche communale d'information sur les risques et les pollutions qui indiquent les documents réglementaires prescrits ou approuvés sur la commune, le niveau de sismicité réglementaire et le niveau de la zone à potentiel radons de la commune,
- la liste des arrêtés de reconnaissance de l'état de catastrophes naturelles.

ARTICLE 3 : Le présent arrêté et le dossier communal d'informations sont librement consultables à la Mairie, en Préfecture ou à la Sous-Préfecture concernée et accessibles sur le site internet de la Préfecture : www.puy-de-dome.gouv.fr. Ils sont adressés à la chambre départementale des notaires.

ARTICLE 4 : Le présent arrêté sera affiché en Mairie et publié au recueil des actes administratifs de l'État dans le département.

ARTICLE 5 : L'arrêté DDPP/SSC/2013-313 du 1er juillet 2013 relatif à l'état des risques et des pollutions de biens immobiliers situés sur la commune de : PASLIÈRES, les arrêtés modificatifs et leurs annexes sont abrogés.

ARTICLE 6 : Mesdames et Messieurs la Secrétaire générale de la Préfecture du Puy-de-Dôme, le Directeur de cabinet de la Préfète du Puy-de-Dôme, les Sous-Préfets d'arrondissement, et le Maire de la commune sont chargés, chacun en ce qui les concerne, de l'application du présent arrêté.

Fait à Clermont-Ferrand, le - 2 SEP. 2019

Pour la Préfète,

Le Directeur départemental des territoires,



Armand SANSÉAU



Préfète du Puy-de-Dôme

	Commune de : PASLIÈRES	N°INSEE : 63271
--	------------------------	--------------------

Fiche communale d'information sur les risques et les pollutions
(aléas naturels, miniers ou technologiques, sismicité, potentiel radon et sols pollués)

Annexe à l'arrêté préfectoral		
N° DDPP/SSC/2013-313	Du 1er juillet 2013	mis à jour le
Situation de la commune au regard d'un ou plusieurs plans de prévention des risques naturels (PPRN)		
La commune est concernée par le périmètre d'un ou plusieurs PPRN	Oui/Non : Oui	
PPR inondation de l'Allier des Plaines, approuvé le 04/11/2013		
Si la commune est concernée, les documents sont disponibles sur le site : http://www.puy-de-dome.gouv.fr		

Situation de la commune au regard d'un plan de prévention des risques miniers (PPRm)	
La commune est concernée par le périmètre d'un PPRm	Oui/Non : Non
Si la commune est concernée, les documents sont disponibles sur le site : http://www.puy-de-dome.gouv.fr	

Situation de la commune au regard d'un plan de prévention des risques technologiques (PPRt)	
La commune est concernée par le périmètre d'un PPRt	Oui/Non : Non
Si la commune est concernée, les documents sont disponibles sur le site : http://www.puy-de-dome.gouv.fr	

Situation de la commune au regard du zonage sismique réglementaire défini par le décret n° 2010- 1255 du 22 octobre 2010 portant délimitation des zones de sismicité du territoire français.	
La commune se situe en zone de sismicité classée	Zone Modérée

Situation de la commune au regard d'un zonage réglementaire à potentiel radon défini par l'arrêté du 27 juin 2018 portant délimitation des zones à potentiel radon du territoire français.

La commune est classée à potentiel radon de niveau 3

Information relative à la pollution des sols

Consulter obligatoirement les deux sites suivants :

- Géorisques : georisques@developpement-durable.gouv.fr
- Services de l'État dans le Puy-de-Dôme : <http://www.puy-de-dome.gouv.fr>

Arrêté portant ou ayant porté reconnaissance de l'état de catastrophe naturelle ou technologique

Informations disponibles sur le site internet des services de l'État dans le Puy-de-Dôme: <http://www.puy-de-dome.gouv.fr> dans la rubrique "information acquéreur locataire" (IAL)

ou en annexe de ce document.

Documents de référence permettant la définition des travaux prescrits et les cartographies relatives au zonage réglementaire permettant la localisation des immeubles au regard des risques encourus en application du Code de l'environnement : articles R.125-23, 24, 26 et R.563-4.

Informations disponibles sur le site internet des services de l'État dans le Puy-de-Dôme: <http://www.puy-de-dome.gouv.fr/> dans la rubrique "les plans de prévention des risques" (PPR).

ou sur le site cartographique:

<http://carto.geo-ide.application.developpement-durable.gouv.fr/822/IAL63.map>

Pour information : d'autres risques non réglementaires peuvent concerner le bien immobilier.

Les informations sont disponibles sur le site :

<http://carto.geo-ide.application.developpement-durable.gouv.fr/822/IAL63.map>



N° INSEE : 63271
Arrondissement :
THIERS

**Dossier Communal d'Information
à destination des acquéreurs et des locataires de biens immobiliers
sur les risques et les pollutions**

Commune de : PASLIÈRES

Contenu du dossier :

Arrêtés préfectoraux d'Information Acquéreurs Locataires (IAL)

Fiche communale d'informations sur les risques et les pollutions et ses pièces jointes :

Liste des arrêtés de reconnaissance de l'état de catastrophe naturelle ou technologique concernant la commune

Sismicité : niveau de sismicité réglementaire attaché à la commune

Radon : situation de la commune au regard d'un zonage réglementaire à potentiel radon

PPR inondation de l'Allier des Plaines, approuvé le 04/11/2013

ANNEXE 1

à l'Arrêté DDT/SPAR/BPR 2017-039 en date du 18 décembre 2017

modifiant l'arrêté DDPP/SSC/2013-36 du 1er juillet 2013
relatif à l'information des acquéreurs et des locataires de biens immobiliers
sur les risques naturels, miniers et technologiques majeurs

INSEE	Commune	Risque	Date début	Date fin	Date arrêté	Date JO
63271	Paslières	Phénomène lié à l'atmosphère - Tempête et grains (vent) - Tempête (vent)	06/11/1982	11/11/1982	18/11/1982	19/11/1982
		Mouvement de terrain	25/12/1999	29/12/1999	29/12/1999	30/12/1999
		Inondation - Par ruissellement et coulée de boue	25/12/1999	29/12/1999	29/12/1999	30/12/1999
		Inondation - Par une crue (débordement de cours d'eau)	25/12/1999	29/12/1999	29/12/1999	30/12/1999
		Inondation	06/08/2013	08/08/2013	07/08/2014	10/08/2014

63_DDT_Direction Départementale des Territoires du
Puy-de-Dôme

63-2019-09-02-044

Arrêté n° 2019-265_Pérignat-es_Allier

Arrêté relatif à l'état des risques naturels, miniers ou technologiques majeurs, sismicité, potentiel radon et sols pollués, de biens immobiliers.

DIRECTION DÉPARTEMENTALE DES TERRITOIRES
SERVICE PROSPECTIVE AMÉNAGEMENT RISQUES

ARRÊTÉ N° 2019-265
relatif à l'état des risques naturels,
miniers ou technologiques majeurs,
sismicité, potentiel radon et sols pollués,
de biens immobiliers situés
sur la commune de : PÉRIGNAT-ÈS-
ALLIER

La Préfète du Puy-de-Dôme
Chevalier de l'Ordre National du Mérite

VU le Code Général des Collectivités Territoriales ;

VU le Code de l'Environnement, notamment les articles L 125-5 et R 125-23 à R 125-27 ;

VU le décret n° 2010-1254 du 22 octobre 2010 relatif à la prévention des risques ;

VU le décret n° 2010-1255 du 22 octobre 2010 portant délimitation des zones de sismicité du territoire français ;

VU l'arrêté du 27 juin 2018 portant délimitation des zones à potentiel radon du territoire français ;

VU le code la construction et de l'habitation, notamment ses articles L.271-4 et L.271-5 ;

VU l'arrêté DDT/SPAR/BPR/2018-001, relatif à l'état des risques naturels, miniers et technologiques majeurs de biens immobiliers ;

VU l'arrêté DDT/SPAR/BPR/2017-025 du 07 Septembre 2017 et les arrêtés modificatifs relatifs à l'état des risques naturels, miniers et technologiques majeurs de biens immobiliers situés sur la commune de : PÉRIGNAT-ÈS-ALLIER ;

VU l'arrêté du 5 août 2014 nommant M. Armand SANSÉAU, Directeur départemental des territoires pour le département du Puy-de-Dôme,

VU l'arrêté du 14 décembre 2018 portant délégation de signature à Monsieur Armand SANSÉAU,

VU l'arrêté n° 2019-012 du 14 décembre 2018 portant subdélégation de signature à Madame Manuelle DUPUY,

SUR proposition de Monsieur le Directeur Départemental des Territoires,

ARRÊTE

ARTICLE 1^{er} : Les éléments nécessaires à l'élaboration de l'état des risques et pollutions pour l'information des acquéreurs et locataires de biens immobiliers situés dans la commune de : PÉRIGNAT-ÈS-ALLIER, sont consignés, pour cette commune, dans le dossier communal d'informations annexé au présent arrêté.

ARTICLE 2 : Ce dossier comprend :

- la fiche communale d'information sur les risques et les pollutions qui indiquent les documents réglementaires prescrits ou approuvés sur la commune, le niveau de sismicité réglementaire et le niveau de la zone à potentiel radons de la commune,
- la liste des arrêtés de reconnaissance de l'état de catastrophes naturelles.

ARTICLE 3 : Le présent arrêté et le dossier communal d'informations sont librement consultables à la Mairie, en Préfecture ou à la Sous-Préfecture concernée et accessibles sur le site internet de la Préfecture : www.puy-de-dome.gouv.fr. Ils sont adressés à la chambre départementale des notaires.

ARTICLE 4 : Le présent arrêté sera affiché en Mairie et publié au recueil des actes administratifs de l'État dans le département.

ARTICLE 5 : L'arrêté DDT/SPAR/BPR/2017-025 du 07 Septembre 2017 relatif à l'état des risques et des pollutions de biens immobiliers situés sur la commune de : PÉRIGNAT-ÈS-ALLIER, les arrêtés modificatifs et leurs annexes sont abrogés.

ARTICLE 6 : Mesdames et Messieurs la Secrétaire générale de la Préfecture du Puy-de-Dôme, le Directeur de cabinet de la Préfète du Puy-de-Dôme, les Sous-Préfets d'arrondissement, et le Maire de la commune sont chargés, chacun en ce qui les concerne, de l'application du présent arrêté.

Fait à Clermont-Ferrand, le – 2 SEP. 2019
Pour la Préfète,

Le Directeur départemental des territoires,



Armand SANSÉAU



Préfète du Puy-de-Dôme

	Commune de : PÉRIGNAT-ÈS-ALLIER	N°INSEE : 63272
--	---------------------------------	--------------------

Fiche communale d'information sur les risques et les pollutions
(aléas naturels, miniers ou technologiques, sismicité, potentiel radon et sols pollués)

Annexe à l'arrêté préfectoral		
N° DDT/SPAR/BPR/2017-025	Du 07 Septembre 2017	mis à jour le
Situation de la commune au regard d'un ou plusieurs plans de prévention des risques naturels (PPRN)		
La commune est concernée par le périmètre d'un ou plusieurs PPRN	Oui/Non : Non	
Si la commune est concernée, les documents sont disponibles sur le site : http://www.puy-de-dome.gouv.fr		

Situation de la commune au regard d'un plan de prévention des risques miniers (PPRm)	
La commune est concernée par le périmètre d'un PPRm	Oui/Non : Non
Si la commune est concernée, les documents sont disponibles sur le site : http://www.puy-de-dome.gouv.fr	

Situation de la commune au regard d'un plan de prévention des risques technologiques (PPRt)	
La commune est concernée par le périmètre d'un PPRt	Oui/Non : Non
Si la commune est concernée, les documents sont disponibles sur le site : http://www.puy-de-dome.gouv.fr	

Situation de la commune au regard du zonage sismique réglementaire défini par le décret n° 2010- 1255 du 22 octobre 2010 portant délimitation des zones de sismicité du territoire français.	
La commune se situe en zone de sismicité classée	Zone Modérée

Situation de la commune au regard d'un zonage réglementaire à potentiel radon défini par l'arrêté du 27 juin 2018 portant délimitation des zones à potentiel radon du territoire français.

La commune est classée à potentiel radon de niveau 1

Information relative à la pollution des sols

Consulter obligatoirement les deux sites suivants :

- Géorisques : georisques@developpement-durable.gouv.fr
- Services de l'État dans le Puy-de-Dôme : <http://www.puy-de-dome.gouv.fr>

Arrêté portant ou ayant porté reconnaissance de l'état de catastrophe naturelle ou technologique

Informations disponibles sur le site internet des services de l'État dans le Puy-de-Dôme: <http://www.puy-de-dome.gouv.fr> dans la rubrique "information acquéreur locataire" (IAL)

ou en annexe de ce document.

Documents de référence permettant la définition des travaux prescrits et les cartographies relatives au zonage réglementaire permettant la localisation des immeubles au regard des risques encourus en application du Code de l'environnement : articles R.125-23, 24, 26 et R.563-4.

Informations disponibles sur le site internet des services de l'État dans le Puy-de-Dôme: <http://www.puy-de-dome.gouv.fr/> dans la rubrique "les plans de prévention des risques" (PPR).

ou sur le site cartographique:

<http://carto.geo-ide.application.developpement-durable.gouv.fr/822/IAL63.map>

Pour information : d'autres risques non réglementaires peuvent concerner le bien immobilier.

Les informations sont disponibles sur le site :

<http://carto.geo-ide.application.developpement-durable.gouv.fr/822/IAL63.map>



N° INSEE : 63272
Arrondissement :
CLERMONT-
FERRAND

**Dossier Communal d'Information
à destination des acquéreurs et des locataires de biens immobiliers
sur les risques et les pollutions**

Commune de : PÉRIGNAT-ÈS-ALLIER

Contenu du dossier :

Arrêtés préfectoraux d'Information Acquéreurs Locataires (IAL)

Fiche communale d'informations sur les risques et les pollutions et ses pièces jointes :

Liste des arrêtés de reconnaissance de l'état de catastrophe naturelle ou technologique concernant la commune

Sismicité : niveau de sismicité réglementaire attaché à la commune

Radon : situation de la commune au regard d'un zonage réglementaire à potentiel radon

ANNEXE 1

à l'Arrêté DDT/SPAR/BPR 2017-039 en date du 18 décembre 2017

modifiant l'arrêté DDPP/SSC/2013-36 du 1er juillet 2013
relatif à l'information des acquéreurs et des locataires de biens immobiliers
sur les risques naturels, miniers et technologiques majeurs

INSEE	Commune	Risque	Date début	Date fin	Date arrêté	Date JO
63273	Pérignat-sur-Allier	Phénomène lié à l'atmosphère - Tempête et grains (vent) - Tempête (vent)	06/11/1982	11/11/1982	18/11/1982	19/11/1982
		Mouvement de terrain - Tassements différentiels	01/05/1989	31/12/1991	31/07/1992	18/08/1992
		Mouvement de terrain - Tassements différentiels	01/01/1992	31/05/1998	10/08/1998	22/08/1998
		Inondation - Par ruissellement et coulée de boue	04/11/1994	06/11/1994	24/11/1994	02/12/1994
		Inondation - Par une crue (débordement de cours d'eau)	04/11/1994	06/11/1994	24/11/1994	02/12/1994
		Mouvement de terrain - Tassements différentiels	01/06/1998	30/09/2001	01/08/2002	22/08/2002
		Mouvement de terrain	25/12/1999	29/12/1999	29/12/1999	30/12/1999
		Inondation - Par ruissellement et coulée de boue	25/12/1999	29/12/1999	29/12/1999	30/12/1999
		Inondation - Par une crue (débordement de cours d'eau)	25/12/1999	29/12/1999	29/12/1999	30/12/1999
		Inondation - Par ruissellement et coulée de boue	01/12/2003	05/12/2003	12/12/2003	13/12/2003
Inondation - Par une crue (débordement de cours d'eau)	01/12/2003	05/12/2003	12/12/2003	13/12/2003		
Mouvement de terrain différentiels suite à sécheresse et réhydratation des sols	01/01/2016	31/03/2016	26/06/2017	07/07/2017		

63_DDT_Direction Départementale des Territoires du
Puy-de-Dôme

63-2019-09-02-045

Arrêté n° 2019-266_Pérignat-lès-Sarliève

Arrêté relatif à l'état des risques naturels, miniers ou technologiques majeurs, sismicité, potentiel radon et sols pollués, de biens immobiliers.

DIRECTION DÉPARTEMENTALE DES TERRITOIRES
SERVICE PROSPECTIVE AMÉNAGEMENT RISQUES

ARRÊTÉ N° 2019-266
relatif à l'état des risques naturels,
miniers ou technologiques majeurs,
sismicité, potentiel radon et sols pollués,
de biens immobiliers situés
sur la commune de : PÉRIGNAT-LÈS-
SARLIÈVE

La Préfète du Puy-de-Dôme
Chevalier de l'Ordre National du Mérite

VU le Code Général des Collectivités Territoriales ;

VU le Code de l'Environnement, notamment les articles L 125-5 et R 125-23 à R 125-27 ;

VU le décret n° 2010-1254 du 22 octobre 2010 relatif à la prévention des risques ;

VU le décret n° 2010-1255 du 22 octobre 2010 portant délimitation des zones de sismicité du territoire français ;

VU l'arrêté du 27 juin 2018 portant délimitation des zones à potentiel radon du territoire français ;

VU le code la construction et de l'habitation, notamment ses articles L.271-4 et L.271-5 ;

VU l'arrêté DDT/SPAR/BPR/2018-001, relatif à l'état des risques naturels, miniers et technologiques majeurs de biens immobiliers ;

VU l'arrêté DDT/SPAR/BPR/2017-024 du 07 Septembre 2017 et les arrêtés modificatifs relatifs à l'état des risques naturels, miniers et technologiques majeurs de biens immobiliers situés sur la commune de : PÉRIGNAT-LÈS-SARLIÈVE ;

VU l'arrêté du 5 août 2014 nommant M. Armand SANSÉAU, Directeur départemental des territoires pour le département du Puy-de-Dôme,

VU l'arrêté du 14 décembre 2018 portant délégation de signature à Monsieur Armand SANSÉAU,

VU l'arrêté n° 2019-012 du 14 décembre 2018 portant subdélégation de signature à Madame Manuelle DUPUY,

SUR proposition de Monsieur le Directeur Départemental des Territoires,

ARRÊTE

ARTICLE 1^{er} : Les éléments nécessaires à l'élaboration de l'état des risques et pollutions pour l'information des acquéreurs et locataires de biens immobiliers situés dans la commune de : PÉRIGNAT-LÈS-SARLIÈVE, sont consignés, pour cette commune, dans le dossier communal d'informations annexé au présent arrêté.

ARTICLE 2 : Ce dossier comprend :

- la fiche communale d'information sur les risques et les pollutions qui indiquent les documents réglementaires prescrits ou approuvés sur la commune, le niveau de sismicité réglementaire et le niveau de la zone à potentiel radons de la commune,
- la liste des arrêtés de reconnaissance de l'état de catastrophes naturelles.

ARTICLE 3 : Le présent arrêté et le dossier communal d'informations sont librement consultables à la Mairie, en Préfecture ou à la Sous-Préfecture concernée et accessibles sur le site internet de la Préfecture : www.puy-de-dome.gouv.fr. Ils sont adressés à la chambre départementale des notaires.

ARTICLE 4 : Le présent arrêté sera affiché en Mairie et publié au recueil des actes administratifs de l'État dans le département.

ARTICLE 5 : L'arrêté DDT/SPAR/BPR/2017-024 du 07 Septembre 2017 relatif à l'état des risques et des pollutions de biens immobiliers situés sur la commune de : PÉRIGNAT-LÈS-SARLIÈVE, les arrêtés modificatifs et leurs annexes sont abrogés.

ARTICLE 6 : Mesdames et Messieurs la Secrétaire générale de la Préfecture du Puy-de-Dôme, le Directeur de cabinet de la Préfète du Puy-de-Dôme, les Sous-Préfets d'arrondissement, et le Maire de la commune sont chargés, chacun en ce qui les concerne, de l'application du présent arrêté.

Fait à Clermont-Ferrand, le - 2 SEP. 2019
Pour la Préfète,

Le Directeur départemental des territoires,



Armand SANSÉAU

Préfète du Puy-de-Dôme

	Commune de : PÉRIGNAT-LÈS-SARLIÈVE	N°INSEE : 63273
--	------------------------------------	--------------------

Fiche communale d'information sur les risques et les pollutions
(aléas naturels, miniers ou technologiques, sismicité, potentiel radon et sols pollués)

Annexe à l'arrêté préfectoral		
N° DDT/SPAR/BPR/2017-024	Du 07 Septembre 2017	mis à jour le
Situation de la commune au regard d'un ou plusieurs plans de prévention des risques naturels (PPRN)		
La commune est concernée par le périmètre d'un ou plusieurs PPRN	Oui/Non : Oui	
PPR inondation du val d'Allier clermontois, approuvé le 04/11/2013		
Si la commune est concernée, les documents sont disponibles sur le site : http://www.puy-de-dome.gouv.fr		

Situation de la commune au regard d'un plan de prévention des risques miniers (PPRm)	
La commune est concernée par le périmètre d'un PPRm	Oui/Non : Non
Si la commune est concernée, les documents sont disponibles sur le site : http://www.puy-de-dome.gouv.fr	

Situation de la commune au regard d'un plan de prévention des risques technologiques (PPRt)	
La commune est concernée par le périmètre d'un PPRt	Oui/Non : Non
Si la commune est concernée, les documents sont disponibles sur le site : http://www.puy-de-dome.gouv.fr	

Situation de la commune au regard du zonage sismique réglementaire défini par le décret n° 2010- 1255 du 22 octobre 2010 portant délimitation des zones de sismicité du territoire français.	
La commune se situe en zone de sismicité classée	Zone Modérée

Situation de la commune au regard d'un zonage réglementaire à potentiel radon défini par l'arrêté du 27 juin 2018 portant délimitation des zones à potentiel radon du territoire français.

La commune est classée à potentiel radon de niveau 1

Information relative à la pollution des sols

Consulter obligatoirement les deux sites suivants :

- Géorisques : georisques@developpement-durable.gouv.fr
- Services de l'État dans le Puy-de-Dôme : <http://www.puy-de-dome.gouv.fr>

Arrêté portant ou ayant porté reconnaissance de l'état de catastrophe naturelle ou technologique

Informations disponibles sur le site internet des services de l'État dans le Puy-de-Dôme: <http://www.puy-de-dome.gouv.fr> dans la rubrique "information acquéreur locataire" (IAL)

ou en annexe de ce document.

Documents de référence permettant la définition des travaux prescrits et les cartographies relatives au zonage réglementaire permettant la localisation des immeubles au regard des risques encourus en application du Code de l'environnement : articles R.125-23, 24, 26 et R.563-4.

Informations disponibles sur le site internet des services de l'État dans le Puy-de-Dôme: <http://www.puy-de-dome.gouv.fr/> dans la rubrique "les plans de prévention des risques" (PPR).

ou sur le site cartographique:

<http://carto.geo-ide.application.developpement-durable.gouv.fr/822/IAL63.map>

Pour information : d'autres risques non réglementaires peuvent concerner le bien immobilier.

Les informations sont disponibles sur le site :

<http://carto.geo-ide.application.developpement-durable.gouv.fr/822/IAL63.map>



N° INSEE : 63273
Arrondissement :
CLERMONT-
FERRAND

**Dossier Communal d'Information
à destination des acquéreurs et des locataires de biens immobiliers
sur les risques et les pollutions**

Commune de : PÉRIGNAT-LÈS-SARLIÈVE

Contenu du dossier :

Arrêtés préfectoraux d'Information Acquéreurs Locataires (IAL)

Fiche communale d'informations sur les risques et les pollutions et ses pièces jointes :

Liste des arrêtés de reconnaissance de l'état de catastrophe naturelle ou technologique concernant la commune

Sismicité : niveau de sismicité réglementaire attaché à la commune

Radon : situation de la commune au regard d'un zonage réglementaire à potentiel radon

PPR inondation du val d'Allier clermontois, approuvé le 04/11/2013

ANNEXE 1

à l'Arrêté DDT/SPAR/BPR 2017-039 en date du 18 décembre 2017

modifiant l'arrêté DDPP/SSC/2013-36 du 1er juillet 2013
relatif à l'information des acquéreurs et des locataires de biens immobiliers
sur les risques naturels, miniers et technologiques majeurs

INSEE	Commune	Risque	Date début	Date fin	Date arrêté	Date JO
63272	Pérignat-lès-Sarliève	Phénomène lié à l'atmosphère - Tempête et grains (vent) - Tempête (vent)	06/11/1982	11/11/1982	18/11/1982	19/11/1982
		Mouvement de terrain - Tassements différentiels	01/05/1989	31/12/1991	31/07/1992	18/08/1992
		Mouvement de terrain - Tassements différentiels	01/01/1992	31/08/1997	12/03/1998	28/03/1998
		Inondation - Par ruissellement et coulée de boue	12/08/1998	12/08/1998	29/12/1998	13/01/1999
		Inondation - Par une crue (débordement de cours d'eau)	12/08/1998	12/08/1998	29/12/1998	13/01/1999
		Mouvement de terrain	25/12/1999	29/12/1999	29/12/1999	30/12/1999
		Inondation - Par ruissellement et coulée de boue	25/12/1999	29/12/1999	29/12/1999	30/12/1999
		Inondation - Par une crue (débordement de cours d'eau)	25/12/1999	29/12/1999	29/12/1999	30/12/1999
		Mouvement de terrain - Tassements différentiels	01/01/2000	31/12/2000	27/12/2001	18/01/2002
		Mouvement de terrain - Tassements différentiels	01/01/2001	30/09/2001	12/03/2002	28/03/2002
		Mouvement de terrain différentiels suite à sécheresse et réhydratation des sols	01/01/2016	31/03/2016	26/06/2017	07/07/2017

63_DDT_Direction Départementale des Territoires du
Puy-de-Dôme

63-2019-09-02-046

Arrêté n° 2019-267_Perpezat

Arrêté relatif à l'état des risques naturels, miniers ou technologiques majeurs, sismicité, potentiel radon et sols pollués, de biens immobiliers.

DIRECTION DÉPARTEMENTALE DES TERRITOIRES
SERVICE PROSPECTIVE AMÉNAGEMENT RISQUES

ARRÊTÉ N° 2019-267
relatif à l'état des risques naturels,
miniers ou technologiques majeurs,
sismicité, potentiel radon et sols pollués,
de biens immobiliers situés
sur la commune de : PERPEZAT

La Préfète du Puy-de-Dôme
Chevalier de l'Ordre National du Mérite

VU le Code Général des Collectivités Territoriales ;

VU le Code de l'Environnement, notamment les articles L 125-5 et R 125-23 à R 125-27 ;

VU le décret n° 2010-1254 du 22 octobre 2010 relatif à la prévention des risques ;

VU le décret n° 2010-1255 du 22 octobre 2010 portant délimitation des zones de sismicité du territoire français ;

VU l'arrêté du 27 juin 2018 portant délimitation des zones à potentiel radon du territoire français ;

VU le code la construction et de l'habitation, notamment ses articles L.271-4 et L.271-5 ;

VU l'arrêté DDT/SPAR/BPR/2018-001, relatif à l'état des risques naturels, miniers et technologiques majeurs de biens immobiliers ;

VU l'arrêté DDPP/SSC/2013-316 du 1er juillet 2013 et les arrêtés modificatifs relatifs à l'état des risques naturels, miniers et technologiques majeurs de biens immobiliers situés sur la commune de : PERPEZAT ;

VU l'arrêté du 5 août 2014 nommant M. Armand SANSÉAU, Directeur départemental des territoires pour le département du Puy-de-Dôme,

VU l'arrêté du 14 décembre 2018 portant délégation de signature à Monsieur Armand SANSÉAU,

VU l'arrêté n° 2019-012 du 14 décembre 2018 portant subdélégation de signature à Madame Manuelle DUPUY,

SUR proposition de Monsieur le Directeur Départemental des Territoires,

ARRÊTE

ARTICLE 1^{er} : Les éléments nécessaires à l'élaboration de l'état des risques et pollutions pour l'information des acquéreurs et locataires de biens immobiliers situés dans la commune de : PERPEZAT, sont consignés, pour cette commune, dans le dossier communal d'informations annexé au présent arrêté.

ARTICLE 2 : Ce dossier comprend :


- la fiche communale d'information sur les risques et les pollutions qui indiquent les documents réglementaires prescrits ou approuvés sur la commune, le niveau de sismicité réglementaire et le niveau de la zone à potentiel radons de la commune,
- la liste des arrêtés de reconnaissance de l'état de catastrophes naturelles.

ARTICLE 3 : Le présent arrêté et le dossier communal d'informations sont librement consultables à la Mairie, en Préfecture ou à la Sous-Préfecture concernée et accessibles sur le site internet de la Préfecture : www.puy-de-dome.gouv.fr. Ils sont adressés à la chambre départementale des notaires.

ARTICLE 4 : Le présent arrêté sera affiché en Mairie et publié au recueil des actes administratifs de l'État dans le département.

ARTICLE 5 : L'arrêté DDPP/SSC/2013-316 du 1er juillet 2013 relatif à l'état des risques et des pollutions de biens immobiliers situés sur la commune de : PERPEZAT, les arrêtés modificatifs et leurs annexes sont abrogés.

ARTICLE 6 : Mesdames et Messieurs la Secrétaire générale de la Préfecture du Puy-de-Dôme, le Directeur de cabinet de la Préfète du Puy-de-Dôme, les Sous-Préfets d'arrondissement, et le Maire de la commune sont chargés, chacun en ce qui les concerne, de l'application du présent arrêté.

Fait à Clermont-Ferrand, le - 2 SEP. 2019
Pour la Préfète,
Le Directeur départemental des territoires,

Armand SANSÉAU

Préfète du Puy-de-Dôme

	Commune de : PERPEZAT	N°INSEE : 63274
--	-----------------------	--------------------

Fiche communale d'information sur les risques et les pollutions
(aléas naturels, miniers ou technologiques, sismicité, potentiel radon et sols pollués)

Annexe à l'arrêté préfectoral		
N° DDPP/SSC/2013-316	Du 1er juillet 2013	mis à jour le
Situation de la commune au regard d'un ou plusieurs plans de prévention des risques naturels (PPRN)		
La commune est concernée par le périmètre d'un ou plusieurs PPRN	Oui/Non : Non	
Si la commune est concernée, les documents sont disponibles sur le site : http://www.puy-de-dome.gouv.fr		

Situation de la commune au regard d'un plan de prévention des risques miniers (PPRm)	
La commune est concernée par le périmètre d'un PPRm	Oui/Non : Non
Si la commune est concernée, les documents sont disponibles sur le site : http://www.puy-de-dome.gouv.fr	

Situation de la commune au regard d'un plan de prévention des risques technologiques (PPRt)	
La commune est concernée par le périmètre d'un PPRt	Oui/Non : Non
Si la commune est concernée, les documents sont disponibles sur le site : http://www.puy-de-dome.gouv.fr	

Situation de la commune au regard du zonage sismique réglementaire défini par le décret n° 2010- 1255 du 22 octobre 2010 portant délimitation des zones de sismicité du territoire français.	
La commune se situe en zone de sismicité classée	Zone Faible

Situation de la commune au regard d'un zonage réglementaire à potentiel radon défini par l'arrêté du 27 juin 2018 portant délimitation des zones à potentiel radon du territoire français.

La commune est classée à potentiel radon de niveau 3

Information relative à la pollution des sols

Consulter obligatoirement les deux sites suivants :

- Géorisques : georisques@developpement-durable.gouv.fr
- Services de l'État dans le Puy-de-Dôme : <http://www.puy-de-dome.gouv.fr>

Arrêté portant ou ayant porté reconnaissance de l'état de catastrophe naturelle ou technologique

Informations disponibles sur le site internet des services de l'État dans le Puy-de-Dôme: <http://www.puy-de-dome.gouv.fr> dans la rubrique "information acquéreur locataire" (IAL)

ou en annexe de ce document.

Documents de référence permettant la définition des travaux prescrits et les cartographies relatives au zonage réglementaire permettant la localisation des immeubles au regard des risques encourus en application du Code de l'environnement : articles R.125-23, 24, 26 et R.563-4.

Informations disponibles sur le site internet des services de l'État dans le Puy-de-Dôme: <http://www.puy-de-dome.gouv.fr/> dans la rubrique "les plans de prévention des risques" (PPR).

ou sur le site cartographique:

<http://carto.geo-ide.application.developpement-durable.gouv.fr/822/IAL63.map>

Pour information : d'autres risques non réglementaires peuvent concerner le bien immobilier.

Les informations sont disponibles sur le site :

<http://carto.geo-ide.application.developpement-durable.gouv.fr/822/IAL63.map>



N° INSEE : 63274
Arrondissement :
ISSOIRE

**Dossier Communal d'Information
à destination des acquéreurs et des locataires de biens immobiliers
sur les risques et les pollutions**

Commune de : PERPEZAT

Contenu du dossier :

Arrêtés préfectoraux d'Information Acquéreurs Locataires (IAL)

Fiche communale d'informations sur les risques et les pollutions et ses pièces jointes :

Liste des arrêtés de reconnaissance de l'état de catastrophe naturelle ou technologique concernant la commune

Sismicité : niveau de sismicité réglementaire attaché à la commune

Radon : situation de la commune au regard d'un zonage réglementaire à potentiel radon

ANNEXE 1

à l'Arrêté DDT/SPAR/BPR 2017-039 en date du 18 décembre 2017

modifiant l'arrêté DDPP/SSC/2013-36 du 1er juillet 2013
relatif à l'information des acquéreurs et des locataires de biens immobiliers
sur les risques naturels, miniers et technologiques majeurs

INSEE	Commune	Risque	Date début	Date fin	Date arrêté	Date JO
63274	Perpezat	Phénomène lié à l'atmosphère - Tempête et grains (vent) - Tempête (vent)	06/11/1982	11/11/1982	18/11/1982	19/11/1982
		Mouvement de terrain	25/12/1999	29/12/1999	29/12/1999	30/12/1999
		Inondation - Par ruissellement et coulée de boue	25/12/1999	29/12/1999	29/12/1999	30/12/1999
		Inondation - Par une crue (débordement de cours d'eau)	25/12/1999	29/12/1999	29/12/1999	30/12/1999

63_DDT_Direction Départementale des Territoires du
Puy-de-Dôme

63-2019-09-02-048

Arrêté n° 2019-269_Peschadoires

Arrêté relatif à l'état des risques naturels, miniers ou technologiques majeurs, sismicité, potentiel radon et sols pollués, de biens immobiliers.

DIRECTION DÉPARTEMENTALE DES TERRITOIRES
SERVICE PROSPECTIVE AMÉNAGEMENT RISQUES

ARRÊTÉ N° 2019-269
relatif à l'état des risques naturels,
miniers ou technologiques majeurs,
sismicité, potentiel radon et sols pollués,
de biens immobiliers situés
sur la commune de : PESCHADOIRES

La Préfète du Puy-de-Dôme
Chevalier de l'Ordre National du Mérite

VU le Code Général des Collectivités Territoriales ;

VU le Code de l'Environnement, notamment les articles L 125-5 et R 125-23 à R 125-27 ;

VU le décret n° 2010-1254 du 22 octobre 2010 relatif à la prévention des risques ;

VU le décret n° 2010-1255 du 22 octobre 2010 portant délimitation des zones de sismicité du territoire français ;

VU l'arrêté du 27 juin 2018 portant délimitation des zones à potentiel radon du territoire français ;

VU le code la construction et de l'habitation, notamment ses articles L.271-4 et L.271-5 ;

VU l'arrêté DDT/SPAR/BPR/2018-001, relatif à l'état des risques naturels, miniers et technologiques majeurs de biens immobiliers ;

VU l'arrêté DDPP/SSC/2014-182 du 20 juin 2014 et les arrêtés modificatifs relatifs à l'état des risques naturels, miniers et technologiques majeurs de biens immobiliers situés sur la commune de : PESCHADOIRES ;

VU l'arrêté du 5 août 2014 nommant M. Armand SANSÉAU, Directeur départemental des territoires pour le département du Puy-de-Dôme,

VU l'arrêté du 14 décembre 2018 portant délégation de signature à Monsieur Armand SANSÉAU,

VU l'arrêté n° 2019-012 du 14 décembre 2018 portant subdélégation de signature à Madame Manuelle DUPUY,

SUR proposition de Monsieur le Directeur Départemental des Territoires,

ARRÊTE

ARTICLE 1^{er} : Les éléments nécessaires à l'élaboration de l'état des risques et pollutions pour l'information des acquéreurs et locataires de biens immobiliers situés dans la commune de : PESCHADOIRES, sont consignés, pour cette commune, dans le dossier communal d'informations annexé au présent arrêté.

ARTICLE 2 : Ce dossier comprend :

- la fiche communale d'information sur les risques et les pollutions qui indiquent les documents réglementaires prescrits ou approuvés sur la commune, le niveau de sismicité réglementaire et le niveau de la zone à potentiel radons de la commune,
- la liste des arrêtés de reconnaissance de l'état de catastrophes naturelles.

ARTICLE 3 : Le présent arrêté et le dossier communal d'informations sont librement consultables à la Mairie, en Préfecture ou à la Sous-Préfecture concernée et accessibles sur le site internet de la Préfecture : www.puy-de-dome.gouv.fr. Ils sont adressés à la chambre départementale des notaires.

ARTICLE 4 : Le présent arrêté sera affiché en Mairie et publié au recueil des actes administratifs de l'État dans le département.

ARTICLE 5 : L'arrêté DDPP/SSC/2014-182 du 20 juin 2014 relatif à l'état des risques et des pollutions de biens immobiliers situés sur la commune de : PESCHADOIRES, les arrêtés modificatifs et leurs annexes sont abrogés.

ARTICLE 6 : Mesdames et Messieurs la Secrétaire générale de la Préfecture du Puy-de-Dôme, le Directeur de cabinet de la Préfète du Puy-de-Dôme, les Sous-Préfets d'arrondissement, et le Maire de la commune sont chargés, chacun en ce qui les concerne, de l'application du présent arrêté.

Fait à Clermont-Ferrand, le - 2 SEP 2019
Pour la Préfète,

Le Directeur départemental des territoires,


Armand SANSEAU



Préfète du Puy-de-Dôme

	Commune de : PESCHADOIRES	N°INSEE : 63276
--	---------------------------	--------------------

Fiche communale d'information sur les risques et les pollutions
(aléas naturels, miniers ou technologiques, sismicité, potentiel radon et sols pollués)

Annexe à l'arrêté préfectoral		
N° DDPP/SSC/2014-182	Du 20 juin 2014	mis à jour le
Situation de la commune au regard d'un ou plusieurs plans de prévention des risques naturels (PPRN)		
La commune est concernée par le périmètre d'un ou plusieurs PPRN	Oui/Non : Non	
Si la commune est concernée, les documents sont disponibles sur le site : http://www.puy-de-dome.gouv.fr		

Situation de la commune au regard d'un plan de prévention des risques miniers (PPRm)	
La commune est concernée par le périmètre d'un PPRm	Oui/Non : Non
Si la commune est concernée, les documents sont disponibles sur le site : http://www.puy-de-dome.gouv.fr	

Situation de la commune au regard d'un plan de prévention des risques technologiques (PPRt)	
La commune est concernée par le périmètre d'un PPRt	Oui/Non : Non
Si la commune est concernée, les documents sont disponibles sur le site : http://www.puy-de-dome.gouv.fr	

Situation de la commune au regard du zonage sismique réglementaire défini par le décret n° 2010- 1255 du 22 octobre 2010 portant délimitation des zones de sismicité du territoire français.	
La commune se situe en zone de sismicité classée	Zone Modérée

Situation de la commune au regard d'un zonage réglementaire à potentiel radon défini par l'arrêté du 27 juin 2018 portant délimitation des zones à potentiel radon du territoire français.

La commune est classée à potentiel radon de niveau 1

Information relative à la pollution des sols

Consulter obligatoirement les deux sites suivants :

- Géorisques : georisques@developpement-durable.gouv.fr
- Services de l'État dans le Puy-de-Dôme : <http://www.puy-de-dome.gouv.fr>

Arrêté portant ou ayant porté reconnaissance de l'état de catastrophe naturelle ou technologique

Informations disponibles sur le site internet des services de l'État dans le Puy-de-Dôme: <http://www.puy-de-dome.gouv.fr> dans la rubrique "information acquéreur locataire" (IAL)

ou en annexe de ce document.

Documents de référence permettant la définition des travaux prescrits et les cartographies relatives au zonage réglementaire permettant la localisation des immeubles au regard des risques encourus en application du Code de l'environnement : articles R.125-23, 24, 26 et R.563-4.

Informations disponibles sur le site internet des services de l'État dans le Puy-de-Dôme: <http://www.puy-de-dome.gouv.fr/> dans la rubrique "les plans de prévention des risques" (PPR).

ou sur le site cartographique:

<http://carto.geo-ide.application.developpement-durable.gouv.fr/822/IAL63.map>

Pour information : d'autres risques non réglementaires peuvent concerner le bien immobilier.

Les informations sont disponibles sur le site :

<http://carto.geo-ide.application.developpement-durable.gouv.fr/822/IAL63.map>



N° INSEE : 63276
Arrondissement :
THIERS

**Dossier Communal d'Information
à destination des acquéreurs et des locataires de biens immobiliers
sur les risques et les pollutions**

Commune de : PESCHADOIRES

Contenu du dossier :

Arrêtés préfectoraux d'Information Acquéreurs Locataires (IAL)

Fiche communale d'informations sur les risques et les pollutions et ses pièces jointes :

Liste des arrêtés de reconnaissance de l'état de catastrophe naturelle ou technologique concernant la commune

Sismicité : niveau de sismicité réglementaire attaché à la commune

Radon : situation de la commune au regard d'un zonage réglementaire à potentiel radon

ANNEXE 1

à l'Arrêté DDT/SPAR/BPR 2017-039 en date du 18 décembre 2017

modifiant l'arrêté DDPP/SSC/2013-36 du 1er juillet 2013
relatif à l'information des acquéreurs et des locataires de biens immobiliers
sur les risques naturels, miniers et technologiques majeurs

INSEE	Commune	Risque	Date début	Date fin	Date arrêté	Date JO
63276	Peschadoires	Phénomène lié à l'atmosphère - Tempête et grains (vent) - Tempête (vent)	06/11/1982	11/11/1982	18/11/1982	19/11/1982
		Inondation - Par ruissellement et coulée de boue	14/05/1988	21/05/1988	02/08/1988	13/08/1988
		Inondation - Par une crue (débordement de cours d'eau)	14/05/1988	21/05/1988	02/08/1988	13/08/1988
		Mouvement de terrain	25/12/1999	29/12/1999	29/12/1999	30/12/1999
		Inondation - Par ruissellement et coulée de boue	25/12/1999	29/12/1999	29/12/1999	30/12/1999
		Inondation - Par une crue (débordement de cours d'eau)	25/12/1999	29/12/1999	29/12/1999	30/12/1999
		Inondation	06/08/2013	08/08/2013	22/04/2014	26/04/2014

63_DDT_Direction Départementale des Territoires du
Puy-de-Dôme

63-2019-09-02-049

Arrêté n° 2019-270_Peslières

Arrêté relatif à l'état des risques naturels, miniers ou technologiques majeurs, sismicité, potentiel radon et sols pollués, de biens immobiliers

DIRECTION DÉPARTEMENTALE DES TERRITOIRES
SERVICE PROSPECTIVE AMÉNAGEMENT RISQUES

ARRÊTÉ N° 2019-270
relatif à l'état des risques naturels,
miniers ou technologiques majeurs,
sismicité, potentiel radon et sols pollués,
de biens immobiliers situés
sur la commune de : PESLIÈRES

La Préfète du Puy-de-Dôme
Chevalier de l'Ordre National du Mérite

VU le Code Général des Collectivités Territoriales ;

VU le Code de l'Environnement, notamment les articles L 125-5 et R 125-23 à R 125-27 ;

VU le décret n° 2010-1254 du 22 octobre 2010 relatif à la prévention des risques ;

VU le décret n° 2010-1255 du 22 octobre 2010 portant délimitation des zones de sismicité du territoire français ;

VU l'arrêté du 27 juin 2018 portant délimitation des zones à potentiel radon du territoire français ;

VU le code la construction et de l'habitation, notamment ses articles L.271-4 et L.271-5 ;

VU l'arrêté DDT/SPAR/BPR/2018-001, relatif à l'état des risques naturels, miniers et technologiques majeurs de biens immobiliers ;

VU l'arrêté DDPP/SSC/2013-319 du 1er juillet 2013 et les arrêtés modificatifs relatifs à l'état des risques naturels, miniers et technologiques majeurs de biens immobiliers situés sur la commune de : PESLIÈRES ;

VU l'arrêté du 5 août 2014 nommant M. Armand SANSÉAU, Directeur départemental des territoires pour le département du Puy-de-Dôme,

VU l'arrêté du 14 décembre 2018 portant délégation de signature à Monsieur Armand SANSÉAU,

VU l'arrêté n° 2019-012 du 14 décembre 2018 portant subdélégation de signature à Madame Manuelle DUPUY,

SUR proposition de Monsieur le Directeur Départemental des Territoires,

ARRÊTE

ARTICLE 1^{er} : Les éléments nécessaires à l'élaboration de l'état des risques et pollutions pour l'information des acquéreurs et locataires de biens immobiliers situés dans la commune de : PESLIÈRES, sont consignés, pour cette commune, dans le dossier communal d'informations annexé au présent arrêté.

ARTICLE 2 : Ce dossier comprend :

- la fiche communale d'information sur les risques et les pollutions qui indiquent les documents réglementaires prescrits ou approuvés sur la commune, le niveau de sismicité réglementaire et le niveau de la zone à potentiel radons de la commune,
- la liste des arrêtés de reconnaissance de l'état de catastrophes naturelles.

ARTICLE 3 : Le présent arrêté et le dossier communal d'informations sont librement consultables à la Mairie, en Préfecture ou à la Sous-Préfecture concernée et accessibles sur le site internet de la Préfecture : www.puy-de-dome.gouv.fr. Ils sont adressés à la chambre départementale des notaires.

ARTICLE 4 : Le présent arrêté sera affiché en Mairie et publié au recueil des actes administratifs de l'État dans le département.

ARTICLE 5 : L'arrêté DDPP/SSC/2013-319 du 1er juillet 2013 relatif à l'état des risques et des pollutions de biens immobiliers situés sur la commune de : PESLIÈRES, les arrêtés modificatifs et leurs annexes sont abrogés.

ARTICLE 6 : Mesdames et Messieurs la Secrétaire générale de la Préfecture du Puy-de-Dôme, le Directeur de cabinet de la Préfète du Puy-de-Dôme, les Sous-Préfets d'arrondissement, et le Maire de la commune sont chargés, chacun en ce qui les concerne, de l'application du présent arrêté.

Fait à Clermont-Ferrand, le - 2 SEP. 2019

Pour la Préfète,

Le Directeur départemental des territoires,



Armand SANSÉAU

Préfète du Puy-de-Dôme

	Commune de : PESLIÈRES	N°INSEE : 63277
--	------------------------	--------------------

Fiche communale d'information sur les risques et les pollutions
(aléas naturels, miniers ou technologiques, sismicité, potentiel radon et sols pollués)

Annexe à l'arrêté préfectoral		
N° DDPP/SSC/2013-319	Du 1er juillet 2013	mis à jour le
Situation de la commune au regard d'un ou plusieurs plans de prévention des risques naturels (PPRN)		
La commune est concernée par le périmètre d'un ou plusieurs PPRN	Oui/Non : Non	
Si la commune est concernée, les documents sont disponibles sur le site : http://www.puy-de-dome.gouv.fr		

Situation de la commune au regard d'un plan de prévention des risques miniers (PPRm)	
La commune est concernée par le périmètre d'un PPRm	Oui/Non : Non
Si la commune est concernée, les documents sont disponibles sur le site : http://www.puy-de-dome.gouv.fr	

Situation de la commune au regard d'un plan de prévention des risques technologiques (PPRt)	
La commune est concernée par le périmètre d'un PPRt	Oui/Non : Non
Si la commune est concernée, les documents sont disponibles sur le site : http://www.puy-de-dome.gouv.fr	

Situation de la commune au regard du zonage sismique réglementaire défini par le décret n° 2010- 1255 du 22 octobre 2010 portant délimitation des zones de sismicité du territoire français.	
La commune se situe en zone de sismicité classée	Zone Modérée

Situation de la commune au regard d'un zonage réglementaire à potentiel radon défini par l'arrêté du 27 juin 2018 portant délimitation des zones à potentiel radon du territoire français.

La commune est classée à potentiel radon de niveau 3

Information relative à la pollution des sols

Consulter obligatoirement les deux sites suivants :

- Géorisques : georisques@developpement-durable.gouv.fr
- Services de l'État dans le Puy-de-Dôme : <http://www.puy-de-dome.gouv.fr>

Arrêté portant ou ayant porté reconnaissance de l'état de catastrophe naturelle ou technologique

Informations disponibles sur le site internet des services de l'État dans le Puy-de-Dôme: <http://www.puy-de-dome.gouv.fr> dans la rubrique "information acquéreur locataire" (IAL)

ou en annexe de ce document.

Documents de référence permettant la définition des travaux prescrits et les cartographies relatives au zonage réglementaire permettant la localisation des immeubles au regard des risques encourus en application du Code de l'environnement : articles R.125-23, 24, 26 et R.563-4.

Informations disponibles sur le site internet des services de l'État dans le Puy-de-Dôme: <http://www.puy-de-dome.gouv.fr/> dans la rubrique "les plans de prévention des risques" (PPR).

ou sur le site cartographique:

<http://carto.geo-ide.application.developpement-durable.gouv.fr/822/IAL63.map>

Pour information : d'autres risques non réglementaires peuvent concerner le bien immobilier.

Les informations sont disponibles sur le site :

<http://carto.geo-ide.application.developpement-durable.gouv.fr/822/IAL63.map>



N° INSEE : 63277
Arrondissement :
ISSOIRE

**Dossier Communal d'Information
à destination des acquéreurs et des locataires de biens immobiliers
sur les risques et les pollutions**

Commune de : PESLIÈRES

Contenu du dossier :

Arrêtés préfectoraux d'Information Acquéreurs Locataires (IAL)

Fiche communale d'informations sur les risques et les pollutions et ses pièces jointes :

Liste des arrêtés de reconnaissance de l'état de catastrophe naturelle ou technologique concernant la commune

Sismicité : niveau de sismicité réglementaire attaché à la commune

Radon : situation de la commune au regard d'un zonage réglementaire à potentiel radon

ANNEXE 1

à l'Arrêté DDT/SPAR/BPR 2017-039 en date du 18 décembre 2017

modifiant l'arrêté DDPP/SSC/2013-36 du 1er juillet 2013
relatif à l'information des acquéreurs et des locataires de biens immobiliers
sur les risques naturels, miniers et technologiques majeurs

INSEE	Commune	Risque	Date début	Date fin	Date arrêté	Date JO
63277	Peslières	Phénomène lié à l'atmosphère - Tempête et grains (vent) - Tempête (vent)	06/11/1982	11/11/1982	18/11/1982	19/11/1982
		Mouvement de terrain	25/12/1999	29/12/1999	29/12/1999	30/12/1999
		Inondation - Par ruissellement et coulée de boue	25/12/1999	29/12/1999	29/12/1999	30/12/1999
		Inondation - Par une crue (débordement de cours d'eau)	25/12/1999	29/12/1999	29/12/1999	30/12/1999

63_DDT_Direction Départementale des Territoires du
Puy-de-Dôme

63-2019-09-02-050

Arrêté n° 2019-271_Pessat-Villeneuve

Arrêté relatif à l'état des risques naturels, miniers ou technologiques majeurs, sismicité, potentiel radon et sols pollués, de biens immobiliers.

DIRECTION DÉPARTEMENTALE DES TERRITOIRES
SERVICE PROSPECTIVE AMÉNAGEMENT RISQUES

ARRÊTÉ N° 2019-271
relatif à l'état des risques naturels,
miniers ou technologiques majeurs,
sismicité, potentiel radon et sols pollués,
de biens immobiliers situés
sur la commune de : PESSAT-
VILLENEUVE

La Préfète du Puy-de-Dôme
Chevalier de l'Ordre National du Mérite

VU le Code Général des Collectivités Territoriales ;

VU le Code de l'Environnement, notamment les articles L 125-5 et R 125-23 à R 125-27 ;

VU le décret n° 2010-1254 du 22 octobre 2010 relatif à la prévention des risques ;

VU le décret n° 2010-1255 du 22 octobre 2010 portant délimitation des zones de sismicité du territoire français ;

VU l'arrêté du 27 juin 2018 portant délimitation des zones à potentiel radon du territoire français ;

VU le code la construction et de l'habitation, notamment ses articles L.271-4 et L.271-5 ;

VU l'arrêté DDT/SPAR/BPR/2018-001, relatif à l'état des risques naturels, miniers et technologiques majeurs de biens immobiliers ;

VU l'arrêté DDPP/SSC/2013-320 du 1er juillet 2013 et les arrêtés modificatifs relatifs à l'état des risques naturels, miniers et technologiques majeurs de biens immobiliers situés sur la commune de : PESSAT-VILLENEUVE ;

VU l'arrêté du 5 août 2014 nommant M. Armand SANSÉAU, Directeur départemental des territoires pour le département du Puy-de-Dôme,

VU l'arrêté du 14 décembre 2018 portant délégation de signature à Monsieur Armand SANSÉAU,

VU l'arrêté n° 2019-012 du 14 décembre 2018 portant subdélégation de signature à Madame Manuelle DUPUY,

SUR proposition de Monsieur le Directeur Départemental des Territoires,

ARRÊTE

ARTICLE 1^{er} : Les éléments nécessaires à l'élaboration de l'état des risques et pollutions pour l'information des acquéreurs et locataires de biens immobiliers situés dans la commune de : PESSAT-VILLENEUVE, sont consignés, pour cette commune, dans le dossier communal d'informations annexé au présent arrêté.

ARTICLE 2 : Ce dossier comprend :

- la fiche communale d'information sur les risques et les pollutions qui indiquent les documents réglementaires prescrits ou approuvés sur la commune, le niveau de sismicité réglementaire et le niveau de la zone à potentiel radons de la commune,
- la liste des arrêtés de reconnaissance de l'état de catastrophes naturelles.

ARTICLE 3 : Le présent arrêté et le dossier communal d'informations sont librement consultables à la Mairie, en Préfecture ou à la Sous-Préfecture concernée et accessibles sur le site internet de la Préfecture : www.puy-de-dome.gouv.fr. Ils sont adressés à la chambre départementale des notaires.


ARTICLE 4 : Le présent arrêté sera affiché en Mairie et publié au recueil des actes administratifs de l'État dans le département.

ARTICLE 5 : L'arrêté DDPP/SSC/2013-320 du 1er juillet 2013 relatif à l'état des risques et des pollutions de biens immobiliers situés sur la commune de : PESSAT-VILLENEUVE, les arrêtés modificatifs et leurs annexes sont abrogés.

ARTICLE 6 : Mesdames et Messieurs la Secrétaire générale de la Préfecture du Puy-de-Dôme, le Directeur de cabinet de la Préfète du Puy-de-Dôme, les Sous-Préfets d'arrondissement, et le Maire de la commune sont chargés, chacun en ce qui les concerne, de l'application du présent arrêté.

Fait à Clermont-Ferrand, le - 2 SEP. 2019
Pour la Préfète,

Le Directeur départemental des territoires,



Armand SANSEAU



Préfète du Puy-de-Dôme

	Commune de : PESSAT-VILLENEUVE	N°INSEE : 63278
--	--------------------------------	--------------------

Fiche communale d'information sur les risques et les pollutions
(aléas naturels, miniers ou technologiques, sismicité, potentiel radon et sols pollués)

Annexe à l'arrêté préfectoral		
N° DDPP/SSC/2013-320	Du 1er juillet 2013	mis à jour le
Situation de la commune au regard d'un ou plusieurs plans de prévention des risques naturels (PPRN)		
La commune est concernée par le périmètre d'un ou plusieurs PPRN	Oui/Non : Non	
Si la commune est concernée, les documents sont disponibles sur le site : http://www.puy-de-dome.gouv.fr		

Situation de la commune au regard d'un plan de prévention des risques miniers (PPRm)	
La commune est concernée par le périmètre d'un PPRm	Oui/Non : Non
Si la commune est concernée, les documents sont disponibles sur le site : http://www.puy-de-dome.gouv.fr	

Situation de la commune au regard d'un plan de prévention des risques technologiques (PPRt)	
La commune est concernée par le périmètre d'un PPRt	Oui/Non : Non
Si la commune est concernée, les documents sont disponibles sur le site : http://www.puy-de-dome.gouv.fr	

Situation de la commune au regard du zonage sismique réglementaire défini par le décret n° 2010- 1255 du 22 octobre 2010 portant délimitation des zones de sismicité du territoire français.	
La commune se situe en zone de sismicité classée	Zone Modérée

Situation de la commune au regard d'un zonage réglementaire à potentiel radon défini par l'arrêté du 27 juin 2018 portant délimitation des zones à potentiel radon du territoire français.

La commune est classée à potentiel radon de niveau 1

Information relative à la pollution des sols

Consulter obligatoirement les deux sites suivants :

- Géorisques : georisques@developpement-durable.gouv.fr
- Services de l'État dans le Puy-de-Dôme : <http://www.puy-de-dome.gouv.fr>

Arrêté portant ou ayant porté reconnaissance de l'état de catastrophe naturelle ou technologique

Informations disponibles sur le site internet des services de l'État dans le Puy-de-Dôme: <http://www.puy-de-dome.gouv.fr> dans la rubrique "information acquéreur locataire" (IAL)

ou en annexe de ce document.

Documents de référence permettant la définition des travaux prescrits et les cartographies relatives au zonage réglementaire permettant la localisation des immeubles au regard des risques encourus en application du Code de l'environnement : articles R.125-23, 24, 26 et R.563-4.

Informations disponibles sur le site internet des services de l'État dans le Puy-de-Dôme: <http://www.puy-de-dome.gouv.fr/> dans la rubrique "les plans de prévention des risques" (PPR).

ou sur le site cartographique:

<http://carto.geo-ide.application.developpement-durable.gouv.fr/822/IAL63.map>

Pour information : d'autres risques non réglementaires peuvent concerner le bien immobilier.

Les informations sont disponibles sur le site :

<http://carto.geo-ide.application.developpement-durable.gouv.fr/822/IAL63.map>



N° INSEE : 63278
Arrondissement :
RIOM

**Dossier Communal d'Information
à destination des acquéreurs et des locataires de biens immobiliers
sur les risques et les pollutions**

Commune de : PESSAT-VILLENEUVE

Contenu du dossier :

Arrêtés préfectoraux d'Information Acquéreurs Locataires (IAL)

Fiche communale d'informations sur les risques et les pollutions et ses pièces jointes :

Liste des arrêtés de reconnaissance de l'état de catastrophe naturelle ou technologique concernant la commune

Sismicité : niveau de sismicité réglementaire attaché à la commune

Radon : situation de la commune au regard d'un zonage réglementaire à potentiel radon

ANNEXE 1

à l'Arrêté DDT/SPAR/BPR 2017-039 en date du 18 décembre 2017

modifiant l'arrêté DDPP/SSC/2013-36 du 1er juillet 2013
relatif à l'information des acquéreurs et des locataires de biens immobiliers
sur les risques naturels, miniers et technologiques majeurs

INSEE	Commune	Risque	Date début	Date fin	Date arrêté	Date JO
63278	Pessat-Villeneuve	Phénomène lié à l'atmosphère - Tempête et grains (vent) - Tempête (vent)	06/11/1982	11/11/1982	18/11/1982	19/11/1982
		Mouvement de terrain - Tassements différentiels	01/05/1989	31/12/1991	31/07/1992	18/08/1992
		Mouvement de terrain - Tassements différentiels	01/06/1999	30/09/1999	27/12/2000	29/12/2000
		Mouvement de terrain	25/12/1999	29/12/1999	29/12/1999	30/12/1999
		Inondation - Par ruissellement et coulée de boue	25/12/1999	29/12/1999	29/12/1999	30/12/1999
		Inondation - Par une crue (débordement de cours d'eau)	25/12/1999	29/12/1999	29/12/1999	30/12/1999

63_DDT_Direction Départementale des Territoires du
Puy-de-Dôme

63-2019-09-02-051

Arrêté n° 2019-272_Picherande

Arrêté relatif à l'état des risques naturels, miniers ou technologiques majeurs, sismicité, potentiel radon et sols pollués, de biens immobiliers.

DIRECTION DÉPARTEMENTALE DES TERRITOIRES
SERVICE PROSPECTIVE AMÉNAGEMENT RISQUES

ARRÊTÉ N° 2019-272
relatif à l'état des risques naturels,
miniers ou technologiques majeurs,
sismicité, potentiel radon et sols pollués,
de biens immobiliers situés
sur la commune de : PICHERANDE

La Préfète du Puy-de-Dôme
Chevalier de l'Ordre National du Mérite

VU le Code Général des Collectivités Territoriales ;

VU le Code de l'Environnement, notamment les articles L 125-5 et R 125-23 à R 125-27 ;

VU le décret n° 2010-1254 du 22 octobre 2010 relatif à la prévention des risques ;

VU le décret n° 2010-1255 du 22 octobre 2010 portant délimitation des zones de sismicité du territoire français ;

VU l'arrêté du 27 juin 2018 portant délimitation des zones à potentiel radon du territoire français ;

VU le code la construction et de l'habitation, notamment ses articles L.271-4 et L.271-5 ;

VU l'arrêté DDT/SPAR/BPR/2018-001, relatif à l'état des risques naturels, miniers et technologiques majeurs de biens immobiliers ;

VU l'arrêté DDPP/SSC/2013-321 du 1er juillet 2013 et les arrêtés modificatifs relatifs à l'état des risques naturels, miniers et technologiques majeurs de biens immobiliers situés sur la commune de : PICHERANDE ;

VU l'arrêté du 5 août 2014 nommant M. Armand SANSÉAU, Directeur départemental des territoires pour le département du Puy-de-Dôme,

VU l'arrêté du 14 décembre 2018 portant délégation de signature à Monsieur Armand SANSÉAU,

VU l'arrêté n° 2019-012 du 14 décembre 2018 portant subdélégation de signature à Madame Manuelle DUPUY,

SUR proposition de Monsieur le Directeur Départemental des Territoires,

ARRÊTE

ARTICLE 1^{er} : Les éléments nécessaires à l'élaboration de l'état des risques et pollutions pour l'information des acquéreurs et locataires de biens immobiliers situés dans la commune de : PICHERANDE, sont consignés, pour cette commune, dans le dossier communal d'informations annexé au présent arrêté.

ARTICLE 2 : Ce dossier comprend :

- la fiche communale d'information sur les risques et les pollutions qui indiquent les documents réglementaires prescrits ou approuvés sur la commune, le niveau de sismicité réglementaire et le niveau de la zone à potentiel radons de la commune,
- la liste des arrêtés de reconnaissance de l'état de catastrophes naturelles.

ARTICLE 3 : Le présent arrêté et le dossier communal d'informations sont librement consultables à la Mairie, en Préfecture ou à la Sous-Préfecture concernée et accessibles sur le site internet de la Préfecture : www.puy-de-dome.gouv.fr. Ils sont adressés à la chambre départementale des notaires.

ARTICLE 4 : Le présent arrêté sera affiché en Mairie et publié au recueil des actes administratifs de l'État dans le département.

ARTICLE 5 : L'arrêté DDPP/SSC/2013-321 du 1er juillet 2013 relatif à l'état des risques et des pollutions de biens immobiliers situés sur la commune de : PICHERANDE, les arrêtés modificatifs et leurs annexes sont abrogés.

ARTICLE 6 : Mesdames et Messieurs la Secrétaire générale de la Préfecture du Puy-de-Dôme, le Directeur de cabinet de la Préfète du Puy-de-Dôme, les Sous-Préfets d'arrondissement, et le Maire de la commune sont chargés, chacun en ce qui les concerne, de l'application du présent arrêté.

Fait à Clermont-Ferrand, le - 2 SEP. 2019
Pour la Préfète,

Le Directeur départemental des territoires,


Armand SANSÉAU



Préfète du Puy-de-Dôme

	Commune de : PICHERANDE	N°INSEE : 63279
--	-------------------------	--------------------

Fiche communale d'information sur les risques et les pollutions
(aléas naturels, miniers ou technologiques, sismicité, potentiel radon et sols pollués)

Annexe à l'arrêté préfectoral		
N° DDPP/SSC/2013-321	Du 1er juillet 2013	mis à jour le
Situation de la commune au regard d'un ou plusieurs plans de prévention des risques naturels (PPRN)		
La commune est concernée par le périmètre d'un ou plusieurs PPRN	Oui/Non : Non	
Si la commune est concernée, les documents sont disponibles sur le site : http://www.puy-de-dome.gouv.fr		

Situation de la commune au regard d'un plan de prévention des risques miniers (PPRm)	
La commune est concernée par le périmètre d'un PPRm	Oui/Non : Non
Si la commune est concernée, les documents sont disponibles sur le site : http://www.puy-de-dome.gouv.fr	

Situation de la commune au regard d'un plan de prévention des risques technologiques (PPRt)	
La commune est concernée par le périmètre d'un PPRt	Oui/Non : Non
Si la commune est concernée, les documents sont disponibles sur le site : http://www.puy-de-dome.gouv.fr	

Situation de la commune au regard du zonage sismique réglementaire défini par le décret n° 2010- 1255 du 22 octobre 2010 portant délimitation des zones de sismicité du territoire français.	
La commune se situe en zone de sismicité classée	Zone Faible

Situation de la commune au regard d'un zonage réglementaire à potentiel radon défini par l'arrêté du 27 juin 2018 portant délimitation des zones à potentiel radon du territoire français.

La commune est classée à potentiel radon de niveau 3

Information relative à la pollution des sols

Consulter obligatoirement les deux sites suivants :

- Géorisques : georisques@developpement-durable.gouv.fr
- Services de l'État dans le Puy-de-Dôme : <http://www.puy-de-dome.gouv.fr>

Arrêté portant ou ayant porté reconnaissance de l'état de catastrophe naturelle ou technologique

Informations disponibles sur le site internet des services de l'État dans le Puy-de-Dôme: <http://www.puy-de-dome.gouv.fr> dans la rubrique "information acquéreur locataire" (IAL)

ou en annexe de ce document.

Documents de référence permettant la définition des travaux prescrits et les cartographies relatives au zonage réglementaire permettant la localisation des immeubles au regard des risques encourus en application du Code de l'environnement : articles R.125-23, 24, 26 et R.563-4.

Informations disponibles sur le site internet des services de l'État dans le Puy-de-Dôme: <http://www.puy-de-dome.gouv.fr/> dans la rubrique "les plans de prévention des risques" (PPR).

ou sur le site cartographique:

<http://carto.geo-ide.application.developpement-durable.gouv.fr/822/IAL63.map>

Pour information : d'autres risques non réglementaires peuvent concerner le bien immobilier.

Les informations sont disponibles sur le site :

<http://carto.geo-ide.application.developpement-durable.gouv.fr/822/IAL63.map>



N° INSEE : 63279
Arrondissement :
ISSOIRE

**Dossier Communal d'Information
à destination des acquéreurs et des locataires de biens immobiliers
sur les risques et les pollutions**

Commune de : PICHERANDE

Contenu du dossier :

Arrêtés préfectoraux d'Information Acquéreurs Locataires (IAL)

Fiche communale d'informations sur les risques et les pollutions et ses pièces jointes :

Liste des arrêtés de reconnaissance de l'état de catastrophe naturelle ou technologique concernant la commune

Sismicité : niveau de sismicité réglementaire attaché à la commune

Radon : situation de la commune au regard d'un zonage réglementaire à potentiel radon

ANNEXE 1

à l'Arrêté DDT/SPAR/BPR 2017-039 en date du 18 décembre 2017

modifiant l'arrêté DDPP/SSC/2013-36 du 1er juillet 2013
relatif à l'information des acquéreurs et des locataires de biens immobiliers
sur les risques naturels, miniers et technologiques majeurs

INSEE	Commune	Risque	Date début	Date fin	Date arrêté	Date JO
63279	Picherande	Phénomène lié à l'atmosphère - Tempête et grains (vent) - Tempête (vent)	06/11/1982	11/11/1982	18/11/1982	19/11/1982
		Mouvement de terrain	25/12/1999	29/12/1999	29/12/1999	30/12/1999
		Inondation - Par ruissellement et coulée de boue	25/12/1999	29/12/1999	29/12/1999	30/12/1999
		Inondation - Par une crue (débordement de cours d'eau)	25/12/1999	29/12/1999	29/12/1999	30/12/1999

63_DDT_Direction Départementale des Territoires du
Puy-de-Dôme

63-2019-09-02-052

Arrêté n° 2019-273_Pignols

Arrêté relatif à l'état des risques naturels, miniers ou technologiques majeurs, sismicité, potentiel radon et sols pollués, de biens immobiliers.

DIRECTION DÉPARTEMENTALE DES TERRITOIRES
SERVICE PROSPECTIVE AMÉNAGEMENT RISQUES

ARRÊTÉ N° 2019-273
relatif à l'état des risques naturels,
miniers ou technologiques majeurs,
sismicité, potentiel radon et sols pollués,
de biens immobiliers situés
sur la commune de : PIGNOLS

La Préfète du Puy-de-Dôme
Chevalier de l'Ordre National du Mérite

VU le Code Général des Collectivités Territoriales ;

VU le Code de l'Environnement, notamment les articles L 125-5 et R 125-23 à R 125-27 ;

VU le décret n° 2010-1254 du 22 octobre 2010 relatif à la prévention des risques ;

VU le décret n° 2010-1255 du 22 octobre 2010 portant délimitation des zones de sismicité du territoire français ;

VU l'arrêté du 27 juin 2018 portant délimitation des zones à potentiel radon du territoire français ;

VU le code la construction et de l'habitation, notamment ses articles L.271-4 et L.271-5 ;

VU l'arrêté DDT/SPAR/BPR/2018-001, relatif à l'état des risques naturels, miniers et technologiques majeurs de biens immobiliers ;

VU l'arrêté DDPP/SSC/2013-322 du 1er juillet 2013 et les arrêtés modificatifs relatifs à l'état des risques naturels, miniers et technologiques majeurs de biens immobiliers situés sur la commune de : PIGNOLS ;

VU l'arrêté du 5 août 2014 nommant M. Armand SANSEAU, Directeur départemental des territoires pour le département du Puy-de-Dôme,

VU l'arrêté du 14 décembre 2018 portant délégation de signature à Monsieur Armand SANSEAU,

VU l'arrêté n° 2019-012 du 14 décembre 2018 portant subdélégation de signature à Madame Manuelle DUPUY,

SUR proposition de Monsieur le Directeur Départemental des Territoires,

ARRÊTE

ARTICLE 1^{er} : Les éléments nécessaires à l'élaboration de l'état des risques et pollutions pour l'information des acquéreurs et locataires de biens immobiliers situés dans la commune de : PIGNOLS, sont consignés, pour cette commune, dans le dossier communal d'informations annexé au présent arrêté.

ARTICLE 2 : Ce dossier comprend :

- la fiche communale d'information sur les risques et les pollutions qui indiquent les documents réglementaires prescrits ou approuvés sur la commune, le niveau de sismicité réglementaire et le niveau de la zone à potentiel radons de la commune,
- la liste des arrêtés de reconnaissance de l'état de catastrophes naturelles.

ARTICLE 3 : Le présent arrêté et le dossier communal d'informations sont librement consultables à la Mairie, en Préfecture ou à la Sous-Préfecture concernée et accessibles sur le site internet de la Préfecture : www.puy-de-dome.gouv.fr. Ils sont adressés à la chambre départementale des notaires.

ARTICLE 4 : Le présent arrêté sera affiché en Mairie et publié au recueil des actes administratifs de l'État dans le département.

ARTICLE 5 : L'arrêté DDPP/SSC/2013-322 du 1er juillet 2013 relatif à l'état des risques et des pollutions de biens immobiliers situés sur la commune de : PIGNOLS, les arrêtés modificatifs et leurs annexes sont abrogés.

ARTICLE 6 : Mesdames et Messieurs la Secrétaire générale de la Préfecture du Puy-de-Dôme, le Directeur de cabinet de la Préfète du Puy-de-Dôme, les Sous-Préfets d'arrondissement, et le Maire de la commune sont chargés, chacun en ce qui les concerne, de l'application du présent arrêté.

Fait à Clermont-Ferrand, le - 2 SEP. 2019
Pour la Préfète,

Le Directeur départemental des territoires,

Armand SANSEAU



Préfète du Puy-de-Dôme

	Commune de : PIGNOLS	N°INSEE : 63280
--	----------------------	--------------------

Fiche communale d'information sur les risques et les pollutions
(aléas naturels, miniers ou technologiques, sismicité, potentiel radon et sols pollués)

Annexe à l'arrêté préfectoral		
N° DDPP/SSC/2013-322	Du 1er juillet 2013	mis à jour le
Situation de la commune au regard d'un ou plusieurs plans de prévention des risques naturels (PPRN)		
La commune est concernée par le périmètre d'un ou plusieurs PPRN	Oui/Non : Non	
Si la commune est concernée, les documents sont disponibles sur le site : http://www.puy-de-dome.gouv.fr		

Situation de la commune au regard d'un plan de prévention des risques miniers (PPRm)	
La commune est concernée par le périmètre d'un PPRm	Oui/Non : Non
Si la commune est concernée, les documents sont disponibles sur le site : http://www.puy-de-dome.gouv.fr	

Situation de la commune au regard d'un plan de prévention des risques technologiques (PPRt)	
La commune est concernée par le périmètre d'un PPRt	Oui/Non : Non
Si la commune est concernée, les documents sont disponibles sur le site : http://www.puy-de-dome.gouv.fr	

Situation de la commune au regard du zonage sismique réglementaire défini par le décret n° 2010- 1255 du 22 octobre 2010 portant délimitation des zones de sismicité du territoire français.	
La commune se situe en zone de sismicité classée	Zone Modérée

Situation de la commune au regard d'un zonage réglementaire à potentiel radon défini par l'arrêté du 27 juin 2018 portant délimitation des zones à potentiel radon du territoire français.

La commune est classée à potentiel radon de niveau 1

Information relative à la pollution des sols

Consulter obligatoirement les deux sites suivants :

- Géorisques : georisques@developpement-durable.gouv.fr
- Services de l'État dans le Puy-de-Dôme : <http://www.puy-de-dome.gouv.fr>

Arrêté portant ou ayant porté reconnaissance de l'état de catastrophe naturelle ou technologique

Informations disponibles sur le site internet des services de l'État dans le Puy-de-Dôme: <http://www.puy-de-dome.gouv.fr> dans la rubrique "information acquéreur locataire" (IAL)

ou en annexe de ce document.

Documents de référence permettant la définition des travaux prescrits et les cartographies relatives au zonage réglementaire permettant la localisation des immeubles au regard des risques encourus en application du Code de l'environnement : articles R.125-23, 24, 26 et R.563-4.

Informations disponibles sur le site internet des services de l'État dans le Puy-de-Dôme: <http://www.puy-de-dome.gouv.fr/> dans la rubrique "les plans de prévention des risques" (PPR).

ou sur le site cartographique:

<http://carto.geo-ide.application.developpement-durable.gouv.fr/822/IAL63.map>

Pour information : d'autres risques non réglementaires peuvent concerner le bien immobilier.

Les informations sont disponibles sur le site :

<http://carto.geo-ide.application.developpement-durable.gouv.fr/822/IAL63.map>



N° INSEE : 63280
Arrondissement :
CLERMONT-
FERRAND

**Dossier Communal d'Information
à destination des acquéreurs et des locataires de biens immobiliers
sur les risques et les pollutions**

Commune de : PIGNOLS

Contenu du dossier :

Arrêtés préfectoraux d'Information Acquéreurs Locataires (IAL)

Fiche communale d'informations sur les risques et les pollutions et ses pièces jointes :

Liste des arrêtés de reconnaissance de l'état de catastrophe naturelle ou technologique concernant la commune

Sismicité : niveau de sismicité réglementaire attaché à la commune

Radon : situation de la commune au regard d'un zonage réglementaire à potentiel radon

ANNEXE 1

à l'Arrêté DDT/SPAR/BPR 2017-039 en date du 18 décembre 2017

modifiant l'arrêté DDPP/SSC/2013-36 du 1er juillet 2013
relatif à l'information des acquéreurs et des locataires de biens immobiliers
sur les risques naturels, miniers et technologiques majeurs

INSEE	Commune	Risque	Date début	Date fin	Date arrêté	Date JO
63280	Pignols	Phénomène lié à l'atmosphère - Tempête et grains (vent) - Tempête (vent)	06/11/1982	11/11/1982	18/11/1982	19/11/1982
		Inondation - Par ruissellement et coulée de boue	14/05/1988	21/05/1988	02/08/1988	13/08/1988
		Inondation - Par une crue (débordement de cours d'eau)	14/05/1988	21/05/1988	02/08/1988	13/08/1988
		Mouvement de terrain - Tassements différentiels	01/01/1998	31/12/1999	27/12/2000	29/12/2000
		Mouvement de terrain	25/12/1999	29/12/1999	29/12/1999	30/12/1999
		Inondation - Par ruissellement et coulée de boue	25/12/1999	29/12/1999	29/12/1999	30/12/1999
		Inondation - Par une crue (débordement de cours d'eau)	25/12/1999	29/12/1999	29/12/1999	30/12/1999
		Mouvement de terrain - Tassements différentiels	01/07/2010	30/09/2010	19/10/2011	23/10/2011
		Inondation	28/07/2014	28/07/2014	02/10/2014	04/10/2014

63_DDT_Direction Départementale des Territoires du
Puy-de-Dôme

63-2019-09-02-053

Arrêté n° 2019-274_Pionsat

Arrêté relatif à l'état des risques naturels, miniers ou technologiques majeurs, sismicité, potentiel radon et sols pollués, de biens immobiliers.

DIRECTION DÉPARTEMENTALE DES TERRITOIRES
SERVICE PROSPECTIVE AMÉNAGEMENT RISQUES

ARRÊTÉ N° 2019-274
relatif à l'état des risques naturels,
miniers ou technologiques majeurs,
sismicité, potentiel radon et sols pollués,
de biens immobiliers situés
sur la commune de : PIONSAT

La Préfète du Puy-de-Dôme
Chevalier de l'Ordre National du Mérite

VU le Code Général des Collectivités Territoriales ;

VU le Code de l'Environnement, notamment les articles L 125-5 et R 125-23 à R 125-27 ;

VU le décret n° 2010-1254 du 22 octobre 2010 relatif à la prévention des risques ;

VU le décret n° 2010-1255 du 22 octobre 2010 portant délimitation des zones de sismicité du territoire français ;

VU l'arrêté du 27 juin 2018 portant délimitation des zones à potentiel radon du territoire français ;

VU le code la construction et de l'habitation, notamment ses articles L.271-4 et L.271-5 ;

VU l'arrêté DDT/SPAR/BPR/2018-001, relatif à l'état des risques naturels, miniers et technologiques majeurs de biens immobiliers ;

VU l'arrêté DDPP/SSC/2013-323 du 1er juillet 2013 et les arrêtés modificatifs relatifs à l'état des risques naturels, miniers et technologiques majeurs de biens immobiliers situés sur la commune de : PIONSAT ;

VU l'arrêté du 5 août 2014 nommant M. Armand SANSÉAU, Directeur départemental des territoires pour le département du Puy-de-Dôme,

VU l'arrêté du 14 décembre 2018 portant délégation de signature à Monsieur Armand SANSÉAU,

VU l'arrêté n° 2019-012 du 14 décembre 2018 portant subdélégation de signature à Madame Manuelle DUPUY,

SUR proposition de Monsieur le Directeur Départemental des Territoires,

ARRÊTE

ARTICLE 1^{er} : Les éléments nécessaires à l'élaboration de l'état des risques et pollutions pour l'information des acquéreurs et locataires de biens immobiliers situés dans la commune de : PIONSAT, sont consignés, pour cette commune, dans le dossier communal d'informations annexé au présent arrêté.

ARTICLE 2 : Ce dossier comprend :

- la fiche communale d'information sur les risques et les pollutions qui indiquent les documents réglementaires prescrits ou approuvés sur la commune, le niveau de sismicité réglementaire et le niveau de la zone à potentiel radons de la commune,
- la liste des arrêtés de reconnaissance de l'état de catastrophes naturelles.

ARTICLE 3 : Le présent arrêté et le dossier communal d'informations sont librement consultables à la Mairie, en Préfecture ou à la Sous-Préfecture concernée et accessibles sur le site internet de la Préfecture : www.puy-de-dome.gouv.fr. Ils sont adressés à la chambre départementale des notaires.

ARTICLE 4 : Le présent arrêté sera affiché en Mairie et publié au recueil des actes administratifs de l'État dans le département.

ARTICLE 5 : L'arrêté DDPP/SSC/2013-323 du 1er juillet 2013 relatif à l'état des risques et des pollutions de biens immobiliers situés sur la commune de : PIONSAT, les arrêtés modificatifs et leurs annexes sont abrogés.

ARTICLE 6 : Mesdames et Messieurs la Secrétaire générale de la Préfecture du Puy-de-Dôme, le Directeur de cabinet de la Préfète du Puy-de-Dôme, les Sous-Préfets d'arrondissement, et le Maire de la commune sont chargés, chacun en ce qui les concerne, de l'application du présent arrêté.

Fait à Clermont-Ferrand, le - 2 SEP. 2019
Pour la Préfète,

Le Directeur départemental des territoires,


Armand SANSÉAU

Préfète du Puy-de-Dôme

	Commune de : PIONSAT	N°INSEE : 63281
--	----------------------	--------------------

Fiche communale d'information sur les risques et les pollutions
(aléas naturels, miniers ou technologiques, sismicité, potentiel radon et sols pollués)

Annexe à l'arrêté préfectoral		
N° DDP/SSC/2013-323	Du 1er juillet 2013	mis à jour le
Situation de la commune au regard d'un ou plusieurs plans de prévention des risques naturels (PPRN)		
La commune est concernée par le périmètre d'un ou plusieurs PPRN	Oui/Non : Non	
Si la commune est concernée, les documents sont disponibles sur le site : http://www.puy-de-dome.gouv.fr		

Situation de la commune au regard d'un plan de prévention des risques miniers (PPRm)	
La commune est concernée par le périmètre d'un PPRm	Oui/Non : Non
Si la commune est concernée, les documents sont disponibles sur le site : http://www.puy-de-dome.gouv.fr	

Situation de la commune au regard d'un plan de prévention des risques technologiques (PPRt)	
La commune est concernée par le périmètre d'un PPRt	Oui/Non : Non
Si la commune est concernée, les documents sont disponibles sur le site : http://www.puy-de-dome.gouv.fr	

Situation de la commune au regard du zonage sismique réglementaire défini par le décret n° 2010- 1255 du 22 octobre 2010 portant délimitation des zones de sismicité du territoire français.	
La commune se situe en zone de sismicité classée	Zone Faible

Situation de la commune au regard d'un zonage réglementaire à potentiel radon défini par l'arrêté du 27 juin 2018 portant délimitation des zones à potentiel radon du territoire français.

La commune est classée à potentiel radon de niveau 3

Information relative à la pollution des sols

Consulter obligatoirement les deux sites suivants :

- Géorisques : georisques@developpement-durable.gouv.fr
- Services de l'État dans le Puy-de-Dôme : <http://www.puy-de-dome.gouv.fr>

Arrêté portant ou ayant porté reconnaissance de l'état de catastrophe naturelle ou technologique

Informations disponibles sur le site internet des services de l'État dans le Puy-de-Dôme: <http://www.puy-de-dome.gouv.fr> dans la rubrique "information acquéreur locataire" (IAL)

ou en annexe de ce document.

Documents de référence permettant la définition des travaux prescrits et les cartographies relatives au zonage réglementaire permettant la localisation des immeubles au regard des risques encourus en application du Code de l'environnement : articles R.125-23, 24, 26 et R.563-4.

Informations disponibles sur le site internet des services de l'État dans le Puy-de-Dôme: <http://www.puy-de-dome.gouv.fr/> dans la rubrique "les plans de prévention des risques" (PPR).

ou sur le site cartographique:

<http://carto.geo-ide.application.developpement-durable.gouv.fr/822/IAL63.map>

Pour information : d'autres risques non réglementaires peuvent concerner le bien immobilier.

Les informations sont disponibles sur le site :

<http://carto.geo-ide.application.developpement-durable.gouv.fr/822/IAL63.map>



N° INSEE : 63281
Arrondissement :
RIOM

**Dossier Communal d'Information
à destination des acquéreurs et des locataires de biens immobiliers
sur les risques et les pollutions**

Commune de : PIONSAT

Contenu du dossier :

Arrêtés préfectoraux d'Information Acquéreurs Locataires (IAL)

Fiche communale d'informations sur les risques et les pollutions et ses pièces jointes :

Liste des arrêtés de reconnaissance de l'état de catastrophe naturelle ou technologique concernant la commune

Sismicité : niveau de sismicité réglementaire attaché à la commune

Radon : situation de la commune au regard d'un zonage réglementaire à potentiel radon

ANNEXE 1

à l'Arrêté DDT/SPAR/BPR 2017-039 en date du 18 décembre 2017

modifiant l'arrêté DDPP/SSC/2013-36 du 1er juillet 2013
relatif à l'information des acquéreurs et des locataires de biens immobiliers
sur les risques naturels, miniers et technologiques majeurs

INSEE	Commune	Risque	Date début	Date fin	Date arrêté	Date JO
63281	Pionsat	Phénomène lié à l'atmosphère - Tempête et grains (vent) - Tempête (vent)	06/11/1982	11/11/1982	18/11/1982	19/11/1982
		Mouvement de terrain	25/12/1999	29/12/1999	29/12/1999	30/12/1999
		Inondation - Par ruissellement et coulée de boue	25/12/1999	29/12/1999	29/12/1999	30/12/1999
		Inondation - Par une crue (débordement de cours d'eau)	25/12/1999	29/12/1999	29/12/1999	30/12/1999
		Inondation - Par ruissellement et coulée de boue	10/05/2000	10/05/2000	19/12/2000	29/12/2000
		Inondation - Par une crue (débordement de cours d'eau)	10/05/2000	10/05/2000	10/05/2000	19/12/2000

63_DDT_Direction Départementale des Territoires du
Puy-de-Dôme

63-2019-09-02-054

Arrêté n° 2019-275_Plauzat

Arrêté relatif à l'état des risques naturels, miniers ou technologiques majeurs, sismicité, potentiel radon et sols pollués, de biens immobiliers.

DIRECTION DÉPARTEMENTALE DES TERRITOIRES
SERVICE PROSPECTIVE AMÉNAGEMENT RISQUES

ARRÊTÉ N° 2019-275
relatif à l'état des risques naturels,
miniers ou technologiques majeurs,
sismicité, potentiel radon et sols pollués,
de biens immobiliers situés
sur la commune de : PLAUZAT

La Préfète du Puy-de-Dôme
Chevalier de l'Ordre National du Mérite

VU le Code Général des Collectivités Territoriales ;

VU le Code de l'Environnement, notamment les articles L 125-5 et R 125-23 à R 125-27 ;

VU le décret n° 2010-1254 du 22 octobre 2010 relatif à la prévention des risques ;

VU le décret n° 2010-1255 du 22 octobre 2010 portant délimitation des zones de sismicité du territoire français ;

VU l'arrêté du 27 juin 2018 portant délimitation des zones à potentiel radon du territoire français ;

VU le code la construction et de l'habitation, notamment ses articles L.271-4 et L.271-5 ;

VU l'arrêté DDT/SPAR/BPR/2018-001, relatif à l'état des risques naturels, miniers et technologiques majeurs de biens immobiliers ;

VU l'arrêté DDT/SPAR/BPR/2017-041 du 19 janvier 2018 et les arrêtés modificatifs relatifs à l'état des risques naturels, miniers et technologiques majeurs de biens immobiliers situés sur la commune de : PLAUZAT ;

VU l'arrêté du 5 août 2014 nommant M. Armand SANSÉAU, Directeur départemental des territoires pour le département du Puy-de-Dôme,

VU l'arrêté du 14 décembre 2018 portant délégation de signature à Monsieur Armand SANSÉAU,

VU l'arrêté n° 2019-012 du 14 décembre 2018 portant subdélégation de signature à Madame Manuelle DUPUY,

SUR proposition de Monsieur le Directeur Départemental des Territoires,

ARRÊTE

ARTICLE 1^{er} : Les éléments nécessaires à l'élaboration de l'état des risques et pollutions pour l'information des acquéreurs et locataires de biens immobiliers situés dans la commune de : PLAUZAT, sont consignés, pour cette commune, dans le dossier communal d'informations annexé au présent arrêté.

ARTICLE 2 : Ce dossier comprend :

- la fiche communale d'information sur les risques et les pollutions qui indiquent les documents réglementaires prescrits ou approuvés sur la commune, le niveau de sismicité réglementaire et le niveau de la zone à potentiel radons de la commune,
- la liste des arrêtés de reconnaissance de l'état de catastrophes naturelles.

ARTICLE 3 : Le présent arrêté et le dossier communal d'informations sont librement consultables à la Mairie, en Préfecture ou à la Sous-Préfecture concernée et accessibles sur le site internet de la Préfecture : www.puy-de-dome.gouv.fr. Ils sont adressés à la chambre départementale des notaires.

ARTICLE 4 : Le présent arrêté sera affiché en Mairie et publié au recueil des actes administratifs de l'État dans le département.

ARTICLE 5 : L'arrêté DDT/SPAR/BPR/2017-041 du 19 janvier 2018 relatif à l'état des risques et des pollutions de biens immobiliers situés sur la commune de : PLAUZAT, les arrêtés modificatifs et leurs annexes sont abrogés.

ARTICLE 6 : Mesdames et Messieurs la Secrétaire générale de la Préfecture du Puy-de-Dôme, le Directeur de cabinet de la Préfète du Puy-de-Dôme, les Sous-Préfets d'arrondissement, et le Maire de la commune sont chargés, chacun en ce qui les concerne, de l'application du présent arrêté.

Fait à Clermont-Ferrand, le - 2 SEP. 2019
Pour la Préfète,

Le Directeur départemental des territoires,



Armand SANSÉAU



Préfète du Puy-de-Dôme

	Commune de : PLAUZAT	N°INSEE : 63282
--	----------------------	--------------------

Fiche communale d'information sur les risques et les pollutions
(aléas naturels, miniers ou technologiques, sismicité, potentiel radon et sols pollués)

Annexe à l'arrêté préfectoral		
N° DDT/SPAR/BPR/2017-041	Du 19 janvier 2018	mis à jour le
Situation de la commune au regard d'un ou plusieurs plans de prévention des risques naturels (PPRN)		
La commune est concernée par le périmètre d'un ou plusieurs PPRN		Oui/Non : Non
Si la commune est concernée, les documents sont disponibles sur le site : http://www.puy-de-dome.gouv.fr		

Situation de la commune au regard d'un plan de prévention des risques miniers (PPRm)	
La commune est concernée par le périmètre d'un PPRm	Oui/Non : Non
Si la commune est concernée, les documents sont disponibles sur le site : http://www.puy-de-dome.gouv.fr	

Situation de la commune au regard d'un plan de prévention des risques technologiques (PPRt)	
La commune est concernée par le périmètre d'un PPRt	Oui/Non : Non
Si la commune est concernée, les documents sont disponibles sur le site : http://www.puy-de-dome.gouv.fr	

Situation de la commune au regard du zonage sismique réglementaire défini par le décret n° 2010- 1255 du 22 octobre 2010 portant délimitation des zones de sismicité du territoire français.	
La commune se situe en zone de sismicité classée	Zone Modérée

Situation de la commune au regard d'un zonage réglementaire à potentiel radon défini par l'arrêté du 27 juin 2018 portant délimitation des zones à potentiel radon du territoire français.

La commune est classée à potentiel radon de niveau 1

Information relative à la pollution des sols

Consulter obligatoirement les deux sites suivants :

- Géorisques : georisques@developpement-durable.gouv.fr
- Services de l'État dans le Puy-de-Dôme : <http://www.puy-de-dome.gouv.fr>

Arrêté portant ou ayant porté reconnaissance de l'état de catastrophe naturelle ou technologique

Informations disponibles sur le site internet des services de l'État dans le Puy-de-Dôme: <http://www.puy-de-dome.gouv.fr> dans la rubrique "information acquéreur locataire" (IAL)

ou en annexe de ce document.

Documents de référence permettant la définition des travaux prescrits et les cartographies relatives au zonage réglementaire permettant la localisation des immeubles au regard des risques encourus en application du Code de l'environnement : articles R.125-23, 24, 26 et R.563-4.

Informations disponibles sur le site internet des services de l'État dans le Puy-de-Dôme: <http://www.puy-de-dome.gouv.fr/> dans la rubrique "les plans de prévention des risques" (PPR).

ou sur le site cartographique:

<http://carto.geo-ide.application.developpement-durable.gouv.fr/822/IAL63.map>

Pour information : d'autres risques non réglementaires peuvent concerner le bien immobilier.

Les informations sont disponibles sur le site :

<http://carto.geo-ide.application.developpement-durable.gouv.fr/822/IAL63.map>



N° INSEE : 63282
Arrondissement :
ISSOIRE

**Dossier Communal d'Information
à destination des acquéreurs et des locataires de biens immobiliers
sur les risques et les pollutions**

Commune de : PLAUZAT

Contenu du dossier :

Arrêtés préfectoraux d'Information Acquéreurs Locataires (IAL)

Fiche communale d'informations sur les risques et les pollutions et ses pièces jointes :

Liste des arrêtés de reconnaissance de l'état de catastrophe naturelle ou technologique concernant la commune

Sismicité : niveau de sismicité réglementaire attaché à la commune

Radon : situation de la commune au regard d'un zonage réglementaire à potentiel radon

ANNEXE 1

à l'Arrêté DDT/SPAR/BPR 2017-039 en date du 18 décembre 2017

modifiant l'arrêté DDPP/SSC/2013-36 du 1er juillet 2013
relatif à l'information des acquéreurs et des locataires de biens immobiliers
sur les risques naturels, miniers et technologiques majeurs

INSEE	Commune	Risque	Date début	Date fin	Date arrêté	Date JO
63282	Plauzat	Phénomène lié à l'atmosphère - Tempête et grains (vent) - Tempête (vent)	06/11/1982	11/11/1982	18/11/1982	19/11/1982
		Mouvement de terrain - Tassements différentiels	01/05/1989	31/12/1991	31/07/1992	18/08/1992
		Mouvement de terrain - Tassements différentiels	01/03/1996	31/12/1996	27/12/2000	29/12/2000
		Mouvement de terrain - Tassements différentiels	01/01/1998	31/12/1999	27/12/2000	29/12/2000
		Mouvement de terrain	25/12/1999	29/12/1999	29/12/1999	30/12/1999
		Inondation - Par ruissellement et coulée de boue	25/12/1999	29/12/1999	29/12/1999	30/12/1999
		Inondation - Par une crue (débordement de cours d'eau)	25/12/1999	29/12/1999	29/12/1999	30/12/1999
		Mouvement de terrain - Tassements différentiels	01/01/2000	30/09/2001	17/12/2002	08/01/2003
		Mouvement de terrain - Tassements différentiels	01/01/2002	31/12/2002	25/08/2004	26/08/2004
		Inondation - Par ruissellement et coulée de boue	02/07/2008	03/07/2008	24/12/2008	31/12/2008
		Mouvement de terrain différentiels suite à sécheresse et réhydratation des sols	01/01/2016	31/03/2016	27/09/2017	20/10/2017

63_DDT_Direction Départementale des Territoires du
Puy-de-Dôme

63-2019-09-02-055

Arrêté n° 2019-276_Pontaumur

Arrêté relatif à l'état des risques naturels, miniers ou technologiques majeurs, sismicité, potentiel radon et sols pollués, de biens immobiliers.

PRÉFÈTE DU PUY-DE-DÔME

DIRECTION DÉPARTEMENTALE DES TERRITOIRES
SERVICE PROSPECTIVE AMÉNAGEMENT RISQUES

ARRÊTÉ N° 2019-276
relatif à l'état des risques naturels,
miniers ou technologiques majeurs,
sismicité, potentiel radon et sols pollués,
de biens immobiliers situés
sur la commune de : PONTAUMUR

La Préfète du Puy-de-Dôme
Chevalier de l'Ordre National du Mérite

VU le Code Général des Collectivités Territoriales ;

VU le Code de l'Environnement, notamment les articles L 125-5 et R 125-23 à R 125-27 ;

VU le décret n° 2010-1254 du 22 octobre 2010 relatif à la prévention des risques ;

VU le décret n° 2010-1255 du 22 octobre 2010 portant délimitation des zones de sismicité du territoire français ;

VU l'arrêté du 27 juin 2018 portant délimitation des zones à potentiel radon du territoire français ;

VU le code la construction et de l'habitation, notamment ses articles L.271-4 et L.271-5 ;

VU l'arrêté DDT/SPAR/BPR/2018-001, relatif à l'état des risques naturels, miniers et technologiques majeurs de biens immobiliers ;

VU l'arrêté DDPP/SSC/2013-325 du 1er juillet 2013 et les arrêtés modificatifs relatifs à l'état des risques naturels, miniers et technologiques majeurs de biens immobiliers situés sur la commune de : PONTAUMUR ;

VU l'arrêté du 5 août 2014 nommant M. Armand SANSÉAU, Directeur départemental des territoires pour le département du Puy-de-Dôme,

VU l'arrêté du 14 décembre 2018 portant délégation de signature à Monsieur Armand SANSÉAU,

VU l'arrêté n° 2019-012 du 14 décembre 2018 portant subdélégation de signature à Madame Manuelle DUPUY,

SUR proposition de Monsieur le Directeur Départemental des Territoires,

ARRÊTE

ARTICLE 1^{er} : Les éléments nécessaires à l'élaboration de l'état des risques et pollutions pour l'information des acquéreurs et locataires de biens immobiliers situés dans la commune de : PONTAUMUR, sont consignés, pour cette commune, dans le dossier communal d'informations annexé au présent arrêté.

ARTICLE 2 : Ce dossier comprend :

- la fiche communale d'information sur les risques et les pollutions qui indiquent les documents réglementaires prescrits ou approuvés sur la commune, le niveau de sismicité réglementaire et le niveau de la zone à potentiel radons de la commune,
- la liste des arrêtés de reconnaissance de l'état de catastrophes naturelles.

ARTICLE 3 : Le présent arrêté et le dossier communal d'informations sont librement consultables à la Mairie, en Préfecture ou à la Sous-Préfecture concernée et accessibles sur le site internet de la Préfecture : www.puy-de-dome.gouv.fr. Ils sont adressés à la chambre départementale des notaires.


ARTICLE 4 : Le présent arrêté sera affiché en Mairie et publié au recueil des actes administratifs de l'État dans le département.

ARTICLE 5 : L'arrêté DDPP/SSC/2013-325 du 1er juillet 2013 relatif à l'état des risques et des pollutions de biens immobiliers situés sur la commune de : PONTAUMUR, les arrêtés modificatifs et leurs annexes sont abrogés.

ARTICLE 6 : Mesdames et Messieurs la Secrétaire générale de la Préfecture du Puy-de-Dôme, le Directeur de cabinet de la Préfète du Puy-de-Dôme, les Sous-Préfets d'arrondissement, et le Maire de la commune sont chargés, chacun en ce qui les concerne, de l'application du présent arrêté.

Fait à Clermont-Ferrand, le - 2 SEP. 2019
Pour la Préfète,

Le Directeur départemental des territoires,



Armand SANSÉAU

Préfète du Puy-de-Dôme

	Commune de : PONTAUMUR	N°INSEE : 63283
--	------------------------	--------------------

Fiche communale d'information sur les risques et les pollutions
(aléas naturels, miniers ou technologiques, sismicité, potentiel radon et sols pollués)

Annexe à l'arrêté préfectoral		
N° DDPP/SSC/2013-325	Du 1er juillet 2013	mis à jour le
Situation de la commune au regard d'un ou plusieurs plans de prévention des risques naturels (PPRN)		
La commune est concernée par le périmètre d'un ou plusieurs PPRN	Oui/Non : Non	
Si la commune est concernée, les documents sont disponibles sur le site : http://www.puy-de-dome.gouv.fr		

Situation de la commune au regard d'un plan de prévention des risques miniers (PPRm)	
La commune est concernée par le périmètre d'un PPRm	Oui/Non : Non
Si la commune est concernée, les documents sont disponibles sur le site : http://www.puy-de-dome.gouv.fr	

Situation de la commune au regard d'un plan de prévention des risques technologiques (PPRt)	
La commune est concernée par le périmètre d'un PPRt	Oui/Non : Non
Si la commune est concernée, les documents sont disponibles sur le site : http://www.puy-de-dome.gouv.fr	

Situation de la commune au regard du zonage sismique réglementaire défini par le décret n° 2010- 1255 du 22 octobre 2010 portant délimitation des zones de sismicité du territoire français.	
La commune se situe en zone de sismicité classée	Zone Faible

Situation de la commune au regard d'un zonage réglementaire à potentiel radon défini par l'arrêté du 27 juin 2018 portant délimitation des zones à potentiel radon du territoire français.

La commune est classée à potentiel radon de niveau 3

Information relative à la pollution des sols

Consulter obligatoirement les deux sites suivants :

- Géorisques : georisques@developpement-durable.gouv.fr
- Services de l'État dans le Puy-de-Dôme : <http://www.puy-de-dome.gouv.fr>

Arrêté portant ou ayant porté reconnaissance de l'état de catastrophe naturelle ou technologique

Informations disponibles sur le site internet des services de l'État dans le Puy-de-Dôme: <http://www.puy-de-dome.gouv.fr> dans la rubrique "information acquéreur locataire" (IAL)

ou en annexe de ce document.

Documents de référence permettant la définition des travaux prescrits et les cartographies relatives au zonage réglementaire permettant la localisation des immeubles au regard des risques encourus en application du Code de l'environnement : articles R.125-23, 24, 26 et R.563-4.

Informations disponibles sur le site internet des services de l'État dans le Puy-de-Dôme: <http://www.puy-de-dome.gouv.fr/> dans la rubrique "les plans de prévention des risques" (PPR).

ou sur le site cartographique:

<http://carto.geo-ide.application.developpement-durable.gouv.fr/822/IAL63.map>

Pour information : d'autres risques non réglementaires peuvent concerner le bien immobilier.

Les informations sont disponibles sur le site :

<http://carto.geo-ide.application.developpement-durable.gouv.fr/822/IAL63.map>



N° INSEE : 63283
Arrondissement :
RIOM

**Dossier Communal d'Information
à destination des acquéreurs et des locataires de biens immobiliers
sur les risques et les pollutions**

Commune de : PONTAUMUR

Contenu du dossier :

Arrêtés préfectoraux d'Information Acquéreurs Locataires (IAL)

Fiche communale d'informations sur les risques et les pollutions et ses pièces jointes :

Liste des arrêtés de reconnaissance de l'état de catastrophe naturelle ou technologique concernant la commune

Sismicité : niveau de sismicité réglementaire attaché à la commune

Radon : situation de la commune au regard d'un zonage réglementaire à potentiel radon

ANNEXE 1

à l'Arrêté DDT/SPAR/BPR 2017-039 en date du 18 décembre 2017

modifiant l'arrêté DDPP/SSC/2013-36 du 1er juillet 2013
relatif à l'information des acquéreurs et des locataires de biens immobiliers
sur les risques naturels, miniers et technologiques majeurs

INSEE	Commune	Risque	Date début	Date fin	Date arrêté	Date JO
63283	Pontaumur	Phénomène lié à l'atmosphère - Tempête et grains (vent) - Tempête (vent)	06/11/1982	11/11/1982	18/11/1982	19/11/1982
		Inondation - Par ruissellement et coulée de boue	04/11/1994	06/11/1994	21/11/1994	25/11/1994
		Inondation - Par une crue (débordement de cours d'eau)	04/11/1994	06/11/1994	21/11/1994	25/11/1994
		Mouvement de terrain	25/12/1999	29/12/1999	29/12/1999	30/12/1999
		Inondation - Par ruissellement et coulée de boue	25/12/1999	29/12/1999	29/12/1999	30/12/1999
		Inondation - Par une crue (débordement de cours d'eau)	25/12/1999	29/12/1999	29/12/1999	30/12/1999
		Inondation - Par ruissellement et coulée de boue	03/02/2003	04/02/2003	19/06/2003	27/06/2003
		Inondation - Par une crue (débordement de cours d'eau)	03/02/2003	04/02/2003	19/06/2003	27/06/2003

63_DDT_Direction Départementale des Territoires du
Puy-de-Dôme

63-2019-09-02-056

Arrêté n° 2019-277_Pont-du-Château

Arrêté relatif à l'état des risques naturels, miniers ou technologiques majeurs, sismicité, potentiel radon et sols pollués, de biens immobiliers.

DIRECTION DÉPARTEMENTALE DES TERRITOIRES
SERVICE PROSPECTIVE AMÉNAGEMENT RISQUES

ARRÊTÉ N° 2019-277
relatif à l'état des risques naturels,
miniers ou technologiques majeurs,
sismicité, potentiel radon et sols pollués,
de biens immobiliers situés
sur la commune de : PONT-DU-
CHÂTEAU

La Préfète du Puy-de-Dôme
Chevalier de l'Ordre National du Mérite

VU le Code Général des Collectivités Territoriales ;

VU le Code de l'Environnement, notamment les articles L 125-5 et R 125-23 à R 125-27 ;

VU le décret n° 2010-1254 du 22 octobre 2010 relatif à la prévention des risques ;

VU le décret n° 2010-1255 du 22 octobre 2010 portant délimitation des zones de sismicité du territoire français ;

VU l'arrêté du 27 juin 2018 portant délimitation des zones à potentiel radon du territoire français ;

VU le code la construction et de l'habitation, notamment ses articles L.271-4 et L.271-5 ;

VU l'arrêté DDT/SPAR/BPR/2018-001, relatif à l'état des risques naturels, miniers et technologiques majeurs de biens immobiliers ;

VU l'arrêté DDPP/SSC/2014-35 du 24 janvier 2014 et les arrêtés modificatifs relatifs à l'état des risques naturels, miniers et technologiques majeurs de biens immobiliers situés sur la commune de : PONT-DU-CHÂTEAU ;

VU l'arrêté du 5 août 2014 nommant M. Armand SANSEAU, Directeur départemental des territoires pour le département du Puy-de-Dôme,

VU l'arrêté du 14 décembre 2018 portant délégation de signature à Monsieur Armand SANSEAU,

VU l'arrêté n° 2019-012 du 14 décembre 2018 portant subdélégation de signature à Madame Manuelle DUPUY,

SUR proposition de Monsieur le Directeur Départemental des Territoires,

ARRÊTE

ARTICLE 1^{er} : Les éléments nécessaires à l'élaboration de l'état des risques et pollutions pour l'information des acquéreurs et locataires de biens immobiliers situés dans la commune de : PONT-DU-CHÂTEAU, sont consignés, pour cette commune, dans le dossier communal d'informations annexé au présent arrêté.

ARTICLE 2 : Ce dossier comprend :

- la fiche communale d'information sur les risques et les pollutions qui indiquent les documents réglementaires prescrits ou approuvés sur la commune, le niveau de sismicité réglementaire et le niveau de la zone à potentiel radons de la commune,
- la liste des arrêtés de reconnaissance de l'état de catastrophes naturelles.

ARTICLE 3 : Le présent arrêté et le dossier communal d'informations sont librement consultables à la Mairie, en Préfecture ou à la Sous-Préfecture concernée et accessibles sur le site internet de la Préfecture : www.puy-de-dome.gouv.fr. Ils sont adressés à la chambre départementale des notaires.

ARTICLE 4 : Le présent arrêté sera affiché en Mairie et publié au recueil des actes administratifs de l'État dans le département.

ARTICLE 5 : L'arrêté DDPP/SSC/2014-35 du 24 janvier 2014 relatif à l'état des risques et des pollutions de biens immobiliers situés sur la commune de : PONT-DU-CHÂTEAU, les arrêtés modificatifs et leurs annexes sont abrogés.

ARTICLE 6 : Mesdames et Messieurs la Secrétaire générale de la Préfecture du Puy-de-Dôme, le Directeur de cabinet de la Préfète du Puy-de-Dôme, les Sous-Préfets d'arrondissement, et le Maire de la commune sont chargés, chacun en ce qui les concerne, de l'application du présent arrêté.

Fait à Clermont-Ferrand, le - 2 SEP. 2019
Pour la Préfète,

Le Directeur départemental des territoires,


Armand SANSÉAU



Préfète du Puy-de-Dôme

Commune de : PONT-DU-CHÂTEAU	N°INSEE : 63284
------------------------------	--------------------

Fiche communale d'information sur les risques et les pollutions
(aléas naturels, miniers ou technologiques, sismicité, potentiel radon et sols pollués)

Annexe à l'arrêté préfectoral		
N° DDPP/SSC/2014-35	Du 24 janvier 2014	mis à jour le
Situation de la commune au regard d'un ou plusieurs plans de prévention des risques naturels (PPRN)		
La commune est concernée par le périmètre d'un ou plusieurs PPRN	Oui/Non : Oui	
PPR inondation du val d'Allier clermontois, approuvé le 04/11/2013 R.111-3 de Pont-du-Château approuvé le 05/01/1988		
Si la commune est concernée, les documents sont disponibles sur le site : http://www.puy-de-dome.gouv.fr		

Situation de la commune au regard d'un plan de prévention des risques miniers (PPRm)	
La commune est concernée par le périmètre d'un PPRm	Oui/Non : Non
Si la commune est concernée, les documents sont disponibles sur le site : http://www.puy-de-dome.gouv.fr	

Situation de la commune au regard d'un plan de prévention des risques technologiques (PPRt)	
La commune est concernée par le périmètre d'un PPRt	Oui/Non : Non
Si la commune est concernée, les documents sont disponibles sur le site : http://www.puy-de-dome.gouv.fr	

Situation de la commune au regard du zonage sismique réglementaire défini par le décret n° 2010- 1255 du 22 octobre 2010 portant délimitation des zones de sismicité du territoire français.	
La commune se situe en zone de sismicité classée	Zone Modérée

Situation de la commune au regard d'un zonage réglementaire à potentiel radon défini par l'arrêté du 27 juin 2018 portant délimitation des zones à potentiel radon du territoire français.

La commune est classée à potentiel radon de niveau 2

Information relative à la pollution des sols

Consulter obligatoirement les deux sites suivants :

- Géorisques : georisques@developpement-durable.gouv.fr
- Services de l'État dans le Puy-de-Dôme : <http://www.puy-de-dome.gouv.fr>

Arrêté portant ou ayant porté reconnaissance de l'état de catastrophe naturelle ou technologique

Informations disponibles sur le site internet des services de l'État dans le Puy-de-Dôme: <http://www.puy-de-dome.gouv.fr> dans la rubrique "information acquéreur locataire" (IAL)

ou en annexe de ce document.

Documents de référence permettant la définition des travaux prescrits et les cartographies relatives au zonage réglementaire permettant la localisation des immeubles au regard des risques encourus en application du Code de l'environnement : articles R.125-23, 24, 26 et R.563-4.

Informations disponibles sur le site internet des services de l'État dans le Puy-de-Dôme: <http://www.puy-de-dome.gouv.fr/> dans la rubrique "les plans de prévention des risques" (PPR).

ou sur le site cartographique:

<http://carto.geo-ide.application.developpement-durable.gouv.fr/822/IAL63.map>

Pour information : d'autres risques non réglementaires peuvent concerner le bien immobilier.

Les informations sont disponibles sur le site :

<http://carto.geo-ide.application.developpement-durable.gouv.fr/822/IAL63.map>



N° INSEE : 63284
Arrondissement :
CLERMONT-
FERRAND

**Dossier Communal d'Information
à destination des acquéreurs et des locataires de biens immobiliers
sur les risques et les pollutions**

Commune de : PONT-DU-CHÂTEAU

Contenu du dossier :

Arrêtés préfectoraux d'Information Acquéreurs Locataires (IAL)

Fiche communale d'informations sur les risques et les pollutions et ses pièces jointes :

Liste des arrêtés de reconnaissance de l'état de catastrophe naturelle ou technologique concernant la commune

Sismicité : niveau de sismicité réglementaire attaché à la commune

Radon : situation de la commune au regard d'un zonage réglementaire à potentiel radon

PPR inondation du val d'Allier clermontois, approuvé le 04/11/2013

R.111-3 de Pont-du-Château approuvé le 05/01/1988

ANNEXE 1

à l'Arrêté DDT/SPAR/BPR 2017-039 en date du 18 décembre 2017

modifiant l'arrêté DDPP/SSC/2013-36 du 1er juillet 2013

relatif à l'information des acquéreurs et des locataires de biens immobiliers
sur les risques naturels, miniers et technologiques majeurs

INSEE	Commune	Risque	Date début	Date fin	Date arrêté	Date JO
63284	Pont-du-Château	Phénomène lié à l'atmosphère - Tempête et grains (vent) - Tempête (vent)	06/11/1982	11/11/1982	18/11/1982	19/11/1982
		Mouvement de terrain - Tassements différentiels	01/05/1989	31/12/1991	31/07/1992	18/08/1992
		Inondation - Par ruissellement et coulée de boue	26/06/1990	27/06/1990	07/12/1990	19/12/1990
		Inondation - Par une crue (débordement de cours d'eau)	26/06/1990	27/06/1990	07/12/1990	19/12/1990
		Mouvement de terrain - Tassements différentiels	01/01/1992	31/10/1997	09/04/1998	23/04/1998
		Inondation - Par ruissellement et coulée de boue	09/06/1992	12/06/1992	04/02/1993	27/02/1993
		Inondation - Par une crue (débordement de cours d'eau)	09/06/1992	12/06/1992	04/02/1993	27/02/1993
		Inondation - Par ruissellement et coulée de boue	04/11/1994	06/11/1994	21/11/1994	25/11/1994
		Inondation - Par une crue (débordement de cours d'eau)	04/11/1994	06/11/1994	21/11/1994	25/11/1994
		Mouvement de terrain - Tassements différentiels	01/06/1998	30/09/1999	27/12/2000	29/12/2000
		Mouvement de terrain	25/12/1999	29/12/1999	29/12/1999	30/12/1999
		Inondation - Par ruissellement et coulée de boue	25/12/1999	29/12/1999	29/12/1999	30/12/1999
		Inondation - Par une crue (débordement de cours d'eau)	25/12/1999	29/12/1999	29/12/1999	30/12/1999
		Mouvement de terrain - Tassements différentiels	01/01/2000	30/09/2001	01/08/2002	22/08/2002
Inondation - Par ruissellement et coulée de boue	01/12/2003	05/12/2003	12/12/2003	13/12/2003		
Inondation - Par une crue (débordement de cours d'eau)	01/12/2003	05/12/2003	12/12/2003	13/12/2003		
Inondation	03/11/2008	03/11/2008	09/02/2009	13/02/2009		

63_DDT_Direction Départementale des Territoires du
Puy-de-Dôme

63-2019-09-02-057

Arrêté n° 2019-278_Pontgibaud

Arrêté relatif à l'état des risques naturels, miniers ou technologiques majeurs, sismicité, potentiel radon et sols pollués, de biens immobiliers.

DIRECTION DÉPARTEMENTALE DES TERRITOIRES
SERVICE PROSPECTIVE AMÉNAGEMENT RISQUES

ARRÊTÉ N° 2019-278
relatif à l'état des risques naturels,
miniers ou technologiques majeurs,
sismicité, potentiel radon et sols pollués,
de biens immobiliers situés
sur la commune de : PONTGIBAUD

La Préfète du Puy-de-Dôme
Chevalier de l'Ordre National du Mérite

VU le Code Général des Collectivités Territoriales ;

VU le Code de l'Environnement, notamment les articles L 125-5 et R 125-23 à R 125-27 ;

VU le décret n° 2010-1254 du 22 octobre 2010 relatif à la prévention des risques ;

VU le décret n° 2010-1255 du 22 octobre 2010 portant délimitation des zones de sismicité du territoire français ;

VU l'arrêté du 27 juin 2018 portant délimitation des zones à potentiel radon du territoire français ;

VU le code la construction et de l'habitation, notamment ses articles L.271-4 et L.271-5 ;

VU l'arrêté DDT/SPAR/BPR/2018-001, relatif à l'état des risques naturels, miniers et technologiques majeurs de biens immobiliers ;

VU l'arrêté DDPP/SSC/2013-327 du 1er juillet 2013 et les arrêtés modificatifs relatifs à l'état des risques naturels, miniers et technologiques majeurs de biens immobiliers situés sur la commune de : PONTGIBAUD ;

VU l'arrêté du 5 août 2014 nommant M. Armand SANSÉAU, Directeur départemental des territoires pour le département du Puy-de-Dôme,

VU l'arrêté du 14 décembre 2018 portant délégation de signature à Monsieur Armand SANSÉAU,

VU l'arrêté n° 2019-012 du 14 décembre 2018 portant subdélégation de signature à Madame Manuelle DUPUY,

SUR proposition de Monsieur le Directeur Départemental des Territoires,

ARRÊTE

ARTICLE 1^{er} : Les éléments nécessaires à l'élaboration de l'état des risques et pollutions pour l'information des acquéreurs et locataires de biens immobiliers situés dans la commune de : PONTGIBAUD, sont consignés, pour cette commune, dans le dossier communal d'informations annexé au présent arrêté.

ARTICLE 2 : Ce dossier comprend :

- la fiche communale d'information sur les risques et les pollutions qui indiquent les documents réglementaires prescrits ou approuvés sur la commune, le niveau de sismicité réglementaire et le niveau de la zone à potentiel radons de la commune,
- la liste des arrêtés de reconnaissance de l'état de catastrophes naturelles.

ARTICLE 3 : Le présent arrêté et le dossier communal d'informations sont librement consultables à la Mairie, en Préfecture ou à la Sous-Préfecture concernée et accessibles sur le site internet de la Préfecture : www.puy-de-dome.gouv.fr. Ils sont adressés à la chambre départementale des notaires.

ARTICLE 4 : Le présent arrêté sera affiché en Mairie et publié au recueil des actes administratifs de l'État dans le département.

ARTICLE 5 : L'arrêté DDPP/SSC/2013-327 du 1er juillet 2013 relatif à l'état des risques et des pollutions de biens immobiliers situés sur la commune de : PONTGIBAUD, les arrêtés modificatifs et leurs annexes sont abrogés.

ARTICLE 6 : Mesdames et Messieurs la Secrétaire générale de la Préfecture du Puy-de-Dôme, le Directeur de cabinet de la Préfète du Puy-de-Dôme, les Sous-Préfets d'arrondissement, et le Maire de la commune sont chargés, chacun en ce qui les concerne, de l'application du présent arrêté.

Fait à Clermont-Ferrand, le - 2 SEP. 2019
Pour la Préfète,

Le Directeur départemental des territoires,


Armand SANSÉAU

Préfète du Puy-de-Dôme

	Commune de : PONTGIBAUD	N°INSEE : 63285
--	-------------------------	--------------------

Fiche communale d'information sur les risques et les pollutions
(aléas naturels, miniers ou technologiques, sismicité, potentiel radon et sols pollués)

Annexe à l'arrêté préfectoral		
N° DDPP/SSC/2013-327	Du 1er juillet 2013	mis à jour le
Situation de la commune au regard d'un ou plusieurs plans de prévention des risques naturels (PPRN)		
La commune est concernée par le périmètre d'un ou plusieurs PPRN	Oui/Non : Non	
Si la commune est concernée, les documents sont disponibles sur le site : http://www.puy-de-dome.gouv.fr		

Situation de la commune au regard d'un plan de prévention des risques miniers (PPRm)	
La commune est concernée par le périmètre d'un PPRm	Oui/Non : Non
Si la commune est concernée, les documents sont disponibles sur le site : http://www.puy-de-dome.gouv.fr	

Situation de la commune au regard d'un plan de prévention des risques technologiques (PPRt)	
La commune est concernée par le périmètre d'un PPRt	Oui/Non : Non
Si la commune est concernée, les documents sont disponibles sur le site : http://www.puy-de-dome.gouv.fr	

Situation de la commune au regard du zonage sismique réglementaire défini par le décret n° 2010- 1255 du 22 octobre 2010 portant délimitation des zones de sismicité du territoire français.	
La commune se situe en zone de sismicité classée	Zone Modérée

Situation de la commune au regard d'un zonage réglementaire à potentiel radon défini par l'arrêté du 27 juin 2018 portant délimitation des zones à potentiel radon du territoire français.

La commune est classée à potentiel radon de niveau 1

Information relative à la pollution des sols

Consulter obligatoirement les deux sites suivants :

- Géorisques : georisques@developpement-durable.gouv.fr
- Services de l'État dans le Puy-de-Dôme : <http://www.puy-de-dome.gouv.fr>

Arrêté portant ou ayant porté reconnaissance de l'état de catastrophe naturelle ou technologique

Informations disponibles sur le site internet des services de l'État dans le Puy-de-Dôme: <http://www.puy-de-dome.gouv.fr> dans la rubrique "information acquéreur locataire" (IAL)

ou en annexe de ce document.

Documents de référence permettant la définition des travaux prescrits et les cartographies relatives au zonage réglementaire permettant la localisation des immeubles au regard des risques encourus en application du Code de l'environnement : articles R.125-23, 24, 26 et R.563-4.

Informations disponibles sur le site internet des services de l'État dans le Puy-de-Dôme: <http://www.puy-de-dome.gouv.fr/> dans la rubrique "les plans de prévention des risques" (PPR).

ou sur le site cartographique:

<http://carto.geo-ide.application.developpement-durable.gouv.fr/822/IAL63.map>

Pour information : d'autres risques non réglementaires peuvent concerner le bien immobilier.

Les informations sont disponibles sur le site :

<http://carto.geo-ide.application.developpement-durable.gouv.fr/822/IAL63.map>



N° INSEE : 63285
Arrondissement :
RIOM

**Dossier Communal d'Information
à destination des acquéreurs et des locataires de biens immobiliers
sur les risques et les pollutions**

Commune de : PONTGIBAUD

Contenu du dossier :

Arrêtés préfectoraux d'Information Acquéreurs Locataires (IAL)

Fiche communale d'informations sur les risques et les pollutions et ses pièces jointes :

Liste des arrêtés de reconnaissance de l'état de catastrophe naturelle ou technologique concernant la commune

Sismicité : niveau de sismicité réglementaire attaché à la commune

Radon : situation de la commune au regard d'un zonage réglementaire à potentiel radon

ANNEXE 1

à l'Arrêté DDT/SPAR/BPR 2017-039 en date du 18 décembre 2017

modifiant l'arrêté DDPP/SSC/2013-36 du 1er juillet 2013

relatif à l'information des acquéreurs et des locataires de biens immobiliers
sur les risques naturels, miniers et technologiques majeurs

INSEE	Commune	Risque	Date début	Date fin	Date arrêté	Date JO
		Phénomène lié à l'atmosphère - Tempête et grains (vent) - Tempête (vent)	06/11/1982	11/11/1982	18/11/1982	19/11/1982
		Inondation - Par ruissellement et coulée de boue	15/03/1988	22/03/1988	10/06/1988	19/06/1988
		Inondation - Par une crue (débordement de cours d'eau)	15/03/1988	22/03/1988	10/06/1988	19/06/1988
		Inondation - Par ruissellement et coulée de boue	04/06/1992	06/06/1992	04/02/1993	27/02/1993
		Inondation - Par une crue (débordement de cours d'eau)	04/06/1992	06/06/1992	04/02/1993	27/02/1993
		Inondation - Par ruissellement et coulée de boue	09/06/1992	12/06/1992	04/02/1993	27/02/1993
		Inondation - Par une crue (débordement de cours d'eau)	09/06/1992	12/06/1992	04/02/1993	27/02/1993
		Inondation - Par une crue (débordement de cours d'eau)	04/11/1994	06/11/1994	21/11/1994	25/11/1994
		Inondation - Par ruissellement et coulée de boue	04/11/1994	06/11/1994	21/11/1994	25/11/1994
		Mouvement de terrain	25/12/1999	29/12/1999	29/12/1999	30/12/1999
		Inondation - Par ruissellement et coulée de boue	25/12/1999	29/12/1999	29/12/1999	30/12/1999
		Inondation - Par une crue (débordement de cours d'eau)	25/12/1999	29/12/1999	29/12/1999	30/12/1999
		Inondation - Par ruissellement et coulée de boue	03/02/2003	03/02/2003	03/10/2003	19/10/2003
		Inondation - Par une crue (débordement de cours d'eau)	03/02/2003	03/02/2003	03/10/2003	19/10/2003
		Inondation - Par ruissellement et coulée de boue	19/07/2007	20/07/2007	10/01/2008	13/01/2008
63285	Pontgibaud					

63_DDT_Direction Départementale des Territoires du
Puy-de-Dôme

63-2019-09-02-058

Arrêté n° 2019-279_Pouzol

Arrêté relatif à l'état des risques naturels, miniers ou technologiques majeurs, sismicité, potentiel radon et sols pollués, de biens immobiliers.



PRÉFÈTE DU PUY-DE-DÔME

DIRECTION DÉPARTEMENTALE DES TERRITOIRES
SERVICE PROSPECTIVE AMÉNAGEMENT RISQUES

ARRÊTÉ N° 2019-279
relatif à l'état des risques naturels,
miniers ou technologiques majeurs,
sismicité, potentiel radon et sols pollués,
de biens immobiliers situés
sur la commune de : POUZOL

La Préfète du Puy-de-Dôme
Chevalier de l'Ordre National du Mérite

VU le Code Général des Collectivités Territoriales ;

VU le Code de l'Environnement, notamment les articles L 125-5 et R 125-23 à R 125-27 ;

VU le décret n° 2010-1254 du 22 octobre 2010 relatif à la prévention des risques ;

VU le décret n° 2010-1255 du 22 octobre 2010 portant délimitation des zones de sismicité du territoire français ;

VU l'arrêté du 27 juin 2018 portant délimitation des zones à potentiel radon du territoire français ;

VU le code la construction et de l'habitation, notamment ses articles L.271-4 et L.271-5 ;

VU l'arrêté DDT/SPAR/BPR/2018-001, relatif à l'état des risques naturels, miniers et technologiques majeurs de biens immobiliers ;

VU l'arrêté DDPP/SSC/2013-328 du 1er juillet 2013 et les arrêtés modificatifs relatifs à l'état des risques naturels, miniers et technologiques majeurs de biens immobiliers situés sur la commune de : POUZOL ;

VU l'arrêté du 5 août 2014 nommant M. Armand SANSEAU, Directeur départemental des territoires pour le département du Puy-de-Dôme,

VU l'arrêté du 14 décembre 2018 portant délégation de signature à Monsieur Armand SANSEAU,

VU l'arrêté n° 2019-012 du 14 décembre 2018 portant subdélégation de signature à Madame Manuelle DUPUY,

SUR proposition de Monsieur le Directeur Départemental des Territoires,

ARRÊTE

ARTICLE 1^{er} : Les éléments nécessaires à l'élaboration de l'état des risques et pollutions pour l'information des acquéreurs et locataires de biens immobiliers situés dans la commune de : POUZOL, sont consignés, pour cette commune, dans le dossier communal d'informations annexé au présent arrêté.

ARTICLE 2 : Ce dossier comprend :

- la fiche communale d'information sur les risques et les pollutions qui indiquent les documents réglementaires prescrits ou approuvés sur la commune, le niveau de sismicité réglementaire et le niveau de la zone à potentiel radons de la commune,
- la liste des arrêtés de reconnaissance de l'état de catastrophes naturelles.

ARTICLE 3 : Le présent arrêté et le dossier communal d'informations sont librement consultables à la Mairie, en Préfecture ou à la Sous-Préfecture concernée et accessibles sur le site internet de la Préfecture : www.puy-de-dome.gouv.fr. Ils sont adressés à la chambre départementale des notaires.

ARTICLE 4 : Le présent arrêté sera affiché en Mairie et publié au recueil des actes administratifs de l'État dans le département.

ARTICLE 5 : L'arrêté DDPP/SSC/2013-328 du 1er juillet 2013 relatif à l'état des risques et des pollutions de biens immobiliers situés sur la commune de : POUZOL, les arrêtés modificatifs et leurs annexes sont abrogés.

ARTICLE 6 : Mesdames et Messieurs la Secrétaire générale de la Préfecture du Puy-de-Dôme, le Directeur de cabinet de la Préfète du Puy-de-Dôme, les Sous-Préfets d'arrondissement, et le Maire de la commune sont chargés, chacun en ce qui les concerne, de l'application du présent arrêté.

Fait à Clermont-Ferrand, le **- 2 SEP. 2019**

Pour la Préfète,

Le Directeur départemental des territoires,


Armand SANSEAU

Préfète du Puy-de-Dôme

	Commune de : POUZOL	N°INSEE : 63286
--	----------------------------	---------------------------

Fiche communale d'information sur les risques et les pollutions
(aléas naturels, miniers ou technologiques, sismicité, potentiel radon et sols pollués)

Annexe à l'arrêté préfectoral		
N° DDPP/SSC/2013-328	Du 1er juillet 2013	mis à jour le
Situation de la commune au regard d'un ou plusieurs plans de prévention des risques naturels (PPRN)		
La commune est concernée par le périmètre d'un ou plusieurs PPRN	Oui/Non : Non	
Si la commune est concernée, les documents sont disponibles sur le site : http://www.puy-de-dome.gouv.fr		

Situation de la commune au regard d'un plan de prévention des risques miniers (PPRm)	
La commune est concernée par le périmètre d'un PPRm	Oui/Non : Non
Si la commune est concernée, les documents sont disponibles sur le site : http://www.puy-de-dome.gouv.fr	

Situation de la commune au regard d'un plan de prévention des risques technologiques (PPRt)	
La commune est concernée par le périmètre d'un PPRt	Oui/Non : Non
Si la commune est concernée, les documents sont disponibles sur le site : http://www.puy-de-dome.gouv.fr	

Situation de la commune au regard du zonage sismique réglementaire défini par le décret n° 2010- 1255 du 22 octobre 2010 portant délimitation des zones de sismicité du territoire français.	
La commune se situe en zone de sismicité classée	Zone Modérée

Situation de la commune au regard d'un zonage réglementaire à potentiel radon défini par l'arrêté du 27 juin 2018 portant délimitation des zones à potentiel radon du territoire français.

La commune est classée à potentiel radon de niveau 3

Information relative à la pollution des sols

Consulter obligatoirement les deux sites suivants :

- Géorisques : georisques@developpement-durable.gouv.fr
- Services de l'État dans le Puy-de-Dôme : <http://www.puy-de-dome.gouv.fr>

Arrêté portant ou ayant porté reconnaissance de l'état de catastrophe naturelle ou technologique

Informations disponibles sur le site internet des services de l'État dans le Puy-de-Dôme: <http://www.puy-de-dome.gouv.fr> dans la rubrique "information acquéreur locataire" (IAL)

ou en annexe de ce document.

Documents de référence permettant la définition des travaux prescrits et les cartographies relatives au zonage réglementaire permettant la localisation des immeubles au regard des risques encourus en application du Code de l'environnement : articles R.125-23, 24, 26 et R.563-4.

Informations disponibles sur le site internet des services de l'État dans le Puy-de-Dôme: <http://www.puy-de-dome.gouv.fr/> dans la rubrique "les plans de prévention des risques" (PPR).

ou sur le site cartographique:

<http://carto.geo-ide.application.developpement-durable.gouv.fr/822/IAL63.map>

Pour information : d'autres risques non réglementaires peuvent concerner le bien immobilier.

Les informations sont disponibles sur le site :

<http://carto.geo-ide.application.developpement-durable.gouv.fr/822/IAL63.map>



N° INSEE : 63286
Arrondissement :
RIOM

**Dossier Communal d'Information
à destination des acquéreurs et des locataires de biens immobiliers
sur les risques et les pollutions**

Commune de : POUZOL

Contenu du dossier :

Arrêtés préfectoraux d'Information Acquéreurs Locataires (IAL)

Fiche communale d'informations sur les risques et les pollutions et ses pièces jointes :

Liste des arrêtés de reconnaissance de l'état de catastrophe naturelle ou technologique concernant la commune

Sismicité : niveau de sismicité réglementaire attaché à la commune

Radon : situation de la commune au regard d'un zonage réglementaire à potentiel radon

ANNEXE 1

à l'Arrêté DDT/SPAR/BPR 2017-039 en date du 18 décembre 2017

modifiant l'arrêté DDPP/SSC/2013-36 du 1er juillet 2013
relatif à l'information des acquéreurs et des locataires de biens immobiliers
sur les risques naturels, miniers et technologiques majeurs

INSEE	Commune	Risque	Date début	Date fin	Date arrêté	Date JO
63286	Pouzol	Phénomène lié à l'atmosphère - Tempête et grains (vent) - Tempête (vent)	06/11/1982	11/11/1982	18/11/1982	19/11/1982
		Mouvement de terrain	25/12/1999	29/12/1999	29/12/1999	30/12/1999
		Inondation - Par ruissellement et coulée de boue	25/12/1999	29/12/1999	29/12/1999	30/12/1999
		Inondation - Par une crue (débordement de cours d'eau)	25/12/1999	29/12/1999	29/12/1999	30/12/1999

63_DDT_Direction Départementale des Territoires du
Puy-de-Dôme

63-2019-09-02-059

Arrêté n° 2019-281_Prompsat

Arrêté relatif à l'état des risques naturels, miniers ou technologiques majeurs, sismicité, potentiel radon et sols pollués, de biens immobiliers.

DIRECTION DÉPARTEMENTALE DES TERRITOIRES
SERVICE PROSPECTIVE AMÉNAGEMENT RISQUES

ARRÊTÉ N° 2019-281
relatif à l'état des risques naturels,
miniers ou technologiques majeurs,
sismicité, potentiel radon et sols pollués,
de biens immobiliers situés
sur la commune de : PROMPSAT

La Préfète du Puy-de-Dôme
Chevalier de l'Ordre National du Mérite

VU le Code Général des Collectivités Territoriales ;

VU le Code de l'Environnement, notamment les articles L 125-5 et R 125-23 à R 125-27 ;

VU le décret n° 2010-1254 du 22 octobre 2010 relatif à la prévention des risques ;

VU le décret n° 2010-1255 du 22 octobre 2010 portant délimitation des zones de sismicité du territoire français ;

VU l'arrêté du 27 juin 2018 portant délimitation des zones à potentiel radon du territoire français ;

VU le code la construction et de l'habitation, notamment ses articles L.271-4 et L.271-5 ;

VU l'arrêté DDT/SPAR/BPR/2018-001, relatif à l'état des risques naturels, miniers et technologiques majeurs de biens immobiliers ;

VU l'arrêté DDPP/SSC/2013-329 du 1er juillet 2013 et les arrêtés modificatifs relatifs à l'état des risques naturels, miniers et technologiques majeurs de biens immobiliers situés sur la commune de : PROMPSAT ;

VU l'arrêté du 5 août 2014 nommant M. Armand SANSÉAU, Directeur départemental des territoires pour le département du Puy-de-Dôme,

VU l'arrêté du 14 décembre 2018 portant délégation de signature à Monsieur Armand SANSÉAU,

VU l'arrêté n° 2019-012 du 14 décembre 2018 portant subdélégation de signature à Madame Manuelle DUPUY,

SUR proposition de Monsieur le Directeur Départemental des Territoires,

ARRÊTE

ARTICLE 1^{er} : Les éléments nécessaires à l'élaboration de l'état des risques et pollutions pour l'information des acquéreurs et locataires de biens immobiliers situés dans la commune de : PROMPSAT, sont consignés, pour cette commune, dans le dossier communal d'informations annexé au présent arrêté.

ARTICLE 2 : Ce dossier comprend :

- la fiche communale d'information sur les risques et les pollutions qui indiquent les documents réglementaires prescrits ou approuvés sur la commune, le niveau de sismicité réglementaire et le niveau de la zone à potentiel radons de la commune,
- la liste des arrêtés de reconnaissance de l'état de catastrophes naturelles.

ARTICLE 3 : Le présent arrêté et le dossier communal d'informations sont librement consultables à la Mairie, en Préfecture ou à la Sous-Préfecture concernée et accessibles sur le site internet de la Préfecture : www.puy-de-dome.gouv.fr. Ils sont adressés à la chambre départementale des notaires.

ARTICLE 4 : Le présent arrêté sera affiché en Mairie et publié au recueil des actes administratifs de l'État dans le département.

ARTICLE 5 : L'arrêté DDPP/SSC/2013-329 du 1er juillet 2013 relatif à l'état des risques et des pollutions de biens immobiliers situés sur la commune de : PROMPSAT, les arrêtés modificatifs et leurs annexes sont abrogés.

ARTICLE 6 : Mesdames et Messieurs la Secrétaire générale de la Préfecture du Puy-de-Dôme, le Directeur de cabinet de la Préfète du Puy-de-Dôme, les Sous-Préfets d'arrondissement, et le Maire de la commune sont chargés, chacun en ce qui les concerne, de l'application du présent arrêté.

Fait à Clermont-Ferrand, le **- 2 SEP. 2019**
Pour la Préfète,

Le Directeur départemental des territoires,


Armand SANSÉAU



Préfète du Puy-de-Dôme

	Commune de : PROMPSAT	N°INSEE : 63288
--	-----------------------	--------------------

Fiche communale d'information sur les risques et les pollutions
(aléas naturels, miniers ou technologiques, sismicité, potentiel radon et sols pollués)

Annexe à l'arrêté préfectoral		
N° DDPP/SSC/2013-329	Du 1er juillet 2013	mis à jour le
Situation de la commune au regard d'un ou plusieurs plans de prévention des risques naturels (PPRN)		
La commune est concernée par le périmètre d'un ou plusieurs PPRN	Oui/Non : Non	
Si la commune est concernée, les documents sont disponibles sur le site : http://www.puy-de-dome.gouv.fr		

Situation de la commune au regard d'un plan de prévention des risques miniers (PPRm)	
La commune est concernée par le périmètre d'un PPRm	Oui/Non : Non
Si la commune est concernée, les documents sont disponibles sur le site : http://www.puy-de-dome.gouv.fr	

Situation de la commune au regard d'un plan de prévention des risques technologiques (PPRt)	
La commune est concernée par le périmètre d'un PPRt	Oui/Non : Non
Si la commune est concernée, les documents sont disponibles sur le site : http://www.puy-de-dome.gouv.fr	

Situation de la commune au regard du zonage sismique réglementaire défini par le décret n° 2010- 1255 du 22 octobre 2010 portant délimitation des zones de sismicité du territoire français.	
La commune se situe en zone de sismicité classée	Zone Modérée

Situation de la commune au regard d'un zonage réglementaire à potentiel radon défini par l'arrêté du 27 juin 2018 portant délimitation des zones à potentiel radon du territoire français.

La commune est classée à potentiel radon de niveau 3

Information relative à la pollution des sols

Consulter obligatoirement les deux sites suivants :

- Géorisques : georisques@developpement-durable.gouv.fr
- Services de l'État dans le Puy-de-Dôme : <http://www.puy-de-dome.gouv.fr>

Arrêté portant ou ayant porté reconnaissance de l'état de catastrophe naturelle ou technologique

Informations disponibles sur le site internet des services de l'État dans le Puy-de-Dôme: <http://www.puy-de-dome.gouv.fr> dans la rubrique "information acquéreur locataire" (IAL)

ou en annexe de ce document.

Documents de référence permettant la définition des travaux prescrits et les cartographies relatives au zonage réglementaire permettant la localisation des immeubles au regard des risques encourus en application du Code de l'environnement : articles R.125-23, 24, 26 et R.563-4.

Informations disponibles sur le site internet des services de l'État dans le Puy-de-Dôme: <http://www.puy-de-dome.gouv.fr/> dans la rubrique "les plans de prévention des risques" (PPR).

ou sur le site cartographique:

<http://carto.geo-ide.application.developpement-durable.gouv.fr/822/IAL63.map>

Pour information : d'autres risques non réglementaires peuvent concerner le bien immobilier.

Les informations sont disponibles sur le site :

<http://carto.geo-ide.application.developpement-durable.gouv.fr/822/IAL63.map>



N° INSEE : 63288
Arrondissement :
RIOM

**Dossier Communal d'Information
à destination des acquéreurs et des locataires de biens immobiliers
sur les risques et les pollutions**

Commune de : PROMPSAT

Contenu du dossier :

Arrêtés préfectoraux d'Information Acquéreurs Locataires (IAL)

Fiche communale d'informations sur les risques et les pollutions et ses pièces jointes :

Liste des arrêtés de reconnaissance de l'état de catastrophe naturelle ou technologique concernant la commune

Sismicité : niveau de sismicité réglementaire attaché à la commune

Radon : situation de la commune au regard d'un zonage réglementaire à potentiel radon

ANNEXE 1

à l'Arrêté DDT/SPAR/BPR 2017-039 en date du 18 décembre 2017

modifiant l'arrêté DDPP/SSC/2013-36 du 1er juillet 2013
relatif à l'information des acquéreurs et des locataires de biens immobiliers
sur les risques naturels, miniers et technologiques majeurs

INSEE	Commune	Risque	Date début	Date fin	Date arrêté	Date JO
63288	Prompsat	Phénomène lié à l'atmosphère - Tempête et grains (vent) - Tempête (vent)	06/11/1982	11/11/1982	18/11/1982	19/11/1982
		Inondation - Par ruissellement et coulée de boue	10/06/1984	10/06/1984	21/09/1984	18/10/1984
		Inondation - Par une crue (débordement de cours d'eau)	10/06/1984	10/06/1984	21/09/1984	18/10/1984
		Mouvement de terrain	25/12/1999	29/12/1999	29/12/1999	30/12/1999
		Inondation - Par ruissellement et coulée de boue	25/12/1999	29/12/1999	29/12/1999	30/12/1999
		Inondation - Par une crue (débordement de cours d'eau)	25/12/1999	29/12/1999	29/12/1999	30/12/1999

63_DDT_Direction Départementale des Territoires du
Puy-de-Dôme

63-2019-09-02-060

Arrêté n° 2019-282_Prondines

Arrêté relatif à l'état des risques naturels, miniers ou technologiques majeurs, sismicité, potentiel radon et sols pollués, de biens immobiliers.



PRÉFÈTE DU PUY-DE-DÔME

DIRECTION DÉPARTEMENTALE DES TERRITOIRES
SERVICE PROSPECTIVE AMÉNAGEMENT RISQUES

ARRÊTÉ N° 2019-282
relatif à l'état des risques naturels,
miniers ou technologiques majeurs,
sismicité, potentiel radon et sols pollués,
de biens immobiliers situés
sur la commune de : PRONDINES

La Préfète du Puy-de-Dôme
Chevalier de l'Ordre National du Mérite

VU le Code Général des Collectivités Territoriales ;

VU le Code de l'Environnement, notamment les articles L 125-5 et R 125-23 à R 125-27 ;

VU le décret n° 2010-1254 du 22 octobre 2010 relatif à la prévention des risques ;

VU le décret n° 2010-1255 du 22 octobre 2010 portant délimitation des zones de sismicité du territoire français ;

VU l'arrêté du 27 juin 2018 portant délimitation des zones à potentiel radon du territoire français ;

VU le code la construction et de l'habitation, notamment ses articles L.271-4 et L.271-5 ;

VU l'arrêté DDT/SPAR/BPR/2018-001, relatif à l'état des risques naturels, miniers et technologiques majeurs de biens immobiliers ;

VU l'arrêté DDPP/SSC/2013-330 du 1er juillet 2013 et les arrêtés modificatifs relatifs à l'état des risques naturels, miniers et technologiques majeurs de biens immobiliers situés sur la commune de : PRONDINES ;

VU l'arrêté du 5 août 2014 nommant M. Armand SANSÉAU, Directeur départemental des territoires pour le département du Puy-de-Dôme,

VU l'arrêté du 14 décembre 2018 portant délégation de signature à Monsieur Armand SANSÉAU,

VU l'arrêté n° 2019-012 du 14 décembre 2018 portant subdélégation de signature à Madame Manuelle DUPUY,

SUR proposition de Monsieur le Directeur Départemental des Territoires,

ARRÊTE

ARTICLE 1^{er} : Les éléments nécessaires à l'élaboration de l'état des risques et pollutions pour l'information des acquéreurs et locataires de biens immobiliers situés dans la commune de : PRONDINES, sont consignés, pour cette commune, dans le dossier communal d'informations annexé au présent arrêté.

ARTICLE 2 : Ce dossier comprend :

- la fiche communale d'information sur les risques et les pollutions qui indiquent les documents réglementaires prescrits ou approuvés sur la commune, le niveau de sismicité réglementaire et le niveau de la zone à potentiel radons de la commune,
- la liste des arrêtés de reconnaissance de l'état de catastrophes naturelles.

ARTICLE 3 : Le présent arrêté et le dossier communal d'informations sont librement consultables à la Mairie, en Préfecture ou à la Sous-Préfecture concernée et accessibles sur le site internet de la Préfecture : www.puy-de-dome.gouv.fr. Ils sont adressés à la chambre départementale des notaires.

ARTICLE 4 : Le présent arrêté sera affiché en Mairie et publié au recueil des actes administratifs de l'État dans le département.

ARTICLE 5 : L'arrêté DDPP/SSC/2013-330 du 1er juillet 2013 relatif à l'état des risques et des pollutions de biens immobiliers situés sur la commune de : PRONDINES, les arrêtés modificatifs et leurs annexes sont abrogés.

ARTICLE 6 : Mesdames et Messieurs la Secrétaire générale de la Préfecture du Puy-de-Dôme, le Directeur de cabinet de la Préfète du Puy-de-Dôme, les Sous-Préfets d'arrondissement, et le Maire de la commune sont chargés, chacun en ce qui les concerne, de l'application du présent arrêté.

Fait à Clermont-Ferrand, le **- 2 SEP. 2019**
Pour la Préfète,

Le Directeur départemental des territoires,


Armand SANSÉAU



Préfète du Puy-de-Dôme

	Commune de : PRONDINES	N°INSEE : 63289
--	------------------------	--------------------

Fiche communale d'information sur les risques et les pollutions
(aléas naturels, miniers ou technologiques, sismicité, potentiel radon et sols pollués)

Annexe à l'arrêté préfectoral		
N° DDPP/SSC/2013-330	Du 1er juillet 2013	mis à jour le
Situation de la commune au regard d'un ou plusieurs plans de prévention des risques naturels (PPRN)		
La commune est concernée par le périmètre d'un ou plusieurs PPRN	Oui/Non : Non	
Si la commune est concernée, les documents sont disponibles sur le site : http://www.puy-de-dome.gouv.fr		

Situation de la commune au regard d'un plan de prévention des risques miniers (PPRm)	
La commune est concernée par le périmètre d'un PPRm	Oui/Non : Non
Si la commune est concernée, les documents sont disponibles sur le site : http://www.puy-de-dome.gouv.fr	

Situation de la commune au regard d'un plan de prévention des risques technologiques (PPRt)	
La commune est concernée par le périmètre d'un PPRt	Oui/Non : Non
Si la commune est concernée, les documents sont disponibles sur le site : http://www.puy-de-dome.gouv.fr	

Situation de la commune au regard du zonage sismique réglementaire défini par le décret n° 2010- 1255 du 22 octobre 2010 portant délimitation des zones de sismicité du territoire français.	
La commune se situe en zone de sismicité classée	Zone Faible

Situation de la commune au regard d'un zonage réglementaire à potentiel radon défini par l'arrêté du 27 juin 2018 portant délimitation des zones à potentiel radon du territoire français.

La commune est classée à potentiel radon de niveau 3

Information relative à la pollution des sols

Consulter obligatoirement les deux sites suivants :

- Géorisques : georisques@developpement-durable.gouv.fr
- Services de l'État dans le Puy-de-Dôme : <http://www.puy-de-dome.gouv.fr>

Arrêté portant ou ayant porté reconnaissance de l'état de catastrophe naturelle ou technologique

Informations disponibles sur le site internet des services de l'État dans le Puy-de-Dôme: <http://www.puy-de-dome.gouv.fr> dans la rubrique "information acquéreur locataire" (IAL)

ou en annexe de ce document.

Documents de référence permettant la définition des travaux prescrits et les cartographies relatives au zonage réglementaire permettant la localisation des immeubles au regard des risques encourus en application du Code de l'environnement : articles R.125-23, 24, 26 et R.563-4.

Informations disponibles sur le site internet des services de l'État dans le Puy-de-Dôme: <http://www.puy-de-dome.gouv.fr/> dans la rubrique "les plans de prévention des risques" (PPR).

ou sur le site cartographique:

<http://carto.geo-ide.application.developpement-durable.gouv.fr/822/IAL63.map>

Pour information : d'autres risques non réglementaires peuvent concerner le bien immobilier.

Les informations sont disponibles sur le site :

<http://carto.geo-ide.application.developpement-durable.gouv.fr/822/IAL63.map>



N° INSEE : 63289
Arrondissement :
RIOM

**Dossier Communal d'Information
à destination des acquéreurs et des locataires de biens immobiliers
sur les risques et les pollutions**

Commune de : PRONDINES

Contenu du dossier :

Arrêtés préfectoraux d'Information Acquéreurs Locataires (IAL)

Fiche communale d'informations sur les risques et les pollutions et ses pièces jointes :

Liste des arrêtés de reconnaissance de l'état de catastrophe naturelle ou technologique concernant la commune

Sismicité : niveau de sismicité réglementaire attaché à la commune

Radon : situation de la commune au regard d'un zonage réglementaire à potentiel radon

ANNEXE 1

à l'Arrêté DDT/SPAR/BPR 2017-039 en date du 18 décembre 2017

modifiant l'arrêté DDPP/SSC/2013-36 du 1er juillet 2013
relatif à l'information des acquéreurs et des locataires de biens immobiliers
sur les risques naturels, miniers et technologiques majeurs

INSEE	Commune	Risque	Date début	Date fin	Date arrêté	Date JO
63289	Prondines	Phénomène lié à l'atmosphère - Tempête et grains (vent) - Tempête (vent)	06/11/1982	11/11/1982	18/11/1982	19/11/1982
		Mouvement de terrain	25/12/1999	29/12/1999	29/12/1999	30/12/1999
		Inondation - Par ruissellement et coulée de boue	25/12/1999	29/12/1999	29/12/1999	30/12/1999
		Inondation - Par une crue (débordement de cours d'eau)	25/12/1999	29/12/1999	29/12/1999	30/12/1999

63_DDT_Direction Départementale des Territoires du
Puy-de-Dôme

63-2019-09-02-061

Arrêté n° 2019-283_Pulvérières

Arrêté relatif à l'état des risques naturels, miniers ou technologiques majeurs, sismicité, potentiel radon et sols pollués, de biens immobiliers

DIRECTION DÉPARTEMENTALE DES TERRITOIRES
SERVICE PROSPECTIVE AMÉNAGEMENT RISQUES

ARRÊTÉ N° 2019-283
relatif à l'état des risques naturels,
miniers ou technologiques majeurs,
sismicité, potentiel radon et sols pollués,
de biens immobiliers situés
sur la commune de : PULVÉRIÈRES

La Préfète du Puy-de-Dôme
Chevalier de l'Ordre National du Mérite

VU le Code Général des Collectivités Territoriales ;

VU le Code de l'Environnement, notamment les articles L 125-5 et R 125-23 à R 125-27 ;

VU le décret n° 2010-1254 du 22 octobre 2010 relatif à la prévention des risques ;

VU le décret n° 2010-1255 du 22 octobre 2010 portant délimitation des zones de sismicité du territoire français ;

VU l'arrêté du 27 juin 2018 portant délimitation des zones à potentiel radon du territoire français ;

VU le code la construction et de l'habitation, notamment ses articles L.271-4 et L.271-5 ;

VU l'arrêté DDT/SPAR/BPR/2018-001, relatif à l'état des risques naturels, miniers et technologiques majeurs de biens immobiliers ;

VU l'arrêté DDPP/SSC/2013-331 du 1er juillet 2013 et les arrêtés modificatifs relatifs à l'état des risques naturels, miniers et technologiques majeurs de biens immobiliers situés sur la commune de : PULVÉRIÈRES ;

VU l'arrêté du 5 août 2014 nommant M. Armand SANSEAU, Directeur départemental des territoires pour le département du Puy-de-Dôme,

VU l'arrêté du 14 décembre 2018 portant délégation de signature à Monsieur Armand SANSEAU,

VU l'arrêté n° 2019-012 du 14 décembre 2018 portant subdélégation de signature à Madame Manuelle DUPUY,

SUR proposition de Monsieur le Directeur Départemental des Territoires,

ARRÊTE

ARTICLE 1^{er} : Les éléments nécessaires à l'élaboration de l'état des risques et pollutions pour l'information des acquéreurs et locataires de biens immobiliers situés dans la commune de : PULVÉRIÈRES, sont consignés, pour cette commune, dans le dossier communal d'informations annexé au présent arrêté.

ARTICLE 2 : Ce dossier comprend :

- la fiche communale d'information sur les risques et les pollutions qui indiquent les documents réglementaires prescrits ou approuvés sur la commune, le niveau de sismicité réglementaire et le niveau de la zone à potentiel radons de la commune,
- la liste des arrêtés de reconnaissance de l'état de catastrophes naturelles.

ARTICLE 3 : Le présent arrêté et le dossier communal d'informations sont librement consultables à la Mairie, en Préfecture ou à la Sous-Préfecture concernée et accessibles sur le site internet de la Préfecture : www.puy-de-dome.gouv.fr. Ils sont adressés à la chambre départementale des notaires.

ARTICLE 4 : Le présent arrêté sera affiché en Mairie et publié au recueil des actes administratifs de l'État dans le département.

ARTICLE 5 : L'arrêté DDPP/SSC/2013-331 du 1er juillet 2013 relatif à l'état des risques et des pollutions de biens immobiliers situés sur la commune de : PULVÉRIÈRES, les arrêtés modificatifs et leurs annexes sont abrogés.

ARTICLE 6 : Mesdames et Messieurs la Secrétaire générale de la Préfecture du Puy-de-Dôme, le Directeur de cabinet de la Préfète du Puy-de-Dôme, les Sous-Préfets d'arrondissement, et le Maire de la commune sont chargés, chacun en ce qui les concerne, de l'application du présent arrêté.

Fait à Clermont-Ferrand, le - 2 SEP. 2019
Pour la Préfète,

Le Directeur départemental des territoires,


Armand SANSÉAU



Préfète du Puy-de-Dôme

	Commune de : PULVÉRIÈRES	N°INSEE : 63290
--	--------------------------	--------------------

Fiche communale d'information sur les risques et les pollutions
(aléas naturels, miniers ou technologiques, sismicité, potentiel radon et sols pollués)

Annexe à l'arrêté préfectoral		
N° DDP/SSC/2013-331	Du 1er juillet 2013	mis à jour le
Situation de la commune au regard d'un ou plusieurs plans de prévention des risques naturels (PPRN)		
La commune est concernée par le périmètre d'un ou plusieurs PPRN	Oui/Non : Non	
Si la commune est concernée, les documents sont disponibles sur le site : http://www.puy-de-dome.gouv.fr		

Situation de la commune au regard d'un plan de prévention des risques miniers (PPRm)	
La commune est concernée par le périmètre d'un PPRm	Oui/Non : Non
Si la commune est concernée, les documents sont disponibles sur le site : http://www.puy-de-dome.gouv.fr	

Situation de la commune au regard d'un plan de prévention des risques technologiques (PPRt)	
La commune est concernée par le périmètre d'un PPRt	Oui/Non : Non
Si la commune est concernée, les documents sont disponibles sur le site : http://www.puy-de-dome.gouv.fr	

Situation de la commune au regard du zonage sismique réglementaire défini par le décret n° 2010- 1255 du 22 octobre 2010 portant délimitation des zones de sismicité du territoire français.	
La commune se situe en zone de sismicité classée	Zone Modérée

Situation de la commune au regard d'un zonage réglementaire à potentiel radon défini par l'arrêté du 27 juin 2018 portant délimitation des zones à potentiel radon du territoire français.

La commune est classée à potentiel radon de niveau 3

Information relative à la pollution des sols

Consulter obligatoirement les deux sites suivants :

- Géorisques : georisques@developpement-durable.gouv.fr
- Services de l'État dans le Puy-de-Dôme : <http://www.puy-de-dome.gouv.fr>

Arrêté portant ou ayant porté reconnaissance de l'état de catastrophe naturelle ou technologique

Informations disponibles sur le site internet des services de l'État dans le Puy-de-Dôme: <http://www.puy-de-dome.gouv.fr> dans la rubrique "information acquéreur locataire" (IAL)

ou en annexe de ce document.

Documents de référence permettant la définition des travaux prescrits et les cartographies relatives au zonage réglementaire permettant la localisation des immeubles au regard des risques encourus en application du Code de l'environnement : articles R.125-23, 24, 26 et R.563-4.

Informations disponibles sur le site internet des services de l'État dans le Puy-de-Dôme: <http://www.puy-de-dome.gouv.fr/> dans la rubrique "les plans de prévention des risques" (PPR).

ou sur le site cartographique:

<http://carto.geo-ide.application.developpement-durable.gouv.fr/822/IAL63.map>

Pour information : d'autres risques non réglementaires peuvent concerner le bien immobilier.

Les informations sont disponibles sur le site :

<http://carto.geo-ide.application.developpement-durable.gouv.fr/822/IAL63.map>



N° INSEE : 63290
Arrondissement :
RIOM

**Dossier Communal d'Information
à destination des acquéreurs et des locataires de biens immobiliers
sur les risques et les pollutions**

Commune de : PULVÉRIÈRES

Contenu du dossier :

Arrêtés préfectoraux d'Information Acquéreurs Locataires (IAL)

Fiche communale d'informations sur les risques et les pollutions et ses pièces jointes :

Liste des arrêtés de reconnaissance de l'état de catastrophe naturelle ou technologique concernant la commune

Sismicité : niveau de sismicité réglementaire attaché à la commune

Radon : situation de la commune au regard d'un zonage réglementaire à potentiel radon

ANNEXE 1

à l'Arrêté DDT/SPAR/BPR 2017-039 en date du 18 décembre 2017

modifiant l'arrêté DDPP/SSC/2013-36 du 1er juillet 2013
relatif à l'information des acquéreurs et des locataires de biens immobiliers
sur les risques naturels, miniers et technologiques majeurs

INSEE	Commune	Risque	Date début	Date fin	Date arrêté	Date JO
63290	Pulvérières	Phénomène lié à l'atmosphère - Tempête et grains (vent) - Tempête (vent)	06/11/1982	11/11/1982	18/11/1982	19/11/1982
		Mouvement de terrain	25/12/1999	29/12/1999	29/12/1999	30/12/1999
		Inondation - Par ruissellement et coulée de boue	25/12/1999	29/12/1999	29/12/1999	30/12/1999
		Inondation - Par une crue (débordement de cours d'eau)	25/12/1999	29/12/1999	29/12/1999	30/12/1999

63_DDT_Direction Départementale des Territoires du
Puy-de-Dôme

63-2019-09-02-062

Arrêté n° 2019-284_Puy-Guillaume

Arrêté relatif à l'état des risques naturels, miniers ou technologiques majeurs, sismicité, potentiel radon et sols pollués, de biens immobiliers.

DIRECTION DÉPARTEMENTALE DES TERRITOIRES
SERVICE PROSPECTIVE AMÉNAGEMENT RISQUES

ARRÊTÉ N° 2019-284
relatif à l'état des risques naturels,
miniers ou technologiques majeurs,
sismicité, potentiel radon et sols pollués,
de biens immobiliers situés
sur la commune de : PUY-GUILLAUME

La Préfète du Puy-de-Dôme
Chevalier de l'Ordre National du Mérite

VU le Code Général des Collectivités Territoriales ;

VU le Code de l'Environnement, notamment les articles L 125-5 et R 125-23 à R 125-27 ;

VU le décret n° 2010-1254 du 22 octobre 2010 relatif à la prévention des risques ;

VU le décret n° 2010-1255 du 22 octobre 2010 portant délimitation des zones de sismicité du territoire français ;

VU l'arrêté du 27 juin 2018 portant délimitation des zones à potentiel radon du territoire français ;

VU le code la construction et de l'habitation, notamment ses articles L.271-4 et L.271-5 ;

VU l'arrêté DDT/SPAR/BPR/2018-001, relatif à l'état des risques naturels, miniers et technologiques majeurs de biens immobiliers ;

VU l'arrêté DDPP/SSC/2014-36 du 24 janvier 2014 et les arrêtés modificatifs relatifs à l'état des risques naturels, miniers et technologiques majeurs de biens immobiliers situés sur la commune de : PUY-GUILLAUME ;

VU l'arrêté du 5 août 2014 nommant M. Armand SANSEAU, Directeur départemental des territoires pour le département du Puy-de-Dôme,

VU l'arrêté du 14 décembre 2018 portant délégation de signature à Monsieur Armand SANSEAU,

VU l'arrêté n° 2019-012 du 14 décembre 2018 portant subdélégation de signature à Madame Manuelle DUPUY,

SUR proposition de Monsieur le Directeur Départemental des Territoires,

ARRÊTE

ARTICLE 1^{er} : Les éléments nécessaires à l'élaboration de l'état des risques et pollutions pour l'information des acquéreurs et locataires de biens immobiliers situés dans la commune de : PUY-GUILLAUME, sont consignés, pour cette commune, dans le dossier communal d'informations annexé au présent arrêté.

ARTICLE 2 : Ce dossier comprend :

- la fiche communale d'information sur les risques et les pollutions qui indiquent les documents réglementaires prescrits ou approuvés sur la commune, le niveau de sismicité réglementaire et le niveau de la zone à potentiel radons de la commune,
- la liste des arrêtés de reconnaissance de l'état de catastrophes naturelles.

ARTICLE 3 : Le présent arrêté et le dossier communal d'informations sont librement consultables à la Mairie, en Préfecture ou à la Sous-Préfecture concernée et accessibles sur le site internet de la Préfecture : www.puy-de-dome.gouv.fr. Ils sont adressés à la chambre départementale des notaires.

ARTICLE 4 : Le présent arrêté sera affiché en Mairie et publié au recueil des actes administratifs de l'État dans le département.

ARTICLE 5 : L'arrêté DDPP/SSC/2014-36 du 24 janvier 2014 relatif à l'état des risques et des pollutions de biens immobiliers situés sur la commune de : PUY-GUILLAUME, les arrêtés modificatifs et leurs annexes sont abrogés.

ARTICLE 6 : Mesdames et Messieurs la Secrétaire générale de la Préfecture du Puy-de-Dôme, le Directeur de cabinet de la Préfète du Puy-de-Dôme, les Sous-Préfets d'arrondissement, et le Maire de la commune sont chargés, chacun en ce qui les concerne, de l'application du présent arrêté.

Fait à Clermont-Ferrand, le **- 2 SEP. 2019**
Pour la Préfète,

Le Directeur départemental des territoires,



Armand SANSÉAU



Préfète du Puy-de-Dôme

	Commune de : PUY-GUILLAUME	N°INSEE : 63291
--	----------------------------	--------------------

Fiche communale d'information sur les risques et les pollutions
(aléas naturels, miniers ou technologiques, sismicité, potentiel radon et sols pollués)

Annexe à l'arrêté préfectoral		
N° DDPP/SSC/2014-36	Du 24 janvier 2014	mis à jour le
Situation de la commune au regard d'un ou plusieurs plans de prévention des risques naturels (PPRN)		
La commune est concernée par le périmètre d'un ou plusieurs PPRN	Oui/Non : Oui	
PPR inondation de l'Allier des Plaines, approuvé le 04/11/2013		
Si la commune est concernée, les documents sont disponibles sur le site : http://www.puy-de-dome.gouv.fr		

Situation de la commune au regard d'un plan de prévention des risques miniers (PPRm)	
La commune est concernée par le périmètre d'un PPRm	Oui/Non : Non
Si la commune est concernée, les documents sont disponibles sur le site : http://www.puy-de-dome.gouv.fr	

Situation de la commune au regard d'un plan de prévention des risques technologiques (PPRt)	
La commune est concernée par le périmètre d'un PPRt	Oui/Non : Non
Si la commune est concernée, les documents sont disponibles sur le site : http://www.puy-de-dome.gouv.fr	

Situation de la commune au regard du zonage sismique réglementaire défini par le décret n° 2010- 1255 du 22 octobre 2010 portant délimitation des zones de sismicité du territoire français.	
La commune se situe en zone de sismicité classée	Zone Modérée

Situation de la commune au regard d'un zonage réglementaire à potentiel radon défini par l'arrêté du 27 juin 2018 portant délimitation des zones à potentiel radon du territoire français.

La commune est classée à potentiel radon de niveau 3

Information relative à la pollution des sols

Consulter obligatoirement les deux sites suivants :

- Géorisques : georisques@developpement-durable.gouv.fr
- Services de l'État dans le Puy-de-Dôme : <http://www.puy-de-dome.gouv.fr>

Arrêté portant ou ayant porté reconnaissance de l'état de catastrophe naturelle ou technologique

Informations disponibles sur le site internet des services de l'État dans le Puy-de-Dôme: <http://www.puy-de-dome.gouv.fr> dans la rubrique "information acquéreur locataire" (IAL)

ou en annexe de ce document.

Documents de référence permettant la définition des travaux prescrits et les cartographies relatives au zonage réglementaire permettant la localisation des immeubles au regard des risques encourus en application du Code de l'environnement : articles R.125-23, 24, 26 et R.563-4.

Informations disponibles sur le site internet des services de l'État dans le Puy-de-Dôme: <http://www.puy-de-dome.gouv.fr/> dans la rubrique "les plans de prévention des risques" (PPR).

ou sur le site cartographique:

<http://carto.geo-ide.application.developpement-durable.gouv.fr/822/IAL63.map>

Pour information : d'autres risques non réglementaires peuvent concerner le bien immobilier.

Les informations sont disponibles sur le site :

<http://carto.geo-ide.application.developpement-durable.gouv.fr/822/IAL63.map>



N° INSEE : 63291
Arrondissement :
THIERS

**Dossier Communal d'Information
à destination des acquéreurs et des locataires de biens immobiliers
sur les risques et les pollutions**

Commune de : PUY-GUILLAUME

Contenu du dossier :

Arrêtés préfectoraux d'Information Acquéreurs Locataires (IAL)

Fiche communale d'informations sur les risques et les pollutions et ses pièces jointes :

Liste des arrêtés de reconnaissance de l'état de catastrophe naturelle ou technologique concernant la commune

Sismicité : niveau de sismicité réglementaire attaché à la commune

Radon : situation de la commune au regard d'un zonage réglementaire à potentiel radon

PPR inondation de l'Allier des Plaines, approuvé le 04/11/2013

ANNEXE 1

à l'Arrêté DDT/SPAR/BPR 2017-039 en date du 18 décembre 2017

modifiant l'arrêté DDPP/SSC/2013-36 du 1er juillet 2013
relatif à l'information des acquéreurs et des locataires de biens immobiliers
sur les risques naturels, miniers et technologiques majeurs

INSEE	Commune	Risque	Date début	Date fin	Date arrêté	Date JO
63291	Puy-Guillaume	Phénomène lié à l'atmosphère - Tempête et grains (vent) - Tempête (vent)	06/11/1982	11/11/1982	18/11/1982	19/11/1982
		Inondation - Par ruissellement et coulée de boue	19/07/1983	19/07/1983	05/10/1983	08/10/1983
		Inondation - Par une crue (débordement de cours d'eau)	19/07/1983	19/07/1983	05/10/1983	08/10/1983
		Inondation - Par ruissellement et coulée de boue	06/05/1985	16/05/1985	15/07/1985	27/07/1985
		Inondation - Par une crue (débordement de cours d'eau)	06/05/1985	16/05/1985	15/07/1985	27/07/1985
		Inondation - Par ruissellement et coulée de boue	15/03/1988	22/03/1988	10/06/1988	19/06/1988
		Inondation - Par une crue (débordement de cours d'eau)	15/03/1988	22/03/1988	10/06/1988	19/06/1988
		Inondation - Par ruissellement et coulée de boue	04/11/1994	06/11/1994	21/11/1994	25/11/1994
		Inondation - Par une crue (débordement de cours d'eau)	04/11/1994	06/11/1994	21/11/1994	25/11/1994
		Mouvement de terrain	25/12/1999	29/12/1999	29/12/1999	30/12/1999
		Inondation - Par ruissellement et coulée de boue	25/12/1999	29/12/1999	29/12/1999	30/12/1999
		Inondation - Par une crue (débordement de cours d'eau)	25/12/1999	29/12/1999	29/12/1999	30/12/1999
		Inondation - Par ruissellement et coulée de boue	01/12/2003	05/12/2003	12/12/2003	13/12/2003
		Inondation - Par une crue (débordement de cours d'eau)	01/12/2003	05/12/2003	12/12/2003	13/12/2003
Inondation	02/11/2008	04/11/2008	09/02/2009	13/02/2009		
Inondation	22/05/2012	24/05/2012	27/07/2012	02/08/2012		
Inondation	06/08/2013	08/08/2013	21/01/2014	24/01/2014		

63_DDT_Direction Départementale des Territoires du
Puy-de-Dôme

63-2019-09-02-063

Arrêté n° 2019-285_Puy-St-Gulmier

Arrêté relatif à l'état des risques naturels, miniers ou technologiques majeurs, sismicité, potentiel radon et sols pollués, de biens immobiliers.

DIRECTION DÉPARTEMENTALE DES TERRITOIRES
SERVICE PROSPECTIVE AMÉNAGEMENT RISQUES

ARRÊTÉ N° 2019-285
relatif à l'état des risques naturels,
miniers ou technologiques majeurs,
sismicité, potentiel radon et sols pollués,
de biens immobiliers situés
sur la commune de : PUY-SAINT-
GULMIER

La Préfète du Puy-de-Dôme
Chevalier de l'Ordre National du Mérite

VU le Code Général des Collectivités Territoriales ;

VU le Code de l'Environnement, notamment les articles L 125-5 et R 125-23 à R 125-27 ;

VU le décret n° 2010-1254 du 22 octobre 2010 relatif à la prévention des risques ;

VU le décret n° 2010-1255 du 22 octobre 2010 portant délimitation des zones de sismicité du territoire français ;

VU l'arrêté du 27 juin 2018 portant délimitation des zones à potentiel radon du territoire français ;

VU le code la construction et de l'habitation, notamment ses articles L.271-4 et L.271-5 ;

VU l'arrêté DDT/SPAR/BPR/2018-001, relatif à l'état des risques naturels, miniers et technologiques majeurs de biens immobiliers ;

VU l'arrêté DDPP/SSC/2013-333 du 1er juillet 2013 et les arrêtés modificatifs relatifs à l'état des risques naturels, miniers et technologiques majeurs de biens immobiliers situés sur la commune de : PUY-SAINT-GULMIER ;

VU l'arrêté du 5 août 2014 nommant M. Armand SANSÉAU, Directeur départemental des territoires pour le département du Puy-de-Dôme,

VU l'arrêté du 14 décembre 2018 portant délégation de signature à Monsieur Armand SANSÉAU,

VU l'arrêté n° 2019-012 du 14 décembre 2018 portant subdélégation de signature à Madame Manuelle DUPUY,

SUR proposition de Monsieur le Directeur Départemental des Territoires,

ARRÊTE

ARTICLE 1^{er} : Les éléments nécessaires à l'élaboration de l'état des risques et pollutions pour l'information des acquéreurs et locataires de biens immobiliers situés dans la commune de : PUY-SAINT-GULMIER, sont consignés, pour cette commune, dans le dossier communal d'informations annexé au présent arrêté.

ARTICLE 2 : Ce dossier comprend :

- la fiche communale d'information sur les risques et les pollutions qui indiquent les documents réglementaires prescrits ou approuvés sur la commune, le niveau de sismicité réglementaire et le niveau de la zone à potentiel radons de la commune,
- la liste des arrêtés de reconnaissance de l'état de catastrophes naturelles.

ARTICLE 3 : Le présent arrêté et le dossier communal d'informations sont librement consultables à la Mairie, en Préfecture ou à la Sous-Préfecture concernée et accessibles sur le site internet de la Préfecture : www.puy-de-dome.gouv.fr. Ils sont adressés à la chambre départementale des notaires.


ARTICLE 4 : Le présent arrêté sera affiché en Mairie et publié au recueil des actes administratifs de l'État dans le département.

ARTICLE 5 : L'arrêté DDPP/SSC/2013-333 du 1er juillet 2013 relatif à l'état des risques et des pollutions de biens immobiliers situés sur la commune de : PUY-SAINT-GULMIER, les arrêtés modificatifs et leurs annexes sont abrogés.

ARTICLE 6 : Mesdames et Messieurs la Secrétaire générale de la Préfecture du Puy-de-Dôme, le Directeur de cabinet de la Préfète du Puy-de-Dôme, les Sous-Préfets d'arrondissement, et le Maire de la commune sont chargés, chacun en ce qui les concerne, de l'application du présent arrêté.

Fait à Clermont-Ferrand, le **- 2 SEP. 2019**
Pour la Préfète,

Le Directeur départemental des territoires,


Armand SANSÉAU



Préfète du Puy-de-Dôme

	Commune de : PUY-SAINT-GULMIER	N°INSEE : 63292
--	--------------------------------	--------------------

Fiche communale d'information sur les risques et les pollutions
(aléas naturels, miniers ou technologiques, sismicité, potentiel radon et sols pollués)

Annexe à l'arrêté préfectoral		
N° DDPP/SSC/2013-333	Du 1er juillet 2013	mis à jour le
Situation de la commune au regard d'un ou plusieurs plans de prévention des risques naturels (PPRN)		
La commune est concernée par le périmètre d'un ou plusieurs PPRN	Oui/Non : Non	
Si la commune est concernée, les documents sont disponibles sur le site : http://www.puy-de-dome.gouv.fr		

Situation de la commune au regard d'un plan de prévention des risques miniers (PPRm)	
La commune est concernée par le périmètre d'un PPRm	Oui/Non : Non
Si la commune est concernée, les documents sont disponibles sur le site : http://www.puy-de-dome.gouv.fr	

Situation de la commune au regard d'un plan de prévention des risques technologiques (PPRt)	
La commune est concernée par le périmètre d'un PPRt	Oui/Non : Non
Si la commune est concernée, les documents sont disponibles sur le site : http://www.puy-de-dome.gouv.fr	

Situation de la commune au regard du zonage sismique réglementaire défini par le décret n° 2010- 1255 du 22 octobre 2010 portant délimitation des zones de sismicité du territoire français.	
La commune se situe en zone de sismicité classée	Zone Faible

Situation de la commune au regard d'un zonage réglementaire à potentiel radon défini par l'arrêté du 27 juin 2018 portant délimitation des zones à potentiel radon du territoire français.

La commune est classée à potentiel radon de niveau 3

Information relative à la pollution des sols

Consulter obligatoirement les deux sites suivants :

- Géorisques : georisques@developpement-durable.gouv.fr
- Services de l'État dans le Puy-de-Dôme : <http://www.puy-de-dome.gouv.fr>

Arrêté portant ou ayant porté reconnaissance de l'état de catastrophe naturelle ou technologique

Informations disponibles sur le site internet des services de l'État dans le Puy-de-Dôme: <http://www.puy-de-dome.gouv.fr> dans la rubrique "information acquéreur locataire" (IAL)

ou en annexe de ce document.

Documents de référence permettant la définition des travaux prescrits et les cartographies relatives au zonage réglementaire permettant la localisation des immeubles au regard des risques encourus en application du Code de l'environnement : articles R.125-23, 24, 26 et R.563-4.

Informations disponibles sur le site internet des services de l'État dans le Puy-de-Dôme: <http://www.puy-de-dome.gouv.fr/> dans la rubrique "les plans de prévention des risques" (PPR).

ou sur le site cartographique:

<http://carto.geo-ide.application.developpement-durable.gouv.fr/822/IAL63.map>

Pour information : d'autres risques non réglementaires peuvent concerner le bien immobilier.

Les informations sont disponibles sur le site :

<http://carto.geo-ide.application.developpement-durable.gouv.fr/822/IAL63.map>



N° INSEE : 63292
Arrondissement :
RIOM

**Dossier Communal d'Information
à destination des acquéreurs et des locataires de biens immobiliers
sur les risques et les pollutions**

Commune de : PUY-SAINT-GULMIER

Contenu du dossier :

Arrêtés préfectoraux d'Information Acquéreurs Locataires (IAL)

Fiche communale d'informations sur les risques et les pollutions et ses pièces jointes :

Liste des arrêtés de reconnaissance de l'état de catastrophe naturelle ou technologique concernant la commune

Sismicité : niveau de sismicité réglementaire attaché à la commune

Radon : situation de la commune au regard d'un zonage réglementaire à potentiel radon

ANNEXE 1

à l'Arrêté DDT/SPAR/BPR 2017-039 en date du 18 décembre 2017

modifiant l'arrêté DDPP/SSC/2013-36 du 1er juillet 2013
relatif à l'information des acquéreurs et des locataires de biens immobiliers
sur les risques naturels, miniers et technologiques majeurs

INSEE	Commune	Risque	Date début	Date fin	Date arrêté	Date JO
63292	Puy-Saint-Gulmier	Phénomène lié à l'atmosphère - Tempête et grains (vent) - Tempête (vent)	06/11/1982	11/11/1982	18/11/1982	19/11/1982
		Mouvement de terrain	25/12/1999	29/12/1999	29/12/1999	30/12/1999
		Inondation - Par ruissellement et coulée de boue	25/12/1999	29/12/1999	29/12/1999	30/12/1999
		Inondation - Par une crue (débordement de cours d'eau)	25/12/1999	29/12/1999	29/12/1999	30/12/1999

63_DDT_Direction Départementale des Territoires du
Puy-de-Dôme

63-2019-09-02-064

Arrêté n° 2019-287_Queueille

Arrêté relatif à l'état des risques naturels, miniers ou technologiques majeurs, sismicité, potentiel radon et sols pollués, de biens immobiliers.

DIRECTION DÉPARTEMENTALE DES TERRITOIRES
SERVICE PROSPECTIVE AMÉNAGEMENT RISQUES

ARRÊTÉ N° 2019-287
relatif à l'état des risques naturels,
miniers ou technologiques majeurs,
sismicité, potentiel radon et sols pollués,
de biens immobiliers situés
sur la commune de : QUEUILLE

La Préfète du Puy-de-Dôme
Chevalier de l'Ordre National du Mérite

VU le Code Général des Collectivités Territoriales ;

VU le Code de l'Environnement, notamment les articles L 125-5 et R 125-23 à R 125-27 ;

VU le décret n° 2010-1254 du 22 octobre 2010 relatif à la prévention des risques ;

VU le décret n° 2010-1255 du 22 octobre 2010 portant délimitation des zones de sismicité du territoire français ;

VU l'arrêté du 27 juin 2018 portant délimitation des zones à potentiel radon du territoire français ;

VU le code de la construction et de l'habitation, notamment ses articles L.271-4 et L.271-5 ;

VU l'arrêté DDT/SPAR/BPR/2018-001, relatif à l'état des risques naturels, miniers et technologiques majeurs de biens immobiliers ;

VU l'arrêté DDPP/SSC/2013-334 du 1er juillet 2013 et les arrêtés modificatifs relatifs à l'état des risques naturels, miniers et technologiques majeurs de biens immobiliers situés sur la commune de : QUEUILLE ;

VU l'arrêté du 5 août 2014 nommant M. Armand SANSÉAU, Directeur départemental des territoires pour le département du Puy-de-Dôme,

VU l'arrêté du 14 décembre 2018 portant délégation de signature à Monsieur Armand SANSÉAU,

VU l'arrêté n° 2019-012 du 14 décembre 2018 portant subdélégation de signature à Madame Manuelle DUPUY,

SUR proposition de Monsieur le Directeur Départemental des Territoires,

ARRÊTE

ARTICLE 1^{er} : Les éléments nécessaires à l'élaboration de l'état des risques et pollutions pour l'information des acquéreurs et locataires de biens immobiliers situés dans la commune de : QUEUILLE, sont consignés, pour cette commune, dans le dossier communal d'informations annexé au présent arrêté.

ARTICLE 2 : Ce dossier comprend :

- la fiche communale d'information sur les risques et les pollutions qui indiquent les documents réglementaires prescrits ou approuvés sur la commune, le niveau de sismicité réglementaire et le niveau de la zone à potentiel radons de la commune,
- la liste des arrêtés de reconnaissance de l'état de catastrophes naturelles.

ARTICLE 3 : Le présent arrêté et le dossier communal d'informations sont librement consultables à la Mairie, en Préfecture ou à la Sous-Préfecture concernée et accessibles sur le site internet de la Préfecture : www.puy-de-dome.gouv.fr. Ils sont adressés à la chambre départementale des notaires.

ARTICLE 4 : Le présent arrêté sera affiché en Mairie et publié au recueil des actes administratifs de l'État dans le département.

ARTICLE 5 : L'arrêté DDPP/SSC/2013-334 du 1er juillet 2013 relatif à l'état des risques et des pollutions de biens immobiliers situés sur la commune de : QUEUILLE, les arrêtés modificatifs et leurs annexes sont abrogés.

ARTICLE 6 : Mesdames et Messieurs la Secrétaire générale de la Préfecture du Puy-de-Dôme, le Directeur de cabinet de la Préfète du Puy-de-Dôme, les Sous-Préfets d'arrondissement, et le Maire de la commune sont chargés, chacun en ce qui les concerne, de l'application du présent arrêté.

Fait à Clermont-Ferrand, le - 2 SEP. 2019
Pour la Préfète,

Le Directeur départemental des territoires,



Armand SANSÉAU



Préfète du Puy-de-Dôme

	Commune de : QUEUILLE	N°INSEE : 63294
--	-----------------------	--------------------

Fiche communale d'information sur les risques et les pollutions
(aléas naturels, miniers ou technologiques, sismicité, potentiel radon et sols pollués)

Annexe à l'arrêté préfectoral		
N° DDPP/SSC/2013-334	Du 1er juillet 2013	mis à jour le
Situation de la commune au regard d'un ou plusieurs plans de prévention des risques naturels (PPRN)		
La commune est concernée par le périmètre d'un ou plusieurs PPRN	Oui/Non : Non	
Si la commune est concernée, les documents sont disponibles sur le site : http://www.puy-de-dome.gouv.fr		

Situation de la commune au regard d'un plan de prévention des risques miniers (PPRm)	
La commune est concernée par le périmètre d'un PPRm	Oui/Non : Non
Si la commune est concernée, les documents sont disponibles sur le site : http://www.puy-de-dome.gouv.fr	

Situation de la commune au regard d'un plan de prévention des risques technologiques (PPRt)	
La commune est concernée par le périmètre d'un PPRt	Oui/Non : Non
Si la commune est concernée, les documents sont disponibles sur le site : http://www.puy-de-dome.gouv.fr	

Situation de la commune au regard du zonage sismique réglementaire défini par le décret n° 2010- 1255 du 22 octobre 2010 portant délimitation des zones de sismicité du territoire français.	
La commune se situe en zone de sismicité classée	Zone Modérée

Situation de la commune au regard d'un zonage réglementaire à potentiel radon défini par l'arrêté du 27 juin 2018 portant délimitation des zones à potentiel radon du territoire français.

La commune est classée à potentiel radon de niveau 3

Information relative à la pollution des sols

Consulter obligatoirement les deux sites suivants :

- Géorisques : georisques@developpement-durable.gouv.fr
- Services de l'État dans le Puy-de-Dôme : <http://www.puy-de-dome.gouv.fr>

Arrêté portant ou ayant porté reconnaissance de l'état de catastrophe naturelle ou technologique

Informations disponibles sur le site internet des services de l'État dans le Puy-de-Dôme: <http://www.puy-de-dome.gouv.fr> dans la rubrique "information acquéreur locataire" (IAL)

ou en annexe de ce document.

Documents de référence permettant la définition des travaux prescrits et les cartographies relatives au zonage réglementaire permettant la localisation des immeubles au regard des risques encourus en application du Code de l'environnement : articles R.125-23, 24, 26 et R.563-4.

Informations disponibles sur le site internet des services de l'État dans le Puy-de-Dôme: <http://www.puy-de-dome.gouv.fr/> dans la rubrique "les plans de prévention des risques" (PPR).

ou sur le site cartographique:

<http://carto.geo-ide.application.developpement-durable.gouv.fr/822/IAL63.map>

Pour information : d'autres risques non réglementaires peuvent concerner le bien immobilier.

Les informations sont disponibles sur le site :

<http://carto.geo-ide.application.developpement-durable.gouv.fr/822/IAL63.map>



N° INSEE : 63294
Arrondissement :
RIOM

**Dossier Communal d'Information
à destination des acquéreurs et des locataires de biens immobiliers
sur les risques et les pollutions**

Commune de : QUEUILLE

Contenu du dossier :

Arrêtés préfectoraux d'Information Acquéreurs Locataires (IAL)

Fiche communale d'informations sur les risques et les pollutions et ses pièces jointes :

Liste des arrêtés de reconnaissance de l'état de catastrophe naturelle ou technologique concernant la commune

Sismicité : niveau de sismicité réglementaire attaché à la commune

Radon : situation de la commune au regard d'un zonage réglementaire à potentiel radon

ANNEXE 1

à l'Arrêté DDT/SPAR/BPR 2017-039 en date du 18 décembre 2017

modifiant l'arrêté DDPP/SSC/2013-36 du 1er juillet 2013
relatif à l'information des acquéreurs et des locataires de biens immobiliers
sur les risques naturels, miniers et technologiques majeurs

INSEE	Commune	Risque	Date début	Date fin	Date arrêté	Date JO
63294	Queuille	Phénomène lié à l'atmosphère - Tempête et grains (vent) - Tempête (vent)	06/11/1982	11/11/1982	18/11/1982	19/11/1982
		Mouvement de terrain	25/12/1999	29/12/1999	29/12/1999	30/12/1999
		Inondation - Par ruissellement et coulée de boue	25/12/1999	29/12/1999	29/12/1999	30/12/1999
		Inondation - Par une crue (débordement de cours d'eau)	25/12/1999	29/12/1999	29/12/1999	30/12/1999
		Inondation - Par ruissellement et coulée de boue	04/06/2007	04/06/2007	05/12/2007	08/12/2007

63_DDT_Direction Départementale des Territoires du
Puy-de-Dôme

63-2019-09-02-065

Arrêté n° 2019-288_Randan

Arrêté relatif à l'état des risques naturels, miniers ou technologiques majeurs, sismicité, potentiel radon et sols pollués, de biens immobiliers.

**DIRECTION DÉPARTEMENTALE DES TERRITOIRES
SERVICE PROSPECTIVE AMÉNAGEMENT RISQUES**

**ARRÊTÉ N° 2019-288
relatif à l'état des risques naturels,
miniers ou technologiques majeurs,
sismicité, potentiel radon et sols pollués,
de biens immobiliers situés
sur la commune de : RANDAN**

La Préfète du Puy-de-Dôme
Chevalier de l'Ordre National du Mérite

VU le Code Général des Collectivités Territoriales ;

VU le Code de l'Environnement, notamment les articles L 125-5 et R 125-23 à R 125-27 ;

VU le décret n° 2010-1254 du 22 octobre 2010 relatif à la prévention des risques ;

VU le décret n° 2010-1255 du 22 octobre 2010 portant délimitation des zones de sismicité du territoire français ;

VU l'arrêté du 27 juin 2018 portant délimitation des zones à potentiel radon du territoire français ;

VU le code la construction et de l'habitation, notamment ses articles L.271-4 et L.271-5 ;

VU l'arrêté DDT/SPAR/BPR/2018-001, relatif à l'état des risques naturels, miniers et technologiques majeurs de biens immobiliers ;

VU l'arrêté DDPP/SSC/2013-335 du 1er juillet 2013 et les arrêtés modificatifs relatifs à l'état des risques naturels, miniers et technologiques majeurs de biens immobiliers situés sur la commune de : RANDAN ;

VU l'arrêté du 5 août 2014 nommant M. Armand SANSEAU, Directeur départemental des territoires pour le département du Puy-de-Dôme,

VU l'arrêté du 14 décembre 2018 portant délégation de signature à Monsieur Armand SANSEAU,

VU l'arrêté n° 2019-012 du 14 décembre 2018 portant subdélégation de signature à Madame Manuelle DUPUY,

SUR proposition de Monsieur le Directeur Départemental des Territoires,

ARRÊTE

ARTICLE 1^{er} : Les éléments nécessaires à l'élaboration de l'état des risques et pollutions pour l'information des acquéreurs et locataires de biens immobiliers situés dans la commune de : RANDAN, sont consignés, pour cette commune, dans le dossier communal d'informations annexé au présent arrêté.

ARTICLE 2 : Ce dossier comprend :

- la fiche communale d'information sur les risques et les pollutions qui indiquent les documents réglementaires prescrits ou approuvés sur la commune, le niveau de sismicité réglementaire et le niveau de la zone à potentiel radons de la commune,
- la liste des arrêtés de reconnaissance de l'état de catastrophes naturelles.

ARTICLE 3 : Le présent arrêté et le dossier communal d'informations sont librement consultables à la Mairie, en Préfecture ou à la Sous-Préfecture concernée et accessibles sur le site internet de la Préfecture : www.puy-de-dome.gouv.fr. Ils sont adressés à la chambre départementale des notaires.


ARTICLE 4 : Le présent arrêté sera affiché en Mairie et publié au recueil des actes administratifs de l'État dans le département.

ARTICLE 5 : L'arrêté DDPP/SSC/2013-335 du 1er juillet 2013 relatif à l'état des risques et des pollutions de biens immobiliers situés sur la commune de : RANDAN, les arrêtés modificatifs et leurs annexes sont abrogés.

ARTICLE 6 : Mesdames et Messieurs la Secrétaire générale de la Préfecture du Puy-de-Dôme, le Directeur de cabinet de la Préfète du Puy-de-Dôme, les Sous-Préfets d'arrondissement, et le Maire de la commune sont chargés, chacun en ce qui les concerne, de l'application du présent arrêté.

Fait à Clermont-Ferrand, le **- 2 SEP. 2019**
Pour la Préfète,

Le Directeur départemental des territoires,



Armand SANSÉAU

Préfète du Puy-de-Dôme

	Commune de : RANDAN	N°INSEE : 63295
--	----------------------------	---------------------------

Fiche communale d'information sur les risques et les pollutions
(aléas naturels, miniers ou technologiques, sismicité, potentiel radon et sols pollués)

Annexe à l'arrêté préfectoral		
N° DDPP/SSC/2013-335	Du 1er juillet 2013	mis à jour le
Situation de la commune au regard d'un ou plusieurs plans de prévention des risques naturels (PPRN)		
La commune est concernée par le périmètre d'un ou plusieurs PPRN	Oui/Non : Non	
Si la commune est concernée, les documents sont disponibles sur le site : http://www.puy-de-dome.gouv.fr		

Situation de la commune au regard d'un plan de prévention des risques miniers (PPRm)	
La commune est concernée par le périmètre d'un PPRm	Oui/Non : Non
Si la commune est concernée, les documents sont disponibles sur le site : http://www.puy-de-dome.gouv.fr	

Situation de la commune au regard d'un plan de prévention des risques technologiques (PPRt)	
La commune est concernée par le périmètre d'un PPRt	Oui/Non : Non
Si la commune est concernée, les documents sont disponibles sur le site : http://www.puy-de-dome.gouv.fr	

Situation de la commune au regard du zonage sismique réglementaire défini par le décret n° 2010- 1255 du 22 octobre 2010 portant délimitation des zones de sismicité du territoire français.	
La commune se situe en zone de sismicité classée	Zone Modérée

Situation de la commune au regard d'un zonage réglementaire à potentiel radon défini par l'arrêté du 27 juin 2018 portant délimitation des zones à potentiel radon du territoire français.

La commune est classée à potentiel radon de niveau 1

Information relative à la pollution des sols

Consulter obligatoirement les deux sites suivants :

- Géorisques : georisques@developpement-durable.gouv.fr
- Services de l'État dans le Puy-de-Dôme : <http://www.puy-de-dome.gouv.fr>

Arrêté portant ou ayant porté reconnaissance de l'état de catastrophe naturelle ou technologique

Informations disponibles sur le site internet des services de l'État dans le Puy-de-Dôme : <http://www.puy-de-dome.gouv.fr> dans la rubrique "information acquéreur locataire" (IAL)

ou en annexe de ce document.

Documents de référence permettant la définition des travaux prescrits et les cartographies relatives au zonage réglementaire permettant la localisation des immeubles au regard des risques encourus en application du Code de l'environnement : articles R.125-23, 24, 26 et R.563-4.

Informations disponibles sur le site internet des services de l'État dans le Puy-de-Dôme : <http://www.puy-de-dome.gouv.fr/> dans la rubrique "les plans de prévention des risques" (PPR).

ou sur le site cartographique:

<http://carto.geo-ide.application.developpement-durable.gouv.fr/822/IAL63.map>

Pour information : d'autres risques non réglementaires peuvent concerner le bien immobilier.

Les informations sont disponibles sur le site :

<http://carto.geo-ide.application.developpement-durable.gouv.fr/822/IAL63.map>



N° INSEE : 63295
Arrondissement :
RIOM

**Dossier Communal d'Information
à destination des acquéreurs et des locataires de biens immobiliers
sur les risques et les pollutions**

Commune de : RANDAN

Contenu du dossier :

Arrêtés préfectoraux d'Information Acquéreurs Locataires (IAL)

Fiche communale d'informations sur les risques et les pollutions et ses pièces jointes :

Liste des arrêtés de reconnaissance de l'état de catastrophe naturelle ou technologique concernant la commune

Sismicité : niveau de sismicité réglementaire attaché à la commune

Radon : situation de la commune au regard d'un zonage réglementaire à potentiel radon

ANNEXE 1

à l'Arrêté DDT/SPAR/BPR 2017-039 en date du 18 décembre 2017

modifiant l'arrêté DDPP/SSC/2013-36 du 1er juillet 2013
relatif à l'information des acquéreurs et des locataires de biens immobiliers
sur les risques naturels, miniers et technologiques majeurs

INSEE	Commune	Risque	Date début	Date fin	Date arrêté	Date JO
63295	Randan	Phénomène lié à l'atmosphère - Tempête et grains (vent) - Tempête (vent)	06/11/1982	11/11/1982	18/11/1982	19/11/1982
		Mouvement de terrain	25/12/1999	29/12/1999	29/12/1999	30/12/1999
		Inondation - Par ruissellement et coulée de boue	25/12/1999	29/12/1999	29/12/1999	30/12/1999
		Inondation - Par une crue (débordement de cours d'eau)	25/12/1999	29/12/1999	29/12/1999	30/12/1999
		Mouvement de terrain - Tassements différentiels	01/07/2003	30/09/2003	25/08/2004	26/08/2004

63_DDT_Direction Départementale des Territoires du
Puy-de-Dôme

63-2019-09-02-066

Arrêté n° 2019-289_Ravel

Arrêté relatif à l'état des risques naturels, miniers ou technologiques majeurs, sismicité, potentiel radon et sols pollués, de biens immobiliers.

DIRECTION DÉPARTEMENTALE DES TERRITOIRES
SERVICE PROSPECTIVE AMÉNAGEMENT RISQUES

ARRÊTÉ N° 2019-289
relatif à l'état des risques naturels,
miniers ou technologiques majeurs,
sismicité, potentiel radon et sols pollués,
de biens immobiliers situés
sur la commune de : RAVEL

La Préfète du Puy-de-Dôme
Chevalier de l'Ordre National du Mérite

VU le Code Général des Collectivités Territoriales ;

VU le Code de l'Environnement, notamment les articles L 125-5 et R 125-23 à R 125-27 ;

VU le décret n° 2010-1254 du 22 octobre 2010 relatif à la prévention des risques ;

VU le décret n° 2010-1255 du 22 octobre 2010 portant délimitation des zones de sismicité du territoire français ;

VU l'arrêté du 27 juin 2018 portant délimitation des zones à potentiel radon du territoire français ;

VU le code la construction et de l'habitation, notamment ses articles L.271-4 et L.271-5 ;

VU l'arrêté DDT/SPAR/BPR/2018-001, relatif à l'état des risques naturels, miniers et technologiques majeurs de biens immobiliers ;

VU l'arrêté DDPP/SSC/2013-336 du 1er juillet 2013 et les arrêtés modificatifs relatifs à l'état des risques naturels, miniers et technologiques majeurs de biens immobiliers situés sur la commune de : RAVEL ;

VU l'arrêté du 5 août 2014 nommant M. Armand SANSÉAU, Directeur départemental des territoires pour le département du Puy-de-Dôme,

VU l'arrêté du 14 décembre 2018 portant délégation de signature à Monsieur Armand SANSÉAU,

VU l'arrêté n° 2019-012 du 14 décembre 2018 portant subdélégation de signature à Madame Manuelle DUPUY,

SUR proposition de Monsieur le Directeur Départemental des Territoires,

ARRÊTE

ARTICLE 1^{er} : Les éléments nécessaires à l'élaboration de l'état des risques et pollutions pour l'information des acquéreurs et locataires de biens immobiliers situés dans la commune de : RAVEL, sont consignés, pour cette commune, dans le dossier communal d'informations annexé au présent arrêté.

ARTICLE 2 : Ce dossier comprend :

- la fiche communale d'information sur les risques et les pollutions qui indiquent les documents réglementaires prescrits ou approuvés sur la commune, le niveau de sismicité réglementaire et le niveau de la zone à potentiel radons de la commune,
- la liste des arrêtés de reconnaissance de l'état de catastrophes naturelles.

ARTICLE 3 : Le présent arrêté et le dossier communal d'informations sont librement consultables à la Mairie, en Préfecture ou à la Sous-Préfecture concernée et accessibles sur le site internet de la Préfecture : www.puy-de-dome.gouv.fr. Ils sont adressés à la chambre départementale des notaires.

ARTICLE 4 : Le présent arrêté sera affiché en Mairie et publié au recueil des actes administratifs de l'État dans le département.

ARTICLE 5 : L'arrêté DDPP/SSC/2013-336 du 1er juillet 2013 relatif à l'état des risques et des pollutions de biens immobiliers situés sur la commune de : RAVEL, les arrêtés modificatifs et leurs annexes sont abrogés.

ARTICLE 6 : Mesdames et Messieurs la Secrétaire générale de la Préfecture du Puy-de-Dôme, le Directeur de cabinet de la Préfète du Puy-de-Dôme, les Sous-Préfets d'arrondissement, et le Maire de la commune sont chargés, chacun en ce qui les concerne, de l'application du présent arrêté.

Fait à Clermont-Ferrand, le **- 2 SEP. 2019**
Pour la Préfète,

Le Directeur départemental des territoires,


Armand SANSÉAU



Préfète du Puy-de-Dôme

	Commune de : RAVEL	N°INSEE : 63296
--	--------------------	--------------------

Fiche communale d'information sur les risques et les pollutions
(aléas naturels, miniers ou technologiques, sismicité, potentiel radon et sols pollués)

Annexe à l'arrêté préfectoral		
N° DDPP/SSC/2013-336	Du 1er juillet 2013	mis à jour le
Situation de la commune au regard d'un ou plusieurs plans de prévention des risques naturels (PPRN)		
La commune est concernée par le périmètre d'un ou plusieurs PPRN	Oui/Non : Non	
Si la commune est concernée, les documents sont disponibles sur le site : http://www.puy-de-dome.gouv.fr		

Situation de la commune au regard d'un plan de prévention des risques miniers (PPRm)	
La commune est concernée par le périmètre d'un PPRm	Oui/Non : Non
Si la commune est concernée, les documents sont disponibles sur le site : http://www.puy-de-dome.gouv.fr	

Situation de la commune au regard d'un plan de prévention des risques technologiques (PPRt)	
La commune est concernée par le périmètre d'un PPRt	Oui/Non : Oui
PPR technologique de la société Titanobel, approuvé le 08/12/2011	
Si la commune est concernée, les documents sont disponibles sur le site : http://www.puy-de-dome.gouv.fr	

Situation de la commune au regard du zonage sismique réglementaire défini par le décret n° 2010- 1255 du 22 octobre 2010 portant délimitation des zones de sismicité du territoire français.	
La commune se situe en zone de sismicité classée	Zone Modérée

Situation de la commune au regard d'un zonage réglementaire à potentiel radon défini par l'arrêté du 27 juin 2018 portant délimitation des zones à potentiel radon du territoire français.

La commune est classée à potentiel radon de niveau 1

Information relative à la pollution des sols

Consulter obligatoirement les deux sites suivants :

- Géorisques : georisques@developpement-durable.gouv.fr
- Services de l'État dans le Puy-de-Dôme : <http://www.puy-de-dome.gouv.fr>

Arrêté portant ou ayant porté reconnaissance de l'état de catastrophe naturelle ou technologique

Informations disponibles sur le site internet des services de l'État dans le Puy-de-Dôme : <http://www.puy-de-dome.gouv.fr> dans la rubrique "information acquéreur locataire" (IAL)

ou en annexe de ce document.

Documents de référence permettant la définition des travaux prescrits et les cartographies relatives au zonage réglementaire permettant la localisation des immeubles au regard des risques encourus en application du Code de l'environnement : articles R.125-23, 24, 26 et R.563-4.

Informations disponibles sur le site internet des services de l'État dans le Puy-de-Dôme : <http://www.puy-de-dome.gouv.fr/> dans la rubrique "les plans de prévention des risques" (PPR).

ou sur le site cartographique:

<http://carto.geo-ide.application.developpement-durable.gouv.fr/822/IAL63.map>

Pour information : d'autres risques non réglementaires peuvent concerner le bien immobilier.

Les informations sont disponibles sur le site :

<http://carto.geo-ide.application.developpement-durable.gouv.fr/822/IAL63.map>



N° INSEE : 63296
Arrondissement :
THIERS

**Dossier Communal d'Information
à destination des acquéreurs et des locataires de biens immobiliers
sur les risques et les pollutions**

Commune de : RAVEL

Contenu du dossier :

Arrêtés préfectoraux d'Information Acquéreurs Locataires (IAL)

Fiche communale d'informations sur les risques et les pollutions et ses pièces jointes :

Liste des arrêtés de reconnaissance de l'état de catastrophe naturelle ou technologique concernant la commune

Sismicité : niveau de sismicité réglementaire attaché à la commune

Radon : situation de la commune au regard d'un zonage réglementaire à potentiel radon

PPR technologique de la société Titanobel, approuvé le 08/12/2011

ANNEXE 1

à l'Arrêté DDT/SPAR/BPR 2017-039 en date du 18 décembre 2017

modifiant l'arrêté DDPP/SSC/2013-36 du 1er juillet 2013
relatif à l'information des acquéreurs et des locataires de biens immobiliers
sur les risques naturels, miniers et technologiques majeurs

INSEE	Commune	Risque	Date début	Date fin	Date arrêté	Date JO
63296	Ravel	Phénomène lié à l'atmosphère - Tempête et grains (vent) - Tempête (vent)	06/11/1982	11/11/1982	18/11/1982	19/11/1982
		Inondation - Par ruissellement et coulée de boue	09/06/1992	12/06/1992	04/02/1993	27/02/1993
		Inondation - Par une crue (débordement de cours d'eau)	09/06/1992	12/06/1992	04/02/1993	27/02/1993
		Mouvement de terrain	25/12/1999	29/12/1999	29/12/1999	30/12/1999
		Inondation - Par ruissellement et coulée de boue	25/12/1999	29/12/1999	29/12/1999	30/12/1999
		Inondation - Par une crue (débordement de cours d'eau)	25/12/1999	29/12/1999	29/12/1999	30/12/1999

63_Pref_Préfecture du Puy-de-Dôme

63-2020-01-08-003

Autorisation de pénétrer en propriétés privées SAGE Allier
Aval



Liberté • Égalité • Fraternité
RÉPUBLIQUE FRANÇAISE

PRÉFÈTE DU PUY-DE-DÔME

PRÉFECTURE DU PUY-DE-DÔME
ARRÊTÉ N°

20 - 00039

ARRÊTÉ

DIRECTION DES COLLECTIVITÉS TERRITORIALES ET DE
L'ENVIRONNEMENT

PÔLE AFFAIRES JURIDIQUES, CONTENTIEUX ET ENVIRONNEMENT

**portant autorisation de pénétrer
dans les propriétés privées
pour permettre l'inventaire des zones humides
dans le cadre du
Schéma d'Aménagement et de Gestion des Eaux
(SAGE) Allier Aval**

**La Préfète du Puy-de-Dôme
Chevalier de l'Ordre National du Mérite**

Vu la loi du 29 décembre 1892 sur les dommages causés à la propriété privée par l'exécution de travaux publics et notamment son article 1er ;

Vu la loi du 6 juillet 1943 relative à l'exécution des travaux géodésiques et cadastraux et à la conservation des signaux, bornes et repères ;

Vu la lettre en date du **12 août 2019** par laquelle le président de la Commission Locale de l'Eau du SAGE Allier Aval demande l'autorisation, pour les chargés de missions des bureaux d'études Acer Campestre et CESAME Environnement, de pénétrer dans les propriétés privées dans le cadre du Schéma d'Aménagement et de Gestion des Eaux (SAGE) Allier Aval ;

Sur proposition de la secrétaire générale de la préfecture du Puy-de-Dôme,

a r r ê t e :

Article 1 :

Les chargés de missions des cabinets d'études Acer Campestre, 20 rue Pré Gaudry – 69007 – Lyon, et CESAME Environnement, ZA du Parc - Secteur Gampille - 42490 - Fraisses, devant réaliser des prospections de terrain afin de déterminer la présence de zones humides, dans le cadre du Schéma d'Aménagement et de Gestion des Eaux (SAGE) Allier Aval, sont autorisés à pénétrer dans les propriétés privées concernées par cette étude sur le territoire des communes dont la liste figure en annexe au présent arrêté.

Pourront intervenir les personnes dont les noms suivent :

- M. Simon NOBILLIAUX
- Mme Pauline DEBAY
- M. Benjamin THINON

-M. Thomas BARTHET
- Mme Angélique BELLOC
- M. Thomas THIZY

A cet effet, ils pourront pénétrer dans les propriétés publiques et privées, closes ou non closes (sauf à l'intérieur des maisons d'habitation), et dans les bois soumis au régime forestier, y planter des balises, y établir des jalons, piquets et repères, bornes bétonnées d'implantation de polygones, y faire des abattages, élagages, ébranchements, nivellements, sondages et autres travaux ou opérations que les études du projet rendront indispensables.

Toutefois, il ne pourra être abattu d'arbres fruitiers, d'ornement ou de haute futaie avant qu'un accord amiable ne soit établi sur leur valeur ou, qu'à défaut de cet accord, il ait été procédé à une constatation contradictoire destinée à fournir les éléments nécessaires à l'évaluation des dommages.

Article 2 :

Les personnes mentionnées à l'article 1 seront munies d'une copie du présent arrêté qu'elles seront tenues de présenter à toute réquisition.

Article 3 :

Dans les propriétés closes, l'introduction des agents mentionnés à l'article 1 ne pourra avoir lieu que 5 jours après la notification, par la Commission Locale de l'Eau du SAGE Allier Aval, du présent arrêté au propriétaire, ou en son absence au gardien de la propriété. A défaut de gardien connu dans la commune, la Commission Locale de l'Eau du SAGE Allier Aval devra notifier le présent arrêté au propriétaire en mairie et si aucune personne ne s'est présentée pour permettre l'accès dans les 5 jours suivant cette notification, les personnes précitées pourront entrer avec l'assistance du juge d'instance.

Article 4 :

Le maire, les services de police et de la gendarmerie, les gardes champêtres et forestiers, les propriétaires et les habitants de la commune dans laquelle les études seront faites sont invités à prêter aide et assistance au personnel effectuant les études et travaux.

Ils prendront les mesures nécessaires pour la conservation des balises, jalons, piquets et repères servant au tracé.

Article 5 :

Les indemnités qui pourraient être dues pour dommages causés aux propriétés par le personnel chargé des études et travaux seront à la charge de la Commission Locale de l'Eau du SAGE Allier Aval ; à défaut d'entente amiable, elles seront fixées par le Tribunal Administratif de Clermont-Ferrand.

Article 6 :

Les dispositions de l'article 322-2 du code pénal sont applicables dans le cas de destruction, de détérioration ou de déplacement des signaux, bornes et repères.

En outre, les dommages-intérêts pouvant être dus éventuellement au maître d'ouvrage pourront atteindre le montant des dépenses nécessitées par la reconstitution des éléments de signalisation, y compris celles afférentes aux opérations de géodésie, d'arpentage ou de nivellement qu'entraînera cette reconstitution.

Les agents des services publics intéressés dûment assermentés, ainsi que les officiers de police judiciaire sont chargés de rechercher les délits prévus au présent article et de dresser procès-verbal des infractions constatées.

Article 7 :

Le délai de validité du présent arrêté est de cinq ans. Toutefois, le présent arrêté sera périmé de plein droit s'il n'est pas suivi d'exécution dans les six mois suivant sa signature.

Copie en sera adressée à M. le Président de la Commission Locale de l'Eau du SAGE Allier Aval.

Copie en sera également adressée à Mmes et MM les Maires des communes concernées qui en assureront la publication et l'affichage en mairie.

Il ne prendra effet que 10 jours après l'affichage précité. A cet effet, les maires de ces communes adresseront au préfet un certificat d'affichage.

Il sera en outre publié au recueil des actes administratifs de la préfecture du Puy-de-Dôme.

Article 8 :

En application des dispositions des articles R.421-1 et R.421-5 du code de justice administrative, le présent arrêté peut faire l'objet d'un recours contentieux devant le tribunal administratif de Clermont-Ferrand dans le délai de deux mois à compter de sa publication. Le tribunal administratif compétent peut aussi être saisi à partir de l'application Télérecours citoyens accessible à partir du site *www.telerecours.fr*

Article 9 :

La secrétaire générale de la préfecture du Puy-de-Dôme, le président de la commission locale de l'eau du SAGE Allier Aval, les maires des communes concernées, le Général, commandant adjoint de la région de gendarmerie d'Auvergne Rhône-Alpes, commandant le groupement de gendarmerie du Puy-de-Dôme sont chargés, chacun en ce qui le concerne, de l'exécution du présent arrêté.

Fait à Clermont-Ferrand, le - 8 JAN, 2020

**Pour la Préfète et par délégation,
La Secrétaire Générale,**



Béatrice STEFFAN

Liste des communes de l'inventaire « Zones humides » sur le département du Puy-de-Dôme

Communes
63114 AUTHEZAT
63114 COUDES
63114 MONTPEYROUX
63210 AURIERES
63210 VERNINES
63270 ISSERTEAUX
63270 MANGLIEU
63270 PIGNOLS
63270 SALLEDES
63290 LACHAUX
63290 RIS
63310 BAS-ET-LEZAT
63310 MONS
63310 RANDAN
63310 SAINT-PRIEST-BRAMEFANT
63310 SAINT-SYLVESTRE-PRAGOULIN
63310 VILLENEUVE-LES-CERFS
63320 LUDESSE
63320 NESCHERS
63340 ANTOINGT
63340 CHALUS
63340 DAUZAT-SUR-VODABLE
63340 GIGNAT
63340 LE BREUIL SUR COUZE
63340 NONETTE-ORSONNETTE
63340 SAINT-GERMAIN-LEMBRON
63340 TERNANT-LES-EAUX
63340 VILLENEUVE
63370 JUMEAUX
6340 MAREUGHEOL
63450 COURNOLS
63450 LE CREST
63450 OLLOIX
63450 SAINT-AMANT-TALLENDE
63450 SAINT-SANDOUX
63450 SAINT-SATURNIN
63450 TALLENDE
63490 BROUSSE
63490 CONDAT-LES-MONTBOISSIER
63490 EGLISENEUVE-DES-LIARDS
63490 SAINT-JEAN-EN-VAL
63490 SAINT-QUENTIN-SUR-SAUXILLANGES
63490 SAUXILLANGES
63490 SUGERES
63490 USSON
63500 AULHAT-FLAT

Communes
63500 BERGOGNE
63500 BRENAT
63500 LE BROC
63500 LES PRADEAUX
63500 ORBEIL
63500 PARENTIGAT
63500 SAINT-BABEL
63500 SAINT-REMY-DE-CHARGNAT
63500 SOLIGNAT
63500 VARENNES-SUR-USSON
63500 VODABLE
63520 SAINT-JEAN-DES-OLLIERES
63570 AUZAT-LA-COMBELLE
63570 BANSAT
63570 BEAULIEU
63570 BRASSAC-LES-MINES
63570 ESTEIL
63570 LAMONTGIE
63570 SAINT-JEAN-SAINT-GERVAIS
63570 SAINT-MARTIN-DES-PLAINS
63580 CHAMPAGNAT-LE-JEUNE
63580 LA CHAPELLE SUR USSON
63580 LE VERNET-CHAMEANE
63580 PESLIERES
63580 SAINTE-CATHERINE
63580 SAINT-ETIENNE-SUR-USSON
63580 SAINT-GENES-LA-TOURETTE
63580 SAINT-MARTIN-D'OLLIERES
63580 VALZ-SOUS-CHATEAUNEUF
63590 AUZELLES
63630 SAINT-GERMAIN-L'HERM
63710 LE VERNET SAINTE-MARGUERITE
63710 SAINT-NECTAIRE
63730 CORENT
63730 LA SAUVETAT
63730 LES MARTRES DE VEYRE
63730 PLAUZAT
63890 SAINT-ELOY-LA-GLACIERE
63960 VEYRE-MONTON
63970 AYDAT
63970 SAULZET-LE-FROID
63980 AIX-LA-FAYETTE
63980 ECHANDELYS
63980 FOURNOLS

PRÉFECTURE DU PUY-DE-DÔME
ARRÊTÉ N°

20 - 00039

63_Pref_Préfecture du Puy-de-Dôme

63-2020-01-08-002

Prorogation DUP RD 996



PRÉFÈTE DU PUY-DE-DÔME

PRÉFECTURE DU PUY-DE-DÔME
ARRÊTÉ N°

20 - 00038

ARRÊTÉ

**DIRECTION DES COLLECTIVITÉS TERRITORIALES ET DE
L'ENVIRONNEMENT**

PÔLE AFFAIRES JURIDIQUES, CONTENTIEUX ET ENVIRONNEMENT

**Portant prorogation
de l'arrêté déclarant d'utilité publique
le projet d'aménagement de sécurité
de la RD 996, entre les PR 122.500 et 143.000,
sur le territoire des communes de :
Ambert, Grandrif et Saint-Martin-des-Olmes**

La Préfète du Puy-de-Dôme
Chevalier de l'Ordre National du Mérite

VU le code de l'expropriation pour cause d'utilité publique ;

VU l'arrêté préfectoral en date du 18 mars 2015 déclarant d'utilité publique le projet d'aménagement de sécurité de la RD 996, entre les PR 122.500 et 143.000, sur le territoire des communes d'Ambert, Grandrif et Saint-Martin-des-Olmes ;

VU le courrier du Conseil Départemental en date du 20 novembre 2019 demandant de proroger la validité de la D.U.P. pour l'aménagement de la RD 996, projet figurant au programme 2011 d'investissement sur le réseau routier départemental au titre des acquisitions foncières ;

CONSIDERANT que plusieurs transferts de propriété, au profit du département, n'ont pas encore été régularisés et que, pour ce motif, il y a lieu de proroger la validité de l'arrêté du 18 mars 2015 ;

SUR PROPOSITION de Mme la Secrétaire Générale de la Préfecture du Puy-de-Dôme :

ARRETE

ARTICLE 1 : La validité de l'arrêté préfectoral ci-dessus visé du 18 mars 2015, déclarant d'utilité publique le projet d'aménagement de sécurité de la RD 996, entre les PR 122.500 et 143.000, sur le territoire des communes d'Ambert, Grandrif et Saint-Martin-des-Olmes, est prorogée pour une durée de cinq ans à compter du 18 mars 2020.

ARTICLE 2 : Copie du présent arrêté, qui sera publié au recueil des actes administratifs de la préfecture du Puy-de-Dôme, sera adressée pour exécution à :

- Mmes et M. les Maires des communes d'Ambert, Grandrif et Saint-Martin-des-Olmes,
- M. le Président du Conseil Départemental.

Fait à Clermont-Ferrand, le 8 JAN. 2020

P/La Préfète et par délégation,
La Secrétaire Générale,


Béatrice STEFFAN

63_UDDIRECCTE_Unité départementale de la Direction
régionale des entreprises, de la concurrence, de la
consommation, du travail et de l'emploi du Puy-de-Dôme

63-2020-01-07-002

PARET Catherine RECEPISSE MODIF

Récépissé déclaration modificatif PARET Catherine PROSAPSERVICES63



Liberté • Égalité • Fraternité
RÉPUBLIQUE FRANÇAISE

PRÉFÈTE DU PUY-DE-DOME

Direction Régionale
des Entreprises,
de la Concurrence,
de la Consommation,
du Travail et de l'Emploi
Auvergne-Rhône-Alpes

Unité départementale
du Puy-de-Dôme

Affaire suivie par :
D. DUPIN
A. LABOURIER

Courriel :
dominique.dupin@direccte.gouv.fr
annie.labourier@direccte.gouv.fr

Téléphone : 04-73-41-22-31
04-73-41-22-63
Télécopie : 04-73-41-22-40

**Modification du récépissé de déclaration
d'un organisme de services à la personne
enregistré sous le N° SAP 852792134
et formulée conformément à l'article L. 7232-1-1 du code du travail**

La Préfète du Puy-de-Dôme

Vu la loi n° 2010-853 du 23 juillet 2010 relative aux réseaux consulaires, au commerce et à l'artisanat et aux services (article 31) ;

Vu le décret n° 2011-1132 du 20 septembre 2011 modifiant certaines dispositions du code du travail relatives au chèque emploi-service universel et aux services à la personne ;

Vu le décret n° 2011-1133 du 20 septembre 2011 modifiant certaines dispositions du code du travail relatives au chèque emploi-service universel et aux services à la personne ;

Vu la loi n° 2015-1776 du 28 décembre 2015 relative à l'adaptation de la société au vieillissement ;

Vu le décret n° 2016-750 du 6 juin 2016 relatif à la liste des activités de services à la personne soumises à agrément ou à autorisation dans le cadre du régime commun de la déclaration ;

Vu l'arrêté préfectoral accordant délégation de signature à Monsieur le Directeur régional des entreprises, de la concurrence, de la consommation, du travail et de l'emploi de la région Auvergne Rhône Alpes ;

Vu l'arrêté du DIRECCTE de la région Auvergne Rhône Alpes accordant subdélégation de signature à la responsable de l'unité départementale du Puy-de-Dôme de la DIRECCTE Auvergne-Rhône-Alpes ;

CONSTATE :

Vu le récépissé de déclaration d'activités de services à la personne délivré le 12 septembre 2019 au nom de l'entreprise PARET Catherine (Nom commercial : PROSAPSERVICES63) sise 43, route de Manson – Montrodeix – 63870 ORCINES sous le numéro SAP 852792134 ;

Vu la demande d'extension d'activité déposée le 2 janvier 2020 auprès de l'unité départementale du Puy-de-Dôme de la DIRECCTE d'Auvergne-Rhône-Alpes par l'entreprise PARET Catherine (Nom commercial : PROSAPSERVICES63) ;

Après examen du dossier, cette demande a été constatée conforme ;

Le présent récépissé de déclaration d'activité de services à la personne enregistré au nom de l'entreprise PARET Catherine (Nom commercial : PROSAPSERVICES63) dont le siège social est situé 43, route de Manson – Montrodeix – 63870 ORCINES sous le numéro SAP 852792134, annule et remplace le récépissé délivré le 12 septembre 2019 ;

Direction Régionale des Entreprises, de la Concurrence, de la Consommation, du Travail et de l'Emploi
Auvergne – Rhône - Alpes
Unité Départementale du Puy-de-Dôme – 2, rue Pélissier – CS30158 - 63034 Clermont-Ferrand cedex 1
Standard : 04.73.41.22.00

Le présent récépissé prend effet à compter du 2 janvier 2020 ;

Toute modification concernant la structure déclarée ou les activités exercées devra, sous peine de retrait de la déclaration, faire l'objet d'une déclaration modificative auprès de l'unité départementale du Puy-de-Dôme qui modifiera le récépissé initial ;

La structure exerce son activité selon le mode suivant : prestataire

Les activités déclarées sont les suivantes, à l'exclusion de toute autre :

Pour l'ensemble du territoire national :

- Entretien de la maison et travaux ménagers
- Garde d'enfants à domicile de plus de trois ans
- Accompagnement des enfants de plus de trois ans dans leurs déplacements en dehors de leur domicile (promenades, transport, actes de la vie courante);
- Préparation de repas à domicile, y compris le temps passé aux courses
- Livraison de courses à domicile

Ces activités exercées par le déclarant, sous réserve d'être exercées à titre exclusif, ouvrent droit au bénéfice des dispositions des articles L. 7233-2 du code du travail et L.241-10 du code de la sécurité sociale.

Le récépissé peut être retiré à la structure dans les conditions fixées aux articles R.7232-22 à R. 7232-24 du code du travail.

Le présent récépissé sera publié au recueil des actes administratifs de la préfecture du Puy-de-Dôme.

Fait à Clermont-Ferrand, le 7 janvier 2020

**P/ La Préfète,
Par délégation,
P/ Le DIRECCTE,
Par subdélégation,
P/La Responsable de l'Unité Départementale
du Puy-de-Dôme,
La directrice Adjointe,**



Laure FALLET