



Liberté • Égalité • Fraternité

RÉPUBLIQUE FRANÇAISE

PUY-DE-DÔME

RECUEIL DES ACTES
ADMINISTRATIFS SPÉCIAL
N°63-2019-113

PUBLIÉ LE 30 OCTOBRE 2019

Sommaire

63_DDT_Direction Départementale des Territoires du Puy-de-Dôme

63-2019-08-26-027 - Arrêté n° 2019-163 - Glaine-Montaigut (6 pages)	Page 4
63-2019-08-26-028 - Arrêté n° 2019-164 - La Godivelle (6 pages)	Page 11
63-2019-08-26-029 - Arrêté n° 2019-165 - La Goutelle (6 pages)	Page 18
63-2019-08-26-030 - Arrêté n° 2019-166 - Gouttieres (6 pages)	Page 25
63-2019-08-26-031 - Arrêté n° 2019-167 - Grandeyrolles (6 pages)	Page 32
63-2019-08-26-032 - Arrêté n° 2019-168 - Grandrif (6 pages)	Page 39
63-2019-08-26-033 - Arrêté n° 2019-169 - Grandval (6 pages)	Page 46
63-2019-08-26-034 - Arrêté n° 2019-170 - Herment (6 pages)	Page 53
63-2019-08-26-035 - Arrêté n° 2019-171 - Heume-l'Eglise (6 pages)	Page 60
63-2019-08-26-036 - Arrêté n° 2019-172 - Isserteaux (6 pages)	Page 67
63-2019-08-26-037 - Arrêté n° 2019-173 - Issoire (6 pages)	Page 74
63-2019-08-26-038 - Arrêté n° 2019-174 - Job (6 pages)	Page 81
63-2019-08-26-039 - Arrêté n° 2019-175 - Jozerand (6 pages)	Page 88
63-2019-08-26-040 - Arrêté n° 2019-176 - Joze (6 pages)	Page 95
63-2019-08-26-041 - Arrêté n° 2019-177 - Jumeaux (6 pages)	Page 102
63-2019-08-26-042 - Arrêté n° 2019-178 - Labessette (6 pages)	Page 109
63-2019-08-26-043 - Arrêté n° 2019-179 - Lachaux (6 pages)	Page 116
63-2019-08-26-044 - Arrêté n° 2019-180 - Lamontgie (6 pages)	Page 123
63-2019-08-26-045 - Arrêté n° 2019-181 - Landogne (6 pages)	Page 130
63-2019-08-26-046 - Arrêté n° 2019-182 - Lapeyrouse (6 pages)	Page 137
63-2019-08-26-047 - Arrêté n° 2019-183 - Laps (6 pages)	Page 144
63-2019-08-26-048 - Arrêté n° 2019-184 - Laqueuille (6 pages)	Page 151
63-2019-08-26-049 - Arrêté n° 2019-185 - Larodde (6 pages)	Page 158
63-2019-08-26-050 - Arrêté n° 2019-186 - Lastic (6 pages)	Page 165
63-2019-08-26-051 - Arrêté n° 2019-187 - La Tour d'Auvergne (6 pages)	Page 172
63-2019-08-26-052 - Arrêté n° 2019-188 - Lempdes (6 pages)	Page 179
63-2019-08-26-053 - Arrêté n° 2019-189 - Lempty (6 pages)	Page 186
63-2019-08-26-054 - Arrêté n° 2019-190 - Lezoux (6 pages)	Page 193
63-2019-08-26-055 - Arrêté n° 2019-191 - Limons (6 pages)	Page 200
63-2019-08-26-056 - Arrêté n° 2019-192 - Lisseuil (6 pages)	Page 207
63-2019-08-26-057 - Arrêté n° 2019-193 - Loubeyrat (6 pages)	Page 214
63-2019-08-26-058 - Arrêté n° 2019-194 - Ludesse (6 pages)	Page 221

63_Pref_Préfecture du Puy-de-Dôme

63-2019-10-09-010 - AP 19-01835 du 09/10/2019 constatant le nombre total de sièges que comptera l'organe délibérant de la communauté de communes "Mond'Arverne Communauté" ainsi que celui attribué à chaque commune lors du prochain renouvellement général des conseils municipaux. (3 pages)	Page 228
---	----------

63-2019-10-09-015 - AP 19-01838 du 09/10/2019 constatant le nombre total de sièges que comptera l'organe délibérant de la communauté de communes du "Pays de Saint-Eloy" ainsi que celui attribué à chaque commune lors du prochain renouvellement général des conseils municipaux. (3 pages)	Page 232
63-2019-10-09-011 - AP 19-01839 du 09/10/2019 constatant le nombre total de sièges que comptera l'organe délibérant de la communauté de communes "Thiers Dore et Montagne" ainsi que celui attribué à chaque commune lors du prochain renouvellement général des conseils municipaux. (3 pages)	Page 236
63-2019-10-09-009 - AP 19-01842 du 09/10/2019 constatant le nombre total de sièges que comptera l'organe délibérant de la communauté de communes "Plaine Limagne" ainsi que celui attribué à chaque commune lors du prochain renouvellement général des conseils municipaux. (2 pages)	Page 240
63-2019-10-09-017 - AP 19-01850 du 09/10/2019 constatant le nombre total de sièges que comptera l'organe délibérant de la communauté d'agglomération "Riom Limagne et Volcans" ainsi que celui attribué à chaque commune lors du prochain renouvellement général des conseils municipaux. (3 pages)	Page 243
63-2019-10-09-008 - AP 19-01889 du 09/10/2019 constatant le nombre total de sièges que comptera l'organe délibérant de la communauté de communes du Massif du Sancy ainsi que celui attribué à chaque commune lors du prochain renouvellement général des conseils municipaux. (2 pages)	Page 247
63_REC_Rectorat de l'Académie de Clermont-Ferrand	
63-2019-10-24-003 - ARRETE RECTORAL DU 24 OCTOBRE 2019 PORTANT SUBDELEGATION DE SIGNATURE EN MATIERE DE TRAITEMENTS, SALAIRES ET ACCESSOIRES SERVIS AUX PERSONNELS DU SECOND DEGRE (4 pages)	Page 250
63-2019-10-24-005 - ARRETE RECTORAL DU 24 OCTOBRE 2019 PORTANT DELEGATION DE SIGNATURE AU SECRETAIRE GENERAL DE L'ACADEMIE DE CLERMONT-FERRAND ET AUX SECRETAIRES GENERAUX ADJOINTS (2 pages)	Page 255
63-2019-10-25-002 - ARRETE RECTORAL N°2019 – 168 DU 25 OCTOBRE 2019 MODIFIANT L'ARRETE RECTORAL N° 2019-01 DU 15 FEVRIER 2019 PORTANT NOMINATION DES ADMINISTRATEURS DU CONSEIL D'ADMINISTRATION DU CENTRE REGIONAL DES ŒUVRES UNIVERSITAIRES ET SCOLAIRES CLERMONT AUVERGNE (2 pages)	Page 258

63_DDT_Direction Départementale des Territoires du
Puy-de-Dôme

63-2019-08-26-027

Arrêté n° 2019-163 - Glaine-Montaigut

Arrêté relatif à l'état des risques naturels, miniers ou technologiques majeurs, sismicité, potentiel radon et sols pollués, de biens immobiliers.

PRÉFÈTE DU PUY-DE-DÔME

DIRECTION DÉPARTEMENTALE DES TERRITOIRES
SERVICE PROSPECTIVE AMÉNAGEMENT RISQUES

ARRÊTÉ N° 2019-163
relatif à l'état des risques naturels,
miniers ou technologiques majeurs,
sismicité, potentiel radon et sols pollués,
de biens immobiliers situés
sur la commune de : GLAINE-
MONTAIGUT

La Préfète du Puy-de-Dôme
Chevalier de l'Ordre National du Mérite

VU le Code Général des Collectivités Territoriales ;

VU le Code de l'Environnement, notamment les articles L 125-5 et R 125-23 à R 125-27 ;

VU le décret n° 2010-1254 du 22 octobre 2010 relatif à la prévention des risques ;

VU le décret n° 2010-1255 du 22 octobre 2010 portant délimitation des zones de sismicité du territoire français ;

VU l'arrêté du 27 juin 2018 portant délimitation des zones à potentiel radon du territoire français ;

VU le code la construction et de l'habitation, notamment ses articles L.271-4 et L.271-5 ;

VU l'arrêté DDT/SPAR/BPR/2018-001, relatif à l'état des risques naturels, miniers et technologiques majeurs de biens immobiliers ;

VU l'arrêté DDT/SPAR/BPR/2017-014 du 07 septembre 2017 et les arrêtés modificatifs relatifs à l'état des risques naturels, miniers et technologiques majeurs de biens immobiliers situés sur la commune de : GLAINE-MONTAIGUT ;

VU l'arrêté du 5 août 2014 nommant M. Armand SANSÉAU, Directeur départemental des territoires pour le département du Puy-de-Dôme,

VU l'arrêté du 14 décembre 2018 portant délégation de signature à Monsieur Armand SANSÉAU,

VU l'arrêté n° 2019-012 du 14 décembre 2018 portant subdélégation de signature à Madame Manuelle DUPUY,

SUR proposition de Monsieur le Directeur Départemental des Territoires,

ARRÊTE

ARTICLE 1^{er} : Les éléments nécessaires à l'élaboration de l'état des risques et pollutions pour l'information des acquéreurs et locataires de biens immobiliers situés dans la commune de : GLAINE-MONTAIGUT, sont consignés, pour cette commune, dans le dossier communal d'informations annexé au présent arrêté.

ARTICLE 2 : Ce dossier comprend :

- la fiche communale d'information sur les risques et les pollutions qui indiquent les documents réglementaires prescrits ou approuvés sur la commune, le niveau de sismicité réglementaire et le niveau de la zone à potentiel radons de la commune,
- la liste des arrêtés de reconnaissance de l'état de catastrophes naturelles.

ARTICLE 3 : Le présent arrêté et le dossier communal d'informations sont librement consultables à la Mairie, en Préfecture ou à la Sous-Préfecture concernée et accessibles sur le site internet de la Préfecture : www.puy-de-dome.gouv.fr. Ils sont adressés à la chambre départementale des notaires.

ARTICLE 4 : Le présent arrêté sera affiché en Mairie et publié au recueil des actes administratifs de l'État dans le département.

ARTICLE 5 : L'arrêté DDT/SPAR/BPR/2017-014 du 07 septembre 2017 relatif à l'état des risques et des pollutions de biens immobiliers situés sur la commune de : GLAINE-MONTAIGUT, les arrêtés modificatifs et leurs annexes sont abrogés.

ARTICLE 6 : Mesdames et Messieurs la Secrétaire générale de la Préfecture du Puy-de-Dôme, le Directeur de cabinet de la Préfète du Puy-de-Dôme, les Sous-Préfets d'arrondissement, et le Maire de la commune sont chargés, chacun en ce qui les concerne, de l'application du présent arrêté.

Fait à Clermont-Ferrand, le **26 AOUT 2019**
Pour la Préfète,

la Directrice départementale adjointe,


Manuelle DUPUY

Préfète du Puy-de-Dôme

	Commune de : GLAINE-MONTAIGUT	N°INSEE : 63168
--	-------------------------------	--------------------

Fiche communale d'information sur les risques et les pollutions
(aléas naturels, miniers ou technologiques, sismicité, potentiel radon et sols pollués)

Annexe à l'arrêté préfectoral		
N° DDT/SPAR/BPR/2017-014	Du 07 septembre 2017	mis à jour le
Situation de la commune au regard d'un ou plusieurs plans de prévention des risques naturels (PPRN)		
La commune est concernée par le périmètre d'un ou plusieurs PPRN	Oui/Non : Non	
Si la commune est concernée, les documents sont disponibles sur le site : http://www.puy-de-dome.gouv.fr		

Situation de la commune au regard d'un plan de prévention des risques miniers (PPRm)	
La commune est concernée par le périmètre d'un PPRm	Oui/Non : Non
Si la commune est concernée, les documents sont disponibles sur le site : http://www.puy-de-dome.gouv.fr	

Situation de la commune au regard d'un plan de prévention des risques technologiques (PPRt)	
La commune est concernée par le périmètre d'un PPRt	Oui/Non : Oui
PPR technologique de la société Titanobel, approuvé le 08/12/2011	
Si la commune est concernée, les documents sont disponibles sur le site : http://www.puy-de-dome.gouv.fr	

Situation de la commune au regard du zonage sismique réglementaire défini par le décret n° 2010-1255 du 22 octobre 2010 portant délimitation des zones de sismicité du territoire français.	
La commune se situe en zone de sismicité classée	Zone Modérée

Situation de la commune au regard d'un zonage réglementaire à potentiel radon défini par l'arrêté du 27 juin 2018 portant délimitation des zones à potentiel radon du territoire français.

La commune est classée à potentiel radon de niveau 1

Information relative à la pollution des sols

Consulter obligatoirement les deux sites suivants :

- Géorisques : georisques@developpement-durable.gouv.fr
- Services de l'État dans le Puy-de-Dôme : <http://www.puy-de-dome.gouv.fr>

Arrêté portant ou ayant porté reconnaissance de l'état de catastrophe naturelle ou technologique

Informations disponibles sur le site internet des services de l'État dans le Puy-de-Dôme:
<http://www.puy-de-dome.gouv.fr> dans la rubrique "information acquéreur locataire" (IAL)

ou en annexe de ce document.

Documents de référence permettant la définition des travaux prescrits et les cartographies relatives au zonage réglementaire permettant la localisation des immeubles au regard des risques encourus en application du Code de l'environnement : articles R.125-23, 24, 26 et R.563-4.

Informations disponibles sur le site internet des services de l'État dans le Puy-de-Dôme:
<http://www.puy-de-dome.gouv.fr/> dans la rubrique "les plans de prévention des risques" (PPR).

ou sur le site cartographique:

<http://carto.geo-ide.application.developpement-durable.gouv.fr/822/IAL63.map>

Pour information : d'autres risques non réglementaires peuvent concerner le bien immobilier.

Les informations sont disponibles sur le site :

<http://carto.geo-ide.application.developpement-durable.gouv.fr/822/IAL63.map>



N° INSEE : 63168
Arrondissement :
CLERMONT-
FERRAND

**Dossier Communal d'Information
à destination des acquéreurs et des locataires de biens immobiliers
sur les risques et les pollutions**

Commune de : GLAINE-MONTAIGUT

Contenu du dossier :

Arrêtés préfectoraux d'Information Acquéreurs Locataires (IAL)

Fiche communale d'informations sur les risques et les pollutions et ses pièces jointes :

Liste des arrêtés de reconnaissance de l'état de catastrophe naturelle ou technologique concernant la commune

Sismicité : niveau de sismicité réglementaire attaché à la commune

Radon : situation de la commune au regard d'un zonage réglementaire à potentiel radon

PPR technologique de la société Titanobel, approuvé le 08/12/2011

ANNEXE 1

à l'Arrêté DDT/SPAR/BPR 2017-039 en date du 18 décembre 2017

modifiant l'arrêté DDPP/SSC/2013-36 du 1er juillet 2013
relatif à l'information des acquéreurs et des locataires de biens immobiliers
sur les risques naturels, miniers et technologiques majeurs

INSEE	Commune	Risque	Date début	Date fin	Date arrêté	Date JO
63168	Glaine-Montaigut	Phénomène lié à l'atmosphère - Tempête et grains (vent) - Tempête (vent)	06/11/1982	11/11/1982	18/11/1982	19/11/1982
		Mouvement de terrain	25/12/1999	29/12/1999	29/12/1999	30/12/1999
		Inondation - Par ruissellement et coulée de boue	25/12/1999	29/12/1999	29/12/1999	30/12/1999
		Inondation - Par une crue (débordement de cours d'eau)	25/12/1999	29/12/1999	29/12/1999	30/12/1999
		Inondation	27/05/2012	28/05/2012	27/07/2012	02/08/2012
		Inondations et coulée de boue	28/05/2016	28/05/2016	26/07/2016	12/08/2016

63_DDT_Direction Départementale des Territoires du
Puy-de-Dôme

63-2019-08-26-028

Arrêté n° 2019-164 - La Godivelle

Arrêté relatif à l'état des risques naturels, miniers ou technologiques majeurs, sismicité, potentiel radon et sols pollués, de biens immobiliers.

PRÉFÈTE DU PUY-DE-DÔME

DIRECTION DÉPARTEMENTALE DES TERRITOIRES
SERVICE PROSPECTIVE AMÉNAGEMENT RISQUES

ARRÊTÉ N° 2019-164
relatif à l'état des risques naturels,
miniers ou technologiques majeurs,
sismicité, potentiel radon et sols pollués,
de biens immobiliers situés
sur la commune de : LA GODIVELLE

La Préfète du Puy-de-Dôme
Chevalier de l'Ordre National du Mérite

VU le Code Général des Collectivités Territoriales ;

VU le Code de l'Environnement, notamment les articles L 125-5 et R 125-23 à R 125-27 ;

VU le décret n° 2010-1254 du 22 octobre 2010 relatif à la prévention des risques ;

VU le décret n° 2010-1255 du 22 octobre 2010 portant délimitation des zones de sismicité du territoire français ;

VU l'arrêté du 27 juin 2018 portant délimitation des zones à potentiel radon du territoire français ;

VU le code la construction et de l'habitation, notamment ses articles L.271-4 et L.271-5 ;

VU l'arrêté DDT/SPAR/BPR/2018-001, relatif à l'état des risques naturels, miniers et technologiques majeurs de biens immobiliers ;

VU l'arrêté DDPP/SSC/2013-210 du 1er juillet 2013 et les arrêtés modificatifs relatifs à l'état des risques naturels, miniers et technologiques majeurs de biens immobiliers situés sur la commune de : LA GODIVELLE ;

VU l'arrêté du 5 août 2014 nommant M. Armand SANSÉAU, Directeur départemental des territoires pour le département du Puy-de-Dôme,

VU l'arrêté du 14 décembre 2018 portant délégation de signature à Monsieur Armand SANSÉAU,

VU l'arrêté n° 2019-012 du 14 décembre 2018 portant subdélégation de signature à Madame Manuelle DUPUY,

SUR proposition de Monsieur le Directeur Départemental des Territoires,

ARRÊTE

ARTICLE 1^{er} : Les éléments nécessaires à l'élaboration de l'état des risques et pollutions pour l'information des acquéreurs et locataires de biens immobiliers situés dans la commune de : LA GODIVELLE, sont consignés, pour cette commune, dans le dossier communal d'informations annexé au présent arrêté.

ARTICLE 2 : Ce dossier comprend :

- la fiche communale d'information sur les risques et les pollutions qui indiquent les documents réglementaires prescrits ou approuvés sur la commune, le niveau de sismicité réglementaire et le niveau de la zone à potentiel radons de la commune,
- la liste des arrêtés de reconnaissance de l'état de catastrophes naturelles.

ARTICLE 3 : Le présent arrêté et le dossier communal d'informations sont librement consultables à la Mairie, en Préfecture ou à la Sous-Préfecture concernée et accessibles sur le site internet de la Préfecture : www.puy-de-dome.gouv.fr. Ils sont adressés à la chambre départementale des notaires.

ARTICLE 4 : Le présent arrêté sera affiché en Mairie et publié au recueil des actes administratifs de l'État dans le département.

ARTICLE 5 : L'arrêté DDPP/SSC/2013-210 du 1er juillet 2013 relatif à l'état des risques et des pollutions de biens immobiliers situés sur la commune de : LA GODIVELLE, les arrêtés modificatifs et leurs annexes sont abrogés.

ARTICLE 6 : Mesdames et Messieurs la Secrétaire générale de la Préfecture du Puy-de-Dôme, le Directeur de cabinet de la Préfète du Puy-de-Dôme, les Sous-Préfets d'arrondissement, et le Maire de la commune sont chargés, chacun en ce qui les concerne, de l'application du présent arrêté.

Fait à Clermont-Ferrand, le **26 AOUT 2019**
Pour la Préfète,

la Directrice départementale adjointe,


Manuelle DUPUY

Préfète du Puy-de-Dôme

	Commune de : LA GODIVELLE	N°INSEE : 63169
--	---------------------------	--------------------

Fiche communale d'information sur les risques et les pollutions
(aléas naturels, miniers ou technologiques, sismicité, potentiel radon et sols pollués)

Annexe à l'arrêté préfectoral		
N° DDPP/SSC/2013-210	Du 1er juillet 2013	mis à jour le
Situation de la commune au regard d'un ou plusieurs plans de prévention des risques naturels (PPRN)		
La commune est concernée par le périmètre d'un ou plusieurs PPRN	Oui/Non : Non	
Si la commune est concernée, les documents sont disponibles sur le site : http://www.puy-de-dome.gouv.fr		

Situation de la commune au regard d'un plan de prévention des risques miniers (PPRm)	
La commune est concernée par le périmètre d'un PPRm	Oui/Non : Non
Si la commune est concernée, les documents sont disponibles sur le site : http://www.puy-de-dome.gouv.fr	

Situation de la commune au regard d'un plan de prévention des risques technologiques (PPRt)	
La commune est concernée par le périmètre d'un PPRt	Oui/Non : Non
Si la commune est concernée, les documents sont disponibles sur le site : http://www.puy-de-dome.gouv.fr	

Situation de la commune au regard du zonage sismique réglementaire défini par le décret n° 2010- 1255 du 22 octobre 2010 portant délimitation des zones de sismicité du territoire français.	
La commune se situe en zone de sismicité classée	Zone Faible

Situation de la commune au regard d'un zonage réglementaire à potentiel radon défini par l'arrêté du 27 juin 2018 portant délimitation des zones à potentiel radon du territoire français.

La commune est classée à potentiel radon de niveau 1

Information relative à la pollution des sols

Consulter obligatoirement les deux sites suivants :

- Géorisques : georisques@developpement-durable.gouv.fr
- Services de l'État dans le Puy-de-Dôme : <http://www.puy-de-dome.gouv.fr>

Arrêté portant ou ayant porté reconnaissance de l'état de catastrophe naturelle ou technologique

Informations disponibles sur le site internet des services de l'État dans le Puy-de-Dôme : <http://www.puy-de-dome.gouv.fr> dans la rubrique "information acquéreur locataire" (IAL)

ou en annexe de ce document.

Documents de référence permettant la définition des travaux prescrits et les cartographies relatives au zonage réglementaire permettant la localisation des immeubles au regard des risques encourus en application du Code de l'environnement : articles R.125-23, 24, 26 et R.563-4.

Informations disponibles sur le site internet des services de l'État dans le Puy-de-Dôme : <http://www.puy-de-dome.gouv.fr/> dans la rubrique "les plans de prévention des risques" (PPR).

ou sur le site cartographique:

<http://carto.geo-ide.application.developpement-durable.gouv.fr/822/IAL63.map>

Pour information : d'autres risques non réglementaires peuvent concerner le bien immobilier.

Les informations sont disponibles sur le site :

<http://carto.geo-ide.application.developpement-durable.gouv.fr/822/IAL63.map>



N° INSEE : 63169
Arrondissement :
ISSOIRE

**Dossier Communal d'Information
à destination des acquéreurs et des locataires de biens immobiliers
sur les risques et les pollutions**

Commune de : LA GODIVELLE

Contenu du dossier :

Arrêtés préfectoraux d'Information Acquéreurs Locataires (IAL)

Fiche communale d'informations sur les risques et les pollutions et ses pièces jointes :

Liste des arrêtés de reconnaissance de l'état de catastrophe naturelle ou technologique concernant la commune

Sismicité : niveau de sismicité réglementaire attaché à la commune

Radon : situation de la commune au regard d'un zonage réglementaire à potentiel radon

ANNEXE 1

à l'Arrêté DDT/SPAR/BPR 2017-039 en date du 18 décembre 2017

modifiant l'arrêté DDPP/SSC/2013-36 du 1er juillet 2013
relatif à l'information des acquéreurs et des locataires de biens immobiliers
sur les risques naturels, miniers et technologiques majeurs

INSEE	Commune	Risque	Date début	Date fin	Date arrêté	Date JO
63169	Godivelle	Phénomène lié à l'atmosphère - Tempête et grains (vent) - Tempête (vent)	06/11/1982	11/11/1982	18/11/1982	19/11/1982
		Mouvement de terrain	25/12/1999	29/12/1999	29/12/1999	30/12/1999
		Inondation - Par ruissellement et coulée de boue	25/12/1999	29/12/1999	29/12/1999	30/12/1999
		Inondation - Par une crue (débordement de cours d'eau)	25/12/1999	29/12/1999	29/12/1999	30/12/1999

63_DDT_Direction Départementale des Territoires du
Puy-de-Dôme

63-2019-08-26-029

Arrêté n° 2019-165 - La Goutelle

Arrêté relatif à l'état des risques naturels, miniers ou technologiques majeurs, sismicité, potentiel radon et sols pollués, de biens immobiliers.

PRÉFÈTE DU PUY-DE-DÔME

DIRECTION DÉPARTEMENTALE DES TERRITOIRES
SERVICE PROSPECTIVE AMÉNAGEMENT RISQUES

ARRÊTÉ N° 2019-165
relatif à l'état des risques naturels,
miniers ou technologiques majeurs,
sismicité, potentiel radon et sols pollués,
de biens immobiliers situés
sur la commune de : LA GOUTELLE

La Préfète du Puy-de-Dôme
Chevalier de l'Ordre National du Mérite

VU le Code Général des Collectivités Territoriales ;

VU le Code de l'Environnement, notamment les articles L 125-5 et R 125-23 à R 125-27 ;

VU le décret n° 2010-1254 du 22 octobre 2010 relatif à la prévention des risques ;

VU le décret n° 2010-1255 du 22 octobre 2010 portant délimitation des zones de sismicité du territoire français ;

VU l'arrêté du 27 juin 2018 portant délimitation des zones à potentiel radon du territoire français ;

VU le code la construction et de l'habitation, notamment ses articles L.271-4 et L.271-5 ;

VU l'arrêté DDT/SPAR/BPR/2018-001, relatif à l'état des risques naturels, miniers et technologiques majeurs de biens immobiliers ;

VU l'arrêté DDPP/SSC/2013-211 du 1er juillet 2013 et les arrêtés modificatifs relatifs à l'état des risques naturels, miniers et technologiques majeurs de biens immobiliers situés sur la commune de : LA GOUTELLE ;

VU l'arrêté du 5 août 2014 nommant M. Armand SANSEAU, Directeur départemental des territoires pour le département du Puy-de-Dôme,

VU l'arrêté du 14 décembre 2018 portant délégation de signature à Monsieur Armand SANSEAU,

VU l'arrêté n° 2019-012 du 14 décembre 2018 portant subdélégation de signature à Madame Manuelle DUPUY,

SUR proposition de Monsieur le Directeur Départemental des Territoires,

ARRÊTE

ARTICLE 1^{er} : Les éléments nécessaires à l'élaboration de l'état des risques et pollutions pour l'information des acquéreurs et locataires de biens immobiliers situés dans la commune de : LA GOUTELLE, sont consignés, pour cette commune, dans le dossier communal d'informations annexé au présent arrêté.

ARTICLE 2 : Ce dossier comprend :

- la fiche communale d'information sur les risques et les pollutions qui indiquent les documents réglementaires prescrits ou approuvés sur la commune, le niveau de sismicité réglementaire et le niveau de la zone à potentiel radons de la commune,
- la liste des arrêtés de reconnaissance de l'état de catastrophes naturelles.

ARTICLE 3 : Le présent arrêté et le dossier communal d'informations sont librement consultables à la Mairie, en Préfecture ou à la Sous-Préfecture concernée et accessibles sur le site internet de la Préfecture : www.puy-de-dome.gouv.fr. Ils sont adressés à la chambre départementale des notaires.

ARTICLE 4 : Le présent arrêté sera affiché en Mairie et publié au recueil des actes administratifs de l'État dans le département.

ARTICLE 5 : L'arrêté DDPP/SSC/2013-211 du 1er juillet 2013 relatif à l'état des risques et des pollutions de biens immobiliers situés sur la commune de : LA GOUTELLE, les arrêtés modificatifs et leurs annexes sont abrogés.

ARTICLE 6 : Mesdames et Messieurs la Secrétaire générale de la Préfecture du Puy-de-Dôme, le Directeur de cabinet de la Préfète du Puy-de-Dôme, les Sous-Préfets d'arrondissement, et le Maire de la commune sont chargés, chacun en ce qui les concerne, de l'application du présent arrêté.

Fait à Clermont-Ferrand, le **26 AOUT 2019**
Pour la Préfète,

la Directrice départementale adjointe,


Manuelle DUPUY

Préfète du Puy-de-Dôme

	Commune de : LA GOUTELLE	N°INSEE : 63170
--	--------------------------	--------------------

Fiche communale d'information sur les risques et les pollutions
(aléas naturels, miniers ou technologiques, sismicité, potentiel radon et sols pollués)

Annexe à l'arrêté préfectoral		
N° DDPP/SSC/2013-211	Du 1er juillet 2013	mis à jour le
Situation de la commune au regard d'un ou plusieurs plans de prévention des risques naturels (PPRN)		
La commune est concernée par le périmètre d'un ou plusieurs PPRN	Oui/Non : Non	
Si la commune est concernée, les documents sont disponibles sur le site : http://www.puy-de-dome.gouv.fr		

Situation de la commune au regard d'un plan de prévention des risques miniers (PPRm)	
La commune est concernée par le périmètre d'un PPRm	Oui/Non : Non
Si la commune est concernée, les documents sont disponibles sur le site : http://www.puy-de-dome.gouv.fr	

Situation de la commune au regard d'un plan de prévention des risques technologiques (PPRt)	
La commune est concernée par le périmètre d'un PPRt	Oui/Non : Non
Si la commune est concernée, les documents sont disponibles sur le site : http://www.puy-de-dome.gouv.fr	

Situation de la commune au regard du zonage sismique réglementaire défini par le décret n° 2010- 1255 du 22 octobre 2010 portant délimitation des zones de sismicité du territoire français.	
La commune se situe en zone de sismicité classée	Zone Faible

Situation de la commune au regard d'un zonage réglementaire à potentiel radon défini par l'arrêté du 27 juin 2018 portant délimitation des zones à potentiel radon du territoire français.

La commune est classée à potentiel radon de niveau 3

Information relative à la pollution des sols

Consulter obligatoirement les deux sites suivants :

- Géorisques : georisques@developpement-durable.gouv.fr
- Services de l'État dans le Puy-de-Dôme : <http://www.puy-de-dome.gouv.fr>

Arrêté portant ou ayant porté reconnaissance de l'état de catastrophe naturelle ou technologique

Informations disponibles sur le site internet des services de l'État dans le Puy-de-Dôme : <http://www.puy-de-dome.gouv.fr> dans la rubrique "information acquéreur locataire" (IAL)

ou en annexe de ce document.

Documents de référence permettant la définition des travaux prescrits et les cartographies relatives au zonage réglementaire permettant la localisation des immeubles au regard des risques encourus en application du Code de l'environnement : articles R.125-23, 24, 26 et R.563-4.

Informations disponibles sur le site internet des services de l'État dans le Puy-de-Dôme : <http://www.puy-de-dome.gouv.fr/> dans la rubrique "les plans de prévention des risques" (PPR).

ou sur le site cartographique:

<http://carto.geo-ide.application.developpement-durable.gouv.fr/822/IAL63.map>

Pour information : d'autres risques non réglementaires peuvent concerner le bien immobilier.

Les informations sont disponibles sur le site :

<http://carto.geo-ide.application.developpement-durable.gouv.fr/822/IAL63.map>



N° INSEE : 63170
Arrondissement :
RIOM

**Dossier Communal d'Information
à destination des acquéreurs et des locataires de biens immobiliers
sur les risques et les pollutions**

Commune de : LA GOUTELLE

Contenu du dossier :

Arrêtés préfectoraux d'Information Acquéreurs Locataires (IAL)

Fiche communale d'informations sur les risques et les pollutions et ses pièces jointes :

Liste des arrêtés de reconnaissance de l'état de catastrophe naturelle ou technologique concernant la commune

Sismicité : niveau de sismicité réglementaire attaché à la commune

Radon : situation de la commune au regard d'un zonage réglementaire à potentiel radon

ANNEXE 1

à l'Arrêté DDT/SPAR/BPR 2017-039 en date du 18 décembre 2017

modifiant l'arrêté DDPP/SSC/2013-36 du 1er juillet 2013
relatif à l'information des acquéreurs et des locataires de biens immobiliers
sur les risques naturels, miniers et technologiques majeurs

INSEE	Commune	Risque	Date début	Date fin	Date arrêté	Date JO
63170	La Goutelle	Phénomène lié à l'atmosphère - Tempête et grains (vent) - Tempête (vent)	06/11/1982	11/11/1982	18/11/1982	19/11/1982
		Mouvement de terrain	25/12/1999	29/12/1999	29/12/1999	30/12/1999
		Inondation - Par ruissellement et coulée de boue	25/12/1999	29/12/1999	29/12/1999	30/12/1999
		Inondation - Par une crue (débordement de cours d'eau)	25/12/1999	29/12/1999	29/12/1999	30/12/1999

63_DDT_Direction Départementale des Territoires du
Puy-de-Dôme

63-2019-08-26-030

Arrêté n° 2019-166 - Gouttieres

Arrêté relatif à l'état des risques naturels, miniers ou technologiques majeurs, sismicité, potentiel radon et sols pollués, de biens immobiliers.

DIRECTION DÉPARTEMENTALE DES TERRITOIRES
SERVICE PROSPECTIVE AMÉNAGEMENT RISQUES

ARRÊTÉ N° 2019-166
relatif à l'état des risques naturels,
miniers ou technologiques majeurs,
sismicité, potentiel radon et sols pollués,
de biens immobiliers situés
sur la commune de : GOUTTIÈRES

La Préfète du Puy-de-Dôme
Chevalier de l'Ordre National du Mérite

VU le Code Général des Collectivités Territoriales ;

VU le Code de l'Environnement, notamment les articles L 125-5 et R 125-23 à R 125-27 ;

VU le décret n° 2010-1254 du 22 octobre 2010 relatif à la prévention des risques ;

VU le décret n° 2010-1255 du 22 octobre 2010 portant délimitation des zones de sismicité du territoire français ;

VU l'arrêté du 27 juin 2018 portant délimitation des zones à potentiel radon du territoire français ;

VU le code la construction et de l'habitation, notamment ses articles L.271-4 et L.271-5 ;

VU l'arrêté DDT/SPAR/BPR/2018-001, relatif à l'état des risques naturels, miniers et technologiques majeurs de biens immobiliers ;

VU l'arrêté DDPP/SSC/2013-189 du 1er juillet 2013 et les arrêtés modificatifs relatifs à l'état des risques naturels, miniers et technologiques majeurs de biens immobiliers situés sur la commune de : GOUTTIÈRES ;

VU l'arrêté du 5 août 2014 nommant M. Armand SANSEAU, Directeur départemental des territoires pour le département du Puy-de-Dôme,

VU l'arrêté du 14 décembre 2018 portant délégation de signature à Monsieur Armand SANSEAU,

VU l'arrêté n° 2019-012 du 14 décembre 2018 portant subdélégation de signature à Madame Manuelle DUPUY,

SUR proposition de Monsieur le Directeur Départemental des Territoires,

ARRÊTE

ARTICLE 1^{er} : Les éléments nécessaires à l'élaboration de l'état des risques et pollutions pour l'information des acquéreurs et locataires de biens immobiliers situés dans la commune de : GOUTTIÈRES, sont consignés, pour cette commune, dans le dossier communal d'informations annexé au présent arrêté.

ARTICLE 2 : Ce dossier comprend :

- la fiche communale d'information sur les risques et les pollutions qui indiquent les documents réglementaires prescrits ou approuvés sur la commune, le niveau de sismicité réglementaire et le niveau de la zone à potentiel radons de la commune,
- la liste des arrêtés de reconnaissance de l'état de catastrophes naturelles.

ARTICLE 3 : Le présent arrêté et le dossier communal d'informations sont librement consultables à la Mairie, en Préfecture ou à la Sous-Préfecture concernée et accessibles sur le site internet de la Préfecture : www.puy-de-dome.gouv.fr. Ils sont adressés à la chambre départementale des notaires.

ARTICLE 4 : Le présent arrêté sera affiché en Mairie et publié au recueil des actes administratifs de l'État dans le département.

ARTICLE 5 : L'arrêté DDPP/SSC/2013-189 du 1er juillet 2013 relatif à l'état des risques et des pollutions de biens immobiliers situés sur la commune de : GOUTTIÈRES, les arrêtés modificatifs et leurs annexes sont abrogés.

ARTICLE 6 : Mesdames et Messieurs la Secrétaire générale de la Préfecture du Puy-de-Dôme, le Directeur de cabinet de la Préfète du Puy-de-Dôme, les Sous-Préfets d'arrondissement, et le Maire de la commune sont chargés, chacun en ce qui les concerne, de l'application du présent arrêté.

Fait à Clermont-Ferrand, le **26 AOUT 2019**
Pour la Préfète,

la Directrice départementale adjointe,


Manuelle DUPUY

Préfète du Puy-de-Dôme

	Commune de : GOUTTIÈRES	N°INSEE : 63171
--	-------------------------	--------------------

Fiche communale d'information sur les risques et les pollutions
(aléas naturels, miniers ou technologiques, sismicité, potentiel radon et sols pollués)

Annexe à l'arrêté préfectoral		
N° DDPP/SSC/2013-189	Du 1er juillet 2013	mis à jour le
Situation de la commune au regard d'un ou plusieurs plans de prévention des risques naturels (PPRN)		
La commune est concernée par le périmètre d'un ou plusieurs PPRN	Oui/Non : Non	
Si la commune est concernée, les documents sont disponibles sur le site : http://www.puy-de-dome.gouv.fr		

Situation de la commune au regard d'un plan de prévention des risques miniers (PPRm)	
La commune est concernée par le périmètre d'un PPRm	Oui/Non : Non
Si la commune est concernée, les documents sont disponibles sur le site : http://www.puy-de-dome.gouv.fr	

Situation de la commune au regard d'un plan de prévention des risques technologiques (PPRt)	
La commune est concernée par le périmètre d'un PPRt	Oui/Non : Non
Si la commune est concernée, les documents sont disponibles sur le site : http://www.puy-de-dome.gouv.fr	

Situation de la commune au regard du zonage sismique réglementaire défini par le décret n° 2010- 1255 du 22 octobre 2010 portant délimitation des zones de sismicité du territoire français.	
La commune se situe en zone de sismicité classée	Zone Faible

Situation de la commune au regard d'un zonage réglementaire à potentiel radon défini par l'arrêté du 27 juin 2018 portant délimitation des zones à potentiel radon du territoire français.

La commune est classée à potentiel radon de niveau 3

Information relative à la pollution des sols

Consulter obligatoirement les deux sites suivants :

- Géorisques : georisques@developpement-durable.gouv.fr
- Services de l'État dans le Puy-de-Dôme : <http://www.puy-de-dome.gouv.fr>

Arrêté portant ou ayant porté reconnaissance de l'état de catastrophe naturelle ou technologique

Informations disponibles sur le site internet des services de l'État dans le Puy-de-Dôme: <http://www.puy-de-dome.gouv.fr> dans la rubrique "information acquéreur locataire" (IAL)

ou en annexe de ce document.

Documents de référence permettant la définition des travaux prescrits et les cartographies relatives au zonage réglementaire permettant la localisation des immeubles au regard des risques encourus en application du Code de l'environnement : articles R.125-23, 24, 26 et R.563-4.

Informations disponibles sur le site internet des services de l'État dans le Puy-de-Dôme: <http://www.puy-de-dome.gouv.fr/> dans la rubrique "les plans de prévention des risques" (PPR).

ou sur le site cartographique:

<http://carto.geo-ide.application.developpement-durable.gouv.fr/822/IAL63.map>

Pour information : d'autres risques non réglementaires peuvent concerner le bien immobilier.

Les informations sont disponibles sur le site :

<http://carto.geo-ide.application.developpement-durable.gouv.fr/822/IAL63.map>



N° INSEE : 63171
Arrondissement :
RIOM

**Dossier Communal d'Information
à destination des acquéreurs et des locataires de biens immobiliers
sur les risques et les pollutions**

Commune de : GOUTTIÈRES

Contenu du dossier :

Arrêtés préfectoraux d'Information Acquéreurs Locataires (IAL)

Fiche communale d'informations sur les risques et les pollutions et ses pièces jointes :

Liste des arrêtés de reconnaissance de l'état de catastrophe naturelle ou technologique concernant la commune

Sismicité : niveau de sismicité réglementaire attaché à la commune

Radon : situation de la commune au regard d'un zonage réglementaire à potentiel radon

ANNEXE 1

à l'Arrêté DDT/SPAR/BPR 2017-039 en date du 18 décembre 2017

modifiant l'arrêté DDPP/SSC/2013-36 du 1er juillet 2013
relatif à l'information des acquéreurs et des locataires de biens immobiliers
sur les risques naturels, miniers et technologiques majeurs

INSEE	Commune	Risque	Date début	Date fin	Date arrêté	Date JO
63171	Gouttières	Phénomène lié à l'atmosphère - Tempête et grains (vent) - Tempête (vent)	06/11/1982	11/11/1982	18/11/1982	19/11/1982
		Mouvement de terrain	25/12/1999	29/12/1999	29/12/1999	30/12/1999
		Inondation - Par ruissellement et coulée de boue	25/12/1999	29/12/1999	29/12/1999	30/12/1999
		Inondation - Par une crue (débordement de cours d'eau)	25/12/1999	29/12/1999	29/12/1999	30/12/1999

63_DDT_Direction Départementale des Territoires du
Puy-de-Dôme

63-2019-08-26-031

Arrêté n° 2019-167 - Grandeyrolles

Arrêté relatif à l'état des risques naturels, miniers ou technologiques majeurs, sismicité, potentiel radon et sols pollués, de biens immobiliers.

DIRECTION DÉPARTEMENTALE DES TERRITOIRES
SERVICE PROSPECTIVE AMÉNAGEMENT RISQUES

ARRÊTÉ N° 2019-167
relatif à l'état des risques naturels,
miniers ou technologiques majeurs,
sismicité, potentiel radon et sols pollués,
de biens immobiliers situés
sur la commune de : GRANDEYROLLES

La Préfète du Puy-de-Dôme
Chevalier de l'Ordre National du Mérite

VU le Code Général des Collectivités Territoriales ;

VU le Code de l'Environnement, notamment les articles L 125-5 et R 125-23 à R 125-27 ;

VU le décret n° 2010-1254 du 22 octobre 2010 relatif à la prévention des risques ;

VU le décret n° 2010-1255 du 22 octobre 2010 portant délimitation des zones de sismicité du territoire français ;

VU l'arrêté du 27 juin 2018 portant délimitation des zones à potentiel radon du territoire français ;

VU le code la construction et de l'habitation, notamment ses articles L.271-4 et L.271-5 ;

VU l'arrêté DDT/SPAR/BPR/2018-001, relatif à l'état des risques naturels, miniers et technologiques majeurs de biens immobiliers ;

VU l'arrêté DDPP/SSC/2013-190 du 1er juillet 2013 et les arrêtés modificatifs relatifs à l'état des risques naturels, miniers et technologiques majeurs de biens immobiliers situés sur la commune de : GRANDEYROLLES ;

VU l'arrêté du 5 août 2014 nommant M. Armand SANSÉAU, Directeur départemental des territoires pour le département du Puy-de-Dôme,

VU l'arrêté du 14 décembre 2018 portant délégation de signature à Monsieur Armand SANSÉAU,

VU l'arrêté n° 2019-012 du 14 décembre 2018 portant subdélégation de signature à Madame Manuelle DUPUY,

SUR proposition de Monsieur le Directeur Départemental des Territoires,

ARRÊTE

ARTICLE 1^{er} : Les éléments nécessaires à l'élaboration de l'état des risques et pollutions pour l'information des acquéreurs et locataires de biens immobiliers situés dans la commune de : GRANDEYROLLES, sont consignés, pour cette commune, dans le dossier communal d'informations annexé au présent arrêté.

ARTICLE 2 : Ce dossier comprend :

- la fiche communale d'information sur les risques et les pollutions qui indiquent les documents réglementaires prescrits ou approuvés sur la commune, le niveau de sismicité réglementaire et le niveau de la zone à potentiel radons de la commune,
- la liste des arrêtés de reconnaissance de l'état de catastrophes naturelles.

ARTICLE 3 : Le présent arrêté et le dossier communal d'informations sont librement consultables à la Mairie, en Préfecture ou à la Sous-Préfecture concernée et accessibles sur le site internet de la Préfecture : www.puy-de-dome.gouv.fr. Ils sont adressés à la chambre départementale des notaires.

ARTICLE 4 : Le présent arrêté sera affiché en Mairie et publié au recueil des actes administratifs de l'État dans le département.

ARTICLE 5 : L'arrêté DDPP/SSC/2013-190 du 1er juillet 2013 relatif à l'état des risques et des pollutions de biens immobiliers situés sur la commune de : GRANDEYROLLES, les arrêtés modificatifs et leurs annexes sont abrogés.

ARTICLE 6 : Mesdames et Messieurs la Secrétaire générale de la Préfecture du Puy-de-Dôme, le Directeur de cabinet de la Préfète du Puy-de-Dôme, les Sous-Préfets d'arrondissement, et le Maire de la commune sont chargés, chacun en ce qui les concerne, de l'application du présent arrêté.

Fait à Clermont-Ferrand, le **26 AOUT 2019**
Pour la Préfète,

la Directrice départementale adjointe,


Manuelle DUPUY

Préfète du Puy-de-Dôme

	Commune de : GRANDEYROLLES	N°INSEE : 63172
--	----------------------------	--------------------

Fiche communale d'information sur les risques et les pollutions
(aléas naturels, miniers ou technologiques, sismicité, potentiel radon et sols pollués)

Annexe à l'arrêté préfectoral		
N° DDPP/SSC/2013-190	Du 1er juillet 2013	mis à jour le
Situation de la commune au regard d'un ou plusieurs plans de prévention des risques naturels (PPRN)		
La commune est concernée par le périmètre d'un ou plusieurs PPRN	Oui/Non : Oui	
PPR inondation de la Couze-Chambon, approuvé le 22/12/2008		
Si la commune est concernée, les documents sont disponibles sur le site : http://www.puy-de-dome.gouv.fr		

Situation de la commune au regard d'un plan de prévention des risques miniers (PPRm)	
La commune est concernée par le périmètre d'un PPRm	Oui/Non : Non
Si la commune est concernée, les documents sont disponibles sur le site : http://www.puy-de-dome.gouv.fr	

Situation de la commune au regard d'un plan de prévention des risques technologiques (PPRt)	
La commune est concernée par le périmètre d'un PPRt	Oui/Non : Non
Si la commune est concernée, les documents sont disponibles sur le site : http://www.puy-de-dome.gouv.fr	

Situation de la commune au regard du zonage sismique réglementaire défini par le décret n° 2010-1255 du 22 octobre 2010 portant délimitation des zones de sismicité du territoire français.	
La commune se situe en zone de sismicité classée	Zone Modérée

Situation de la commune au regard d'un zonage réglementaire à potentiel radon défini par l'arrêté du 27 juin 2018 portant délimitation des zones à potentiel radon du territoire français.

La commune est classée à potentiel radon de niveau 3

Information relative à la pollution des sols

Consulter obligatoirement les deux sites suivants :

- Géorisques : georisques@developpement-durable.gouv.fr
- Services de l'État dans le Puy-de-Dôme : <http://www.puy-de-dome.gouv.fr>

Arrêté portant ou ayant porté reconnaissance de l'état de catastrophe naturelle ou technologique

Informations disponibles sur le site internet des services de l'État dans le Puy-de-Dôme: <http://www.puy-de-dome.gouv.fr> dans la rubrique "information acquéreur locataire" (IAL)

ou en annexe de ce document.

Documents de référence permettant la définition des travaux prescrits et les cartographies relatives au zonage réglementaire permettant la localisation des immeubles au regard des risques encourus en application du Code de l'environnement : articles R.125-23, 24, 26 et R.563-4.

Informations disponibles sur le site internet des services de l'État dans le Puy-de-Dôme: <http://www.puy-de-dome.gouv.fr/> dans la rubrique "les plans de prévention des risques" (PPR).

ou sur le site cartographique:

<http://carto.geo-ide.application.developpement-durable.gouv.fr/822/IAL63.map>

Pour information : d'autres risques non réglementaires peuvent concerner le bien immobilier.

Les informations sont disponibles sur le site :

<http://carto.geo-ide.application.developpement-durable.gouv.fr/822/IAL63.map>



N° INSEE : 63172
Arrondissement :
ISSOIRE

**Dossier Communal d'Information
à destination des acquéreurs et des locataires de biens immobiliers
sur les risques et les pollutions**

Commune de : GRANDEYROLLES

Contenu du dossier :

Arrêtés préfectoraux d'Information Acquéreurs Locataires (IAL)

Fiche communale d'informations sur les risques et les pollutions et ses pièces jointes :

Liste des arrêtés de reconnaissance de l'état de catastrophe naturelle ou technologique concernant la commune

Sismicité : niveau de sismicité réglementaire attaché à la commune

Radon : situation de la commune au regard d'un zonage réglementaire à potentiel radon

PPR inondation de la Couze-Chambon, approuvé le 22/12/2008

ANNEXE 1

à l'Arrêté DDT/SPAR/BPR 2017-039 en date du 18 décembre 2017

modifiant l'arrêté DDPP/SSC/2013-36 du 1er juillet 2013
relatif à l'information des acquéreurs et des locataires de biens immobiliers
sur les risques naturels, miniers et technologiques majeurs

INSEE	Commune	Risque	Date début	Date fin	Date arrêté	Date JO
63172	Grandeyrolles	Phénomène lié à l'atmosphère - Tempête et grains (vent) - Tempête (vent)	06/11/1982	11/11/1982	18/11/1982	19/11/1982
		Inondation - Par ruissellement et coulée de boue	04/11/1994	06/11/1994	21/11/1994	25/11/1994
		Inondation - Par une crue (débordement de cours d'eau)	04/11/1994	06/11/1994	21/11/1994	25/11/1994
		Mouvement de terrain	25/12/1999	29/12/1999	29/12/1999	30/12/1999
		Inondation - Par ruissellement et coulée de boue	25/12/1999	29/12/1999	29/12/1999	30/12/1999
		Inondation - Par une crue (débordement de cours d'eau)	25/12/1999	29/12/1999	29/12/1999	30/12/1999

63_DDT_Direction Départementale des Territoires du
Puy-de-Dôme

63-2019-08-26-032

Arrêté n° 2019-168 - Grandrif

Arrêté relatif à l'état des risques naturels, miniers ou technologiques majeurs, sismicité, potentiel radon et sols pollués, de biens immobiliers.

DIRECTION DÉPARTEMENTALE DES TERRITOIRES
SERVICE PROSPECTIVE AMÉNAGEMENT RISQUES

ARRÊTÉ N° 2019-168
relatif à l'état des risques naturels,
miniers ou technologiques majeurs,
sismicité, potentiel radon et sols pollués,
de biens immobiliers situés
sur la commune de : GRANDRIF

La Préfète du Puy-de-Dôme
Chevalier de l'Ordre National du Mérite

VU le Code Général des Collectivités Territoriales ;

VU le Code de l'Environnement, notamment les articles L 125-5 et R 125-23 à R 125-27 ;

VU le décret n° 2010-1254 du 22 octobre 2010 relatif à la prévention des risques ;

VU le décret n° 2010-1255 du 22 octobre 2010 portant délimitation des zones de sismicité du territoire français ;

VU l'arrêté du 27 juin 2018 portant délimitation des zones à potentiel radon du territoire français ;

VU le code la construction et de l'habitation, notamment ses articles L.271-4 et L.271-5 ;

VU l'arrêté DDT/SPAR/BPR/2018-001, relatif à l'état des risques naturels, miniers et technologiques majeurs de biens immobiliers ;

VU l'arrêté DDPP/SSC/2013-191 du 1er juillet 2013 et les arrêtés modificatifs relatifs à l'état des risques naturels, miniers et technologiques majeurs de biens immobiliers situés sur la commune de : GRANDRIF ;

VU l'arrêté du 5 août 2014 nommant M. Armand SANSÉAU, Directeur départemental des territoires pour le département du Puy-de-Dôme,

VU l'arrêté du 14 décembre 2018 portant délégation de signature à Monsieur Armand SANSÉAU,

VU l'arrêté n° 2019-012 du 14 décembre 2018 portant subdélégation de signature à Madame Manuelle DUPUY,

SUR proposition de Monsieur le Directeur Départemental des Territoires,

ARRÊTE

ARTICLE 1^{er} : Les éléments nécessaires à l'élaboration de l'état des risques et pollutions pour l'information des acquéreurs et locataires de biens immobiliers situés dans la commune de : GRANDRIF, sont consignés, pour cette commune, dans le dossier communal d'informations annexé au présent arrêté.

ARTICLE 2 : Ce dossier comprend :

- la fiche communale d'information sur les risques et les pollutions qui indiquent les documents réglementaires prescrits ou approuvés sur la commune, le niveau de sismicité réglementaire et le niveau de la zone à potentiel radons de la commune,
- la liste des arrêtés de reconnaissance de l'état de catastrophes naturelles.

ARTICLE 3 : Le présent arrêté et le dossier communal d'informations sont librement consultables à la Mairie, en Préfecture ou à la Sous-Préfecture concernée et accessibles sur le site internet de la Préfecture : www.puy-de-dome.gouv.fr. Ils sont adressés à la chambre départementale des notaires.

ARTICLE 4 : Le présent arrêté sera affiché en Mairie et publié au recueil des actes administratifs de l'État dans le département.

ARTICLE 5 : L'arrêté DDPP/SSC/2013-191 du 1er juillet 2013 relatif à l'état des risques et des pollutions de biens immobiliers situés sur la commune de : GRANDRIF, les arrêtés modificatifs et leurs annexes sont abrogés.

ARTICLE 6 : Mesdames et Messieurs la Secrétaire générale de la Préfecture du Puy-de-Dôme, le Directeur de cabinet de la Préfète du Puy-de-Dôme, les Sous-Préfets d'arrondissement, et le Maire de la commune sont chargés, chacun en ce qui les concerne, de l'application du présent arrêté.

Fait à Clermont-Ferrand, le **26 AOUT 2019**
Pour la Préfète,

la Directrice départementale adjointe,


Manuelle DUPUY

Préfète du Puy-de-Dôme

	Commune de : GRANDRIF	N°INSEE : 63173
--	-----------------------	--------------------

Fiche communale d'information sur les risques et les pollutions
(aléas naturels, miniers ou technologiques, sismicité, potentiel radon et sols pollués)

Annexe à l'arrêté préfectoral		
N° DDPP/SSC/2013-191	Du 1er juillet 2013	mis à jour le
Situation de la commune au regard d'un ou plusieurs plans de prévention des risques naturels (PPRN)		
La commune est concernée par le périmètre d'un ou plusieurs PPRN	Oui/Non : Non	
Si la commune est concernée, les documents sont disponibles sur le site : http://www.puy-de-dome.gouv.fr		

Situation de la commune au regard d'un plan de prévention des risques miniers (PPRm)	
La commune est concernée par le périmètre d'un PPRm	Oui/Non : Non
Si la commune est concernée, les documents sont disponibles sur le site : http://www.puy-de-dome.gouv.fr	

Situation de la commune au regard d'un plan de prévention des risques technologiques (PPRt)	
La commune est concernée par le périmètre d'un PPRt	Oui/Non : Non
Si la commune est concernée, les documents sont disponibles sur le site : http://www.puy-de-dome.gouv.fr	

Situation de la commune au regard du zonage sismique réglementaire défini par le décret n° 2010- 1255 du 22 octobre 2010 portant délimitation des zones de sismicité du territoire français.	
La commune se situe en zone de sismicité classée	Zone Faible

Situation de la commune au regard d'un zonage réglementaire à potentiel radon défini par l'arrêté du 27 juin 2018 portant délimitation des zones à potentiel radon du territoire français.

La commune est classée à potentiel radon de niveau 3

Information relative à la pollution des sols

Consulter obligatoirement les deux sites suivants :

- Géorisques : georisques@developpement-durable.gouv.fr
- Services de l'État dans le Puy-de-Dôme : <http://www.puy-de-dome.gouv.fr>

Arrêté portant ou ayant porté reconnaissance de l'état de catastrophe naturelle ou technologique

Informations disponibles sur le site internet des services de l'État dans le Puy-de-Dôme:
<http://www.puy-de-dome.gouv.fr> dans la rubrique "information acquéreur locataire" (IAL)

ou en annexe de ce document.

Documents de référence permettant la définition des travaux prescrits et les cartographies relatives au zonage réglementaire permettant la localisation des immeubles au regard des risques encourus en application du Code de l'environnement : articles R.125-23, 24, 26 et R.563-4.

Informations disponibles sur le site internet des services de l'État dans le Puy-de-Dôme:
<http://www.puy-de-dome.gouv.fr/> dans la rubrique "les plans de prévention des risques" (PPR).

ou sur le site cartographique:

<http://carto.geo-ide.application.developpement-durable.gouv.fr/822/IAL63.map>

Pour information : d'autres risques non réglementaires peuvent concerner le bien immobilier.

Les informations sont disponibles sur le site :

<http://carto.geo-ide.application.developpement-durable.gouv.fr/822/IAL63.map>



N° INSEE : 63173
Arrondissement :
AMBERT

**Dossier Communal d'Information
à destination des acquéreurs et des locataires de biens immobiliers
sur les risques et les pollutions**

Commune de : GRANDRIF

Contenu du dossier :

Arrêtés préfectoraux d'Information Acquéreurs Locataires (IAL)

Fiche communale d'informations sur les risques et les pollutions et ses pièces jointes :

Liste des arrêtés de reconnaissance de l'état de catastrophe naturelle ou technologique concernant la commune

Sismicité : niveau de sismicité réglementaire attaché à la commune

Radon : situation de la commune au regard d'un zonage réglementaire à potentiel radon

ANNEXE 1

à l'Arrêté DDT/SPAR/BPR 2017-039 en date du 18 décembre 2017

modifiant l'arrêté DDPP/SSC/2013-36 du 1er juillet 2013
relatif à l'information des acquéreurs et des locataires de biens immobiliers
sur les risques naturels, miniers et technologiques majeurs

INSEE	Commune	Risque	Date début	Date fin	Date arrêté	Date JO
63173	Grandrif	Phénomène lié à l'atmosphère - Tempête et grains (vent) - Tempête (vent)	06/11/1982	11/11/1982	18/11/1982	19/11/1982
		Mouvement de terrain	25/12/1999	29/12/1999	29/12/1999	30/12/1999
		Inondation - Par ruissellement et coulée de boue	25/12/1999	29/12/1999	29/12/1999	30/12/1999
		Inondation - Par une crue (débordement de cours d'eau)	25/12/1999	29/12/1999	29/12/1999	30/12/1999
		Inondation - Par ruissellement et coulée de boue	22/07/2004	22/07/2004	11/01/2005	15/01/2005
		Inondation - Par une crue (débordement de cours d'eau)	22/07/2004	22/07/2004	11/01/2005	15/01/2005
		Inondation	24/08/2009	24/08/2009	10/12/2009	13/12/2009

63_DDT_Direction Départementale des Territoires du
Puy-de-Dôme

63-2019-08-26-033

Arrêté n° 2019-169 - Grandval

Arrêté relatif à l'état des risques naturels, miniers ou technologiques majeurs, sismicité, potentiel radon et sols pollués, de biens immobiliers.

**DIRECTION DÉPARTEMENTALE DES TERRITOIRES
SERVICE PROSPECTIVE AMÉNAGEMENT RISQUES**

**ARRÊTÉ N° 2019-169
relatif à l'état des risques naturels,
miniers ou technologiques majeurs,
sismicité, potentiel radon et sols pollués,
de biens immobiliers situés
sur la commune de : GRANDVAL**

La Préfète du Puy-de-Dôme
Chevalier de l'Ordre National du Mérite

VU le Code Général des Collectivités Territoriales ;

VU le Code de l'Environnement, notamment les articles L 125-5 et R 125-23 à R 125-27 ;

VU le décret n° 2010-1254 du 22 octobre 2010 relatif à la prévention des risques ;

VU le décret n° 2010-1255 du 22 octobre 2010 portant délimitation des zones de sismicité du territoire français ;

VU l'arrêté du 27 juin 2018 portant délimitation des zones à potentiel radon du territoire français ;

VU le code la construction et de l'habitation, notamment ses articles L.271-4 et L.271-5 ;

VU l'arrêté DDT/SPAR/BPR/2018-001, relatif à l'état des risques naturels, miniers et technologiques majeurs de biens immobiliers ;

VU l'arrêté DDPP/SSC/2013-192 du 1er juillet 2013 et les arrêtés modificatifs relatifs à l'état des risques naturels, miniers et technologiques majeurs de biens immobiliers situés sur la commune de : GRANDVAL ;

VU l'arrêté du 5 août 2014 nommant M. Armand SANSÉAU, Directeur départemental des territoires pour le département du Puy-de-Dôme,

VU l'arrêté du 14 décembre 2018 portant délégation de signature à Monsieur Armand SANSÉAU,

VU l'arrêté n° 2019-012 du 14 décembre 2018 portant subdélégation de signature à Madame Manuelle DUPUY,

SUR proposition de Monsieur le Directeur Départemental des Territoires,

ARRÊTE

ARTICLE 1^{er} : Les éléments nécessaires à l'élaboration de l'état des risques et pollutions pour l'information des acquéreurs et locataires de biens immobiliers situés dans la commune de : GRANDVAL, sont consignés, pour cette commune, dans le dossier communal d'informations annexé au présent arrêté.

ARTICLE 2 : Ce dossier comprend :

- la fiche communale d'information sur les risques et les pollutions qui indiquent les documents réglementaires prescrits ou approuvés sur la commune, le niveau de sismicité réglementaire et le niveau de la zone à potentiel radons de la commune,
- la liste des arrêtés de reconnaissance de l'état de catastrophes naturelles.

ARTICLE 3 : Le présent arrêté et le dossier communal d'informations sont librement consultables à la Mairie, en Préfecture ou à la Sous-Préfecture concernée et accessibles sur le site internet de la Préfecture : www.puy-de-dome.gouv.fr. Ils sont adressés à la chambre départementale des notaires.

ARTICLE 4 : Le présent arrêté sera affiché en Mairie et publié au recueil des actes administratifs de l'État dans le département.

ARTICLE 5 : L'arrêté DDPP/SSC/2013-192 du 1er juillet 2013 relatif à l'état des risques et des pollutions de biens immobiliers situés sur la commune de : GRANDVAL, les arrêtés modificatifs et leurs annexes sont abrogés.

ARTICLE 6 : Mesdames et Messieurs la Secrétaire générale de la Préfecture du Puy-de-Dôme, le Directeur de cabinet de la Préfète du Puy-de-Dôme, les Sous-Préfets d'arrondissement, et le Maire de la commune sont chargés, chacun en ce qui les concerne, de l'application du présent arrêté.

Fait à Clermont-Ferrand, le **26 AOUT 2019**
Pour la Préfète,

la Directrice départementale adjointe,


Manuelle DUPUY



Préfète du Puy-de-Dôme

	Commune de : GRANDVAL	N°INSEE : 63174
--	-----------------------	--------------------

Fiche communale d'information sur les risques et les pollutions
(aléas naturels, miniers ou technologiques, sismicité, potentiel radon et sols pollués)

Annexe à l'arrêté préfectoral		
N° DDP/SSC/2013-192	Du 1er juillet 2013	mis à jour le
Situation de la commune au regard d'un ou plusieurs plans de prévention des risques naturels (PPRN)		
La commune est concernée par le périmètre d'un ou plusieurs PPRN	Oui/Non : Non	
Si la commune est concernée, les documents sont disponibles sur le site : http://www.puy-de-dome.gouv.fr		

Situation de la commune au regard d'un plan de prévention des risques miniers (PPRm)	
La commune est concernée par le périmètre d'un PPRm	Oui/Non : Non
Si la commune est concernée, les documents sont disponibles sur le site : http://www.puy-de-dome.gouv.fr	

Situation de la commune au regard d'un plan de prévention des risques technologiques (PPRt)	
La commune est concernée par le périmètre d'un PPRt	Oui/Non : Non
Si la commune est concernée, les documents sont disponibles sur le site : http://www.puy-de-dome.gouv.fr	

Situation de la commune au regard du zonage sismique réglementaire défini par le décret n° 2010- 1255 du 22 octobre 2010 portant délimitation des zones de sismicité du territoire français.	
La commune se situe en zone de sismicité classée	Zone Modérée

Situation de la commune au regard d'un zonage réglementaire à potentiel radon défini par l'arrêté du 27 juin 2018 portant délimitation des zones à potentiel radon du territoire français.

La commune est classée à potentiel radon de niveau 3

Information relative à la pollution des sols

Consulter obligatoirement les deux sites suivants :

- Géorisques : georisques@developpement-durable.gouv.fr
- Services de l'État dans le Puy-de-Dôme : <http://www.puy-de-dome.gouv.fr>

Arrêté portant ou ayant porté reconnaissance de l'état de catastrophe naturelle ou technologique

Informations disponibles sur le site internet des services de l'État dans le Puy-de-Dôme:
<http://www.puy-de-dome.gouv.fr> dans la rubrique "information acquéreur locataire" (IAL)

ou en annexe de ce document.

Documents de référence permettant la définition des travaux prescrits et les cartographies relatives au zonage réglementaire permettant la localisation des immeubles au regard des risques encourus en application du Code de l'environnement : articles R.125-23, 24, 26 et R.563-4.

Informations disponibles sur le site internet des services de l'État dans le Puy-de-Dôme:
<http://www.puy-de-dome.gouv.fr/> dans la rubrique "les plans de prévention des risques" (PPR).

ou sur le site cartographique:

<http://carto.geo-ide.application.developpement-durable.gouv.fr/822/IAL63.map>

Pour information : d'autres risques non réglementaires peuvent concerner le bien immobilier.

Les informations sont disponibles sur le site :

<http://carto.geo-ide.application.developpement-durable.gouv.fr/822/IAL63.map>



N° INSEE : 63174
Arrondissement :
AMBERT

**Dossier Communal d'Information
à destination des acquéreurs et des locataires de biens immobiliers
sur les risques et les pollutions**

Commune de : GRANDVAL

Contenu du dossier :

Arrêtés préfectoraux d'Information Acquéreurs Locataires (IAL)

Fiche communale d'informations sur les risques et les pollutions et ses pièces jointes :

Liste des arrêtés de reconnaissance de l'état de catastrophe naturelle ou technologique concernant la commune

Sismicité : niveau de sismicité réglementaire attaché à la commune

Radon : situation de la commune au regard d'un zonage réglementaire à potentiel radon

ANNEXE 1

à l'Arrêté DDT/SPAR/BPR 2017-039 en date du 18 décembre 2017

modifiant l'arrêté DDPP/SSC/2013-36 du 1er juillet 2013
relatif à l'information des acquéreurs et des locataires de biens immobiliers
sur les risques naturels, miniers et technologiques majeurs

INSEE	Commune	Risque	Date début	Date fin	Date arrêté	Date JO
63174	Grandval	Phénomène lié à l'atmosphère - Tempête et grains (vent) - Tempête (vent)	06/11/1982	11/11/1982	18/11/1982	19/11/1982
		Mouvement de terrain	25/12/1999	29/12/1999	29/12/1999	30/12/1999
		Inondation - Par ruissellement et coulée de boue	25/12/1999	29/12/1999	29/12/1999	30/12/1999
		Inondation - Par une crue (débordement de cours d'eau)	25/12/1999	29/12/1999	29/12/1999	30/12/1999

63_DDT_Direction Départementale des Territoires du
Puy-de-Dôme

63-2019-08-26-034

Arrêté n° 2019-170 - Herment

Arrêté relatif à l'état des risques naturels, miniers ou technologiques majeurs, sismicité, potentiel radon et sols pollués, de biens immobiliers.

DIRECTION DÉPARTEMENTALE DES TERRITOIRES
SERVICE PROSPECTIVE AMÉNAGEMENT RISQUES

ARRÊTÉ N° 2019-170
relatif à l'état des risques naturels,
miniers ou technologiques majeurs,
sismicité, potentiel radon et sols pollués,
de biens immobiliers situés
sur la commune de : HERMENT

La Préfète du Puy-de-Dôme
Chevalier de l'Ordre National du Mérite

VU le Code Général des Collectivités Territoriales ;

VU le Code de l'Environnement, notamment les articles L 125-5 et R 125-23 à R 125-27 ;

VU le décret n° 2010-1254 du 22 octobre 2010 relatif à la prévention des risques ;

VU le décret n° 2010-1255 du 22 octobre 2010 portant délimitation des zones de sismicité du territoire français ;

VU l'arrêté du 27 juin 2018 portant délimitation des zones à potentiel radon du territoire français ;

VU le code la construction et de l'habitation, notamment ses articles L.271-4 et L.271-5 ;

VU l'arrêté DDT/SPAR/BPR/2018-001, relatif à l'état des risques naturels, miniers et technologiques majeurs de biens immobiliers ;

VU l'arrêté DDPP/SSC/2013-193 du 1er juillet 2013 et les arrêtés modificatifs relatifs à l'état des risques naturels, miniers et technologiques majeurs de biens immobiliers situés sur la commune de : HERMENT ;

VU l'arrêté du 5 août 2014 nommant M. Armand SANSÉAU, Directeur départemental des territoires pour le département du Puy-de-Dôme,

VU l'arrêté du 14 décembre 2018 portant délégation de signature à Monsieur Armand SANSÉAU,

VU l'arrêté n° 2019-012 du 14 décembre 2018 portant subdélégation de signature à Madame Manuelle DUPUY,

SUR proposition de Monsieur le Directeur Départemental des Territoires,

ARRÊTE

ARTICLE 1^{er} : Les éléments nécessaires à l'élaboration de l'état des risques et pollutions pour l'information des acquéreurs et locataires de biens immobiliers situés dans la commune de : HERMENT, sont consignés, pour cette commune, dans le dossier communal d'informations annexé au présent arrêté.

ARTICLE 2 : Ce dossier comprend :

- la fiche communale d'information sur les risques et les pollutions qui indiquent les documents réglementaires prescrits ou approuvés sur la commune, le niveau de sismicité réglementaire et le niveau de la zone à potentiel radons de la commune,
- la liste des arrêtés de reconnaissance de l'état de catastrophes naturelles.

ARTICLE 3 : Le présent arrêté et le dossier communal d'informations sont librement consultables à la Mairie, en Préfecture ou à la Sous-Préfecture concernée et accessibles sur le site internet de la Préfecture : www.puy-de-dome.gouv.fr. Ils sont adressés à la chambre départementale des notaires.

ARTICLE 4 : Le présent arrêté sera affiché en Mairie et publié au recueil des actes administratifs de l'État dans le département.

ARTICLE 5 : L'arrêté DDPP/SSC/2013-193 du 1er juillet 2013 relatif à l'état des risques et des pollutions de biens immobiliers situés sur la commune de : HERMENT, les arrêtés modificatifs et leurs annexes sont abrogés.

ARTICLE 6 : Mesdames et Messieurs la Secrétaire générale de la Préfecture du Puy-de-Dôme, le Directeur de cabinet de la Préfète du Puy-de-Dôme, les Sous-Préfets d'arrondissement, et le Maire de la commune sont chargés, chacun en ce qui les concerne, de l'application du présent arrêté.

Fait à Clermont-Ferrand, le **26 AOUT 2019**
Pour la Préfète,

la Directrice départementale adjointe,


Manuelle DUPUY

Préfète du Puy-de-Dôme

	Commune de : HERMENT	N°INSEE : 63175
--	----------------------	--------------------

Fiche communale d'information sur les risques et les pollutions
(aléas naturels, miniers ou technologiques, sismicité, potentiel radon et sols pollués)

Annexe à l'arrêté préfectoral		
N° DDP/SSC/2013-193	Du 1er juillet 2013	mis à jour le
Situation de la commune au regard d'un ou plusieurs plans de prévention des risques naturels (PPRN)		
La commune est concernée par le périmètre d'un ou plusieurs PPRN	Oui/Non : Non	
Si la commune est concernée, les documents sont disponibles sur le site : http://www.puy-de-dome.gouv.fr		

Situation de la commune au regard d'un plan de prévention des risques miniers (PPRm)	
La commune est concernée par le périmètre d'un PPRm	Oui/Non : Non
Si la commune est concernée, les documents sont disponibles sur le site : http://www.puy-de-dome.gouv.fr	

Situation de la commune au regard d'un plan de prévention des risques technologiques (PPRt)	
La commune est concernée par le périmètre d'un PPRt	Oui/Non : Non
Si la commune est concernée, les documents sont disponibles sur le site : http://www.puy-de-dome.gouv.fr	

Situation de la commune au regard du zonage sismique réglementaire défini par le décret n° 2010- 1255 du 22 octobre 2010 portant délimitation des zones de sismicité du territoire français.	
La commune se situe en zone de sismicité classée	Zone Faible

Situation de la commune au regard d'un zonage réglementaire à potentiel radon défini par l'arrêté du 27 juin 2018 portant délimitation des zones à potentiel radon du territoire français.

La commune est classée à potentiel radon de niveau 3

Information relative à la pollution des sols

Consulter obligatoirement les deux sites suivants :

- Géorisques : georisques@developpement-durable.gouv.fr
- Services de l'État dans le Puy-de-Dôme : <http://www.puy-de-dome.gouv.fr>

Arrêté portant ou ayant porté reconnaissance de l'état de catastrophe naturelle ou technologique

Informations disponibles sur le site internet des services de l'État dans le Puy-de-Dôme : <http://www.puy-de-dome.gouv.fr> dans la rubrique "information acquéreur locataire" (IAL)

ou en annexe de ce document.

Documents de référence permettant la définition des travaux prescrits et les cartographies relatives au zonage réglementaire permettant la localisation des immeubles au regard des risques encourus en application du Code de l'environnement : articles R.125-23, 24, 26 et R.563-4.

Informations disponibles sur le site internet des services de l'État dans le Puy-de-Dôme : <http://www.puy-de-dome.gouv.fr/> dans la rubrique "les plans de prévention des risques" (PPR).

ou sur le site cartographique:

<http://carto.geo-ide.application.developpement-durable.gouv.fr/822/IAL63.map>

Pour information : d'autres risques non réglementaires peuvent concerner le bien immobilier.

Les informations sont disponibles sur le site :

<http://carto.geo-ide.application.developpement-durable.gouv.fr/822/IAL63.map>



N° INSEE : 63175
Arrondissement :
RIOM

**Dossier Communal d'Information
à destination des acquéreurs et des locataires de biens immobiliers
sur les risques et les pollutions**

Commune de : HERMENT

Contenu du dossier :

Arrêtés préfectoraux d'Information Acquéreurs Locataires (IAL)

Fiche communale d'informations sur les risques et les pollutions et ses pièces jointes :

Liste des arrêtés de reconnaissance de l'état de catastrophe naturelle ou technologique concernant la commune

Sismicité : niveau de sismicité réglementaire attaché à la commune

Radon : situation de la commune au regard d'un zonage réglementaire à potentiel radon

ANNEXE 1

à l'Arrêté DDT/SPAR/BPR 2017-039 en date du 18 décembre 2017

modifiant l'arrêté DDPP/SSC/2013-36 du 1er juillet 2013
relatif à l'information des acquéreurs et des locataires de biens immobiliers
sur les risques naturels, miniers et technologiques majeurs

INSEE	Commune	Risque	Date début	Date fin	Date arrêté	Date JO
63175	Herment	Phénomène lié à l'atmosphère - Tempête et grains (vent) - Tempête (vent)	06/11/1982	11/11/1982	18/11/1982	19/11/1982
		Mouvement de terrain	25/12/1999	29/12/1999	29/12/1999	30/12/1999
		Inondation - Par ruissellement et coulée de boue	25/12/1999	29/12/1999	29/12/1999	30/12/1999
		Inondation - Par une crue (débordement de cours d'eau)	25/12/1999	29/12/1999	29/12/1999	30/12/1999

63_DDT_Direction Départementale des Territoires du
Puy-de-Dôme

63-2019-08-26-035

Arrêté n° 2019-171 - Heume-l'Eglise

Arrêté relatif à l'état des risques naturels, miniers ou technologiques majeurs, sismicité, potentiel radon et sols pollués, de biens immobiliers.

**DIRECTION DÉPARTEMENTALE DES TERRITOIRES
SERVICE PROSPECTIVE AMÉNAGEMENT RISQUES**

**ARRÊTÉ N° 2019-171
relatif à l'état des risques naturels,
miniers ou technologiques majeurs,
sismicité, potentiel radon et sols pollués,
de biens immobiliers situés
sur la commune de : HEUME-L'ÉGLISE**

La Préfète du Puy-de-Dôme
Chevalier de l'Ordre National du Mérite

VU le Code Général des Collectivités Territoriales ;

VU le Code de l'Environnement, notamment les articles L 125-5 et R 125-23 à R 125-27 ;

VU le décret n° 2010-1254 du 22 octobre 2010 relatif à la prévention des risques ;

VU le décret n° 2010-1255 du 22 octobre 2010 portant délimitation des zones de sismicité du territoire français ;

VU l'arrêté du 27 juin 2018 portant délimitation des zones à potentiel radon du territoire français ;

VU le code la construction et de l'habitation, notamment ses articles L.271-4 et L.271-5 ;

VU l'arrêté DDT/SPAR/BPR/2018-001, relatif à l'état des risques naturels, miniers et technologiques majeurs de biens immobiliers ;

VU l'arrêté DDPP/SSC/2013-194 du 1er juillet 2013 et les arrêtés modificatifs relatifs à l'état des risques naturels, miniers et technologiques majeurs de biens immobiliers situés sur la commune de : HEUME-L'ÉGLISE ;

VU l'arrêté du 5 août 2014 nommant M. Armand SANSÉAU, Directeur départemental des territoires pour le département du Puy-de-Dôme,

VU l'arrêté du 14 décembre 2018 portant délégation de signature à Monsieur Armand SANSÉAU,

VU l'arrêté n° 2019-012 du 14 décembre 2018 portant subdélégation de signature à Madame Manuelle DUPUY,

SUR proposition de Monsieur le Directeur Départemental des Territoires,

ARRÊTE

ARTICLE 1^{er} : Les éléments nécessaires à l'élaboration de l'état des risques et pollutions pour l'information des acquéreurs et locataires de biens immobiliers situés dans la commune de : HEUME-L'ÉGLISE, sont consignés, pour cette commune, dans le dossier communal d'informations annexé au présent arrêté.

ARTICLE 2 : Ce dossier comprend :

- la fiche communale d'information sur les risques et les pollutions qui indiquent les documents réglementaires prescrits ou approuvés sur la commune, le niveau de sismicité réglementaire et le niveau de la zone à potentiel radons de la commune,
- la liste des arrêtés de reconnaissance de l'état de catastrophes naturelles.

ARTICLE 3 : Le présent arrêté et le dossier communal d'informations sont librement consultables à la Mairie, en Préfecture ou à la Sous-Préfecture concernée et accessibles sur le site internet de la Préfecture : www.puy-de-dome.gouv.fr. Ils sont adressés à la chambre départementale des notaires.

ARTICLE 4 : Le présent arrêté sera affiché en Mairie et publié au recueil des actes administratifs de l'État dans le département.

ARTICLE 5 : L'arrêté DDPP/SSC/2013-194 du 1er juillet 2013 relatif à l'état des risques et des pollutions de biens immobiliers situés sur la commune de : HEUME-L'ÉGLISE, les arrêtés modificatifs et leurs annexes sont abrogés.

ARTICLE 6 : Mesdames et Messieurs la Secrétaire générale de la Préfecture du Puy-de-Dôme, le Directeur de cabinet de la Préfète du Puy-de-Dôme, les Sous-Préfets d'arrondissement, et le Maire de la commune sont chargés, chacun en ce qui les concerne, de l'application du présent arrêté.

Fait à Clermont-Ferrand, le 26 AOÛT 2019
Pour la Préfète,

la Directrice départementale adjointe,

Manuelle DUPUY



N° INSEE : 63176
Arrondissement :
ISSOIRE

**Dossier Communal d'Information
à destination des acquéreurs et des locataires de biens immobiliers
sur les risques et les pollutions**

Commune de : HEUME-L'ÉGLISE

Contenu du dossier :

Arrêtés préfectoraux d'Information Acquéreurs Locataires (IAL)

Fiche communale d'informations sur les risques et les pollutions et ses pièces jointes :

Liste des arrêtés de reconnaissance de l'état de catastrophe naturelle ou technologique
concernant la commune

Sismicité : niveau de sismicité réglementaire attaché à la commune

Radon : situation de la commune au regard d'un zonage réglementaire à potentiel radon

Préfète du Puy-de-Dôme

	Commune de : HEUME-L'ÉGLISE	N°INSEE : 63176
--	-----------------------------	--------------------

Fiche communale d'information sur les risques et les pollutions
(aléas naturels, miniers ou technologiques, sismicité, potentiel radon et sols pollués)

Annexe à l'arrêté préfectoral		
N° DDPP/SSC/2013-194	Du 1er juillet 2013	mis à jour le
Situation de la commune au regard d'un ou plusieurs plans de prévention des risques naturels (PPRN)		
La commune est concernée par le périmètre d'un ou plusieurs PPRN	Oui/Non : Non	
Si la commune est concernée, les documents sont disponibles sur le site : http://www.puy-de-dome.gouv.fr		

Situation de la commune au regard d'un plan de prévention des risques miniers (PPRm)	
La commune est concernée par le périmètre d'un PPRm	Oui/Non : Non
Si la commune est concernée, les documents sont disponibles sur le site : http://www.puy-de-dome.gouv.fr	

Situation de la commune au regard d'un plan de prévention des risques technologiques (PPRt)	
La commune est concernée par le périmètre d'un PPRt	Oui/Non : Non
Si la commune est concernée, les documents sont disponibles sur le site : http://www.puy-de-dome.gouv.fr	

Situation de la commune au regard du zonage sismique réglementaire défini par le décret n° 2010- 1255 du 22 octobre 2010 portant délimitation des zones de sismicité du territoire français.	
La commune se situe en zone de sismicité classée	Zone Faible

Situation de la commune au regard d'un zonage réglementaire à potentiel radon défini par l'arrêté du 27 juin 2018 portant délimitation des zones à potentiel radon du territoire français.

La commune est classée à potentiel radon de niveau 3

Information relative à la pollution des sols

Consulter obligatoirement les deux sites suivants :

- Géorisques : georisques@developpement-durable.gouv.fr
- Services de l'État dans le Puy-de-Dôme : <http://www.puy-de-dome.gouv.fr>

Arrêté portant ou ayant porté reconnaissance de l'état de catastrophe naturelle ou technologique

Informations disponibles sur le site internet des services de l'État dans le Puy-de-Dôme:
<http://www.puy-de-dome.gouv.fr> dans la rubrique "information acquéreur locataire" (IAL)

ou en annexe de ce document.

Documents de référence permettant la définition des travaux prescrits et les cartographies relatives au zonage réglementaire permettant la localisation des immeubles au regard des risques encourus en application du Code de l'environnement : articles R.125-23, 24, 26 et R.563-4.

Informations disponibles sur le site internet des services de l'État dans le Puy-de-Dôme:
<http://www.puy-de-dome.gouv.fr/> dans la rubrique "les plans de prévention des risques" (PPR).

ou sur le site cartographique:

<http://carto.geo-ide.application.developpement-durable.gouv.fr/822/IAL63.map>

Pour information : d'autres risques non réglementaires peuvent concerner le bien immobilier.

Les informations sont disponibles sur le site :

<http://carto.geo-ide.application.developpement-durable.gouv.fr/822/IAL63.map>

ANNEXE 1

à l'Arrêté DDT/SPAR/BPR 2017-039 en date du 18 décembre 2017

modifiant l'arrêté DDPP/SSC/2013-36 du 1er juillet 2013
relatif à l'information des acquéreurs et des locataires de biens immobiliers
sur les risques naturels, miniers et technologiques majeurs

INSEE	Commune	Risque	Date début	Date fin	Date arrêté	Date JO
63176	Heume-l'Eglise	Phénomène lié à l'atmosphère - Tempête et grains (vent) - Tempête (vent)	06/11/1982	11/11/1982	18/11/1982	19/11/1982
		Mouvement de terrain	25/12/1999	29/12/1999	29/12/1999	30/12/1999
		Inondation - Par ruissellement et coulée de boue	25/12/1999	29/12/1999	29/12/1999	30/12/1999
		Inondation - Par une crue (débordement de cours d'eau)	25/12/1999	29/12/1999	29/12/1999	30/12/1999

63_DDT_Direction Départementale des Territoires du
Puy-de-Dôme

63-2019-08-26-036

Arrêté n° 2019-172 - Isserteaux

Arrêté relatif à l'état des risques naturels, miniers ou technologiques majeurs, sismicité, potentiel radon et sols pollués, de biens immobiliers.

**DIRECTION DÉPARTEMENTALE DES TERRITOIRES
SERVICE PROSPECTIVE AMÉNAGEMENT RISQUES**

**ARRÊTÉ N° 2019-172
relatif à l'état des risques naturels,
miniers ou technologiques majeurs,
sismicité, potentiel radon et sols pollués,
de biens immobiliers situés
sur la commune de : ISSERTEAUX**

La Préfète du Puy-de-Dôme
Chevalier de l'Ordre National du Mérite

VU le Code Général des Collectivités Territoriales ;

VU le Code de l'Environnement, notamment les articles L 125-5 et R 125-23 à R 125-27 ;

VU le décret n° 2010-1254 du 22 octobre 2010 relatif à la prévention des risques ;

VU le décret n° 2010-1255 du 22 octobre 2010 portant délimitation des zones de sismicité du territoire français ;

VU l'arrêté du 27 juin 2018 portant délimitation des zones à potentiel radon du territoire français ;

VU le code la construction et de l'habitation, notamment ses articles L.271-4 et L.271-5 ;

VU l'arrêté DDT/SPAR/BPR/2018-001, relatif à l'état des risques naturels, miniers et technologiques majeurs de biens immobiliers ;

VU l'arrêté DDPP/SSC/2013-195 du 1er juillet 2013 et les arrêtés modificatifs relatifs à l'état des risques naturels, miniers et technologiques majeurs de biens immobiliers situés sur la commune de : ISSERTEAUX ;

VU l'arrêté du 5 août 2014 nommant M. Armand SANSEAU, Directeur départemental des territoires pour le département du Puy-de-Dôme,

VU l'arrêté du 14 décembre 2018 portant délégation de signature à Monsieur Armand SANSEAU,

VU l'arrêté n° 2019-012 du 14 décembre 2018 portant subdélégation de signature à Madame Manuelle DUPUY,

SUR proposition de Monsieur le Directeur Départemental des Territoires,

ARRÊTE

ARTICLE 1^{er} : Les éléments nécessaires à l'élaboration de l'état des risques et pollutions pour l'information des acquéreurs et locataires de biens immobiliers situés dans la commune de : ISSERTEAUX, sont consignés, pour cette commune, dans le dossier communal d'informations annexé au présent arrêté.

ARTICLE 2 : Ce dossier comprend :

- la fiche communale d'information sur les risques et les pollutions qui indiquent les documents réglementaires prescrits ou approuvés sur la commune, le niveau de sismicité réglementaire et le niveau de la zone à potentiel radons de la commune,
- la liste des arrêtés de reconnaissance de l'état de catastrophes naturelles.

ARTICLE 3 : Le présent arrêté et le dossier communal d'informations sont librement consultables à la Mairie, en Préfecture ou à la Sous-Préfecture concernée et accessibles sur le site internet de la Préfecture : www.puy-de-dome.gouv.fr. Ils sont adressés à la chambre départementale des notaires.

ARTICLE 4 : Le présent arrêté sera affiché en Mairie et publié au recueil des actes administratifs de l'État dans le département.

ARTICLE 5 : L'arrêté DDPP/SSC/2013-195 du 1er juillet 2013 relatif à l'état des risques et des pollutions de biens immobiliers situés sur la commune de : ISSERTEAUX, les arrêtés modificatifs et leurs annexes sont abrogés.

ARTICLE 6 : Mesdames et Messieurs la Secrétaire générale de la Préfecture du Puy-de-Dôme, le Directeur de cabinet de la Préfète du Puy-de-Dôme, les Sous-Préfets d'arrondissement, et le Maire de la commune sont chargés, chacun en ce qui les concerne, de l'application du présent arrêté.

Fait à Clermont-Ferrand, le 26 AOUT 2019
Pour la Préfète,

la Directrice départementale adjointe,


Manuelle DUPUY



N° INSEE : 63177
Arrondissement :
CLERMONT-
FERRAND

**Dossier Communal d'Information
à destination des acquéreurs et des locataires de biens immobiliers
sur les risques et les pollutions**

Commune de : ISSERTEAUX

Contenu du dossier :

Arrêtés préfectoraux d'Information Acquéreurs Locataires (IAL)

Fiche communale d'informations sur les risques et les pollutions et ses pièces jointes :

Liste des arrêtés de reconnaissance de l'état de catastrophe naturelle ou technologique concernant la commune

Sismicité : niveau de sismicité réglementaire attaché à la commune

Radon : situation de la commune au regard d'un zonage réglementaire à potentiel radon



Préfète du Puy-de-Dôme

	Commune de : ISSERTEAUX	N°INSEE : 63177
--	-------------------------	--------------------

Fiche communale d'information sur les risques et les pollutions
(aléas naturels, miniers ou technologiques, sismicité, potentiel radon et sols pollués)

Annexe à l'arrêté préfectoral		
N° DDPP/SSC/2013-195	Du 1er juillet 2013	mis à jour le
Situation de la commune au regard d'un ou plusieurs plans de prévention des risques naturels (PPRN)		
La commune est concernée par le périmètre d'un ou plusieurs PPRN	Oui/Non : Non	
Si la commune est concernée, les documents sont disponibles sur le site : http://www.puy-de-dome.gouv.fr		

Situation de la commune au regard d'un plan de prévention des risques miniers (PPRm)	
La commune est concernée par le périmètre d'un PPRm	Oui/Non : Non
Si la commune est concernée, les documents sont disponibles sur le site : http://www.puy-de-dome.gouv.fr	

Situation de la commune au regard d'un plan de prévention des risques technologiques (PPRt)	
La commune est concernée par le périmètre d'un PPRt	Oui/Non : Non
Si la commune est concernée, les documents sont disponibles sur le site : http://www.puy-de-dome.gouv.fr	

Situation de la commune au regard du zonage sismique réglementaire défini par le décret n° 2010- 1255 du 22 octobre 2010 portant délimitation des zones de sismicité du territoire français.	
La commune se situe en zone de sismicité classée	Zone Modérée

Situation de la commune au regard d'un zonage réglementaire à potentiel radon défini par l'arrêté du 27 juin 2018 portant délimitation des zones à potentiel radon du territoire français.

La commune est classée à potentiel radon de niveau 3

Information relative à la pollution des sols

Consulter obligatoirement les deux sites suivants :

- Géorisques : georisques@developpement-durable.gouv.fr
- Services de l'État dans le Puy-de-Dôme : <http://www.puy-de-dome.gouv.fr>

Arrêté portant ou ayant porté reconnaissance de l'état de catastrophe naturelle ou technologique

Informations disponibles sur le site internet des services de l'État dans le Puy-de-Dôme: <http://www.puy-de-dome.gouv.fr> dans la rubrique "information acquéreur locataire" (IAL)

ou en annexe de ce document.

Documents de référence permettant la définition des travaux prescrits et les cartographies relatives au zonage réglementaire permettant la localisation des immeubles au regard des risques encourus en application du Code de l'environnement : articles R.125-23, 24, 26 et R.563-4.

Informations disponibles sur le site internet des services de l'État dans le Puy-de-Dôme: <http://www.puy-de-dome.gouv.fr/> dans la rubrique "les plans de prévention des risques" (PPR).

ou sur le site cartographique:

<http://carto.geo-ide.application.developpement-durable.gouv.fr/822/IAL63.map>

Pour information : d'autres risques non réglementaires peuvent concerner le bien immobilier.

Les informations sont disponibles sur le site :

<http://carto.geo-ide.application.developpement-durable.gouv.fr/822/IAL63.map>

ANNEXE 1

à l'Arrêté DDT/SPAR/BPR 2017-039 en date du 18 décembre 2017

modifiant l'arrêté DDPP/SSC/2013-36 du 1er juillet 2013
relatif à l'information des acquéreurs et des locataires de biens immobiliers
sur les risques naturels, miniers et technologiques majeurs

INSEE	Commune	Risque	Date début	Date fin	Date arrêté	Date JO
63177	Isserteaux	Phénomène lié à l'atmosphère - Tempête et grains (vent) - Tempête (vent)	06/11/1982	11/11/1982	18/11/1982	19/11/1982
		Mouvement de terrain	25/12/1999	29/12/1999	29/12/1999	30/12/1999
		Inondation - Par ruissellement et coulée de boue	25/12/1999	29/12/1999	29/12/1999	30/12/1999
		Inondation - Par une crue (débordement de cours d'eau)	25/12/1999	29/12/1999	29/12/1999	30/12/1999

63_DDT_Direction Départementale des Territoires du
Puy-de-Dôme

63-2019-08-26-037

Arrêté n° 2019-173 - Issoire

Arrêté relatif à l'état des risques naturels, miniers ou technologiques majeurs, sismicité, potentiel radon et sols pollués, de biens immobiliers.

**DIRECTION DÉPARTEMENTALE DES TERRITOIRES
SERVICE PROSPECTIVE AMÉNAGEMENT RISQUES**

**ARRÊTÉ N° 2019-173
relatif à l'état des risques naturels,
miniers ou technologiques majeurs,
sismicité, potentiel radon et sols pollués,
de biens immobiliers situés
sur la commune de : ISSOIRE**

La Préfète du Puy-de-Dôme
Chevalier de l'Ordre National du Mérite

VU le Code Général des Collectivités Territoriales ;

VU le Code de l'Environnement, notamment les articles L 125-5 et R 125-23 à R 125-27 ;

VU le décret n° 2010-1254 du 22 octobre 2010 relatif à la prévention des risques ;

VU le décret n° 2010-1255 du 22 octobre 2010 portant délimitation des zones de sismicité du territoire français ;

VU l'arrêté du 27 juin 2018 portant délimitation des zones à potentiel radon du territoire français ;

VU le code la construction et de l'habitation, notamment ses articles L.271-4 et L.271-5 ;

VU l'arrêté DDT/SPAR/BPR/2018-001, relatif à l'état des risques naturels, miniers et technologiques majeurs de biens immobiliers ;

VU l'arrêté DDT/SPAR/BPR/2017-015 du 07 septembre 2017 et les arrêtés modificatifs relatifs à l'état des risques naturels, miniers et technologiques majeurs de biens immobiliers situés sur la commune de : ISSOIRE ;

VU l'arrêté du 5 août 2014 nommant M. Armand SANSÉAU, Directeur départemental des territoires pour le département du Puy-de-Dôme,

VU l'arrêté du 14 décembre 2018 portant délégation de signature à Monsieur Armand SANSÉAU,

VU l'arrêté n° 2019-012 du 14 décembre 2018 portant subdélégation de signature à Madame Manuelle DUPUY,

SUR proposition de Monsieur le Directeur Départemental des Territoires,

ARRÊTE

ARTICLE 1^{er} : Les éléments nécessaires à l'élaboration de l'état des risques et pollutions pour l'information des acquéreurs et locataires de biens immobiliers situés dans la commune de : ISSOIRE, sont consignés, pour cette commune, dans le dossier communal d'informations annexé au présent arrêté.

ARTICLE 2 : Ce dossier comprend :

- la fiche communale d'information sur les risques et les pollutions qui indiquent les documents réglementaires prescrits ou approuvés sur la commune, le niveau de sismicité réglementaire et le niveau de la zone à potentiel radons de la commune,
- la liste des arrêtés de reconnaissance de l'état de catastrophes naturelles.

ARTICLE 3 : Le présent arrêté et le dossier communal d'informations sont librement consultables à la Mairie, en Préfecture ou à la Sous-Préfecture concernée et accessibles sur le site internet de la Préfecture : www.puy-de-dome.gouv.fr. Ils sont adressés à la chambre départementale des notaires.

ARTICLE 4 : Le présent arrêté sera affiché en Mairie et publié au recueil des actes administratifs de l'État dans le département.

ARTICLE 5 : L'arrêté DDT/SPAR/BPR/2017-015 du 07 septembre 2017 relatif à l'état des risques et des pollutions de biens immobiliers situés sur la commune de : ISSOIRE, les arrêtés modificatifs et leurs annexes sont abrogés.

ARTICLE 6 : Mesdames et Messieurs la Secrétaire générale de la Préfecture du Puy-de-Dôme, le Directeur de cabinet de la Préfète du Puy-de-Dôme, les Sous-Préfets d'arrondissement, et le Maire de la commune sont chargés, chacun en ce qui les concerne, de l'application du présent arrêté.

Fait à Clermont-Ferrand, le 26 AOUT 2019
Pour la Préfète,

la Directrice départementale adjointe,

Manuelle DUPUY



N° INSEE : 63178
Arrondissement :
ISSOIRE

**Dossier Communal d'Information
à destination des acquéreurs et des locataires de biens immobiliers
sur les risques et les pollutions**

Commune de : ISSOIRE

Contenu du dossier :

Arrêtés préfectoraux d'Information Acquéreurs Locataires (IAL)

Fiche communale d'informations sur les risques et les pollutions et ses pièces jointes :

Liste des arrêtés de reconnaissance de l'état de catastrophe naturelle ou technologique concernant la commune

Sismicité : niveau de sismicité réglementaire attaché à la commune

Radon : situation de la commune au regard d'un zonage réglementaire à potentiel radon

PPRNP inondation du val d'Allier issorien, approuvé le 13/06/2018

Préfète du Puy-de-Dôme

	Commune de : ISSOIRE	N°INSEE : 63178
--	----------------------	--------------------

Fiche communale d'information sur les risques et les pollutions
(aléas naturels, miniers ou technologiques, sismicité, potentiel radon et sols pollués)

Annexe à l'arrêté préfectoral		
N° DDT/SPAR/BPR/2017-015	Du 07 septembre 2017	mis à jour le
Situation de la commune au regard d'un ou plusieurs plans de prévention des risques naturels (PPRN)		
La commune est concernée par le périmètre d'un ou plusieurs PPRN	Oui/Non : Oui	
PPRNP inondation du val d'Allier issoirien, approuvé le 13/06/2018		
Si la commune est concernée, les documents sont disponibles sur le site : http://www.puy-de-dome.gouv.fr		

Situation de la commune au regard d'un plan de prévention des risques miniers (PPRm)	
La commune est concernée par le périmètre d'un PPRm	Oui/Non : Non
Si la commune est concernée, les documents sont disponibles sur le site : http://www.puy-de-dome.gouv.fr	

Situation de la commune au regard d'un plan de prévention des risques technologiques (PPRt)	
La commune est concernée par le périmètre d'un PPRt	Oui/Non : Non
Si la commune est concernée, les documents sont disponibles sur le site : http://www.puy-de-dome.gouv.fr	

Situation de la commune au regard du zonage sismique réglementaire défini par le décret n° 2010- 1255 du 22 octobre 2010 portant délimitation des zones de sismicité du territoire français.	
La commune se situe en zone de sismicité classée	Zone Modérée

Situation de la commune au regard d'un zonage réglementaire à potentiel radon défini par l'arrêté du 27 juin 2018 portant délimitation des zones à potentiel radon du territoire français.

La commune est classée à potentiel radon de niveau 3

Information relative à la pollution des sols

Consulter obligatoirement les deux sites suivants :

- Géorisques : georisques@developpement-durable.gouv.fr
- Services de l'État dans le Puy-de-Dôme : <http://www.puy-de-dome.gouv.fr>

Arrêté portant ou ayant porté reconnaissance de l'état de catastrophe naturelle ou technologique

Informations disponibles sur le site internet des services de l'État dans le Puy-de-Dôme : <http://www.puy-de-dome.gouv.fr> dans la rubrique "information acquéreur locataire" (IAL)

ou en annexe de ce document.

Documents de référence permettant la définition des travaux prescrits et les cartographies relatives au zonage réglementaire permettant la localisation des immeubles au regard des risques encourus en application du Code de l'environnement : articles R.125-23, 24, 26 et R.563-4.

Informations disponibles sur le site internet des services de l'État dans le Puy-de-Dôme : <http://www.puy-de-dome.gouv.fr/> dans la rubrique "les plans de prévention des risques" (PPR).

ou sur le site cartographique:

<http://carto.geo-ide.application.developpement-durable.gouv.fr/822/IAL63.map>

Pour information : d'autres risques non réglementaires peuvent concerner le bien immobilier.

Les informations sont disponibles sur le site :

<http://carto.geo-ide.application.developpement-durable.gouv.fr/822/IAL63.map>

ANNEXE 1

à l'Arrêté DDT/SPAR/BPR 2017-039 en date du 18 décembre 2017

modifiant l'arrêté DDPP/SSC/2013-36 du 1er juillet 2013
relatif à l'information des acquéreurs et des locataires de biens immobiliers
sur les risques naturels, miniers et technologiques majeurs

INSEE	Commune	Risque	Date début	Date fin	Date arrêté	Date JO
63178	Issoire	Phénomène lié à l'atmosphère - Tempête et grains (vent) - Tempête (vent)	06/11/1982	11/11/1982	18/11/1982	19/11/1982
		Inondation - Par ruissellement et coulée de boue	09/06/1992	12/06/1992	04/02/1993	27/02/1993
		Inondation - Par une crue (débordement de cours d'eau)	09/06/1992	12/06/1992	04/02/1993	27/02/1993
		Inondation - Par ruissellement et coulée de boue	04/11/1994	06/11/1994	21/11/1994	25/11/1994
		Inondation - Par une crue (débordement de cours d'eau)	04/11/1994	06/11/1994	21/11/1994	25/11/1994
		Inondation - Par ruissellement et coulée de boue	02/07/1999	02/07/1999	29/11/1999	04/12/1999
		Inondation - Par une crue (débordement de cours d'eau)	02/07/1999	02/07/1999	29/11/1999	04/12/1999
		Mouvement de terrain	25/12/1999	29/12/1999	29/12/1999	30/12/1999
		Inondation - Par ruissellement et coulée de boue	25/12/1999	29/12/1999	29/12/1999	30/12/1999
		Inondation - Par une crue (débordement de cours d'eau)	25/12/1999	29/12/1999	29/12/1999	30/12/1999
		Inondation - Par ruissellement et coulée de boue	01/12/2003	05/12/2003	12/12/2003	13/12/2003
		Inondation - Par une crue (débordement de cours d'eau)	01/12/2003	05/12/2003	12/12/2003	13/12/2003
		Inondation	03/11/2008	03/11/2008	09/02/2009	13/02/2009

63_DDT_Direction Départementale des Territoires du
Puy-de-Dôme

63-2019-08-26-038

Arrêté n° 2019-174 - Job

Arrêté relatif à l'état des risques naturels, miniers ou technologiques majeurs, sismicité, potentiel radon et sols pollués, de biens immobiliers.

DIRECTION DÉPARTEMENTALE DES TERRITOIRES
SERVICE PROSPECTIVE AMÉNAGEMENT RISQUES

ARRÊTÉ N° 2019-174
relatif à l'état des risques naturels,
miniers ou technologiques majeurs,
sismicité, potentiel radon et sols pollués,
de biens immobiliers situés
sur la commune de : JOB

La Préfète du Puy-de-Dôme
Chevalier de l'Ordre National du Mérite

VU le Code Général des Collectivités Territoriales ;

VU le Code de l'Environnement, notamment les articles L 125-5 et R 125-23 à R 125-27 ;

VU le décret n° 2010-1254 du 22 octobre 2010 relatif à la prévention des risques ;

VU le décret n° 2010-1255 du 22 octobre 2010 portant délimitation des zones de sismicité du territoire français ;

VU l'arrêté du 27 juin 2018 portant délimitation des zones à potentiel radon du territoire français ;

VU le code la construction et de l'habitation, notamment ses articles L.271-4 et L.271-5 ;

VU l'arrêté DDT/SPAR/BPR/2018-001, relatif à l'état des risques naturels, miniers et technologiques majeurs de biens immobiliers ;

VU l'arrêté DDPP/SSC/2013-197 du 1er juillet 2013 et les arrêtés modificatifs relatifs à l'état des risques naturels, miniers et technologiques majeurs de biens immobiliers situés sur la commune de : JOB ;

VU l'arrêté du 5 août 2014 nommant M. Armand SANSEAU, Directeur départemental des territoires pour le département du Puy-de-Dôme,

VU l'arrêté du 14 décembre 2018 portant délégation de signature à Monsieur Armand SANSEAU,

VU l'arrêté n° 2019-012 du 14 décembre 2018 portant subdélégation de signature à Madame Manuelle DUPUY,

SUR proposition de Monsieur le Directeur Départemental des Territoires,

ARRÊTE

ARTICLE 1^{er} : Les éléments nécessaires à l'élaboration de l'état des risques et pollutions pour l'information des acquéreurs et locataires de biens immobiliers situés dans la commune de : JOB, sont consignés, pour cette commune, dans le dossier communal d'informations annexé au présent arrêté.

ARTICLE 2 : Ce dossier comprend :

- la fiche communale d'information sur les risques et les pollutions qui indiquent les documents réglementaires prescrits ou approuvés sur la commune, le niveau de sismicité réglementaire et le niveau de la zone à potentiel radons de la commune,
- la liste des arrêtés de reconnaissance de l'état de catastrophes naturelles.

ARTICLE 3 : Le présent arrêté et le dossier communal d'informations sont librement consultables à la Mairie, en Préfecture ou à la Sous-Préfecture concernée et accessibles sur le site internet de la Préfecture : www.puy-de-dome.gouv.fr. Ils sont adressés à la chambre départementale des notaires.

ARTICLE 4 : Le présent arrêté sera affiché en Mairie et publié au recueil des actes administratifs de l'État dans le département.

ARTICLE 5 : L'arrêté DDPP/SSC/2013-197 du 1er juillet 2013 relatif à l'état des risques et des pollutions de biens immobiliers situés sur la commune de : JOB, les arrêtés modificatifs et leurs annexes sont abrogés.

ARTICLE 6 : Mesdames et Messieurs la Secrétaire générale de la Préfecture du Puy-de-Dôme, le Directeur de cabinet de la Préfète du Puy-de-Dôme, les Sous-Préfets d'arrondissement, et le Maire de la commune sont chargés, chacun en ce qui les concerne, de l'application du présent arrêté.

Fait à Clermont-Ferrand, le 26 AOUT 2019
Pour la Préfète,

la Directrice départementale adjointe,


Manuelle DUPUY



N° INSEE : 63179
Arrondissement :
AMBERT

**Dossier Communal d'Information
à destination des acquéreurs et des locataires de biens immobiliers
sur les risques et les pollutions**

Commune de : JOB

Contenu du dossier :

Arrêtés préfectoraux d'Information Acquéreurs Locataires (IAL)

Fiche communale d'informations sur les risques et les pollutions et ses pièces jointes :

Liste des arrêtés de reconnaissance de l'état de catastrophe naturelle ou technologique concernant la commune

Sismicité : niveau de sismicité réglementaire attaché à la commune

Radon : situation de la commune au regard d'un zonage réglementaire à potentiel radon

Préfète du Puy-de-Dôme

	Commune de : JOB	N°INSEE : 63179
--	------------------	--------------------

Fiche communale d'information sur les risques et les pollutions
(aléas naturels, miniers ou technologiques, sismicité, potentiel radon et sols pollués)

Annexe à l'arrêté préfectoral		
N° DDPP/SSC/2013-197	Du 1er juillet 2013	mis à jour le
Situation de la commune au regard d'un ou plusieurs plans de prévention des risques naturels (PPRN)		
La commune est concernée par le périmètre d'un ou plusieurs PPRN	Oui/Non : Non	
Si la commune est concernée, les documents sont disponibles sur le site : http://www.puy-de-dome.gouv.fr		

Situation de la commune au regard d'un plan de prévention des risques miniers (PPRm)	
La commune est concernée par le périmètre d'un PPRm	Oui/Non : Non
Si la commune est concernée, les documents sont disponibles sur le site : http://www.puy-de-dome.gouv.fr	

Situation de la commune au regard d'un plan de prévention des risques technologiques (PPRt)	
La commune est concernée par le périmètre d'un PPRt	Oui/Non : Non
Si la commune est concernée, les documents sont disponibles sur le site : http://www.puy-de-dome.gouv.fr	

Situation de la commune au regard du zonage sismique réglementaire défini par le décret n° 2010-1255 du 22 octobre 2010 portant délimitation des zones de sismicité du territoire français.	
La commune se situe en zone de sismicité classée	Zone Faible

Situation de la commune au regard d'un zonage réglementaire à potentiel radon défini par l'arrêté du 27 juin 2018 portant délimitation des zones à potentiel radon du territoire français.

La commune est classée à potentiel radon de niveau 3

Information relative à la pollution des sols

Consulter obligatoirement les deux sites suivants :

- Géorisques : georisques@developpement-durable.gouv.fr
- Services de l'État dans le Puy-de-Dôme : <http://www.puy-de-dome.gouv.fr>

Arrêté portant ou ayant porté reconnaissance de l'état de catastrophe naturelle ou technologique

Informations disponibles sur le site internet des services de l'État dans le Puy-de-Dôme : <http://www.puy-de-dome.gouv.fr> dans la rubrique "information acquéreur locataire" (IAL)

ou en annexe de ce document.

Documents de référence permettant la définition des travaux prescrits et les cartographies relatives au zonage réglementaire permettant la localisation des immeubles au regard des risques encourus en application du Code de l'environnement : articles R.125-23, 24, 26 et R.563-4.

Informations disponibles sur le site internet des services de l'État dans le Puy-de-Dôme : <http://www.puy-de-dome.gouv.fr/> dans la rubrique "les plans de prévention des risques" (PPR).

ou sur le site cartographique:

<http://carto.geo-ide.application.developpement-durable.gouv.fr/822/IAL63.map>

Pour information : d'autres risques non réglementaires peuvent concerner le bien immobilier.

Les informations sont disponibles sur le site :

<http://carto.geo-ide.application.developpement-durable.gouv.fr/822/IAL63.map>

ANNEXE 1

à l'Arrêté DDT/SPAR/BPR 2017-039 en date du 18 décembre 2017

modifiant l'arrêté DDPP/SSC/2013-36 du 1er juillet 2013
relatif à l'information des acquéreurs et des locataires de biens immobiliers
sur les risques naturels, miniers et technologiques majeurs

INSEE	Commune	Risque	Date début	Date fin	Date arrêté	Date JO
63179	Job	Phénomène lié à l'atmosphère - Tempête et grains (vent) - Tempête (vent)	06/11/1982	11/11/1982	18/11/1982	19/11/1982
		Inondation - Par ruissellement et coulée de boue	15/03/1988	22/03/1988	10/06/1988	19/06/1988
		Inondation - Par une crue (débordement de cours d'eau)	15/03/1988	22/03/1988	10/06/1988	19/06/1988
		Mouvement de terrain	25/12/1999	29/12/1999	29/12/1999	30/12/1999
		Inondation - Par ruissellement et coulée de boue	25/12/1999	29/12/1999	29/12/1999	30/12/1999
		Inondation - Par une crue (débordement de cours d'eau)	25/12/1999	29/12/1999	29/12/1999	30/12/1999

63_DDT_Direction Départementale des Territoires du
Puy-de-Dôme

63-2019-08-26-039

Arrêté n° 2019-175 - Jozerand

Arrêté relatif à l'état des risques naturels, miniers ou technologiques majeurs, sismicité, potentiel radon et sols pollués, de biens immobiliers.

DIRECTION DÉPARTEMENTALE DES TERRITOIRES
SERVICE PROSPECTIVE AMÉNAGEMENT RISQUES

ARRÊTÉ N° 2019-175
relatif à l'état des risques naturels,
miniers ou technologiques majeurs,
sismicité, potentiel radon et sols pollués,
de biens immobiliers situés
sur la commune de : JOZERAND

La Préfète du Puy-de-Dôme
Chevalier de l'Ordre National du Mérite

VU le Code Général des Collectivités Territoriales ;

VU le Code de l'Environnement, notamment les articles L 125-5 et R 125-23 à R 125-27 ;

VU le décret n° 2010-1254 du 22 octobre 2010 relatif à la prévention des risques ;

VU le décret n° 2010-1255 du 22 octobre 2010 portant délimitation des zones de sismicité du territoire français ;

VU l'arrêté du 27 juin 2018 portant délimitation des zones à potentiel radon du territoire français ;

VU le code la construction et de l'habitation, notamment ses articles L.271-4 et L.271-5 ;

VU l'arrêté DDT/SPAR/BPR/2018-001, relatif à l'état des risques naturels, miniers et technologiques majeurs de biens immobiliers ;

VU l'arrêté DDPP/SSC/2014-14 du 24 janvier 2014 et les arrêtés modificatifs relatifs à l'état des risques naturels, miniers et technologiques majeurs de biens immobiliers situés sur la commune de : JOZERAND ;

VU l'arrêté du 5 août 2014 nommant M. Armand SANSÉAU, Directeur départemental des territoires pour le département du Puy-de-Dôme,

VU l'arrêté du 14 décembre 2018 portant délégation de signature à Monsieur Armand SANSÉAU,

VU l'arrêté n° 2019-012 du 14 décembre 2018 portant subdélégation de signature à Madame Manuelle DUPUY,

SUR proposition de Monsieur le Directeur Départemental des Territoires,

ARRÊTE

ARTICLE 1^{er} : Les éléments nécessaires à l'élaboration de l'état des risques et pollutions pour l'information des acquéreurs et locataires de biens immobiliers situés dans la commune de : JOZERAND, sont consignés, pour cette commune, dans le dossier communal d'informations annexé au présent arrêté.

ARTICLE 2 : Ce dossier comprend :

- la fiche communale d'information sur les risques et les pollutions qui indiquent les documents réglementaires prescrits ou approuvés sur la commune, le niveau de sismicité réglementaire et le niveau de la zone à potentiel radons de la commune,
- la liste des arrêtés de reconnaissance de l'état de catastrophes naturelles.

ARTICLE 3 : Le présent arrêté et le dossier communal d'informations sont librement consultables à la Mairie, en Préfecture ou à la Sous-Préfecture concernée et accessibles sur le site internet de la Préfecture : www.puy-de-dome.gouv.fr. Ils sont adressés à la chambre départementale des notaires.

ARTICLE 4 : Le présent arrêté sera affiché en Mairie et publié au recueil des actes administratifs de l'État dans le département.

ARTICLE 5 : L'arrêté DDPP/SSC/2014-14 du 24 janvier 2014 relatif à l'état des risques et des pollutions de biens immobiliers situés sur la commune de : JOZERAND, les arrêtés modificatifs et leurs annexes sont abrogés.

ARTICLE 6 : Mesdames et Messieurs la Secrétaire générale de la Préfecture du Puy-de-Dôme, le Directeur de cabinet de la Préfète du Puy-de-Dôme, les Sous-Préfets d'arrondissement, et le Maire de la commune sont chargés, chacun en ce qui les concerne, de l'application du présent arrêté.

Fait à Clermont-Ferrand, le 26 AOUT 2019
Pour la Préfète,

la Directrice départementale adjointe,


Manuelle DUPUY



N° INSEE : 63180
Arrondissement :
THIERS

**Dossier Communal d'Information
à destination des acquéreurs et des locataires de biens immobiliers
sur les risques et les pollutions**

Commune de : JOZERAND

Contenu du dossier :

Arrêtés préfectoraux d'Information Acquéreurs Locataires (IAL)

Fiche communale d'informations sur les risques et les pollutions et ses pièces jointes :

Liste des arrêtés de reconnaissance de l'état de catastrophe naturelle ou technologique concernant la commune

Sismicité : niveau de sismicité réglementaire attaché à la commune

Radon : situation de la commune au regard d'un zonage réglementaire à potentiel radon

PPR inondation de l'Allier des Plaines, approuvé le 04/11/2013

Préfète du Puy-de-Dôme

	Commune de : JOZERAND	N°INSEE : 63180
--	-----------------------	--------------------

Fiche communale d'information sur les risques et les pollutions
(aléas naturels, miniers ou technologiques, sismicité, potentiel radon et sols pollués)

Annexe à l'arrêté préfectoral		
N° DDPP/SSC/2014-14	Du 24 janvier 2014	mis à jour le
Situation de la commune au regard d'un ou plusieurs plans de prévention des risques naturels (PPRN)		
La commune est concernée par le périmètre d'un ou plusieurs PPRN	Oui/Non : Oui	
PPR inondation de l'Allier des Plaines, approuvé le 04/11/2013		
Si la commune est concernée, les documents sont disponibles sur le site : http://www.puy-de-dome.gouv.fr		

Situation de la commune au regard d'un plan de prévention des risques miniers (PPRm)	
La commune est concernée par le périmètre d'un PPRm	Oui/Non : Non
Si la commune est concernée, les documents sont disponibles sur le site : http://www.puy-de-dome.gouv.fr	

Situation de la commune au regard d'un plan de prévention des risques technologiques (PPRt)	
La commune est concernée par le périmètre d'un PPRt	Oui/Non : Non
Si la commune est concernée, les documents sont disponibles sur le site : http://www.puy-de-dome.gouv.fr	

Situation de la commune au regard du zonage sismique réglementaire défini par le décret n° 2010- 1255 du 22 octobre 2010 portant délimitation des zones de sismicité du territoire français.	
La commune se situe en zone de sismicité classée	Zone Modérée

Situation de la commune au regard d'un zonage réglementaire à potentiel radon défini par l'arrêté du 27 juin 2018 portant délimitation des zones à potentiel radon du territoire français.

La commune est classée à potentiel radon de niveau 2

Information relative à la pollution des sols

Consulter obligatoirement les deux sites suivants :

- Géorisques : georisques@developpement-durable.gouv.fr
- Services de l'État dans le Puy-de-Dôme : <http://www.puy-de-dome.gouv.fr>

Arrêté portant ou ayant porté reconnaissance de l'état de catastrophe naturelle ou technologique

Informations disponibles sur le site internet des services de l'État dans le Puy-de-Dôme : <http://www.puy-de-dome.gouv.fr> dans la rubrique "information acquéreur locataire" (IAL)

ou en annexe de ce document.

Documents de référence permettant la définition des travaux prescrits et les cartographies relatives au zonage réglementaire permettant la localisation des immeubles au regard des risques encourus en application du Code de l'environnement : articles R.125-23, 24, 26 et R.563-4.

Informations disponibles sur le site internet des services de l'État dans le Puy-de-Dôme : <http://www.puy-de-dome.gouv.fr/> dans la rubrique "les plans de prévention des risques" (PPR).

ou sur le site cartographique:

<http://carto.geo-ide.application.developpement-durable.gouv.fr/822/IAL63.map>

Pour information : d'autres risques non réglementaires peuvent concerner le bien immobilier.

Les informations sont disponibles sur le site :

<http://carto.geo-ide.application.developpement-durable.gouv.fr/822/IAL63.map>

ANNEXE 1

à l'Arrêté DDT/SPAR/BPR 2017-039 en date du 18 décembre 2017

modifiant l'arrêté DDPP/SSC/2013-36 du 1er juillet 2013
relatif à l'information des acquéreurs et des locataires de biens immobiliers
sur les risques naturels, miniers et technologiques majeurs

INSEE	Commune	Risque	Date début	Date fin	Date arrêté	Date JO
63181	Joserand	Phénomène lié à l'atmosphère - Tempête et grains (vent) - Tempête (vent)	06/11/1982	11/11/1982	18/11/1982	19/11/1982
		Mouvement de terrain	25/12/1999	29/12/1999	29/12/1999	30/12/1999
		Inondation - Par ruissellement et coulée de boue	25/12/1999	29/12/1999	29/12/1999	30/12/1999
		Inondation - Par une crue (débordement de cours d'eau)	25/12/1999	29/12/1999	29/12/1999	30/12/1999

63_DDT_Direction Départementale des Territoires du
Puy-de-Dôme

63-2019-08-26-040

Arrêté n° 2019-176 - Joze

Arrêté relatif à l'état des risques naturels, miniers ou technologiques majeurs, sismicité, potentiel radon et sols pollués, de biens immobiliers.

PRÉFÈTE DU PUY-DE-DÔME

**DIRECTION DÉPARTEMENTALE DES TERRITOIRES
SERVICE PROSPECTIVE AMÉNAGEMENT RISQUES**

**ARRÊTÉ N° 2019-176
relatif à l'état des risques naturels,
miniers ou technologiques majeurs,
sismicité, potentiel radon et sols pollués,
de biens immobiliers situés
sur la commune de : JOZE**

La Préfète du Puy-de-Dôme
Chevalier de l'Ordre National du Mérite

VU le Code Général des Collectivités Territoriales ;

VU le Code de l'Environnement, notamment les articles L 125-5 et R 125-23 à R 125-27 ;

VU le décret n° 2010-1254 du 22 octobre 2010 relatif à la prévention des risques ;

VU le décret n° 2010-1255 du 22 octobre 2010 portant délimitation des zones de sismicité du territoire français ;

VU l'arrêté du 27 juin 2018 portant délimitation des zones à potentiel radon du territoire français ;

VU le code de la construction et de l'habitation, notamment ses articles L.271-4 et L.271-5 ;

VU l'arrêté DDT/SPAR/BPR/2018-001, relatif à l'état des risques naturels, miniers et technologiques majeurs de biens immobiliers ;

VU l'arrêté DDPP/SSC/2013-198 du 1er juillet 2013 et les arrêtés modificatifs relatifs à l'état des risques naturels, miniers et technologiques majeurs de biens immobiliers situés sur la commune de : JOZE ;

VU l'arrêté du 5 août 2014 nommant M. Armand SANSÉAU, Directeur départemental des territoires pour le département du Puy-de-Dôme,

VU l'arrêté du 14 décembre 2018 portant délégation de signature à Monsieur Armand SANSÉAU,

VU l'arrêté n° 2019-012 du 14 décembre 2018 portant subdélégation de signature à Madame Manuelle DUPUY,

SUR proposition de Monsieur le Directeur Départemental des Territoires,

ARRÊTE

ARTICLE 1^{er} : Les éléments nécessaires à l'élaboration de l'état des risques et pollutions pour l'information des acquéreurs et locataires de biens immobiliers situés dans la commune de : JOZE, sont consignés, pour cette commune, dans le dossier communal d'informations annexé au présent arrêté.

ARTICLE 2 : Ce dossier comprend :

- la fiche communale d'information sur les risques et les pollutions qui indiquent les documents réglementaires prescrits ou approuvés sur la commune, le niveau de sismicité réglementaire et le niveau de la zone à potentiel radons de la commune,
- la liste des arrêtés de reconnaissance de l'état de catastrophes naturelles.

ARTICLE 3 : Le présent arrêté et le dossier communal d'informations sont librement consultables à la Mairie, en Préfecture ou à la Sous-Préfecture concernée et accessibles sur le site internet de la Préfecture : www.puy-de-dome.gouv.fr. Ils sont adressés à la chambre départementale des notaires.

ARTICLE 4 : Le présent arrêté sera affiché en Mairie et publié au recueil des actes administratifs de l'État dans le département.

ARTICLE 5 : L'arrêté DDPP/SSC/2013-198 du 1er juillet 2013 relatif à l'état des risques et des pollutions de biens immobiliers situés sur la commune de : JOZE, les arrêtés modificatifs et leurs annexes sont abrogés.

ARTICLE 6 : Mesdames et Messieurs la Secrétaire générale de la Préfecture du Puy-de-Dôme, le Directeur de cabinet de la Préfète du Puy-de-Dôme, les Sous-Préfets d'arrondissement, et le Maire de la commune sont chargés, chacun en ce qui les concerne, de l'application du présent arrêté.

Fait à Clermont-Ferrand, le 26 AOÛT 2019
Pour la Préfète,

la Directrice départementale adjointe,


Manuelle DUPUY



N° INSEE : 63181
Arrondissement :
RIOM

**Dossier Communal d'Information
à destination des acquéreurs et des locataires de biens immobiliers
sur les risques et les pollutions**

Commune de : JOZE

Contenu du dossier :

Arrêtés préfectoraux d'Information Acquéreurs Locataires (IAL)

Fiche communale d'informations sur les risques et les pollutions et ses pièces jointes :

Liste des arrêtés de reconnaissance de l'état de catastrophe naturelle ou technologique
concernant la commune

Sismicité : niveau de sismicité réglementaire attaché à la commune

Radon : situation de la commune au regard d'un zonage réglementaire à potentiel radon

Préfète du Puy-de-Dôme

	Commune de : JOZE	N°INSEE : 63181
--	-------------------	--------------------

Fiche communale d'information sur les risques et les pollutions
(aléas naturels, miniers ou technologiques, sismicité, potentiel radon et sols pollués)

Annexe à l'arrêté préfectoral		
N° DDPP/SSC/2013-198	Du 1er juillet 2013	mis à jour le
Situation de la commune au regard d'un ou plusieurs plans de prévention des risques naturels (PPRN)		
La commune est concernée par le périmètre d'un ou plusieurs PPRN	Oui/Non : Non	
Si la commune est concernée, les documents sont disponibles sur le site : http://www.puy-de-dome.gouv.fr		

Situation de la commune au regard d'un plan de prévention des risques miniers (PPRm)	
La commune est concernée par le périmètre d'un PPRm	Oui/Non : Non
Si la commune est concernée, les documents sont disponibles sur le site : http://www.puy-de-dome.gouv.fr	

Situation de la commune au regard d'un plan de prévention des risques technologiques (PPRt)	
La commune est concernée par le périmètre d'un PPRt	Oui/Non : Non
Si la commune est concernée, les documents sont disponibles sur le site : http://www.puy-de-dome.gouv.fr	

Situation de la commune au regard du zonage sismique réglementaire défini par le décret n° 2010- 1255 du 22 octobre 2010 portant délimitation des zones de sismicité du territoire français.	
La commune se situe en zone de sismicité classée	Zone Modérée

Situation de la commune au regard d'un zonage réglementaire à potentiel radon défini par l'arrêté du 27 juin 2018 portant délimitation des zones à potentiel radon du territoire français.

La commune est classée à potentiel radon de niveau 3

Information relative à la pollution des sols

Consulter obligatoirement les deux sites suivants :

- Géorisques : georisques@developpement-durable.gouv.fr
- Services de l'État dans le Puy-de-Dôme : <http://www.puy-de-dome.gouv.fr>

Arrêté portant ou ayant porté reconnaissance de l'état de catastrophe naturelle ou technologique

Informations disponibles sur le site internet des services de l'État dans le Puy-de-Dôme : <http://www.puy-de-dome.gouv.fr> dans la rubrique "information acquéreur locataire" (IAL)

ou en annexe de ce document.

Documents de référence permettant la définition des travaux prescrits et les cartographies relatives au zonage réglementaire permettant la localisation des immeubles au regard des risques encourus en application du Code de l'environnement : articles R.125-23, 24, 26 et R.563-4.

Informations disponibles sur le site internet des services de l'État dans le Puy-de-Dôme : <http://www.puy-de-dome.gouv.fr/> dans la rubrique "les plans de prévention des risques" (PPR).

ou sur le site cartographique:

<http://carto.geo-ide.application.developpement-durable.gouv.fr/822/IAL63.map>

Pour information : d'autres risques non réglementaires peuvent concerner le bien immobilier.

Les informations sont disponibles sur le site :

<http://carto.geo-ide.application.developpement-durable.gouv.fr/822/IAL63.map>

ANNEXE 1

à l'Arrêté DDT/SPAR/BPR 2017-039 en date du 18 décembre 2017

modifiant l'arrêté DDPP/SSC/2013-36 du 1er juillet 2013

relatif à l'information des acquéreurs et des locataires de biens immobiliers
sur les risques naturels, miniers et technologiques majeurs

INSEE	Commune	Risque	Date début	Date fin	Date arrêté	Date JO
63180	Joze	Phénomène lié à l'atmosphère - Tempête et grains (vent) - Tempête (vent)	06/11/1982	11/11/1982	18/11/1982	19/11/1982
		Inondation - Par ruissellement et coulée de boue	26/06/1990	27/06/1990	07/12/1990	19/12/1990
		Inondation - Par une crue (débordement de cours d'eau)	26/06/1990	27/06/1990	07/12/1990	19/12/1990
		Inondation - Par ruissellement et coulée de boue	09/06/1992	12/06/1992	04/02/1993	27/02/1993
		Inondation - Par une crue (débordement de cours d'eau)	09/06/1992	12/06/1992	04/02/1993	27/02/1993
		Inondation - Par ruissellement et coulée de boue	04/11/1994	06/11/1994	21/11/1994	25/11/1994
		Inondation - Par une crue (débordement de cours d'eau)	04/11/1994	06/11/1994	21/11/1994	25/11/1994
		Mouvement de terrain	25/12/1999	29/12/1999	29/12/1999	30/12/1999
		Inondation - Par ruissellement et coulée de boue	25/12/1999	29/12/1999	29/12/1999	30/12/1999
		Inondation - Par une crue (débordement de cours d'eau)	25/12/1999	29/12/1999	29/12/1999	30/12/1999
		Inondation - Par ruissellement et coulée de boue	01/12/2003	05/12/2003	12/12/2003	13/12/2003
		Inondation - Par une crue (débordement de cours d'eau)	01/12/2003	05/12/2003	12/12/2003	13/12/2003
		Inondation	06/08/2013	07/08/2013	21/11/2013	23/11/2013

63_DDT_Direction Départementale des Territoires du
Puy-de-Dôme

63-2019-08-26-041

Arrêté n° 2019-177 - Jumeaux

Arrêté relatif à l'état des risques naturels, miniers ou technologiques majeurs, sismicité, potentiel radon et sols pollués, de biens immobiliers.

DIRECTION DÉPARTEMENTALE DES TERRITOIRES
SERVICE PROSPECTIVE AMÉNAGEMENT RISQUES

ARRÊTÉ N° 2019-177
relatif à l'état des risques naturels,
miniers ou technologiques majeurs,
sismicité, potentiel radon et sols pollués,
de biens immobiliers situés
sur la commune de : JUMEAUX

La Préfète du Puy-de-Dôme
Chevalier de l'Ordre National du Mérite

VU le Code Général des Collectivités Territoriales ;

VU le Code de l'Environnement, notamment les articles L 125-5 et R 125-23 à R 125-27 ;

VU le décret n° 2010-1254 du 22 octobre 2010 relatif à la prévention des risques ;

VU le décret n° 2010-1255 du 22 octobre 2010 portant délimitation des zones de sismicité du territoire français ;

VU l'arrêté du 27 juin 2018 portant délimitation des zones à potentiel radon du territoire français ;

VU le code la construction et de l'habitation, notamment ses articles L.271-4 et L.271-5 ;

VU l'arrêté DDT/SPAR/BPR/2018-001, relatif à l'état des risques naturels, miniers et technologiques majeurs de biens immobiliers ;

VU l'arrêté DDPP/SSC/2013-200 du 1er juillet 2013 et les arrêtés modificatifs relatifs à l'état des risques naturels, miniers et technologiques majeurs de biens immobiliers situés sur la commune de : JUMEAUX ;

VU l'arrêté du 5 août 2014 nommant M. Armand SANSEAU, Directeur départemental des territoires pour le département du Puy-de-Dôme,

VU l'arrêté du 14 décembre 2018 portant délégation de signature à Monsieur Armand SANSEAU,

VU l'arrêté n° 2019-012 du 14 décembre 2018 portant subdélégation de signature à Madame Manuelle DUPUY,

SUR proposition de Monsieur le Directeur Départemental des Territoires,

ARRÊTE

ARTICLE 1^{er} : Les éléments nécessaires à l'élaboration de l'état des risques et pollutions pour l'information des acquéreurs et locataires de biens immobiliers situés dans la commune de : JUMEAUX, sont consignés, pour cette commune, dans le dossier communal d'informations annexé au présent arrêté.

ARTICLE 2 : Ce dossier comprend :

- la fiche communale d'information sur les risques et les pollutions qui indiquent les documents réglementaires prescrits ou approuvés sur la commune, le niveau de sismicité réglementaire et le niveau de la zone à potentiel radons de la commune,
- la liste des arrêtés de reconnaissance de l'état de catastrophes naturelles.

ARTICLE 3 : Le présent arrêté et le dossier communal d'informations sont librement consultables à la Mairie, en Préfecture ou à la Sous-Préfecture concernée et accessibles sur le site internet de la Préfecture : www.puy-de-dome.gouv.fr. Ils sont adressés à la chambre départementale des notaires.

ARTICLE 4 : Le présent arrêté sera affiché en Mairie et publié au recueil des actes administratifs de l'État dans le département.

ARTICLE 5 : L'arrêté DDPP/SSC/2013-200 du 1er juillet 2013 relatif à l'état des risques et des pollutions de biens immobiliers situés sur la commune de : JUMEAUX, les arrêtés modificatifs et leurs annexes sont abrogés.

ARTICLE 6 : Mesdames et Messieurs la Secrétaire générale de la Préfecture du Puy-de-Dôme, le Directeur de cabinet de la Préfète du Puy-de-Dôme, les Sous-Préfets d'arrondissement, et le Maire de la commune sont chargés, chacun en ce qui les concerne, de l'application du présent arrêté.

Fait à Clermont-Ferrand, le 26 AOUT 2019
Pour la Préfète,

la Directrice départementale adjointe,


Manuelle DUPUY



N° INSEE : 63182
Arrondissement :
ISSOIRE

**Dossier Communal d'Information
à destination des acquéreurs et des locataires de biens immobiliers
sur les risques et les pollutions**

Commune de : JUMEAUX

Contenu du dossier :

Arrêtés préfectoraux d'Information Acquéreurs Locataires (IAL)

Fiche communale d'informations sur les risques et les pollutions et ses pièces jointes :

Liste des arrêtés de reconnaissance de l'état de catastrophe naturelle ou technologique concernant la commune

Sismicité : niveau de sismicité réglementaire attaché à la commune

Radon : situation de la commune au regard d'un zonage réglementaire à potentiel radon

PPR inondation du val d'Allier issorien, approuvé le 19/12/2013

Préfète du Puy-de-Dôme

	Commune de : JUMEAUX	N°INSEE : 63182
--	----------------------	--------------------

Fiche communale d'information sur les risques et les pollutions
(aléas naturels, miniers ou technologiques, sismicité, potentiel radon et sols pollués)

Annexe à l'arrêté préfectoral		
N° DDPP/SSC/2013-200	Du 1er juillet 2013	mis à jour le
Situation de la commune au regard d'un ou plusieurs plans de prévention des risques naturels (PPRN)		
La commune est concernée par le périmètre d'un ou plusieurs PPRN	Oui/Non : Oui	
PPR inondation du val d'Allier issoirien, approuvé le 19/12/2013		
Si la commune est concernée, les documents sont disponibles sur le site : http://www.puy-de-dome.gouv.fr		

Situation de la commune au regard d'un plan de prévention des risques miniers (PPRm)	
La commune est concernée par le périmètre d'un PPRm	Oui/Non : Non
Si la commune est concernée, les documents sont disponibles sur le site : http://www.puy-de-dome.gouv.fr	

Situation de la commune au regard d'un plan de prévention des risques technologiques (PPRt)	
La commune est concernée par le périmètre d'un PPRt	Oui/Non : Non
Si la commune est concernée, les documents sont disponibles sur le site : http://www.puy-de-dome.gouv.fr	

Situation de la commune au regard du zonage sismique réglementaire défini par le décret n° 2010- 1255 du 22 octobre 2010 portant délimitation des zones de sismicité du territoire français.	
La commune se situe en zone de sismicité classée	Zone Modérée

Situation de la commune au regard d'un zonage réglementaire à potentiel radon défini par l'arrêté du 27 juin 2018 portant délimitation des zones à potentiel radon du territoire français.

La commune est classée à potentiel radon de niveau 3

Information relative à la pollution des sols

Consulter obligatoirement les deux sites suivants :

- Géorisques : georisques@developpement-durable.gouv.fr
- Services de l'État dans le Puy-de-Dôme : <http://www.puy-de-dome.gouv.fr>

Arrêté portant ou ayant porté reconnaissance de l'état de catastrophe naturelle ou technologique

Informations disponibles sur le site internet des services de l'État dans le Puy-de-Dôme : <http://www.puy-de-dome.gouv.fr> dans la rubrique "information acquéreur locataire" (IAL)

ou en annexe de ce document.

Documents de référence permettant la définition des travaux prescrits et les cartographies relatives au zonage réglementaire permettant la localisation des immeubles au regard des risques encourus en application du Code de l'environnement : articles R.125-23, 24, 26 et R.563-4.

Informations disponibles sur le site internet des services de l'État dans le Puy-de-Dôme : <http://www.puy-de-dome.gouv.fr/> dans la rubrique "les plans de prévention des risques" (PPR).

ou sur le site cartographique:

<http://carto.geo-ide.application.developpement-durable.gouv.fr/822/IAL63.map>

Pour information : d'autres risques non réglementaires peuvent concerner le bien immobilier.

Les informations sont disponibles sur le site :

<http://carto.geo-ide.application.developpement-durable.gouv.fr/822/IAL63.map>

ANNEXE 1

à l'Arrêté DDT/SPAR/BPR 2017-039 en date du 18 décembre 2017

modifiant l'arrêté DDPP/SSC/2013-36 du 1er juillet 2013
relatif à l'information des acquéreurs et des locataires de biens immobiliers
sur les risques naturels, miniers et technologiques majeurs

INSEE	Commune	Risque	Date début	Date fin	Date arrêté	Date JO
63182	Jumeaux	Phénomène lié à l'atmosphère - Tempête et grains (vent) - Tempête (vent)	06/11/1982	11/11/1982	18/11/1982	19/11/1982
		Inondation - Par ruissellement et coulée de boue	21/06/1993	23/06/1993	26/10/1993	03/12/1993
		Inondation - Par une crue (débordement de cours d'eau)	21/06/1993	23/06/1993	26/10/1993	03/12/1993
		Inondation - Par ruissellement et coulée de boue	04/11/1994	06/11/1994	21/11/1994	25/11/1994
		Inondation - Par une crue (débordement de cours d'eau)	04/11/1994	06/11/1994	21/11/1994	25/11/1994
		Inondation - Par ruissellement et coulée de boue	17/01/1995	31/01/1995	06/02/1995	08/02/1995
		Inondation - Par une crue (débordement de cours d'eau)	17/01/1995	31/01/1995	06/02/1995	08/02/1995
		Mouvement de terrain	25/12/1999	29/12/1999	29/12/1999	30/12/1999
		Inondation - Par ruissellement et coulée de boue	25/12/1999	29/12/1999	29/12/1999	30/12/1999
		Inondation - Par une crue (débordement de cours d'eau)	25/12/1999	29/12/1999	29/12/1999	30/12/1999
		Inondation - Par ruissellement et coulée de boue	01/12/2003	05/12/2003	12/12/2003	13/12/2003
		Inondation - Par une crue (débordement de cours d'eau)	01/12/2003	05/12/2003	12/12/2003	13/12/2003
		Inondation	02/11/2008	02/11/2008	09/02/2009	13/02/2009

63_DDT_Direction Départementale des Territoires du
Puy-de-Dôme

63-2019-08-26-042

Arrêté n° 2019-178 - Labessette

Arrêté relatif à l'état des risques naturels, miniers ou technologiques majeurs, sismicité, potentiel radon et sols pollués, de biens immobiliers.

DIRECTION DÉPARTEMENTALE DES TERRITOIRES
SERVICE PROSPECTIVE AMÉNAGEMENT RISQUES

ARRÊTÉ N° 2019-178
relatif à l'état des risques naturels,
miniers ou technologiques majeurs,
sismicité, potentiel radon et sols pollués,
de biens immobiliers situés
sur la commune de : LABESSETTE

La Préfète du Puy-de-Dôme
Chevalier de l'Ordre National du Mérite

VU le Code Général des Collectivités Territoriales ;

VU le Code de l'Environnement, notamment les articles L 125-5 et R 125-23 à R 125-27 ;

VU le décret n° 2010-1254 du 22 octobre 2010 relatif à la prévention des risques ;

VU le décret n° 2010-1255 du 22 octobre 2010 portant délimitation des zones de sismicité du territoire français ;

VU l'arrêté du 27 juin 2018 portant délimitation des zones à potentiel radon du territoire français ;

VU le code la construction et de l'habitation, notamment ses articles L.271-4 et L.271-5 ;

VU l'arrêté DDT/SPAR/BPR/2018-001, relatif à l'état des risques naturels, miniers et technologiques majeurs de biens immobiliers ;

VU l'arrêté DDPP/SSC/2013-219 du 1er juillet 2013 et les arrêtés modificatifs relatifs à l'état des risques naturels, miniers et technologiques majeurs de biens immobiliers situés sur la commune de : LABESSETTE ;

VU l'arrêté du 5 août 2014 nommant M. Armand SANSÉAU, Directeur départemental des territoires pour le département du Puy-de-Dôme,

VU l'arrêté du 14 décembre 2018 portant délégation de signature à Monsieur Armand SANSÉAU,

VU l'arrêté n° 2019-012 du 14 décembre 2018 portant subdélégation de signature à Madame Manuelle DUPUY,

SUR proposition de Monsieur le Directeur Départemental des Territoires,

ARRÊTE

ARTICLE 1^{er} : Les éléments nécessaires à l'élaboration de l'état des risques et pollutions pour l'information des acquéreurs et locataires de biens immobiliers situés dans la commune de : LABESSETTE, sont consignés, pour cette commune, dans le dossier communal d'informations annexé au présent arrêté.

ARTICLE 2 : Ce dossier comprend :

- la fiche communale d'information sur les risques et les pollutions qui indiquent les documents réglementaires prescrits ou approuvés sur la commune, le niveau de sismicité réglementaire et le niveau de la zone à potentiel radons de la commune,
- la liste des arrêtés de reconnaissance de l'état de catastrophes naturelles.

ARTICLE 3 : Le présent arrêté et le dossier communal d'informations sont librement consultables à la Mairie, en Préfecture ou à la Sous-Préfecture concernée et accessibles sur le site internet de la Préfecture : www.puy-de-dome.gouv.fr. Ils sont adressés à la chambre départementale des notaires.

ARTICLE 4 : Le présent arrêté sera affiché en Mairie et publié au recueil des actes administratifs de l'État dans le département.

ARTICLE 5 : L'arrêté DDPP/SSC/2013-219 du 1er juillet 2013 relatif à l'état des risques et des pollutions de biens immobiliers situés sur la commune de : LABESSETTE, les arrêtés modificatifs et leurs annexes sont abrogés.

ARTICLE 6 : Mesdames et Messieurs la Secrétaire générale de la Préfecture du Puy-de-Dôme, le Directeur de cabinet de la Préfète du Puy-de-Dôme, les Sous-Préfets d'arrondissement, et le Maire de la commune sont chargés, chacun en ce qui les concerne, de l'application du présent arrêté.

Fait à Clermont-Ferrand, le 26 AOUT 2019
Pour la Préfète,

la Directrice départementale adjointe,


Manuelle DUPUY



N° INSEE : 63183
Arrondissement :
ISSOIRE

**Dossier Communal d'Information
à destination des acquéreurs et des locataires de biens immobiliers
sur les risques et les pollutions**

Commune de : LABESSETTE

Contenu du dossier :

Arrêtés préfectoraux d'Information Acquéreurs Locataires (IAL)

Fiche communale d'informations sur les risques et les pollutions et ses pièces jointes :

Liste des arrêtés de reconnaissance de l'état de catastrophe naturelle ou technologique
concernant la commune

Sismicité : niveau de sismicité réglementaire attaché à la commune

Radon : situation de la commune au regard d'un zonage réglementaire à potentiel radon

Préfète du Puy-de-Dôme

	Commune de : LABESSETTE	N°INSEE : 63183
--	-------------------------	--------------------

Fiche communale d'information sur les risques et les pollutions
(aléas naturels, miniers ou technologiques, sismicité, potentiel radon et sols pollués)

Annexe à l'arrêté préfectoral		
N° DDPP/SSC/2013-219	Du 1er juillet 2013	mis à jour le
Situation de la commune au regard d'un ou plusieurs plans de prévention des risques naturels (PPRN)		
La commune est concernée par le périmètre d'un ou plusieurs PPRN	Oui/Non : Non	
Si la commune est concernée, les documents sont disponibles sur le site : http://www.puy-de-dome.gouv.fr		

Situation de la commune au regard d'un plan de prévention des risques miniers (PPRm)	
La commune est concernée par le périmètre d'un PPRm	Oui/Non : Non
Si la commune est concernée, les documents sont disponibles sur le site : http://www.puy-de-dome.gouv.fr	

Situation de la commune au regard d'un plan de prévention des risques technologiques (PPRt)	
La commune est concernée par le périmètre d'un PPRt	Oui/Non : Non
Si la commune est concernée, les documents sont disponibles sur le site : http://www.puy-de-dome.gouv.fr	

Situation de la commune au regard du zonage sismique réglementaire défini par le décret n° 2010- 1255 du 22 octobre 2010 portant délimitation des zones de sismicité du territoire français.	
La commune se situe en zone de sismicité classée	Zone Faible

Situation de la commune au regard d'un zonage réglementaire à potentiel radon défini par l'arrêté du 27 juin 2018 portant délimitation des zones à potentiel radon du territoire français.

La commune est classée à potentiel radon de niveau 3

Information relative à la pollution des sols

Consulter obligatoirement les deux sites suivants :

- Géorisques : georisques@developpement-durable.gouv.fr
- Services de l'État dans le Puy-de-Dôme : <http://www.puy-de-dome.gouv.fr>

Arrêté portant ou ayant porté reconnaissance de l'état de catastrophe naturelle ou technologique

Informations disponibles sur le site internet des services de l'État dans le Puy-de-Dôme : <http://www.puy-de-dome.gouv.fr> dans la rubrique "information acquéreur locataire" (IAL)

ou en annexe de ce document.

Documents de référence permettant la définition des travaux prescrits et les cartographies relatives au zonage réglementaire permettant la localisation des immeubles au regard des risques encourus en application du Code de l'environnement : articles R.125-23, 24, 26 et R.563-4.

Informations disponibles sur le site internet des services de l'État dans le Puy-de-Dôme : <http://www.puy-de-dome.gouv.fr/> dans la rubrique "les plans de prévention des risques" (PPR).

ou sur le site cartographique:

<http://carto.geo-ide.application.developpement-durable.gouv.fr/822/IAL63.map>

Pour information : d'autres risques non réglementaires peuvent concerner le bien immobilier.

Les informations sont disponibles sur le site :

<http://carto.geo-ide.application.developpement-durable.gouv.fr/822/IAL63.map>

ANNEXE 1

à l'Arrêté DDT/SPAR/BPR 2017-039 en date du 18 décembre 2017

modifiant l'arrêté DDPP/SSC/2013-36 du 1er juillet 2013
relatif à l'information des acquéreurs et des locataires de biens immobiliers
sur les risques naturels, miniers et technologiques majeurs

INSEE	Commune	Risque	Date début	Date fin	Date arrêté	Date JO
63183	Labessette	Phénomène lié à l'atmosphère - Tempête et grains (vent) - Tempête (vent)	06/11/1982	11/11/1982	18/11/1982	19/11/1982
		Mouvement de terrain	25/12/1999	29/12/1999	29/12/1999	30/12/1999
		Inondation - Par ruissellement et coulée de boue	25/12/1999	29/12/1999	29/12/1999	30/12/1999
		Inondation - Par une crue (débordement de cours d'eau)	25/12/1999	29/12/1999	29/12/1999	30/12/1999

63_DDT_Direction Départementale des Territoires du
Puy-de-Dôme

63-2019-08-26-043

Arrêté n° 2019-179 - Lachaux

Arrêté relatif à l'état des risques naturels, miniers ou technologiques majeurs, sismicité, potentiel radon et sols pollués, de biens immobiliers.

**DIRECTION DÉPARTEMENTALE DES TERRITOIRES
SERVICE PROSPECTIVE AMÉNAGEMENT RISQUES**

**ARRÊTÉ N° 2019-179
relatif à l'état des risques naturels,
miniers ou technologiques majeurs,
sismicité, potentiel radon et sols pollués,
de biens immobiliers situés
sur la commune de : LACHAUX**

La Préfète du Puy-de-Dôme
Chevalier de l'Ordre National du Mérite

VU le Code Général des Collectivités Territoriales ;

VU le Code de l'Environnement, notamment les articles L 125-5 et R 125-23 à R 125-27 ;

VU le décret n° 2010-1254 du 22 octobre 2010 relatif à la prévention des risques ;

VU le décret n° 2010-1255 du 22 octobre 2010 portant délimitation des zones de sismicité du territoire français ;

VU l'arrêté du 27 juin 2018 portant délimitation des zones à potentiel radon du territoire français ;

VU le code la construction et de l'habitation, notamment ses articles L.271-4 et L.271-5 ;

VU l'arrêté DDT/SPAR/BPR/2018-001, relatif à l'état des risques naturels, miniers et technologiques majeurs de biens immobiliers ;

VU l'arrêté DDPP/SSC/2013-220 du 1er juillet 2013 et les arrêtés modificatifs relatifs à l'état des risques naturels, miniers et technologiques majeurs de biens immobiliers situés sur la commune de : LACHAUX ;

VU l'arrêté du 5 août 2014 nommant M. Armand SANSÉAU, Directeur départemental des territoires pour le département du Puy-de-Dôme,

VU l'arrêté du 14 décembre 2018 portant délégation de signature à Monsieur Armand SANSÉAU,

VU l'arrêté n° 2019-012 du 14 décembre 2018 portant subdélégation de signature à Madame Manuelle DUPUY,

SUR proposition de Monsieur le Directeur Départemental des Territoires,

ARRÊTE

ARTICLE 1^{er} : Les éléments nécessaires à l'élaboration de l'état des risques et pollutions pour l'information des acquéreurs et locataires de biens immobiliers situés dans la commune de : LACHAUX, sont consignés, pour cette commune, dans le dossier communal d'informations annexé au présent arrêté.

ARTICLE 2 : Ce dossier comprend :

- la fiche communale d'information sur les risques et les pollutions qui indiquent les documents réglementaires prescrits ou approuvés sur la commune, le niveau de sismicité réglementaire et le niveau de la zone à potentiel radons de la commune,
- la liste des arrêtés de reconnaissance de l'état de catastrophes naturelles.

ARTICLE 3 : Le présent arrêté et le dossier communal d'informations sont librement consultables à la Mairie, en Préfecture ou à la Sous-Préfecture concernée et accessibles sur le site internet de la Préfecture : www.puy-de-dome.gouv.fr. Ils sont adressés à la chambre départementale des notaires.

ARTICLE 4 : Le présent arrêté sera affiché en Mairie et publié au recueil des actes administratifs de l'État dans le département.

ARTICLE 5 : L'arrêté DDPP/SSC/2013-220 du 1er juillet 2013 relatif à l'état des risques et des pollutions de biens immobiliers situés sur la commune de : LACHAUX, les arrêtés modificatifs et leurs annexes sont abrogés.

ARTICLE 6 : Mesdames et Messieurs la Secrétaire générale de la Préfecture du Puy-de-Dôme, le Directeur de cabinet de la Préfète du Puy-de-Dôme, les Sous-Préfets d'arrondissement, et le Maire de la commune sont chargés, chacun en ce qui les concerne, de l'application du présent arrêté.

Fait à Clermont-Ferrand, le **26 AOUT 2019**
Pour la Préfète,

la Directrice départementale adjointe,


Manuelle DUPUY



N° INSEE : 63184
Arrondissement :
THIERS

**Dossier Communal d'Information
à destination des acquéreurs et des locataires de biens immobiliers
sur les risques et les pollutions**

Commune de : LACHAUX

Contenu du dossier :

Arrêtés préfectoraux d'Information Acquéreurs Locataires (IAL)

Fiche communale d'informations sur les risques et les pollutions et ses pièces jointes :

Liste des arrêtés de reconnaissance de l'état de catastrophe naturelle ou technologique concernant la commune

Sismicité : niveau de sismicité réglementaire attaché à la commune

Radon : situation de la commune au regard d'un zonage réglementaire à potentiel radon

Préfète du Puy-de-Dôme

	Commune de : LACHAUX	N°INSEE : 63184
--	----------------------	--------------------

Fiche communale d'information sur les risques et les pollutions
(aléas naturels, miniers ou technologiques, sismicité, potentiel radon et sols pollués)

Annexe à l'arrêté préfectoral		
N° DDPP/SSC/2013-220	Du 1er juillet 2013	mis à jour le
Situation de la commune au regard d'un ou plusieurs plans de prévention des risques naturels (PPRN)		
La commune est concernée par le périmètre d'un ou plusieurs PPRN	Oui/Non : Non	
Si la commune est concernée, les documents sont disponibles sur le site : http://www.puy-de-dome.gouv.fr		

Situation de la commune au regard d'un plan de prévention des risques miniers (PPRm)	
La commune est concernée par le périmètre d'un PPRm	Oui/Non : Non
Si la commune est concernée, les documents sont disponibles sur le site : http://www.puy-de-dome.gouv.fr	

Situation de la commune au regard d'un plan de prévention des risques technologiques (PPRt)	
La commune est concernée par le périmètre d'un PPRt	Oui/Non : Non
Si la commune est concernée, les documents sont disponibles sur le site : http://www.puy-de-dome.gouv.fr	

Situation de la commune au regard du zonage sismique réglementaire défini par le décret n° 2010- 1255 du 22 octobre 2010 portant délimitation des zones de sismicité du territoire français.	
La commune se situe en zone de sismicité classée	Zone Faible

Situation de la commune au regard d'un zonage réglementaire à potentiel radon défini par l'arrêté du 27 juin 2018 portant délimitation des zones à potentiel radon du territoire français.

La commune est classée à potentiel radon de niveau 3

Information relative à la pollution des sols

Consulter obligatoirement les deux sites suivants :

- Géorisques : georisques@developpement-durable.gouv.fr
- Services de l'État dans le Puy-de-Dôme : <http://www.puy-de-dome.gouv.fr>

Arrêté portant ou ayant porté reconnaissance de l'état de catastrophe naturelle ou technologique

Informations disponibles sur le site internet des services de l'État dans le Puy-de-Dôme : <http://www.puy-de-dome.gouv.fr> dans la rubrique "information acquéreur locataire" (IAL)

ou en annexe de ce document.

Documents de référence permettant la définition des travaux prescrits et les cartographies relatives au zonage réglementaire permettant la localisation des immeubles au regard des risques encourus en application du Code de l'environnement : articles R.125-23, 24, 26 et R.563-4.

Informations disponibles sur le site internet des services de l'État dans le Puy-de-Dôme : <http://www.puy-de-dome.gouv.fr/> dans la rubrique "les plans de prévention des risques" (PPR).

ou sur le site cartographique:

<http://carto.geo-ide.application.developpement-durable.gouv.fr/822/IAL63.map>

Pour information : d'autres risques non réglementaires peuvent concerner le bien immobilier.

Les informations sont disponibles sur le site :

<http://carto.geo-ide.application.developpement-durable.gouv.fr/822/IAL63.map>

ANNEXE 1

à l'Arrêté DDT/SPAR/BPR 2017-039 en date du 18 décembre 2017

modifiant l'arrêté DDPP/SSC/2013-36 du 1er juillet 2013
relatif à l'information des acquéreurs et des locataires de biens immobiliers
sur les risques naturels, miniers et technologiques majeurs

INSEE	Commune	Risque	Date début	Date fin	Date arrêté	Date JO
63184	Lachaux	Phénomène lié à l'atmosphère - Tempête et grains (vent) - Tempête (vent)	06/11/1982	11/11/1982	18/11/1982	19/11/1982
		Mouvement de terrain	25/12/1999	29/12/1999	29/12/1999	30/12/1999
		Inondation - Par ruissellement et coulée de boue	25/12/1999	29/12/1999	29/12/1999	30/12/1999
		Inondation - Par une crue (débordement de cours d'eau)	25/12/1999	29/12/1999	29/12/1999	30/12/1999

63_DDT_Direction Départementale des Territoires du
Puy-de-Dôme

63-2019-08-26-044

Arrêté n° 2019-180 - Lamontgie

Arrêté relatif à l'état des risques naturels, miniers ou technologiques majeurs, sismicité, potentiel radon et sols pollués, de biens immobiliers.

**DIRECTION DÉPARTEMENTALE DES TERRITOIRES
SERVICE PROSPECTIVE AMÉNAGEMENT RISQUES**

**ARRÊTÉ N° 2019-180
relatif à l'état des risques naturels,
miniers ou technologiques majeurs,
sismicité, potentiel radon et sols pollués,
de biens immobiliers situés
sur la commune de : LAMONTGIE**

La Préfète du Puy-de-Dôme
Chevalier de l'Ordre National du Mérite

VU le Code Général des Collectivités Territoriales ;

VU le Code de l'Environnement, notamment les articles L 125-5 et R 125-23 à R 125-27 ;

VU le décret n° 2010-1254 du 22 octobre 2010 relatif à la prévention des risques ;

VU le décret n° 2010-1255 du 22 octobre 2010 portant délimitation des zones de sismicité du territoire français ;

VU l'arrêté du 27 juin 2018 portant délimitation des zones à potentiel radon du territoire français ;

VU le code la construction et de l'habitation, notamment ses articles L.271-4 et L.271-5 ;

VU l'arrêté DDT/SPAR/BPR/2018-001, relatif à l'état des risques naturels, miniers et technologiques majeurs de biens immobiliers ;

VU l'arrêté DDPP/SSC/2013-221 du 1er juillet 2013 et les arrêtés modificatifs relatifs à l'état des risques naturels, miniers et technologiques majeurs de biens immobiliers situés sur la commune de : LAMONTGIE ;

VU l'arrêté du 5 août 2014 nommant M. Armand SANSÉAU, Directeur départemental des territoires pour le département du Puy-de-Dôme,

VU l'arrêté du 14 décembre 2018 portant délégation de signature à Monsieur Armand SANSÉAU,

VU l'arrêté n° 2019-012 du 14 décembre 2018 portant subdélégation de signature à Madame Manuelle DUPUY,

SUR proposition de Monsieur le Directeur Départemental des Territoires,

ARRÊTE

ARTICLE 1^{er} : Les éléments nécessaires à l'élaboration de l'état des risques et pollutions pour l'information des acquéreurs et locataires de biens immobiliers situés dans la commune de : LAMONTGIE, sont consignés, pour cette commune, dans le dossier communal d'informations annexé au présent arrêté.

ARTICLE 2 : Ce dossier comprend :

- la fiche communale d'information sur les risques et les pollutions qui indiquent les documents réglementaires prescrits ou approuvés sur la commune, le niveau de sismicité réglementaire et le niveau de la zone à potentiel radons de la commune,
- la liste des arrêtés de reconnaissance de l'état de catastrophes naturelles.

ARTICLE 3 : Le présent arrêté et le dossier communal d'informations sont librement consultables à la Mairie, en Préfecture ou à la Sous-Préfecture concernée et accessibles sur le site internet de la Préfecture : www.puy-de-dome.gouv.fr. Ils sont adressés à la chambre départementale des notaires.

ARTICLE 4 : Le présent arrêté sera affiché en Mairie et publié au recueil des actes administratifs de l'État dans le département.

ARTICLE 5 : L'arrêté DDPP/SSC/2013-221 du 1er juillet 2013 relatif à l'état des risques et des pollutions de biens immobiliers situés sur la commune de : LAMONTGIE, les arrêtés modificatifs et leurs annexes sont abrogés.

ARTICLE 6 : Mesdames et Messieurs la Secrétaire générale de la Préfecture du Puy-de-Dôme, le Directeur de cabinet de la Préfète du Puy-de-Dôme, les Sous-Préfets d'arrondissement, et le Maire de la commune sont chargés, chacun en ce qui les concerne, de l'application du présent arrêté.

Fait à Clermont-Ferrand, le 26 AOÛT 2019
Pour la Préfète,

la Directrice départementale adjointe,


Manuelle DUPUY



N° INSEE : 63185
Arrondissement :
ISSOIRE

**Dossier Communal d'Information
à destination des acquéreurs et des locataires de biens immobiliers
sur les risques et les pollutions**

Commune de : LAMONTGIE

Contenu du dossier :

Arrêtés préfectoraux d'Information Acquéreurs Locataires (IAL)

Fiche communale d'informations sur les risques et les pollutions et ses pièces jointes :

Liste des arrêtés de reconnaissance de l'état de catastrophe naturelle ou technologique
concernant la commune

Sismicité : niveau de sismicité réglementaire attaché à la commune

Radon : situation de la commune au regard d'un zonage réglementaire à potentiel radon

Préfète du Puy-de-Dôme

	Commune de : LAMONTGIE	N°INSEE : 63185
--	------------------------	--------------------

Fiche communale d'information sur les risques et les pollutions
(aléas naturels, miniers ou technologiques, sismicité, potentiel radon et sols pollués)

Annexe à l'arrêté préfectoral		
N° DDPP/SSC/2013-221	Du 1er juillet 2013	mis à jour le
Situation de la commune au regard d'un ou plusieurs plans de prévention des risques naturels (PPRN)		
La commune est concernée par le périmètre d'un ou plusieurs PPRN	Oui/Non : Non	
Si la commune est concernée, les documents sont disponibles sur le site : http://www.puy-de-dome.gouv.fr		

Situation de la commune au regard d'un plan de prévention des risques miniers (PPRm)	
La commune est concernée par le périmètre d'un PPRm	Oui/Non : Non
Si la commune est concernée, les documents sont disponibles sur le site : http://www.puy-de-dome.gouv.fr	

Situation de la commune au regard d'un plan de prévention des risques technologiques (PPRt)	
La commune est concernée par le périmètre d'un PPRt	Oui/Non : Non
Si la commune est concernée, les documents sont disponibles sur le site : http://www.puy-de-dome.gouv.fr	

Situation de la commune au regard du zonage sismique réglementaire défini par le décret n° 2010- 1255 du 22 octobre 2010 portant délimitation des zones de sismicité du territoire français.	
La commune se situe en zone de sismicité classée	Zone Modérée

Situation de la commune au regard d'un zonage réglementaire à potentiel radon défini par l'arrêté du 27 juin 2018 portant délimitation des zones à potentiel radon du territoire français.

La commune est classée à potentiel radon de niveau 3

Information relative à la pollution des sols

Consulter obligatoirement les deux sites suivants :

- Géorisques : georisques@developpement-durable.gouv.fr
- Services de l'État dans le Puy-de-Dôme : <http://www.puy-de-dome.gouv.fr>

Arrêté portant ou ayant porté reconnaissance de l'état de catastrophe naturelle ou technologique

Informations disponibles sur le site internet des services de l'État dans le Puy-de-Dôme : <http://www.puy-de-dome.gouv.fr> dans la rubrique "information acquéreur locataire" (IAL)

ou en annexe de ce document.

Documents de référence permettant la définition des travaux prescrits et les cartographies relatives au zonage réglementaire permettant la localisation des immeubles au regard des risques encourus en application du Code de l'environnement : articles R.125-23, 24, 26 et R.563-4.

Informations disponibles sur le site internet des services de l'État dans le Puy-de-Dôme : <http://www.puy-de-dome.gouv.fr/> dans la rubrique "les plans de prévention des risques" (PPR).

ou sur le site cartographique:

<http://carto.geo-ide.application.developpement-durable.gouv.fr/822/IAL63.map>

Pour information : d'autres risques non réglementaires peuvent concerner le bien immobilier.

Les informations sont disponibles sur le site :

<http://carto.geo-ide.application.developpement-durable.gouv.fr/822/IAL63.map>

ANNEXE 1

à l'Arrêté DDT/SPAR/BPR 2017-039 en date du 18 décembre 2017

modifiant l'arrêté DDPP/SSC/2013-36 du 1er juillet 2013
relatif à l'information des acquéreurs et des locataires de biens immobiliers
sur les risques naturels, miniers et technologiques majeurs

INSEE	Commune	Risque	Date début	Date fin	Date arrêté	Date JO
63185	Lamontgic	Phénomène lié à l'atmosphère - Tempête et grains (vent) - Tempête (vent)	06/11/1982	11/11/1982	18/11/1982	19/11/1982
		Inondation - Par ruissellement et coulée de boue	04/06/1992	06/06/1992	04/02/1993	27/02/1993
		Inondation - Par une crue (débordement de cours d'eau)	04/06/1992	06/06/1992	04/02/1993	27/02/1993
		Inondation - Par ruissellement et coulée de boue	09/06/1992	12/06/1992	04/02/1993	27/02/1993
		Inondation - Par une crue (débordement de cours d'eau)	09/06/1992	12/06/1992	04/02/1993	27/02/1993
		Mouvement de terrain	25/12/1999	29/12/1999	29/12/1999	30/12/1999
		Inondation - Par ruissellement et coulée de boue	25/12/1999	29/12/1999	29/12/1999	30/12/1999
		Inondation - Par une crue (débordement de cours d'eau)	25/12/1999	29/12/1999	29/12/1999	30/12/1999

63_DDT_Direction Départementale des Territoires du
Puy-de-Dôme

63-2019-08-26-045

Arrêté n° 2019-181 - Landogne

Arrêté relatif à l'état des risques naturels, miniers ou technologiques majeurs, sismicité, potentiel radon et sols pollués, de biens immobiliers.

**DIRECTION DÉPARTEMENTALE DES TERRITOIRES
SERVICE PROSPECTIVE AMÉNAGEMENT RISQUES**

**ARRÊTÉ N° 2019-181
relatif à l'état des risques naturels,
miniers ou technologiques majeurs,
sismicité, potentiel radon et sols pollués,
de biens immobiliers situés
sur la commune de : LANDOGNE**

La Préfète du Puy-de-Dôme
Chevalier de l'Ordre National du Mérite

VU le Code Général des Collectivités Territoriales ;

VU le Code de l'Environnement, notamment les articles L 125-5 et R 125-23 à R 125-27 ;

VU le décret n° 2010-1254 du 22 octobre 2010 relatif à la prévention des risques ;

VU le décret n° 2010-1255 du 22 octobre 2010 portant délimitation des zones de sismicité du territoire français ;

VU l'arrêté du 27 juin 2018 portant délimitation des zones à potentiel radon du territoire français ;

VU le code la construction et de l'habitation, notamment ses articles L.271-4 et L.271-5 ;

VU l'arrêté DDT/SPAR/BPR/2018-001, relatif à l'état des risques naturels, miniers et technologiques majeurs de biens immobiliers ;

VU l'arrêté DDPP/SSC/2013-222 du 1er juillet 2013 et les arrêtés modificatifs relatifs à l'état des risques naturels, miniers et technologiques majeurs de biens immobiliers situés sur la commune de : LANDOGNE ;

VU l'arrêté du 5 août 2014 nommant M. Armand SANSÉAU, Directeur départemental des territoires pour le département du Puy-de-Dôme,

VU l'arrêté du 14 décembre 2018 portant délégation de signature à Monsieur Armand SANSÉAU,

VU l'arrêté n° 2019-012 du 14 décembre 2018 portant subdélégation de signature à Madame Manuelle DUPUY,

SUR proposition de Monsieur le Directeur Départemental des Territoires,

ARRÊTE

ARTICLE 1^{er} : Les éléments nécessaires à l'élaboration de l'état des risques et pollutions pour l'information des acquéreurs et locataires de biens immobiliers situés dans la commune de : LANDOGNE, sont consignés, pour cette commune, dans le dossier communal d'informations annexé au présent arrêté.

ARTICLE 2 : Ce dossier comprend :

- la fiche communale d'information sur les risques et les pollutions qui indiquent les documents réglementaires prescrits ou approuvés sur la commune, le niveau de sismicité réglementaire et le niveau de la zone à potentiel radons de la commune,
- la liste des arrêtés de reconnaissance de l'état de catastrophes naturelles.

ARTICLE 3 : Le présent arrêté et le dossier communal d'informations sont librement consultables à la Mairie, en Préfecture ou à la Sous-Préfecture concernée et accessibles sur le site internet de la Préfecture : www.puy-de-dome.gouv.fr. Ils sont adressés à la chambre départementale des notaires.

ARTICLE 4 : Le présent arrêté sera affiché en Mairie et publié au recueil des actes administratifs de l'État dans le département.

ARTICLE 5 : L'arrêté DDPP/SSC/2013-222 du 1er juillet 2013 relatif à l'état des risques et des pollutions de biens immobiliers situés sur la commune de : LANDOGNE, les arrêtés modificatifs et leurs annexes sont abrogés.

ARTICLE 6 : Mesdames et Messieurs la Secrétaire générale de la Préfecture du Puy-de-Dôme, le Directeur de cabinet de la Préfète du Puy-de-Dôme, les Sous-Préfets d'arrondissement, et le Maire de la commune sont chargés, chacun en ce qui les concerne, de l'application du présent arrêté.

Fait à Clermont-Ferrand, le 26 AOUT 2019
Pour la Préfète,

la Directrice départementale adjointe,


Manuelle DUPUY



N° INSEE : 63186
Arrondissement :
RIOM

**Dossier Communal d'Information
à destination des acquéreurs et des locataires de biens immobiliers
sur les risques et les pollutions**

Commune de : LANDOGNE

Contenu du dossier :

Arrêtés préfectoraux d'Information Acquéreurs Locataires (IAL)

Fiche communale d'informations sur les risques et les pollutions et ses pièces jointes :

Liste des arrêtés de reconnaissance de l'état de catastrophe naturelle ou technologique concernant la commune

Sismicité : niveau de sismicité réglementaire attaché à la commune

Radon : situation de la commune au regard d'un zonage réglementaire à potentiel radon

Préfète du Puy-de-Dôme

	Commune de : LANDOGNE	N°INSEE : 63186
--	-----------------------	--------------------

Fiche communale d'information sur les risques et les pollutions
(aléas naturels, miniers ou technologiques, sismicité, potentiel radon et sols pollués)

Annexe à l'arrêté préfectoral		
N° DDPP/SSC/2013-222	Du 1er juillet 2013	mis à jour le
Situation de la commune au regard d'un ou plusieurs plans de prévention des risques naturels (PPRN)		
La commune est concernée par le périmètre d'un ou plusieurs PPRN	Oui/Non : Non	
Si la commune est concernée, les documents sont disponibles sur le site : http://www.puy-de-dome.gouv.fr		

Situation de la commune au regard d'un plan de prévention des risques miniers (PPRm)	
La commune est concernée par le périmètre d'un PPRm	Oui/Non : Non
Si la commune est concernée, les documents sont disponibles sur le site : http://www.puy-de-dome.gouv.fr	

Situation de la commune au regard d'un plan de prévention des risques technologiques (PPRt)	
La commune est concernée par le périmètre d'un PPRt	Oui/Non : Non
Si la commune est concernée, les documents sont disponibles sur le site : http://www.puy-de-dome.gouv.fr	

Situation de la commune au regard du zonage sismique réglementaire défini par le décret n° 2010- 1255 du 22 octobre 2010 portant délimitation des zones de sismicité du territoire français.	
La commune se situe en zone de sismicité classée	Zone Faible

Situation de la commune au regard d'un zonage réglementaire à potentiel radon défini par l'arrêté du 27 juin 2018 portant délimitation des zones à potentiel radon du territoire français.

La commune est classée à potentiel radon de niveau 3

Information relative à la pollution des sols

Consulter obligatoirement les deux sites suivants :

- Géorisques : georisques@developpement-durable.gouv.fr
- Services de l'État dans le Puy-de-Dôme : <http://www.puy-de-dome.gouv.fr>

Arrêté portant ou ayant porté reconnaissance de l'état de catastrophe naturelle ou technologique

Informations disponibles sur le site internet des services de l'État dans le Puy-de-Dôme : <http://www.puy-de-dome.gouv.fr> dans la rubrique "information acquéreur locataire" (IAL)

ou en annexe de ce document.

Documents de référence permettant la définition des travaux prescrits et les cartographies relatives au zonage réglementaire permettant la localisation des immeubles au regard des risques encourus en application du Code de l'environnement : articles R.125-23, 24, 26 et R.563-4.

Informations disponibles sur le site internet des services de l'État dans le Puy-de-Dôme : <http://www.puy-de-dome.gouv.fr/> dans la rubrique "les plans de prévention des risques" (PPR).

ou sur le site cartographique:

<http://carto.geo-ide.application.developpement-durable.gouv.fr/822/IAL63.map>

Pour information : d'autres risques non réglementaires peuvent concerner le bien immobilier.

Les informations sont disponibles sur le site :

<http://carto.geo-ide.application.developpement-durable.gouv.fr/822/IAL63.map>

ANNEXE 1

à l'Arrêté DDT/SPAR/BPR 2017-039 en date du 18 décembre 2017

modifiant l'arrêté DDPP/SSC/2013-36 du 1er juillet 2013
relatif à l'information des acquéreurs et des locataires de biens immobiliers
sur les risques naturels, miniers et technologiques majeurs

INSEE	Commune	Risque	Date début	Date fin	Date arrêté	Date JO
63186	Landogne	Phénomène lié à l'atmosphère - Tempête et grains (vent) - Tempête (vent)	06/11/1982	11/11/1982	18/11/1982	19/11/1982
		Inondation - Par ruissellement et coulée de boue	14/05/1988	21/05/1988	19/10/1988	03/11/1988
		Inondation - Par une crue (débordement de cours d'eau)	14/05/1988	21/05/1988	19/10/1988	03/11/1988
		Mouvement de terrain	25/12/1999	29/12/1999	29/12/1999	30/12/1999
		Inondation - Par ruissellement et coulée de boue	25/12/1999	29/12/1999	29/12/1999	30/12/1999
		Inondation - Par une crue (débordement de cours d'eau)	25/12/1999	29/12/1999	29/12/1999	30/12/1999

63_DDT_Direction Départementale des Territoires du
Puy-de-Dôme

63-2019-08-26-046

Arrêté n° 2019-182 - Lapeyrouse

Arrêté relatif à l'état des risques naturels, miniers ou technologiques majeurs, sismicité, potentiel radon et sols pollués, de biens immobiliers.

**DIRECTION DÉPARTEMENTALE DES TERRITOIRES
SERVICE PROSPECTIVE AMÉNAGEMENT RISQUES**

**ARRÊTÉ N° 2019-182
relatif à l'état des risques naturels,
miniers ou technologiques majeurs,
sismicité, potentiel radon et sols pollués,
de biens immobiliers situés
sur la commune de : LAPEYROUSE**

La Préfète du Puy-de-Dôme
Chevalier de l'Ordre National du Mérite

VU le Code Général des Collectivités Territoriales ;

VU le Code de l'Environnement, notamment les articles L 125-5 et R 125-23 à R 125-27 ;

VU le décret n° 2010-1254 du 22 octobre 2010 relatif à la prévention des risques ;

VU le décret n° 2010-1255 du 22 octobre 2010 portant délimitation des zones de sismicité du territoire français ;

VU l'arrêté du 27 juin 2018 portant délimitation des zones à potentiel radon du territoire français ;

VU le code la construction et de l'habitation, notamment ses articles L.271-4 et L.271-5 ;

VU l'arrêté DDT/SPAR/BPR/2018-001, relatif à l'état des risques naturels, miniers et technologiques majeurs de biens immobiliers ;

VU l'arrêté DDPP/SSC/2013-223 du 1er juillet 2013 et les arrêtés modificatifs relatifs à l'état des risques naturels, miniers et technologiques majeurs de biens immobiliers situés sur la commune de : LAPEYROUSE ;

VU l'arrêté du 5 août 2014 nommant M. Armand SANSÉAU, Directeur départemental des territoires pour le département du Puy-de-Dôme,

VU l'arrêté du 14 décembre 2018 portant délégation de signature à Monsieur Armand SANSÉAU,

VU l'arrêté n° 2019-012 du 14 décembre 2018 portant subdélégation de signature à Madame Manuelle DUPUY,

SUR proposition de Monsieur le Directeur Départemental des Territoires,

ARRÊTE

ARTICLE 1^{er} : Les éléments nécessaires à l'élaboration de l'état des risques et pollutions pour l'information des acquéreurs et locataires de biens immobiliers situés dans la commune de : LAPEYROUSE, sont consignés, pour cette commune, dans le dossier communal d'informations annexé au présent arrêté.

ARTICLE 2 : Ce dossier comprend :

- la fiche communale d'information sur les risques et les pollutions qui indiquent les documents réglementaires prescrits ou approuvés sur la commune, le niveau de sismicité réglementaire et le niveau de la zone à potentiel radons de la commune,
- la liste des arrêtés de reconnaissance de l'état de catastrophes naturelles.

ARTICLE 3 : Le présent arrêté et le dossier communal d'informations sont librement consultables à la Mairie, en Préfecture ou à la Sous-Préfecture concernée et accessibles sur le site internet de la Préfecture : www.puy-de-dome.gouv.fr. Ils sont adressés à la chambre départementale des notaires.

ARTICLE 4 : Le présent arrêté sera affiché en Mairie et publié au recueil des actes administratifs de l'État dans le département.

ARTICLE 5 : L'arrêté DDPP/SSC/2013-223 du 1er juillet 2013 relatif à l'état des risques et des pollutions de biens immobiliers situés sur la commune de : LAPEYROUSE, les arrêtés modificatifs et leurs annexes sont abrogés.

ARTICLE 6 : Mesdames et Messieurs la Secrétaire générale de la Préfecture du Puy-de-Dôme, le Directeur de cabinet de la Préfète du Puy-de-Dôme, les Sous-Préfets d'arrondissement, et le Maire de la commune sont chargés, chacun en ce qui les concerne, de l'application du présent arrêté.

Fait à Clermont-Ferrand, le 26 AOUT 2019
Pour la Préfète,

la Directrice départementale adjointe,


Manuelle DUPUY



N° INSEE : 63187
Arrondissement :
RIOM

**Dossier Communal d'Information
à destination des acquéreurs et des locataires de biens immobiliers
sur les risques et les pollutions**

Commune de : LAPEYROUSE

Contenu du dossier :

Arrêtés préfectoraux d'Information Acquéreurs Locataires (IAL)

Fiche communale d'informations sur les risques et les pollutions et ses pièces jointes :

Liste des arrêtés de reconnaissance de l'état de catastrophe naturelle ou technologique concernant la commune

Sismicité : niveau de sismicité réglementaire attaché à la commune

Radon : situation de la commune au regard d'un zonage réglementaire à potentiel radon

Préfète du Puy-de-Dôme

	Commune de : LAPEYROUSE	N°INSEE : 63187
--	-------------------------	--------------------

Fiche communale d'information sur les risques et les pollutions
(aléas naturels, miniers ou technologiques, sismicité, potentiel radon et sols pollués)

Annexe à l'arrêté préfectoral		
N° DDPP/SSC/2013-223	Du 1er juillet 2013	mis à jour le
Situation de la commune au regard d'un ou plusieurs plans de prévention des risques naturels (PPRN)		
La commune est concernée par le périmètre d'un ou plusieurs PPRN	Oui/Non : Non	
Si la commune est concernée, les documents sont disponibles sur le site : http://www.puy-de-dome.gouv.fr		

Situation de la commune au regard d'un plan de prévention des risques miniers (PPRm)	
La commune est concernée par le périmètre d'un PPRm	Oui/Non : Non
Si la commune est concernée, les documents sont disponibles sur le site : http://www.puy-de-dome.gouv.fr	

Situation de la commune au regard d'un plan de prévention des risques technologiques (PPRt)	
La commune est concernée par le périmètre d'un PPRt	Oui/Non : Non
Si la commune est concernée, les documents sont disponibles sur le site : http://www.puy-de-dome.gouv.fr	

Situation de la commune au regard du zonage sismique réglementaire défini par le décret n° 2010- 1255 du 22 octobre 2010 portant délimitation des zones de sismicité du territoire français.	
La commune se situe en zone de sismicité classée	Zone Faible

Situation de la commune au regard d'un zonage réglementaire à potentiel radon défini par l'arrêté du 27 juin 2018 portant délimitation des zones à potentiel radon du territoire français.

La commune est classée à potentiel radon de niveau 3

Information relative à la pollution des sols

Consulter obligatoirement les deux sites suivants :

- Géorisques : georisques@developpement-durable.gouv.fr
- Services de l'État dans le Puy-de-Dôme : <http://www.puy-de-dome.gouv.fr>

Arrêté portant ou ayant porté reconnaissance de l'état de catastrophe naturelle ou technologique

Informations disponibles sur le site internet des services de l'État dans le Puy-de-Dôme : <http://www.puy-de-dome.gouv.fr> dans la rubrique "information acquéreur locataire" (IAL)

ou en annexe de ce document.

Documents de référence permettant la définition des travaux prescrits et les cartographies relatives au zonage réglementaire permettant la localisation des immeubles au regard des risques encourus en application du Code de l'environnement : articles R.125-23, 24, 26 et R.563-4.

Informations disponibles sur le site internet des services de l'État dans le Puy-de-Dôme : <http://www.puy-de-dome.gouv.fr/> dans la rubrique "les plans de prévention des risques" (PPR).

ou sur le site cartographique:

<http://carto.geo-ide.application.developpement-durable.gouv.fr/822/IAL63.map>

Pour information : d'autres risques non réglementaires peuvent concerner le bien immobilier.

Les informations sont disponibles sur le site :

<http://carto.geo-ide.application.developpement-durable.gouv.fr/822/IAL63.map>

ANNEXE 1

à l'Arrêté DDT/SPAR/BPR 2017-039 en date du 18 décembre 2017

modifiant l'arrêté DDPP/SSC/2013-36 du 1er juillet 2013
relatif à l'information des acquéreurs et des locataires de biens immobiliers
sur les risques naturels, miniers et technologiques majeurs

INSEE	Commune	Risque	Date début	Date fin	Date arrêté	Date JO
63187	Lapeyrouse	Phénomène lié à l'atmosphère - Tempête et grains (vent) - Tempête (vent)	06/11/1982	11/11/1982	18/11/1982	19/11/1982
		Inondation - Par ruissellement et coulée de boue	14/05/1988	21/05/1988	19/10/1988	03/11/1988
		Inondation - Par une crue (débordement de cours d'eau)	14/05/1988	21/05/1988	19/10/1988	03/11/1988
		Mouvement de terrain	25/12/1999	29/12/1999	29/12/1999	30/12/1999
		Inondation - Par ruissellement et coulée de boue	25/12/1999	29/12/1999	29/12/1999	30/12/1999
		Inondation - Par une crue (débordement de cours d'eau)	25/12/1999	29/12/1999	29/12/1999	30/12/1999
		Inondation - Par ruissellement et coulée de boue	31/05/2008	31/05/2008	07/10/2008	10/10/2008

63_DDT_Direction Départementale des Territoires du
Puy-de-Dôme

63-2019-08-26-047

Arrêté n° 2019-183 - Laps

Arrêté relatif à l'état des risques naturels, miniers ou technologiques majeurs, sismicité, potentiel radon et sols pollués, de biens immobiliers.

**DIRECTION DÉPARTEMENTALE DES TERRITOIRES
SERVICE PROSPECTIVE AMÉNAGEMENT RISQUES**

**ARRÊTÉ N° 2019-183
relatif à l'état des risques naturels,
miniers ou technologiques majeurs,
sismicité, potentiel radon et sols pollués,
de biens immobiliers situés
sur la commune de : LAPS**

La Préfète du Puy-de-Dôme
Chevalier de l'Ordre National du Mérite

VU le Code Général des Collectivités Territoriales ;

VU le Code de l'Environnement, notamment les articles L 125-5 et R 125-23 à R 125-27 ;

VU le décret n° 2010-1254 du 22 octobre 2010 relatif à la prévention des risques ;

VU le décret n° 2010-1255 du 22 octobre 2010 portant délimitation des zones de sismicité du territoire français ;

VU l'arrêté du 27 juin 2018 portant délimitation des zones à potentiel radon du territoire français ;

VU le code la construction et de l'habitation, notamment ses articles L.271-4 et L.271-5 ;

VU l'arrêté DDT/SPAR/BPR/2018-001, relatif à l'état des risques naturels, miniers et technologiques majeurs de biens immobiliers ;

VU l'arrêté DDPP/SSC/2016-22 du 18 février 2016 et les arrêtés modificatifs relatifs à l'état des risques naturels, miniers et technologiques majeurs de biens immobiliers situés sur la commune de : LAPS ;

VU l'arrêté du 5 août 2014 nommant M. Armand SANSÉAU, Directeur départemental des territoires pour le département du Puy-de-Dôme,

VU l'arrêté du 14 décembre 2018 portant délégation de signature à Monsieur Armand SANSÉAU,

VU l'arrêté n° 2019-012 du 14 décembre 2018 portant subdélégation de signature à Madame Manuelle DUPUY,

SUR proposition de Monsieur le Directeur Départemental des Territoires,

ARRÊTE

ARTICLE 1^{er} : Les éléments nécessaires à l'élaboration de l'état des risques et pollutions pour l'information des acquéreurs et locataires de biens immobiliers situés dans la commune de : LAPS, sont consignés, pour cette commune, dans le dossier communal d'informations annexé au présent arrêté.

ARTICLE 2 : Ce dossier comprend :

- la fiche communale d'information sur les risques et les pollutions qui indiquent les documents réglementaires prescrits ou approuvés sur la commune, le niveau de sismicité réglementaire et le niveau de la zone à potentiel radons de la commune,
- la liste des arrêtés de reconnaissance de l'état de catastrophes naturelles.

ARTICLE 3 : Le présent arrêté et le dossier communal d'informations sont librement consultables à la Mairie, en Préfecture ou à la Sous-Préfecture concernée et accessibles sur le site internet de la Préfecture : www.puy-de-dome.gouv.fr. Ils sont adressés à la chambre départementale des notaires.

ARTICLE 4 : Le présent arrêté sera affiché en Mairie et publié au recueil des actes administratifs de l'État dans le département.

ARTICLE 5 : L'arrêté DDPP/SSC/2016-22 du 18 février 2016 relatif à l'état des risques et des pollutions de biens immobiliers situés sur la commune de : LAPS, les arrêtés modificatifs et leurs annexes sont abrogés.

ARTICLE 6 : Mesdames et Messieurs la Secrétaire générale de la Préfecture du Puy-de-Dôme, le Directeur de cabinet de la Préfète du Puy-de-Dôme, les Sous-Préfets d'arrondissement, et le Maire de la commune sont chargés, chacun en ce qui les concerne, de l'application du présent arrêté.

Fait à Clermont-Ferrand, le 26 AOUT 2019
Pour la Préfète,
la Directrice départementale adjointe,


Manuelle DUPUY



N° INSEE : 63188
Arrondissement :
CLERMONT-
FERRAND

**Dossier Communal d'Information
à destination des acquéreurs et des locataires de biens immobiliers
sur les risques et les pollutions**

Commune de : LAPS

Contenu du dossier :

Arrêtés préfectoraux d'Information Acquéreurs Locataires (IAL)

Fiche communale d'informations sur les risques et les pollutions et ses pièces jointes :

Liste des arrêtés de reconnaissance de l'état de catastrophe naturelle ou technologique concernant la commune

Sismicité : niveau de sismicité réglementaire attaché à la commune

Radon : situation de la commune au regard d'un zonage réglementaire à potentiel radon

Préfète du Puy-de-Dôme

	Commune de : LAPS	N°INSEE : 63188
--	-------------------	--------------------

Fiche communale d'information sur les risques et les pollutions
(aléas naturels, miniers ou technologiques, sismicité, potentiel radon et sols pollués)

Annexe à l'arrêté préfectoral		
N° DDPP/SSC/2016-22	Du 18 février 2016	mis à jour le
Situation de la commune au regard d'un ou plusieurs plans de prévention des risques naturels (PPRN)		
La commune est concernée par le périmètre d'un ou plusieurs PPRN	Oui/Non : Non	
Si la commune est concernée, les documents sont disponibles sur le site : http://www.puy-de-dome.gouv.fr		

Situation de la commune au regard d'un plan de prévention des risques miniers (PPRm)	
La commune est concernée par le périmètre d'un PPRm	Oui/Non : Non
Si la commune est concernée, les documents sont disponibles sur le site : http://www.puy-de-dome.gouv.fr	

Situation de la commune au regard d'un plan de prévention des risques technologiques (PPRt)	
La commune est concernée par le périmètre d'un PPRt	Oui/Non : Non
Si la commune est concernée, les documents sont disponibles sur le site : http://www.puy-de-dome.gouv.fr	

Situation de la commune au regard du zonage sismique réglementaire défini par le décret n° 2010- 1255 du 22 octobre 2010 portant délimitation des zones de sismicité du territoire français.	
La commune se situe en zone de sismicité classée	Zone Modérée

Situation de la commune au regard d'un zonage réglementaire à potentiel radon défini par l'arrêté du 27 juin 2018 portant délimitation des zones à potentiel radon du territoire français.

La commune est classée à potentiel radon de niveau 1

Information relative à la pollution des sols

Consulter obligatoirement les deux sites suivants :

- Géorisques : georisques@developpement-durable.gouv.fr
- Services de l'État dans le Puy-de-Dôme : <http://www.puy-de-dome.gouv.fr>

Arrêté portant ou ayant porté reconnaissance de l'état de catastrophe naturelle ou technologique

Informations disponibles sur le site internet des services de l'État dans le Puy-de-Dôme:
<http://www.puy-de-dome.gouv.fr> dans la rubrique "information acquéreur locataire" (IAL)

ou en annexe de ce document.

Documents de référence permettant la définition des travaux prescrits et les cartographies relatives au zonage réglementaire permettant la localisation des immeubles au regard des risques encourus en application du Code de l'environnement : articles R.125-23, 24, 26 et R.563-4.

Informations disponibles sur le site internet des services de l'État dans le Puy-de-Dôme:
<http://www.puy-de-dome.gouv.fr/> dans la rubrique "les plans de prévention des risques" (PPR).

ou sur le site cartographique:

<http://carto.geo-ide.application.developpement-durable.gouv.fr/822/IAL63.map>

Pour information : d'autres risques non réglementaires peuvent concerner le bien immobilier.

Les informations sont disponibles sur le site :

<http://carto.geo-ide.application.developpement-durable.gouv.fr/822/IAL63.map>

ANNEXE 1

à l'Arrêté DDT/SPAR/BPR 2017-039 en date du 18 décembre 2017

modifiant l'arrêté DDPP/SSC/2013-36 du 1er juillet 2013

relatif à l'information des acquéreurs et des locataires de biens immobiliers
sur les risques naturels, miniers et technologiques majeurs

INSEE	Commune	Risque	Date début	Date fin	Date arrêté	Date JO
63188	Laps	Phénomène lié à l'atmosphère - Tempête et grains (vent) - Tempête (vent)	06/11/1982	11/11/1982	18/11/1982	19/11/1982
		Inondation - Par ruissellement et coulée de boue	14/05/1988	21/05/1988	02/08/1988	13/08/1988
		Inondation - Par une crue (débordement de cours d'eau)	14/05/1988	21/05/1988	02/08/1988	13/08/1988
		Inondation - Par ruissellement et coulée de boue	04/06/1992	06/06/1992	04/02/1993	27/02/1993
		Inondation - Par une crue (débordement de cours d'eau)	04/06/1992	06/06/1992	04/02/1993	27/02/1993
		Inondation - Par ruissellement et coulée de boue	09/06/1992	12/06/1992	04/02/1993	27/02/1993
		Inondation - Par une crue (débordement de cours d'eau)	09/06/1992	12/06/1992	04/02/1993	27/02/1993
		Inondation - Par ruissellement et coulée de boue	04/11/1994	06/11/1994	24/11/1994	02/12/1994
		Inondation - Par une crue (débordement de cours d'eau)	04/11/1994	06/11/1994	24/11/1994	02/12/1994
		Mouvement de terrain - Tassements différentiels	01/01/1998	31/12/1999	27/12/2000	29/12/2000
		Mouvement de terrain	25/12/1999	29/12/1999	29/12/1999	30/12/1999
		Inondation - Par ruissellement et coulée de boue	25/12/1999	29/12/1999	29/12/1999	30/12/1999
		Inondation - Par une crue (débordement de cours d'eau)	25/12/1999	29/12/1999	29/12/1999	30/12/1999
		Mouvement de terrain - Tassements différentiels	01/01/2010	31/03/2010	15/07/2011	22/07/2011
Inondation	27/05/2012	28/05/2012	27/07/2012	02/08/2012		
Inondation	06/08/2013	08/08/2013	21/11/2013	23/11/2013		
Inondation	28/07/2014	28/07/2014	02/10/2014	04/10/2014		

63_DDT_Direction Départementale des Territoires du
Puy-de-Dôme

63-2019-08-26-048

Arrêté n° 2019-184 - Laqueuille

Arrêté relatif à l'état des risques naturels, miniers ou technologiques majeurs, sismicité, potentiel radon et sols pollués, de biens immobiliers.

**DIRECTION DÉPARTEMENTALE DES TERRITOIRES
SERVICE PROSPECTIVE AMÉNAGEMENT RISQUES**

**ARRÊTÉ N° 2019-184
relatif à l'état des risques naturels,
miniers ou technologiques majeurs,
sismicité, potentiel radon et sols pollués,
de biens immobiliers situés
sur la commune de : LAQUEUILLE**

La Préfète du Puy-de-Dôme
Chevalier de l'Ordre National du Mérite

VU le Code Général des Collectivités Territoriales ;

VU le Code de l'Environnement, notamment les articles L 125-5 et R 125-23 à R 125-27 ;

VU le décret n° 2010-1254 du 22 octobre 2010 relatif à la prévention des risques ;

VU le décret n° 2010-1255 du 22 octobre 2010 portant délimitation des zones de sismicité du territoire français ;

VU l'arrêté du 27 juin 2018 portant délimitation des zones à potentiel radon du territoire français ;

VU le code la construction et de l'habitation, notamment ses articles L.271-4 et L.271-5 ;

VU l'arrêté DDT/SPAR/BPR/2018-001, relatif à l'état des risques naturels, miniers et technologiques majeurs de biens immobiliers ;

VU l'arrêté DDPP/SSC/2013-225 du 1er juillet 2013 et les arrêtés modificatifs relatifs à l'état des risques naturels, miniers et technologiques majeurs de biens immobiliers situés sur la commune de : LAQUEUILLE ;

VU l'arrêté du 5 août 2014 nommant M. Armand SANSÉAU, Directeur départemental des territoires pour le département du Puy-de-Dôme,

VU l'arrêté du 14 décembre 2018 portant délégation de signature à Monsieur Armand SANSÉAU,

VU l'arrêté n° 2019-012 du 14 décembre 2018 portant subdélégation de signature à Madame Manuelle DUPUY,

SUR proposition de Monsieur le Directeur Départemental des Territoires,

ARRÊTE

ARTICLE 1^{er} : Les éléments nécessaires à l'élaboration de l'état des risques et pollutions pour l'information des acquéreurs et locataires de biens immobiliers situés dans la commune de : LAQUEUILLE, sont consignés, pour cette commune, dans le dossier communal d'informations annexé au présent arrêté.

ARTICLE 2 : Ce dossier comprend :

- la fiche communale d'information sur les risques et les pollutions qui indiquent les documents réglementaires prescrits ou approuvés sur la commune, le niveau de sismicité réglementaire et le niveau de la zone à potentiel radons de la commune,
- la liste des arrêtés de reconnaissance de l'état de catastrophes naturelles.

ARTICLE 3 : Le présent arrêté et le dossier communal d'informations sont librement consultables à la Mairie, en Préfecture ou à la Sous-Préfecture concernée et accessibles sur le site internet de la Préfecture : www.puy-de-dome.gouv.fr. Ils sont adressés à la chambre départementale des notaires.

ARTICLE 4 : Le présent arrêté sera affiché en Mairie et publié au recueil des actes administratifs de l'État dans le département.

ARTICLE 5 : L'arrêté DDPP/SSC/2013-225 du 1er juillet 2013 relatif à l'état des risques et des pollutions de biens immobiliers situés sur la commune de : LAQUEUILLE, les arrêtés modificatifs et leurs annexes sont abrogés.

ARTICLE 6 : Mesdames et Messieurs la Secrétaire générale de la Préfecture du Puy-de-Dôme, le Directeur de cabinet de la Préfète du Puy-de-Dôme, les Sous-Préfets d'arrondissement, et le Maire de la commune sont chargés, chacun en ce qui les concerne, de l'application du présent arrêté.

Fait à Clermont-Ferrand, le 26 AOÛT 2019
Pour la Préfète,

la Directrice départementale adjointe,


Manuelle DUPUY



N° INSEE : 63189
Arrondissement :
ISSOIRE

**Dossier Communal d'Information
à destination des acquéreurs et des locataires de biens immobiliers
sur les risques et les pollutions**

Commune de : LAQUEUILLE

Contenu du dossier :

Arrêtés préfectoraux d'Information Acquéreurs Locataires (IAL)

Fiche communale d'informations sur les risques et les pollutions et ses pièces jointes :

Liste des arrêtés de reconnaissance de l'état de catastrophe naturelle ou technologique
concernant la commune

Sismicité : niveau de sismicité réglementaire attaché à la commune

Radon : situation de la commune au regard d'un zonage réglementaire à potentiel radon

Préfète du Puy-de-Dôme

	Commune de : LAQUEUILLE	N°INSEE : 63189
--	-------------------------	--------------------

Fiche communale d'information sur les risques et les pollutions
(aléas naturels, miniers ou technologiques, sismicité, potentiel radon et sols pollués)

Annexe à l'arrêté préfectoral		
N° DDPP/SSC/2013-225	Du 1er juillet 2013	mis à jour le
Situation de la commune au regard d'un ou plusieurs plans de prévention des risques naturels (PPRN)		
La commune est concernée par le périmètre d'un ou plusieurs PPRN	Oui/Non : Non	
Si la commune est concernée, les documents sont disponibles sur le site : http://www.puy-de-dome.gouv.fr		

Situation de la commune au regard d'un plan de prévention des risques miniers (PPRm)	
La commune est concernée par le périmètre d'un PPRm	Oui/Non : Non
Si la commune est concernée, les documents sont disponibles sur le site : http://www.puy-de-dome.gouv.fr	

Situation de la commune au regard d'un plan de prévention des risques technologiques (PPRt)	
La commune est concernée par le périmètre d'un PPRt	Oui/Non : Non
Si la commune est concernée, les documents sont disponibles sur le site : http://www.puy-de-dome.gouv.fr	

Situation de la commune au regard du zonage sismique réglementaire défini par le décret n° 2010- 1255 du 22 octobre 2010 portant délimitation des zones de sismicité du territoire français.	
La commune se situe en zone de sismicité classée	Zone Faible

Situation de la commune au regard d'un zonage réglementaire à potentiel radon défini par l'arrêté du 27 juin 2018 portant délimitation des zones à potentiel radon du territoire français.

La commune est classée à potentiel radon de niveau 3

Information relative à la pollution des sols

Consulter obligatoirement les deux sites suivants :

- Géorisques : georisques@developpement-durable.gouv.fr
- Services de l'État dans le Puy-de-Dôme : <http://www.puy-de-dome.gouv.fr>

Arrêté portant ou ayant porté reconnaissance de l'état de catastrophe naturelle ou technologique

Informations disponibles sur le site internet des services de l'État dans le Puy-de-Dôme : <http://www.puy-de-dome.gouv.fr> dans la rubrique "information acquéreur locataire" (IAL)

ou en annexe de ce document.

Documents de référence permettant la définition des travaux prescrits et les cartographies relatives au zonage réglementaire permettant la localisation des immeubles au regard des risques encourus en application du Code de l'environnement : articles R.125-23, 24, 26 et R.563-4.

Informations disponibles sur le site internet des services de l'État dans le Puy-de-Dôme : <http://www.puy-de-dome.gouv.fr/> dans la rubrique "les plans de prévention des risques" (PPR).

ou sur le site cartographique:

<http://carto.geo-ide.application.developpement-durable.gouv.fr/822/IAL63.map>

Pour information : d'autres risques non réglementaires peuvent concerner le bien immobilier.

Les informations sont disponibles sur le site :

<http://carto.geo-ide.application.developpement-durable.gouv.fr/822/IAL63.map>

ANNEXE 1

à l'Arrêté DDT/SPAR/BPR 2017-039 en date du 18 décembre 2017

modifiant l'arrêté DDPP/SSC/2013-36 du 1er juillet 2013
relatif à l'information des acquéreurs et des locataires de biens immobiliers
sur les risques naturels, miniers et technologiques majeurs

INSEE	Commune	Risque	Date début	Date fin	Date arrêté	Date JO
63189	Laqueuille	Phénomène lié à l'atmosphère - Tempête et grains (vent) - Tempête (vent)	06/11/1982	11/11/1982	18/11/1982	19/11/1982
		Mouvement de terrain	25/12/1999	29/12/1999	29/12/1999	30/12/1999
		Inondation - Par ruissellement et coulée de boue	25/12/1999	29/12/1999	29/12/1999	30/12/1999
		Inondation - Par une crue (débordement de cours d'eau)	25/12/1999	29/12/1999	29/12/1999	30/12/1999

63_DDT_Direction Départementale des Territoires du
Puy-de-Dôme

63-2019-08-26-049

Arrêté n° 2019-185 - Larodde

Arrêté relatif à l'état des risques naturels, miniers ou technologiques majeurs, sismicité, potentiel radon et sols pollués, de biens immobiliers.

DIRECTION DÉPARTEMENTALE DES TERRITOIRES
SERVICE PROSPECTIVE AMÉNAGEMENT RISQUES

ARRÊTÉ N° 2019-185
relatif à l'état des risques naturels,
miniers ou technologiques majeurs,
sismicité, potentiel radon et sols pollués,
de biens immobiliers situés
sur la commune de : LARODDE

La Préfète du Puy-de-Dôme
Chevalier de l'Ordre National du Mérite

VU le Code Général des Collectivités Territoriales ;

VU le Code de l'Environnement, notamment les articles L 125-5 et R 125-23 à R 125-27 ;

VU le décret n° 2010-1254 du 22 octobre 2010 relatif à la prévention des risques ;

VU le décret n° 2010-1255 du 22 octobre 2010 portant délimitation des zones de sismicité du territoire français ;

VU l'arrêté du 27 juin 2018 portant délimitation des zones à potentiel radon du territoire français ;

VU le code la construction et de l'habitation, notamment ses articles L.271-4 et L.271-5 ;

VU l'arrêté DDT/SPAR/BPR/2018-001, relatif à l'état des risques naturels, miniers et technologiques majeurs de biens immobiliers ;

VU l'arrêté DDPP/SSC/2013-226 du 1er juillet 2013 et les arrêtés modificatifs relatifs à l'état des risques naturels, miniers et technologiques majeurs de biens immobiliers situés sur la commune de : LARODDE ;

VU l'arrêté du 5 août 2014 nommant M. Armand SANSEAU, Directeur départemental des territoires pour le département du Puy-de-Dôme,

VU l'arrêté du 14 décembre 2018 portant délégation de signature à Monsieur Armand SANSEAU,

VU l'arrêté n° 2019-012 du 14 décembre 2018 portant subdélégation de signature à Madame Manuelle DUPUY,

SUR proposition de Monsieur le Directeur Départemental des Territoires,

ARRÊTE

ARTICLE 1^{er} : Les éléments nécessaires à l'élaboration de l'état des risques et pollutions pour l'information des acquéreurs et locataires de biens immobiliers situés dans la commune de : LARODDE, sont consignés, pour cette commune, dans le dossier communal d'informations annexé au présent arrêté.

ARTICLE 2 : Ce dossier comprend :

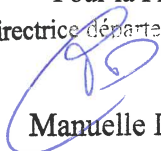
- la fiche communale d'information sur les risques et les pollutions qui indiquent les documents réglementaires prescrits ou approuvés sur la commune, le niveau de sismicité réglementaire et le niveau de la zone à potentiel radons de la commune,
- la liste des arrêtés de reconnaissance de l'état de catastrophes naturelles.

ARTICLE 3 : Le présent arrêté et le dossier communal d'informations sont librement consultables à la Mairie, en Préfecture ou à la Sous-Préfecture concernée et accessibles sur le site internet de la Préfecture : www.puy-de-dome.gouv.fr. Ils sont adressés à la chambre départementale des notaires.

ARTICLE 4 : Le présent arrêté sera affiché en Mairie et publié au recueil des actes administratifs de l'État dans le département.

ARTICLE 5 : L'arrêté DDPP/SSC/2013-226 du 1er juillet 2013 relatif à l'état des risques et des pollutions de biens immobiliers situés sur la commune de : LARODDE, les arrêtés modificatifs et leurs annexes sont abrogés.

ARTICLE 6 : Mesdames et Messieurs la Secrétaire générale de la Préfecture du Puy-de-Dôme, le Directeur de cabinet de la Préfète du Puy-de-Dôme, les Sous-Préfets d'arrondissement, et le Maire de la commune sont chargés, chacun en ce qui les concerne, de l'application du présent arrêté.

Fait à Clermont-Ferrand, le **26 AOUT 2019**
Pour la Préfète,
la Directrice départementale adjointe,

Manuelle DUPUY



N° INSEE : 63190
Arrondissement :
ISSOIRE

**Dossier Communal d'Information
à destination des acquéreurs et des locataires de biens immobiliers
sur les risques et les pollutions**

Commune de : LARODDE

Contenu du dossier :

Arrêtés préfectoraux d'Information Acquéreurs Locataires (IAL)

Fiche communale d'informations sur les risques et les pollutions et ses pièces jointes :

Liste des arrêtés de reconnaissance de l'état de catastrophe naturelle ou technologique concernant la commune

Sismicité : niveau de sismicité réglementaire attaché à la commune

Radon : situation de la commune au regard d'un zonage réglementaire à potentiel radon

Préfète du Puy-de-Dôme

	Commune de : LARODDE	N°INSEE : 63190
--	----------------------	--------------------

Fiche communale d'information sur les risques et les pollutions
(aléas naturels, miniers ou technologiques, sismicité, potentiel radon et sols pollués)

Annexe à l'arrêté préfectoral		
N° DDPP/SSC/2013-226	Du 1er juillet 2013	mis à jour le
Situation de la commune au regard d'un ou plusieurs plans de prévention des risques naturels (PPRN)		
La commune est concernée par le périmètre d'un ou plusieurs PPRN	Oui/Non : Non	
Si la commune est concernée, les documents sont disponibles sur le site : http://www.puy-de-dome.gouv.fr		

Situation de la commune au regard d'un plan de prévention des risques miniers (PPRm)	
La commune est concernée par le périmètre d'un PPRm	Oui/Non : Non
Si la commune est concernée, les documents sont disponibles sur le site : http://www.puy-de-dome.gouv.fr	

Situation de la commune au regard d'un plan de prévention des risques technologiques (PPRt)	
La commune est concernée par le périmètre d'un PPRt	Oui/Non : Non
Si la commune est concernée, les documents sont disponibles sur le site : http://www.puy-de-dome.gouv.fr	

Situation de la commune au regard du zonage sismique réglementaire défini par le décret n° 2010- 1255 du 22 octobre 2010 portant délimitation des zones de sismicité du territoire français.	
La commune se situe en zone de sismicité classée	Zone Faible

Situation de la commune au regard d'un zonage réglementaire à potentiel radon défini par l'arrêté du 27 juin 2018 portant délimitation des zones à potentiel radon du territoire français.

La commune est classée à potentiel radon de niveau 3

Information relative à la pollution des sols

Consulter obligatoirement les deux sites suivants :

- Géorisques : georisques@developpement-durable.gouv.fr
- Services de l'État dans le Puy-de-Dôme : <http://www.puy-de-dome.gouv.fr>

Arrêté portant ou ayant porté reconnaissance de l'état de catastrophe naturelle ou technologique

Informations disponibles sur le site internet des services de l'État dans le Puy-de-Dôme : <http://www.puy-de-dome.gouv.fr> dans la rubrique "information acquéreur locataire" (IAL)

ou en annexe de ce document.

Documents de référence permettant la définition des travaux prescrits et les cartographies relatives au zonage réglementaire permettant la localisation des immeubles au regard des risques encourus en application du Code de l'environnement : articles R.125-23, 24, 26 et R.563-4.

Informations disponibles sur le site internet des services de l'État dans le Puy-de-Dôme : <http://www.puy-de-dome.gouv.fr/> dans la rubrique "les plans de prévention des risques" (PPR).

ou sur le site cartographique:

<http://carto.geo-ide.application.developpement-durable.gouv.fr/822/IAL63.map>

Pour information : d'autres risques non réglementaires peuvent concerner le bien immobilier.

Les informations sont disponibles sur le site :

<http://carto.geo-ide.application.developpement-durable.gouv.fr/822/IAL63.map>

ANNEXE 1

à l'Arrêté DDT/SPAR/BPR 2017-039 en date du 18 décembre 2017

modifiant l'arrêté DDPP/SSC/2013-36 du 1er juillet 2013
relatif à l'information des acquéreurs et des locataires de biens immobiliers
sur les risques naturels, miniers et technologiques majeurs

INSEE	Commune	Risque	Date début	Date fin	Date arrêté	Date JO
63190	Larodde	Phénomène lié à l'atmosphère - Tempête et grains (vent) - Tempête (vent)	06/11/1982	11/11/1982	18/11/1982	19/11/1982
		Mouvement de terrain	25/12/1999	29/12/1999	29/12/1999	30/12/1999
		Inondation - Par ruissellement et coulée de boue	25/12/1999	29/12/1999	29/12/1999	30/12/1999
		Inondation - Par une crue (débordement de cours d'eau)	25/12/1999	29/12/1999	29/12/1999	30/12/1999

63_DDT_Direction Départementale des Territoires du
Puy-de-Dôme

63-2019-08-26-050

Arrêté n° 2019-186 - Lastic

Arrêté relatif à l'état des risques naturels, miniers ou technologiques majeurs, sismicité, potentiel radon et sols pollués, de biens immobiliers.

**DIRECTION DÉPARTEMENTALE DES TERRITOIRES
SERVICE PROSPECTIVE AMÉNAGEMENT RISQUES**

**ARRÊTÉ N° 2019-186
relatif à l'état des risques naturels,
miniers ou technologiques majeurs,
sismicité, potentiel radon et sols pollués,
de biens immobiliers situés
sur la commune de : LASTIC**

La Préfète du Puy-de-Dôme
Chevalier de l'Ordre National du Mérite

VU le Code Général des Collectivités Territoriales ;

VU le Code de l'Environnement, notamment les articles L 125-5 et R 125-23 à R 125-27 ;

VU le décret n° 2010-1254 du 22 octobre 2010 relatif à la prévention des risques ;

VU le décret n° 2010-1255 du 22 octobre 2010 portant délimitation des zones de sismicité du territoire français ;

VU l'arrêté du 27 juin 2018 portant délimitation des zones à potentiel radon du territoire français ;

VU le code la construction et de l'habitation, notamment ses articles L.271-4 et L.271-5 ;

VU l'arrêté DDT/SPAR/BPR/2018-001, relatif à l'état des risques naturels, miniers et technologiques majeurs de biens immobiliers ;

VU l'arrêté DDPP/SSC/2013-227 du 1er juillet 2013 et les arrêtés modificatifs relatifs à l'état des risques naturels, miniers et technologiques majeurs de biens immobiliers situés sur la commune de : LASTIC ;

VU l'arrêté du 5 août 2014 nommant M. Armand SANSÉAU, Directeur départemental des territoires pour le département du Puy-de-Dôme,

VU l'arrêté du 14 décembre 2018 portant délégation de signature à Monsieur Armand SANSÉAU,

VU l'arrêté n° 2019-012 du 14 décembre 2018 portant subdélégation de signature à Madame Manuelle DUPUY,

SUR proposition de Monsieur le Directeur Départemental des Territoires,

ARRÊTE

ARTICLE 1^{er} : Les éléments nécessaires à l'élaboration de l'état des risques et pollutions pour l'information des acquéreurs et locataires de biens immobiliers situés dans la commune de : LASTIC, sont consignés, pour cette commune, dans le dossier communal d'informations annexé au présent arrêté.

ARTICLE 2 : Ce dossier comprend :

- la fiche communale d'information sur les risques et les pollutions qui indiquent les documents réglementaires prescrits ou approuvés sur la commune, le niveau de sismicité réglementaire et le niveau de la zone à potentiel radons de la commune,
- la liste des arrêtés de reconnaissance de l'état de catastrophes naturelles.

ARTICLE 3 : Le présent arrêté et le dossier communal d'informations sont librement consultables à la Mairie, en Préfecture ou à la Sous-Préfecture concernée et accessibles sur le site internet de la Préfecture : www.puy-de-dome.gouv.fr. Ils sont adressés à la chambre départementale des notaires.

ARTICLE 4 : Le présent arrêté sera affiché en Mairie et publié au recueil des actes administratifs de l'État dans le département.

ARTICLE 5 : L'arrêté DDPP/SSC/2013-227 du 1er juillet 2013 relatif à l'état des risques et des pollutions de biens immobiliers situés sur la commune de : LASTIC, les arrêtés modificatifs et leurs annexes sont abrogés.

ARTICLE 6 : Mesdames et Messieurs la Secrétaire générale de la Préfecture du Puy-de-Dôme, le Directeur de cabinet de la Préfète du Puy-de-Dôme, les Sous-Préfets d'arrondissement, et le Maire de la commune sont chargés, chacun en ce qui les concerne, de l'application du présent arrêté.

Fait à Clermont-Ferrand, le **26 AOUT 2019**
Pour la Préfète,

la Directrice départementale adjointe,


Manuelle DUPUY



N° INSEE : 63191
Arrondissement :
RIOM

**Dossier Communal d'Information
à destination des acquéreurs et des locataires de biens immobiliers
sur les risques et les pollutions**

Commune de : LASTIC

Contenu du dossier :

Arrêtés préfectoraux d'Information Acquéreurs Locataires (IAL)

Fiche communale d'informations sur les risques et les pollutions et ses pièces jointes :

Liste des arrêtés de reconnaissance de l'état de catastrophe naturelle ou technologique concernant la commune

Sismicité : niveau de sismicité réglementaire attaché à la commune

Radon : situation de la commune au regard d'un zonage réglementaire à potentiel radon



Préfète du Puy-de-Dôme

	Commune de : LASTIC	N°INSEE : 63191
--	---------------------	--------------------

Fiche communale d'information sur les risques et les pollutions
(aléas naturels, miniers ou technologiques, sismicité, potentiel radon et sols pollués)

Annexe à l'arrêté préfectoral		
N° DDP/SSC/2013-227	Du 1er juillet 2013	mis à jour le
Situation de la commune au regard d'un ou plusieurs plans de prévention des risques naturels (PPRN)		
La commune est concernée par le périmètre d'un ou plusieurs PPRN	Oui/Non : Non	
Si la commune est concernée, les documents sont disponibles sur le site : http://www.puy-de-dome.gouv.fr		

Situation de la commune au regard d'un plan de prévention des risques miniers (PPRm)	
La commune est concernée par le périmètre d'un PPRm	Oui/Non : Non
Si la commune est concernée, les documents sont disponibles sur le site : http://www.puy-de-dome.gouv.fr	

Situation de la commune au regard d'un plan de prévention des risques technologiques (PPRt)	
La commune est concernée par le périmètre d'un PPRt	Oui/Non : Non
Si la commune est concernée, les documents sont disponibles sur le site : http://www.puy-de-dome.gouv.fr	

Situation de la commune au regard du zonage sismique réglementaire défini par le décret n° 2010- 1255 du 22 octobre 2010 portant délimitation des zones de sismicité du territoire français.	
La commune se situe en zone de sismicité classée	Zone Faible

Situation de la commune au regard d'un zonage réglementaire à potentiel radon défini par l'arrêté du 27 juin 2018 portant délimitation des zones à potentiel radon du territoire français.

La commune est classée à potentiel radon de niveau 3

Information relative à la pollution des sols

Consulter obligatoirement les deux sites suivants :

- Géorisques : georisques@developpement-durable.gouv.fr
- Services de l'État dans le Puy-de-Dôme : <http://www.puy-de-dome.gouv.fr>

Arrêté portant ou ayant porté reconnaissance de l'état de catastrophe naturelle ou technologique

Informations disponibles sur le site internet des services de l'État dans le Puy-de-Dôme : <http://www.puy-de-dome.gouv.fr> dans la rubrique "information acquéreur locataire" (IAL)

ou en annexe de ce document.

Documents de référence permettant la définition des travaux prescrits et les cartographies relatives au zonage réglementaire permettant la localisation des immeubles au regard des risques encourus en application du Code de l'environnement : articles R.125-23, 24, 26 et R.563-4.

Informations disponibles sur le site internet des services de l'État dans le Puy-de-Dôme : <http://www.puy-de-dome.gouv.fr/> dans la rubrique "les plans de prévention des risques" (PPR).

ou sur le site cartographique:

<http://carto.geo-ide.application.developpement-durable.gouv.fr/822/IAL63.map>

Pour information : d'autres risques non réglementaires peuvent concerner le bien immobilier.

Les informations sont disponibles sur le site :

<http://carto.geo-ide.application.developpement-durable.gouv.fr/822/IAL63.map>

ANNEXE 1

à l'Arrêté DDT/SPAR/BPR 2017-039 en date du 18 décembre 2017

modifiant l'arrêté DDPP/SSC/2013-36 du 1er juillet 2013
relatif à l'information des acquéreurs et des locataires de biens immobiliers
sur les risques naturels, miniers et technologiques majeurs

INSEE	Commune	Risque	Date début	Date fin	Date arrêté	Date JO
63191	Lastic	Phénomène lié à l'atmosphère - Tempête et grains (vent) - Tempête (vent)	06/11/1982	11/11/1982	18/11/1982	19/11/1982
		Mouvement de terrain	25/12/1999	29/12/1999	29/12/1999	30/12/1999
		Inondation - Par ruissellement et coulée de boue	25/12/1999	29/12/1999	29/12/1999	30/12/1999
		Inondation - Par une crue (débordement de cours d'eau)	25/12/1999	29/12/1999	29/12/1999	30/12/1999

63_DDT_Direction Départementale des Territoires du
Puy-de-Dôme

63-2019-08-26-051

Arrêté n° 2019-187 - La Tour d'Auvergne

Arrêté relatif à l'état des risques naturels, miniers ou technologiques majeurs, sismicité, potentiel radon et sols pollués, de biens immobiliers.

DIRECTION DÉPARTEMENTALE DES TERRITOIRES
SERVICE PROSPECTIVE AMÉNAGEMENT RISQUES

ARRÊTÉ N° 2019-187
relatif à l'état des risques naturels,
miniers ou technologiques majeurs,
sismicité, potentiel radon et sols pollués,
de biens immobiliers situés
sur la commune de : LA TOUR
D'AUVERGNE

La Préfète du Puy-de-Dôme
Chevalier de l'Ordre National du Mérite

VU le Code Général des Collectivités Territoriales ;

VU le Code de l'Environnement, notamment les articles L 125-5 et R 125-23 à R 125-27 ;

VU le décret n° 2010-1254 du 22 octobre 2010 relatif à la prévention des risques ;

VU le décret n° 2010-1255 du 22 octobre 2010 portant délimitation des zones de sismicité du territoire français ;

VU l'arrêté du 27 juin 2018 portant délimitation des zones à potentiel radon du territoire français ;

VU le code la construction et de l'habitation, notamment ses articles L.271-4 et L.271-5 ;

VU l'arrêté DDT/SPAR/BPR/2018-001, relatif à l'état des risques naturels, miniers et technologiques majeurs de biens immobiliers ;

VU l'arrêté DDPP/SSC/2013-218 du 1er juillet 2013 et les arrêtés modificatifs relatifs à l'état des risques naturels, miniers et technologiques majeurs de biens immobiliers situés sur la commune de : LA TOUR D'AUVERGNE ;

VU l'arrêté du 5 août 2014 nommant M. Armand SANSÉAU, Directeur départemental des territoires pour le département du Puy-de-Dôme,

VU l'arrêté du 14 décembre 2018 portant délégation de signature à Monsieur Armand SANSÉAU,

VU l'arrêté n° 2019-012 du 14 décembre 2018 portant subdélégation de signature à Madame Manuelle DUPUY,

SUR proposition de Monsieur le Directeur Départemental des Territoires,

ARRÊTE

ARTICLE 1^{er} : Les éléments nécessaires à l'élaboration de l'état des risques et pollutions pour l'information des acquéreurs et locataires de biens immobiliers situés dans la commune de : LA TOUR D'AUVERGNE, sont consignés, pour cette commune, dans le dossier communal d'informations annexé au présent arrêté.

ARTICLE 2 : Ce dossier comprend :

- la fiche communale d'information sur les risques et les pollutions qui indiquent les documents réglementaires prescrits ou approuvés sur la commune, le niveau de sismicité réglementaire et le niveau de la zone à potentiel radons de la commune,
- la liste des arrêtés de reconnaissance de l'état de catastrophes naturelles.

ARTICLE 3 : Le présent arrêté et le dossier communal d'informations sont librement consultables à la Mairie, en Préfecture ou à la Sous-Préfecture concernée et accessibles sur le site internet de la Préfecture : www.puy-de-dome.gouv.fr. Ils sont adressés à la chambre départementale des notaires.

ARTICLE 4 : Le présent arrêté sera affiché en Mairie et publié au recueil des actes administratifs de l'État dans le département.

ARTICLE 5 : L'arrêté DDPP/SSC/2013-218 du 1er juillet 2013 relatif à l'état des risques et des pollutions de biens immobiliers situés sur la commune de : LA TOUR D'AUVERGNE, les arrêtés modificatifs et leurs annexes sont abrogés.

ARTICLE 6 : Mesdames et Messieurs la Secrétaire générale de la Préfecture du Puy-de-Dôme, le Directeur de cabinet de la Préfète du Puy-de-Dôme, les Sous-Préfets d'arrondissement, et le Maire de la commune sont chargés, chacun en ce qui les concerne, de l'application du présent arrêté.

Fait à Clermont-Ferrand, le **26 AOUT 2019**
Pour la Préfète,

la Directrice départementale adjointe,


Manuelle DUPUY



N° INSEE : 63192
Arrondissement :
ISSOIRE

**Dossier Communal d'Information
à destination des acquéreurs et des locataires de biens immobiliers
sur les risques et les pollutions**

Commune de : LA TOUR D'AUVERGNE

Contenu du dossier :

Arrêtés préfectoraux d'Information Acquéreurs Locataires (IAL)

Fiche communale d'informations sur les risques et les pollutions et ses pièces jointes :

Liste des arrêtés de reconnaissance de l'état de catastrophe naturelle ou technologique concernant la commune

Sismicité : niveau de sismicité réglementaire attaché à la commune

Radon : situation de la commune au regard d'un zonage réglementaire à potentiel radon

Préfète du Puy-de-Dôme

	Commune de : LA TOUR D'AUVERGNE	N°INSEE : 63192
--	---------------------------------	--------------------

Fiche communale d'information sur les risques et les pollutions
(aléas naturels, miniers ou technologiques, sismicité, potentiel radon et sols pollués)

Annexe à l'arrêté préfectoral		
N° DDPP/SSC/2013-218	Du 1er juillet 2013	mis à jour le
Situation de la commune au regard d'un ou plusieurs plans de prévention des risques naturels (PPRN)		
La commune est concernée par le périmètre d'un ou plusieurs PPRN	Oui/Non : Non	
Si la commune est concernée, les documents sont disponibles sur le site : http://www.puy-de-dome.gouv.fr		

Situation de la commune au regard d'un plan de prévention des risques miniers (PPRm)	
La commune est concernée par le périmètre d'un PPRm	Oui/Non : Non
Si la commune est concernée, les documents sont disponibles sur le site : http://www.puy-de-dome.gouv.fr	

Situation de la commune au regard d'un plan de prévention des risques technologiques (PPRt)	
La commune est concernée par le périmètre d'un PPRt	Oui/Non : Non
Si la commune est concernée, les documents sont disponibles sur le site : http://www.puy-de-dome.gouv.fr	

Situation de la commune au regard du zonage sismique réglementaire défini par le décret n° 2010- 1255 du 22 octobre 2010 portant délimitation des zones de sismicité du territoire français.	
La commune se situe en zone de sismicité classée	Zone Faible

Situation de la commune au regard d'un zonage réglementaire à potentiel radon défini par l'arrêté du 27 juin 2018 portant délimitation des zones à potentiel radon du territoire français.

La commune est classée à potentiel radon de niveau 3

Information relative à la pollution des sols

Consulter obligatoirement les deux sites suivants :

- Géorisques : georisques@developpement-durable.gouv.fr
- Services de l'État dans le Puy-de-Dôme : <http://www.puy-de-dome.gouv.fr>

Arrêté portant ou ayant porté reconnaissance de l'état de catastrophe naturelle ou technologique

Informations disponibles sur le site internet des services de l'État dans le Puy-de-Dôme : <http://www.puy-de-dome.gouv.fr> dans la rubrique "information acquéreur locataire" (IAL)

ou en annexe de ce document.

Documents de référence permettant la définition des travaux prescrits et les cartographies relatives au zonage réglementaire permettant la localisation des immeubles au regard des risques encourus en application du Code de l'environnement : articles R.125-23, 24, 26 et R.563-4.

Informations disponibles sur le site internet des services de l'État dans le Puy-de-Dôme : <http://www.puy-de-dome.gouv.fr/> dans la rubrique "les plans de prévention des risques" (PPR).

ou sur le site cartographique:

<http://carto.geo-ide.application.developpement-durable.gouv.fr/822/IAL63.map>

Pour information : d'autres risques non réglementaires peuvent concerner le bien immobilier.

Les informations sont disponibles sur le site :

<http://carto.geo-ide.application.developpement-durable.gouv.fr/822/IAL63.map>

ANNEXE 1

à l'Arrêté DDT/SPAR/BPR 2017-039 en date du 18 décembre 2017

modifiant l'arrêté DDPP/SSC/2013-36 du 1er juillet 2013
relatif à l'information des acquéreurs et des locataires de biens immobiliers
sur les risques naturels, miniers et technologiques majeurs

INSEE	Commune	Risque	Date début	Date fin	Date arrêté	Date JO
63192	La Tour-d'Auvergne	Phénomène lié à l'atmosphère - Tempête et grains (vent) - Tempête (vent)	06/11/1982	11/11/1982	18/11/1982	19/11/1982
		Mouvement de terrain	25/12/1999	29/12/1999	29/12/1999	30/12/1999
		Inondation - Par ruissellement et coulée de boue	25/12/1999	29/12/1999	29/12/1999	30/12/1999
		Inondation - Par une crue (débordement de cours d'eau)	25/12/1999	29/12/1999	29/12/1999	30/12/1999

63_DDT_Direction Départementale des Territoires du
Puy-de-Dôme

63-2019-08-26-052

Arrêté n° 2019-188 - Lempdes

Arrêté relatif à l'état des risques naturels, miniers ou technologiques majeurs, sismicité, potentiel radon et sols pollués, de biens immobiliers.

DIRECTION DÉPARTEMENTALE DES TERRITOIRES
SERVICE PROSPECTIVE AMÉNAGEMENT RISQUES

ARRÊTÉ N° 2019-188
relatif à l'état des risques naturels,
miniers ou technologiques majeurs,
sismicité, potentiel radon et sols pollués,
de biens immobiliers situés
sur la commune de : LEMPDES

La Préfète du Puy-de-Dôme
Chevalier de l'Ordre National du Mérite

VU le Code Général des Collectivités Territoriales ;

VU le Code de l'Environnement, notamment les articles L 125-5 et R 125-23 à R 125-27 ;

VU le décret n° 2010-1254 du 22 octobre 2010 relatif à la prévention des risques ;

VU le décret n° 2010-1255 du 22 octobre 2010 portant délimitation des zones de sismicité du territoire français ;

VU l'arrêté du 27 juin 2018 portant délimitation des zones à potentiel radon du territoire français ;

VU le code la construction et de l'habitation, notamment ses articles L.271-4 et L.271-5 ;

VU l'arrêté DDT/SPAR/BPR/2018-001, relatif à l'état des risques naturels, miniers et technologiques majeurs de biens immobiliers ;

VU l'arrêté DDT/SPAR/BPR/2017-017 du 07 septembre 2017 et les arrêtés modificatifs relatifs à l'état des risques naturels, miniers et technologiques majeurs de biens immobiliers situés sur la commune de : LEMPDES ;

VU l'arrêté du 5 août 2014 nommant M. Armand SANSÉAU, Directeur départemental des territoires pour le département du Puy-de-Dôme,

VU l'arrêté du 14 décembre 2018 portant délégation de signature à Monsieur Armand SANSÉAU,

VU l'arrêté n° 2019-012 du 14 décembre 2018 portant subdélégation de signature à Madame Manuelle DUPUY,

SUR proposition de Monsieur le Directeur Départemental des Territoires,

ARRÊTE

ARTICLE 1^{er} : Les éléments nécessaires à l'élaboration de l'état des risques et pollutions pour l'information des acquéreurs et locataires de biens immobiliers situés dans la commune de : LEMPDES, sont consignés, pour cette commune, dans le dossier communal d'informations annexé au présent arrêté.

ARTICLE 2 : Ce dossier comprend :

- la fiche communale d'information sur les risques et les pollutions qui indiquent les documents réglementaires prescrits ou approuvés sur la commune, le niveau de sismicité réglementaire et le niveau de la zone à potentiel radons de la commune,
- la liste des arrêtés de reconnaissance de l'état de catastrophes naturelles.

ARTICLE 3 : Le présent arrêté et le dossier communal d'informations sont librement consultables à la Mairie, en Préfecture ou à la Sous-Préfecture concernée et accessibles sur le site internet de la Préfecture : www.puy-de-dome.gouv.fr. Ils sont adressés à la chambre départementale des notaires.

ARTICLE 4 : Le présent arrêté sera affiché en Mairie et publié au recueil des actes administratifs de l'État dans le département.

ARTICLE 5 : L'arrêté DDT/SPAR/BPR/2017-017 du 07 septembre 2017 relatif à l'état des risques et des pollutions de biens immobiliers situés sur la commune de : LEMPDES, les arrêtés modificatifs et leurs annexes sont abrogés.

ARTICLE 6 : Mesdames et Messieurs la Secrétaire générale de la Préfecture du Puy-de-Dôme, le Directeur de cabinet de la Préfète du Puy-de-Dôme, les Sous-Préfets d'arrondissement, et le Maire de la commune sont chargés, chacun en ce qui les concerne, de l'application du présent arrêté.

Fait à Clermont-Ferrand, le 26 AOUT 2019
Pour la Préfète,

la Directrice départementale adjointe,


Manuelle DUPUY



N° INSEE : 63193
Arrondissement :
CLERMONT-
FERRAND

**Dossier Communal d'Information
à destination des acquéreurs et des locataires de biens immobiliers
sur les risques et les pollutions**

Commune de : LEMPDES

Contenu du dossier :

Arrêtés préfectoraux d'Information Acquéreurs Locataires (IAL)

Fiche communale d'informations sur les risques et les pollutions et ses pièces jointes :

Liste des arrêtés de reconnaissance de l'état de catastrophe naturelle ou technologique concernant la commune

Sismicité : niveau de sismicité réglementaire attaché à la commune

Radon : situation de la commune au regard d'un zonage réglementaire à potentiel radon

Préfète du Puy-de-Dôme

	Commune de : LEMPDES	N°INSEE : 63193
--	----------------------	--------------------

Fiche communale d'information sur les risques et les pollutions
(aléas naturels, miniers ou technologiques, sismicité, potentiel radon et sols pollués)

Annexe à l'arrêté préfectoral		
N° DDT/SPAR/BPR/2017-017	Du 07 septembre 2017	mis à jour le
Situation de la commune au regard d'un ou plusieurs plans de prévention des risques naturels (PPRN)		
La commune est concernée par le périmètre d'un ou plusieurs PPRN	Oui/Non : Non	
Si la commune est concernée, les documents sont disponibles sur le site : http://www.puy-de-dome.gouv.fr		

Situation de la commune au regard d'un plan de prévention des risques miniers (PPRm)	
La commune est concernée par le périmètre d'un PPRm	Oui/Non : Non
Si la commune est concernée, les documents sont disponibles sur le site : http://www.puy-de-dome.gouv.fr	

Situation de la commune au regard d'un plan de prévention des risques technologiques (PPRt)	
La commune est concernée par le périmètre d'un PPRt	Oui/Non : Non
Si la commune est concernée, les documents sont disponibles sur le site : http://www.puy-de-dome.gouv.fr	

Situation de la commune au regard du zonage sismique réglementaire défini par le décret n° 2010- 1255 du 22 octobre 2010 portant délimitation des zones de sismicité du territoire français.	
La commune se situe en zone de sismicité classée	Zone Modérée

Situation de la commune au regard d'un zonage réglementaire à potentiel radon défini par l'arrêté du 27 juin 2018 portant délimitation des zones à potentiel radon du territoire français.

La commune est classée à potentiel radon de niveau 2

Information relative à la pollution des sols

Consulter obligatoirement les deux sites suivants :

- Géorisques : georisques@developpement-durable.gouv.fr
- Services de l'État dans le Puy-de-Dôme : <http://www.puy-de-dome.gouv.fr>

Arrêté portant ou ayant porté reconnaissance de l'état de catastrophe naturelle ou technologique

Informations disponibles sur le site internet des services de l'État dans le Puy-de-Dôme : <http://www.puy-de-dome.gouv.fr> dans la rubrique "information acquéreur locataire" (IAL)

ou en annexe de ce document.

Documents de référence permettant la définition des travaux prescrits et les cartographies relatives au zonage réglementaire permettant la localisation des immeubles au regard des risques encourus en application du Code de l'environnement : articles R.125-23, 24, 26 et R.563-4.

Informations disponibles sur le site internet des services de l'État dans le Puy-de-Dôme : <http://www.puy-de-dome.gouv.fr/> dans la rubrique "les plans de prévention des risques" (PPR).

ou sur le site cartographique:

<http://carto.geo-ide.application.developpement-durable.gouv.fr/822/IAL63.map>

Pour information : d'autres risques non réglementaires peuvent concerner le bien immobilier.

Les informations sont disponibles sur le site :

<http://carto.geo-ide.application.developpement-durable.gouv.fr/822/IAL63.map>

ANNEXE 1

à l'Arrêté DDT/SPAR/BPR 2017-039 en date du 18 décembre 2017

modifiant l'arrêté DDPP/SSC/2013-36 du 1er juillet 2013
relatif à l'information des acquéreurs et des locataires de biens immobiliers
sur les risques naturels, miniers et technologiques majeurs

INSEE	Commune	Risque	Date début	Date fin	Date arrêté	Date JO
63193	Lempdes	Phénomène lié à l'atmosphère - Tempête et grains (vent) - Tempête (vent)	06/11/1982	11/11/1982	18/11/1982	19/11/1982
		Mouvement de terrain - Tassements différentiels	01/05/1989	31/08/1991	14/01/1992	05/02/1992
		Mouvement de terrain - Tassements différentiels	01/09/1991	31/08/1997	12/03/1998	28/03/1998
		Inondation - Par ruissellement et coulée de boue	09/06/1992	12/06/1992	04/02/1993	27/02/1993
		Inondation - Par une crue (débordement de cours d'eau)	09/06/1992	12/06/1992	04/02/1993	27/02/1993
		Mouvement de terrain - Tassements différentiels	01/01/1998	31/12/1999	27/12/2000	29/12/2000
		Mouvement de terrain	25/12/1999	29/12/1999	29/12/1999	30/12/1999
		Inondation - Par ruissellement et coulée de boue	25/12/1999	29/12/1999	29/12/1999	30/12/1999
		Inondation - Par une crue (débordement de cours d'eau)	25/12/1999	29/12/1999	29/12/1999	30/12/1999
		Mouvement de terrain - Tassements différentiels	01/01/2000	30/09/2001	25/08/2004	26/08/2004
		Mouvement de terrain - Tassements différentiels	01/01/2002	31/12/2002	25/08/2004	26/08/2004
Mouvement de terrain différentiels suite à sécheresse et réhydratation des sols	01/01/2016	31/03/2016	26/06/2017	07/07/2017		

63_DDT_Direction Départementale des Territoires du
Puy-de-Dôme

63-2019-08-26-053

Arrêté n° 2019-189 - Lempty

Arrêté relatif à l'état des risques naturels, miniers ou technologiques majeurs, sismicité, potentiel radon et sols pollués, de biens immobiliers.

**DIRECTION DÉPARTEMENTALE DES TERRITOIRES
SERVICE PROSPECTIVE AMÉNAGEMENT RISQUES**

**ARRÊTÉ N° 2019-189
relatif à l'état des risques naturels,
miniers ou technologiques majeurs,
sismicité, potentiel radon et sols pollués,
de biens immobiliers situés
sur la commune de : LEMPTY**

La Préfète du Puy-de-Dôme
Chevalier de l'Ordre National du Mérite

VU le Code Général des Collectivités Territoriales ;

VU le Code de l'Environnement, notamment les articles L 125-5 et R 125-23 à R 125-27 ;

VU le décret n° 2010-1254 du 22 octobre 2010 relatif à la prévention des risques ;

VU le décret n° 2010-1255 du 22 octobre 2010 portant délimitation des zones de sismicité du territoire français ;

VU l'arrêté du 27 juin 2018 portant délimitation des zones à potentiel radon du territoire français ;

VU le code la construction et de l'habitation, notamment ses articles L.271-4 et L.271-5 ;

VU l'arrêté DDT/SPAR/BPR/2018-001, relatif à l'état des risques naturels, miniers et technologiques majeurs de biens immobiliers ;

VU l'arrêté DDPP/SSC/2013-238 du 1er juillet 2013 et les arrêtés modificatifs relatifs à l'état des risques naturels, miniers et technologiques majeurs de biens immobiliers situés sur la commune de : LEMPTY ;

VU l'arrêté du 5 août 2014 nommant M. Armand SANSÉAU, Directeur départemental des territoires pour le département du Puy-de-Dôme,

VU l'arrêté du 14 décembre 2018 portant délégation de signature à Monsieur Armand SANSÉAU,

VU l'arrêté n° 2019-012 du 14 décembre 2018 portant subdélégation de signature à Madame Manuelle DUPUY,

SUR proposition de Monsieur le Directeur Départemental des Territoires,

ARRÊTE

ARTICLE 1^{er} : Les éléments nécessaires à l'élaboration de l'état des risques et pollutions pour l'information des acquéreurs et locataires de biens immobiliers situés dans la commune de : LEMPTY, sont consignés, pour cette commune, dans le dossier communal d'informations annexé au présent arrêté.

ARTICLE 2 : Ce dossier comprend :

- la fiche communale d'information sur les risques et les pollutions qui indiquent les documents réglementaires prescrits ou approuvés sur la commune, le niveau de sismicité réglementaire et le niveau de la zone à potentiel radons de la commune,
- la liste des arrêtés de reconnaissance de l'état de catastrophes naturelles.

ARTICLE 3 : Le présent arrêté et le dossier communal d'informations sont librement consultables à la Mairie, en Préfecture ou à la Sous-Préfecture concernée et accessibles sur le site internet de la Préfecture : www.puy-de-dome.gouv.fr. Ils sont adressés à la chambre départementale des notaires.

ARTICLE 4 : Le présent arrêté sera affiché en Mairie et publié au recueil des actes administratifs de l'État dans le département.

ARTICLE 5 : L'arrêté DDPP/SSC/2013-238 du 1er juillet 2013 relatif à l'état des risques et des pollutions de biens immobiliers situés sur la commune de : LEMPTY, les arrêtés modificatifs et leurs annexes sont abrogés.

ARTICLE 6 : Mesdames et Messieurs la Secrétaire générale de la Préfecture du Puy-de-Dôme, le Directeur de cabinet de la Préfète du Puy-de-Dôme, les Sous-Préfets d'arrondissement, et le Maire de la commune sont chargés, chacun en ce qui les concerne, de l'application du présent arrêté.

Fait à Clermont-Ferrand, le 26 AOUT 2019
Pour la Préfète,

la Directrice départementale adjointe,


Manuelle DUPUY



N° INSEE : 63194
Arrondissement :
THIERS

**Dossier Communal d'Information
à destination des acquéreurs et des locataires de biens immobiliers
sur les risques et les pollutions**

Commune de : LEMPTY

Contenu du dossier :

Arrêtés préfectoraux d'Information Acquéreurs Locataires (IAL)

Fiche communale d'informations sur les risques et les pollutions et ses pièces jointes :

Liste des arrêtés de reconnaissance de l'état de catastrophe naturelle ou technologique
concernant la commune

Sismicité : niveau de sismicité réglementaire attaché à la commune

Radon : situation de la commune au regard d'un zonage réglementaire à potentiel radon

Préfète du Puy-de-Dôme

	Commune de : LEMPTY	N°INSEE : 63194
--	---------------------	--------------------

Fiche communale d'information sur les risques et les pollutions
(aléas naturels, miniers ou technologiques, sismicité, potentiel radon et sols pollués)

Annexe à l'arrêté préfectoral		
N° DDPP/SSC/2013-238	Du 1er juillet 2013	mis à jour le
Situation de la commune au regard d'un ou plusieurs plans de prévention des risques naturels (PPRN)		
La commune est concernée par le périmètre d'un ou plusieurs PPRN	Oui/Non : Non	
Si la commune est concernée, les documents sont disponibles sur le site : http://www.puy-de-dome.gouv.fr		

Situation de la commune au regard d'un plan de prévention des risques miniers (PPRm)	
La commune est concernée par le périmètre d'un PPRm	Oui/Non : Non
Si la commune est concernée, les documents sont disponibles sur le site : http://www.puy-de-dome.gouv.fr	

Situation de la commune au regard d'un plan de prévention des risques technologiques (PPRt)	
La commune est concernée par le périmètre d'un PPRt	Oui/Non : Non
Si la commune est concernée, les documents sont disponibles sur le site : http://www.puy-de-dome.gouv.fr	

Situation de la commune au regard du zonage sismique réglementaire défini par le décret n° 2010- 1255 du 22 octobre 2010 portant délimitation des zones de sismicité du territoire français.	
La commune se situe en zone de sismicité classée	Zone Modérée

Situation de la commune au regard d'un zonage réglementaire à potentiel radon défini par l'arrêté du 27 juin 2018 portant délimitation des zones à potentiel radon du territoire français.

La commune est classée à potentiel radon de niveau 1

Information relative à la pollution des sols

Consulter obligatoirement les deux sites suivants :

- Géorisques : georisques@developpement-durable.gouv.fr
- Services de l'État dans le Puy-de-Dôme : <http://www.puy-de-dome.gouv.fr>

Arrêté portant ou ayant porté reconnaissance de l'état de catastrophe naturelle ou technologique

Informations disponibles sur le site internet des services de l'État dans le Puy-de-Dôme : <http://www.puy-de-dome.gouv.fr> dans la rubrique "information acquéreur locataire" (IAL)

ou en annexe de ce document.

Documents de référence permettant la définition des travaux prescrits et les cartographies relatives au zonage réglementaire permettant la localisation des immeubles au regard des risques encourus en application du Code de l'environnement : articles R.125-23, 24, 26 et R.563-4.

Informations disponibles sur le site internet des services de l'État dans le Puy-de-Dôme : <http://www.puy-de-dome.gouv.fr/> dans la rubrique "les plans de prévention des risques" (PPR).

ou sur le site cartographique:

<http://carto.geo-ide.application.developpement-durable.gouv.fr/822/IAL63.map>

Pour information : d'autres risques non réglementaires peuvent concerner le bien immobilier.

Les informations sont disponibles sur le site :

<http://carto.geo-ide.application.developpement-durable.gouv.fr/822/IAL63.map>

ANNEXE 1

à l'Arrêté DDT/SPAR/BPR 2017-039 en date du 18 décembre 2017

modifiant l'arrêté DDPP/SSC/2013-36 du 1er juillet 2013
relatif à l'information des acquéreurs et des locataires de biens immobiliers
sur les risques naturels, miniers et technologiques majeurs

INSEE	Commune	Risque	Date début	Date fin	Date arrêté	Date JO
63194	Lemptry	Phénomène lié à l'atmosphère - Tempête et grains (vent) - Tempête (vent)	06/11/1982	11/11/1982	18/11/1982	19/11/1982
		Mouvement de terrain - Tassements différentiels	01/05/1989	31/12/1991	31/07/1992	18/08/1992
		Mouvement de terrain	25/12/1999	29/12/1999	29/12/1999	30/12/1999
		Inondation - Par ruissellement et coulée de boue	25/12/1999	29/12/1999	29/12/1999	30/12/1999
		Inondation - Par une crue (débordement de cours d'eau)	25/12/1999	29/12/1999	29/12/1999	30/12/1999
		Mouvement de terrain - Tassements différentiels	01/01/2002	31/03/2002	07/08/2008	13/08/2008
		Mouvement de terrain - Tassements différentiels	01/01/2005	31/03/2005	07/08/2008	13/08/2008
		Mouvement de terrain - Tassements différentiels	01/01/2006	31/03/2006	07/08/2008	13/08/2008

63_DDT_Direction Départementale des Territoires du
Puy-de-Dôme

63-2019-08-26-054

Arrêté n° 2019-190 - Lezoux

Arrêté relatif à l'état des risques naturels, miniers ou technologiques majeurs, sismicité, potentiel radon et sols pollués, de biens immobiliers.

PRÉFÈTE DU PUY-DE-DÔME

DIRECTION DÉPARTEMENTALE DES TERRITOIRES
SERVICE PROSPECTIVE AMÉNAGEMENT RISQUES

ARRÊTÉ N° 2019-190
relatif à l'état des risques naturels,
miniers ou technologiques majeurs,
sismicité, potentiel radon et sols pollués,
de biens immobiliers situés
sur la commune de : LEZOUX

La Préfète du Puy-de-Dôme
Chevalier de l'Ordre National du Mérite

VU le Code Général des Collectivités Territoriales ;

VU le Code de l'Environnement, notamment les articles L 125-5 et R 125-23 à R 125-27 ;

VU le décret n° 2010-1254 du 22 octobre 2010 relatif à la prévention des risques ;

VU le décret n° 2010-1255 du 22 octobre 2010 portant délimitation des zones de sismicité du territoire français ;

VU l'arrêté du 27 juin 2018 portant délimitation des zones à potentiel radon du territoire français ;

VU le code la construction et de l'habitation, notamment ses articles L.271-4 et L.271-5 ;

VU l'arrêté DDT/SPAR/BPR/2018-001, relatif à l'état des risques naturels, miniers et technologiques majeurs de biens immobiliers ;

VU l'arrêté DDPP/SSC/2014-20 du 24 janvier 2014 et les arrêtés modificatifs relatifs à l'état des risques naturels, miniers et technologiques majeurs de biens immobiliers situés sur la commune de : LEZOUX ;

VU l'arrêté du 5 août 2014 nommant M. Armand SANSEAU, Directeur départemental des territoires pour le département du Puy-de-Dôme,

VU l'arrêté du 14 décembre 2018 portant délégation de signature à Monsieur Armand SANSEAU,

VU l'arrêté n° 2019-012 du 14 décembre 2018 portant subdélégation de signature à Madame Manuelle DUPUY,

SUR proposition de Monsieur le Directeur Départemental des Territoires,

ARRÊTE

ARTICLE 1^{er} : Les éléments nécessaires à l'élaboration de l'état des risques et pollutions pour l'information des acquéreurs et locataires de biens immobiliers situés dans la commune de : LEZOUX, sont consignés, pour cette commune, dans le dossier communal d'informations annexé au présent arrêté.

ARTICLE 2 : Ce dossier comprend :

- la fiche communale d'information sur les risques et les pollutions qui indiquent les documents réglementaires prescrits ou approuvés sur la commune, le niveau de sismicité réglementaire et le niveau de la zone à potentiel radons de la commune,
- la liste des arrêtés de reconnaissance de l'état de catastrophes naturelles.

ARTICLE 3 : Le présent arrêté et le dossier communal d'informations sont librement consultables à la Mairie, en Préfecture ou à la Sous-Préfecture concernée et accessibles sur le site internet de la Préfecture : www.puy-de-dome.gouv.fr. Ils sont adressés à la chambre départementale des notaires.

ARTICLE 4 : Le présent arrêté sera affiché en Mairie et publié au recueil des actes administratifs de l'État dans le département.

ARTICLE 5 : L'arrêté DDPP/SSC/2014-20 du 24 janvier 2014 relatif à l'état des risques et des pollutions de biens immobiliers situés sur la commune de : LEZOUX, les arrêtés modificatifs et leurs annexes sont abrogés.

ARTICLE 6 : Mesdames et Messieurs la Secrétaire générale de la Préfecture du Puy-de-Dôme, le Directeur de cabinet de la Préfète du Puy-de-Dôme, les Sous-Préfets d'arrondissement, et le Maire de la commune sont chargés, chacun en ce qui les concerne, de l'application du présent arrêté.

Fait à Clermont-Ferrand, le **26 AOUT 2019**
Pour la Préfète,

la Directrice départementale adjointe,


Manuelle DUPUY



N° INSEE : 63195
Arrondissement :
THIERS

**Dossier Communal d'Information
à destination des acquéreurs et des locataires de biens immobiliers
sur les risques et les pollutions**

Commune de : LEZOUX

Contenu du dossier :

Arrêtés préfectoraux d'Information Acquéreurs Locataires (IAL)

Fiche communale d'informations sur les risques et les pollutions et ses pièces jointes :

Liste des arrêtés de reconnaissance de l'état de catastrophe naturelle ou technologique
concernant la commune

Sismicité : niveau de sismicité réglementaire attaché à la commune

Radon : situation de la commune au regard d'un zonage réglementaire à potentiel radon

Préfète du Puy-de-Dôme

	Commune de : LEZOUX	N°INSEE : 63195
--	---------------------	--------------------

Fiche communale d'information sur les risques et les pollutions
(aléas naturels, miniers ou technologiques, sismicité, potentiel radon et sols pollués)

Annexe à l'arrêté préfectoral		
N° DDPP/SSC/2014-20	Du 24 janvier 2014	mis à jour le
Situation de la commune au regard d'un ou plusieurs plans de prévention des risques naturels (PPRN)		
La commune est concernée par le périmètre d'un ou plusieurs PPRN	Oui/Non : Non	
Si la commune est concernée, les documents sont disponibles sur le site : http://www.puy-de-dome.gouv.fr		

Situation de la commune au regard d'un plan de prévention des risques miniers (PPRm)	
La commune est concernée par le périmètre d'un PPRm	Oui/Non : Non
Si la commune est concernée, les documents sont disponibles sur le site : http://www.puy-de-dome.gouv.fr	

Situation de la commune au regard d'un plan de prévention des risques technologiques (PPRt)	
La commune est concernée par le périmètre d'un PPRt	Oui/Non : Non
Si la commune est concernée, les documents sont disponibles sur le site : http://www.puy-de-dome.gouv.fr	

Situation de la commune au regard du zonage sismique réglementaire défini par le décret n° 2010- 1255 du 22 octobre 2010 portant délimitation des zones de sismicité du territoire français.	
La commune se situe en zone de sismicité classée	Zone Modérée

Situation de la commune au regard d'un zonage réglementaire à potentiel radon défini par l'arrêté du 27 juin 2018 portant délimitation des zones à potentiel radon du territoire français.

La commune est classée à potentiel radon de niveau 1

Information relative à la pollution des sols

Consulter obligatoirement les deux sites suivants :

- Géorisques : georisques@developpement-durable.gouv.fr
- Services de l'État dans le Puy-de-Dôme : <http://www.puy-de-dome.gouv.fr>

Arrêté portant ou ayant porté reconnaissance de l'état de catastrophe naturelle ou technologique

Informations disponibles sur le site internet des services de l'État dans le Puy-de-Dôme : <http://www.puy-de-dome.gouv.fr> dans la rubrique "information acquéreur locataire" (IAL)

ou en annexe de ce document.

Documents de référence permettant la définition des travaux prescrits et les cartographies relatives au zonage réglementaire permettant la localisation des immeubles au regard des risques encourus en application du Code de l'environnement : articles R.125-23, 24, 26 et R.563-4.

Informations disponibles sur le site internet des services de l'État dans le Puy-de-Dôme : <http://www.puy-de-dome.gouv.fr/> dans la rubrique "les plans de prévention des risques" (PPR).

ou sur le site cartographique:

<http://carto.geo-ide.application.developpement-durable.gouv.fr/822/IAL63.map>

Pour information : d'autres risques non réglementaires peuvent concerner le bien immobilier.

Les informations sont disponibles sur le site :

<http://carto.geo-ide.application.developpement-durable.gouv.fr/822/IAL63.map>

ANNEXE 1

à l'Arrêté DDT/SPAR/BPR 2017-039 en date du 18 décembre 2017

modifiant l'arrêté DDPP/SSC/2013-36 du 1er juillet 2013
relatif à l'information des acquéreurs et des locataires de biens immobiliers
sur les risques naturels, miniers et technologiques majeurs

INSEE	Commune	Risque	Date début	Date fin	Date arrêté	Date JO
63195	Lezoux	Phénomène lié à l'atmosphère - Tempête et grains (vent) - Tempête (vent)	06/11/1982	11/11/1982	18/11/1982	19/11/1982
		Inondation - Par ruissellement et coulée de boue	09/06/1992	12/06/1992	04/02/1993	27/02/1993
		Inondation - Par une crue (débordement de cours d'eau)	09/06/1992	12/06/1992	04/02/1993	27/02/1993
		Mouvement de terrain - Tassements différentiels	01/01/1996	31/01/1997	17/12/1997	30/12/1997
		Mouvement de terrain	25/12/1999	29/12/1999	29/12/1999	30/12/1999
		Inondation - Par ruissellement et coulée de boue	25/12/1999	29/12/1999	29/12/1999	30/12/1999
		Inondation - Par une crue (débordement de cours d'eau)	25/12/1999	29/12/1999	29/12/1999	30/12/1999
		Inondation	09/07/2013	09/07/2013	22/10/2013	26/10/2013

63_DDT_Direction Départementale des Territoires du
Puy-de-Dôme

63-2019-08-26-055

Arrêté n° 2019-191 - Limons

Arrêté relatif à l'état des risques naturels, miniers ou technologiques majeurs, sismicité, potentiel radon et sols pollués, de biens immobiliers.

**DIRECTION DÉPARTEMENTALE DES TERRITOIRES
SERVICE PROSPECTIVE AMÉNAGEMENT RISQUES**

**ARRÊTÉ N° 2019-191
relatif à l'état des risques naturels,
miniers ou technologiques majeurs,
sismicité, potentiel radon et sols pollués,
de biens immobiliers situés
sur la commune de : LIMONS**

La Préfète du Puy-de-Dôme
Chevalier de l'Ordre National du Mérite

VU le Code Général des Collectivités Territoriales ;

VU le Code de l'Environnement, notamment les articles L 125-5 et R 125-23 à R 125-27 ;

VU le décret n° 2010-1254 du 22 octobre 2010 relatif à la prévention des risques ;

VU le décret n° 2010-1255 du 22 octobre 2010 portant délimitation des zones de sismicité du territoire français ;

VU l'arrêté du 27 juin 2018 portant délimitation des zones à potentiel radon du territoire français ;

VU le code la construction et de l'habitation, notamment ses articles L.271-4 et L.271-5 ;

VU l'arrêté DDT/SPAR/BPR/2018-001, relatif à l'état des risques naturels, miniers et technologiques majeurs de biens immobiliers ;

VU l'arrêté DDPP/SSC/2014-21 du 24 janvier 2014 et les arrêtés modificatifs relatifs à l'état des risques naturels, miniers et technologiques majeurs de biens immobiliers situés sur la commune de : LIMONS ;

VU l'arrêté du 5 août 2014 nommant M. Armand SANSÉAU, Directeur départemental des territoires pour le département du Puy-de-Dôme,

VU l'arrêté du 14 décembre 2018 portant délégation de signature à Monsieur Armand SANSÉAU,

VU l'arrêté n° 2019-012 du 14 décembre 2018 portant subdélégation de signature à Madame Manuelle DUPUY,

SUR proposition de Monsieur le Directeur Départemental des Territoires,

ARRÊTE

ARTICLE 1^{er} : Les éléments nécessaires à l'élaboration de l'état des risques et pollutions pour l'information des acquéreurs et locataires de biens immobiliers situés dans la commune de : LIMONS, sont consignés, pour cette commune, dans le dossier communal d'informations annexé au présent arrêté.

ARTICLE 2 : Ce dossier comprend :

- la fiche communale d'information sur les risques et les pollutions qui indiquent les documents réglementaires prescrits ou approuvés sur la commune, le niveau de sismicité réglementaire et le niveau de la zone à potentiel radons de la commune,
- la liste des arrêtés de reconnaissance de l'état de catastrophes naturelles.

ARTICLE 3 : Le présent arrêté et le dossier communal d'informations sont librement consultables à la Mairie, en Préfecture ou à la Sous-Préfecture concernée et accessibles sur le site internet de la Préfecture : www.puy-de-dome.gouv.fr. Ils sont adressés à la chambre départementale des notaires.

ARTICLE 4 : Le présent arrêté sera affiché en Mairie et publié au recueil des actes administratifs de l'État dans le département.

ARTICLE 5 : L'arrêté DDPP/SSC/2014-21 du 24 janvier 2014 relatif à l'état des risques et des pollutions de biens immobiliers situés sur la commune de : LIMONS, les arrêtés modificatifs et leurs annexes sont abrogés.

ARTICLE 6 : Mesdames et Messieurs la Secrétaire générale de la Préfecture du Puy-de-Dôme, le Directeur de cabinet de la Préfète du Puy-de-Dôme, les Sous-Préfets d'arrondissement, et le Maire de la commune sont chargés, chacun en ce qui les concerne, de l'application du présent arrêté.

Fait à Clermont-Ferrand, le **26 AOUT 2019**
Pour la Préfète,

la Directrice départementale adjointe,


Manuelle DUPUY



N° INSEE : 63196
Arrondissement :
RIOM

**Dossier Communal d'Information
à destination des acquéreurs et des locataires de biens immobiliers
sur les risques et les pollutions**

Commune de : LIMONS

Contenu du dossier :

Arrêtés préfectoraux d'Information Acquéreurs Locataires (IAL)

Fiche communale d'informations sur les risques et les pollutions et ses pièces jointes :

Liste des arrêtés de reconnaissance de l'état de catastrophe naturelle ou technologique concernant la commune

Sismicité : niveau de sismicité réglementaire attaché à la commune

Radon : situation de la commune au regard d'un zonage réglementaire à potentiel radon

PPR inondation de l'Allier des Plaines, approuvé le 04/11/2013

Préfète du Puy-de-Dôme

	Commune de : LIMONS	N°INSEE : 63196
--	---------------------	--------------------

Fiche communale d'information sur les risques et les pollutions
(aléas naturels, miniers ou technologiques, sismicité, potentiel radon et sols pollués)

Annexe à l'arrêté préfectoral		
N° DDPP/SSC/2014-21	Du 24 janvier 2014	mis à jour le
Situation de la commune au regard d'un ou plusieurs plans de prévention des risques naturels (PPRN)		
La commune est concernée par le périmètre d'un ou plusieurs PPRN	Oui/Non : Oui	
PPR inondation de l'Allier des Plaines, approuvé le 04/11/2013		
Si la commune est concernée, les documents sont disponibles sur le site : http://www.puy-de-dome.gouv.fr		

Situation de la commune au regard d'un plan de prévention des risques miniers (PPRm)	
La commune est concernée par le périmètre d'un PPRm	Oui/Non : Non
Si la commune est concernée, les documents sont disponibles sur le site : http://www.puy-de-dome.gouv.fr	

Situation de la commune au regard d'un plan de prévention des risques technologiques (PPRt)	
La commune est concernée par le périmètre d'un PPRt	Oui/Non : Non
Si la commune est concernée, les documents sont disponibles sur le site : http://www.puy-de-dome.gouv.fr	

Situation de la commune au regard du zonage sismique réglementaire défini par le décret n° 2010- 1255 du 22 octobre 2010 portant délimitation des zones de sismicité du territoire français.	
La commune se situe en zone de sismicité classée	Zone Modérée

Situation de la commune au regard d'un zonage réglementaire à potentiel radon défini par l'arrêté du 27 juin 2018 portant délimitation des zones à potentiel radon du territoire français.

La commune est classée à potentiel radon de niveau 1

Information relative à la pollution des sols

Consulter obligatoirement les deux sites suivants :

- Géorisques : georisques@developpement-durable.gouv.fr
- Services de l'État dans le Puy-de-Dôme : <http://www.puy-de-dome.gouv.fr>

Arrêté portant ou ayant porté reconnaissance de l'état de catastrophe naturelle ou technologique

Informations disponibles sur le site internet des services de l'État dans le Puy-de-Dôme: <http://www.puy-de-dome.gouv.fr> dans la rubrique "information acquéreur locataire" (IAL)

ou en annexe de ce document.

Documents de référence permettant la définition des travaux prescrits et les cartographies relatives au zonage réglementaire permettant la localisation des immeubles au regard des risques encourus en application du Code de l'environnement : articles R.125-23, 24, 26 et R.563-4.

Informations disponibles sur le site internet des services de l'État dans le Puy-de-Dôme: <http://www.puy-de-dome.gouv.fr/> dans la rubrique "les plans de prévention des risques" (PPR).

ou sur le site cartographique:

<http://carto.geo-ide.application.developpement-durable.gouv.fr/822/IAL63.map>

Pour information : d'autres risques non réglementaires peuvent concerner le bien immobilier.

Les informations sont disponibles sur le site :

<http://carto.geo-ide.application.developpement-durable.gouv.fr/822/IAL63.map>

ANNEXE 1

à l'Arrêté DDT/SPAR/BPR 2017-039 en date du 18 décembre 2017

modifiant l'arrêté DDPP/SSC/2013-36 du 1er juillet 2013
relatif à l'information des acquéreurs et des locataires de biens immobiliers
sur les risques naturels, miniers et technologiques majeurs

INSEE	Commune	Risque	Date début	Date fin	Date arrêté	Date JO
63196	Limons	Phénomène lié à l'atmosphère - Tempête et grains (vent) - Tempête (vent)	06/11/1982	11/11/1982	18/11/1982	19/11/1982
		Inondation - Par ruissellement et coulée de boue	06/05/1985	16/05/1985	15/07/1985	27/07/1985
		Inondation - Par une crue (débordement de cours d'eau)	06/05/1985	16/05/1985	15/07/1985	27/07/1985
		Inondation - Par ruissellement et coulée de boue	26/06/1990	27/06/1990	07/12/1990	19/12/1990
		Inondation - Par une crue (débordement de cours d'eau)	26/06/1990	27/06/1990	07/12/1990	19/12/1990
		Inondation - Par ruissellement et coulée de boue	09/06/1992	12/06/1992	04/02/1993	27/02/1993
		Inondation - Par une crue (débordement de cours d'eau)	09/06/1992	12/06/1992	04/02/1993	27/02/1993
		Mouvement de terrain	25/12/1999	29/12/1999	29/12/1999	30/12/1999
		Inondation - Par ruissellement et coulée de boue	25/12/1999	29/12/1999	29/12/1999	30/12/1999
		Inondation - Par une crue (débordement de cours d'eau)	25/12/1999	29/12/1999	29/12/1999	30/12/1999
		Inondation - Par ruissellement et coulée de boue	01/12/2003	05/12/2003	12/12/2003	13/12/2003
		Inondation - Par une crue (débordement de cours d'eau)	01/12/2003	05/12/2003	12/12/2003	13/12/2003

63_DDT_Direction Départementale des Territoires du
Puy-de-Dôme

63-2019-08-26-056

Arrêté n° 2019-192 - Lisseuil

Arrêté relatif à l'état des risques naturels, miniers ou technologiques majeurs, sismicité, potentiel radon et sols pollués, de biens immobiliers.

DIRECTION DÉPARTEMENTALE DES TERRITOIRES
SERVICE PROSPECTIVE AMÉNAGEMENT RISQUES

ARRÊTÉ N° 2019-192
relatif à l'état des risques naturels,
miniers ou technologiques majeurs,
sismicité, potentiel radon et sols pollués,
de biens immobiliers situés
sur la commune de : LISSEUIL

La Préfète du Puy-de-Dôme
Chevalier de l'Ordre National du Mérite

VU le Code Général des Collectivités Territoriales ;

VU le Code de l'Environnement, notamment les articles L 125-5 et R 125-23 à R 125-27 ;

VU le décret n° 2010-1254 du 22 octobre 2010 relatif à la prévention des risques ;

VU le décret n° 2010-1255 du 22 octobre 2010 portant délimitation des zones de sismicité du territoire français ;

VU l'arrêté du 27 juin 2018 portant délimitation des zones à potentiel radon du territoire français ;

VU le code la construction et de l'habitation, notamment ses articles L.271-4 et L.271-5 ;

VU l'arrêté DDT/SPAR/BPR/2018-001, relatif à l'état des risques naturels, miniers et technologiques majeurs de biens immobiliers ;

VU l'arrêté DDPP/SSC/2013-245 du 1er juillet 2013 et les arrêtés modificatifs relatifs à l'état des risques naturels, miniers et technologiques majeurs de biens immobiliers situés sur la commune de : LISSEUIL ;

VU l'arrêté du 5 août 2014 nommant M. Armand SANSEAU, Directeur départemental des territoires pour le département du Puy-de-Dôme,

VU l'arrêté du 14 décembre 2018 portant délégation de signature à Monsieur Armand SANSEAU,

VU l'arrêté n° 2019-012 du 14 décembre 2018 portant subdélégation de signature à Madame Manuelle DUPUY,

SUR proposition de Monsieur le Directeur Départemental des Territoires,

ARRÊTE

ARTICLE 1^{er} : Les éléments nécessaires à l'élaboration de l'état des risques et pollutions pour l'information des acquéreurs et locataires de biens immobiliers situés dans la commune de : LISSEUIL, sont consignés, pour cette commune, dans le dossier communal d'informations annexé au présent arrêté.

ARTICLE 2 : Ce dossier comprend :

- la fiche communale d'information sur les risques et les pollutions qui indiquent les documents réglementaires prescrits ou approuvés sur la commune, le niveau de sismicité réglementaire et le niveau de la zone à potentiel radons de la commune,
- la liste des arrêtés de reconnaissance de l'état de catastrophes naturelles.

ARTICLE 3 : Le présent arrêté et le dossier communal d'informations sont librement consultables à la Mairie, en Préfecture ou à la Sous-Préfecture concernée et accessibles sur le site internet de la Préfecture : www.puy-de-dome.gouv.fr. Ils sont adressés à la chambre départementale des notaires.

ARTICLE 4 : Le présent arrêté sera affiché en Mairie et publié au recueil des actes administratifs de l'État dans le département.

ARTICLE 5 : L'arrêté DDPP/SSC/2013-245 du 1er juillet 2013 relatif à l'état des risques et des pollutions de biens immobiliers situés sur la commune de : LISSEUIL, les arrêtés modificatifs et leurs annexes sont abrogés.

ARTICLE 6 : Mesdames et Messieurs la Secrétaire générale de la Préfecture du Puy-de-Dôme, le Directeur de cabinet de la Préfète du Puy-de-Dôme, les Sous-Préfets d'arrondissement, et le Maire de la commune sont chargés, chacun en ce qui les concerne, de l'application du présent arrêté.

Fait à Clermont-Ferrand, le 26 AOUT 2019
Pour la Préfète,

la Directrice départementale adjointe,


Manuelle DUPUY



N° INSEE : 63197
Arrondissement :
RIOM

**Dossier Communal d'Information
à destination des acquéreurs et des locataires de biens immobiliers
sur les risques et les pollutions**

Commune de : LISSEUIL

Contenu du dossier :

Arrêtés préfectoraux d'Information Acquéreurs Locataires (IAL)

Fiche communale d'informations sur les risques et les pollutions et ses pièces jointes :

Liste des arrêtés de reconnaissance de l'état de catastrophe naturelle ou technologique concernant la commune

Sismicité : niveau de sismicité réglementaire attaché à la commune

Radon : situation de la commune au regard d'un zonage réglementaire à potentiel radon

Préfète du Puy-de-Dôme

	Commune de : LISSEUIL	N°INSEE : 63197
--	-----------------------	--------------------

Fiche communale d'information sur les risques et les pollutions
(aléas naturels, miniers ou technologiques, sismicité, potentiel radon et sols pollués)

Annexe à l'arrêté préfectoral		
N° DDPP/SSC/2013-245	Du 1er juillet 2013	mis à jour le
Situation de la commune au regard d'un ou plusieurs plans de prévention des risques naturels (PPRN)		
La commune est concernée par le périmètre d'un ou plusieurs PPRN	Oui/Non : Non	
Si la commune est concernée, les documents sont disponibles sur le site : http://www.puy-de-dome.gouv.fr		

Situation de la commune au regard d'un plan de prévention des risques miniers (PPRm)	
La commune est concernée par le périmètre d'un PPRm	Oui/Non : Non
Si la commune est concernée, les documents sont disponibles sur le site : http://www.puy-de-dome.gouv.fr	

Situation de la commune au regard d'un plan de prévention des risques technologiques (PPRt)	
La commune est concernée par le périmètre d'un PPRt	Oui/Non : Non
Si la commune est concernée, les documents sont disponibles sur le site : http://www.puy-de-dome.gouv.fr	

Situation de la commune au regard du zonage sismique réglementaire défini par le décret n° 2010- 1255 du 22 octobre 2010 portant délimitation des zones de sismicité du territoire français.	
La commune se situe en zone de sismicité classée	Zone Modérée

Situation de la commune au regard d'un zonage réglementaire à potentiel radon défini par l'arrêté du 27 juin 2018 portant délimitation des zones à potentiel radon du territoire français.

La commune est classée à potentiel radon de niveau 3

Information relative à la pollution des sols

Consulter obligatoirement les deux sites suivants :

- Géorisques : georisques@developpement-durable.gouv.fr
- Services de l'État dans le Puy-de-Dôme : <http://www.puy-de-dome.gouv.fr>

Arrêté portant ou ayant porté reconnaissance de l'état de catastrophe naturelle ou technologique

Informations disponibles sur le site internet des services de l'État dans le Puy-de-Dôme : <http://www.puy-de-dome.gouv.fr> dans la rubrique "information acquéreur locataire" (IAL)

ou en annexe de ce document.

Documents de référence permettant la définition des travaux prescrits et les cartographies relatives au zonage réglementaire permettant la localisation des immeubles au regard des risques encourus en application du Code de l'environnement : articles R.125-23, 24, 26 et R.563-4.

Informations disponibles sur le site internet des services de l'État dans le Puy-de-Dôme : <http://www.puy-de-dome.gouv.fr/> dans la rubrique "les plans de prévention des risques" (PPR).

ou sur le site cartographique:

<http://carto.geo-ide.application.developpement-durable.gouv.fr/822/IAL63.map>

Pour information : d'autres risques non réglementaires peuvent concerner le bien immobilier.

Les informations sont disponibles sur le site :

<http://carto.geo-ide.application.developpement-durable.gouv.fr/822/IAL63.map>

ANNEXE 1

à l'Arrêté DDT/SPAR/BPR 2017-039 en date du 18 décembre 2017

modifiant l'arrêté DDPP/SSC/2013-36 du 1er juillet 2013
relatif à l'information des acquéreurs et des locataires de biens immobiliers
sur les risques naturels, miniers et technologiques majeurs

INSEE	Commune	Risque	Date début	Date fin	Date arrêté	Date JO
63197	Lisseuil	Phénomène lié à l'atmosphère - Tempête et grains (vent) - Tempête (vent)	06/11/1982	11/11/1982	18/11/1982	19/11/1982
		Mouvement de terrain	25/12/1999	29/12/1999	29/12/1999	30/12/1999
		Inondation - Par ruissellement et coulée de boue	25/12/1999	29/12/1999	29/12/1999	30/12/1999
		Inondation - Par une crue (débordement de cours d'eau)	25/12/1999	29/12/1999	29/12/1999	30/12/1999

63_DDT_Direction Départementale des Territoires du
Puy-de-Dôme

63-2019-08-26-057

Arrêté n° 2019-193 - Loubeyrat

Arrêté relatif à l'état des risques naturels, miniers ou technologiques majeurs, sismicité, potentiel radon et sols pollués, de biens immobiliers.

PRÉFÈTE DU PUY-DE-DÔME

**DIRECTION DÉPARTEMENTALE DES TERRITOIRES
SERVICE PROSPECTIVE AMÉNAGEMENT RISQUES**

**ARRÊTÉ N° 2019-193
relatif à l'état des risques naturels,
miniers ou technologiques majeurs,
sismicité, potentiel radon et sols pollués,
de biens immobiliers situés
sur la commune de : LOUBEYRAT**

La Préfète du Puy-de-Dôme
Chevalier de l'Ordre National du Mérite

VU le Code Général des Collectivités Territoriales ;

VU le Code de l'Environnement, notamment les articles L 125-5 et R 125-23 à R 125-27 ;

VU le décret n° 2010-1254 du 22 octobre 2010 relatif à la prévention des risques ;

VU le décret n° 2010-1255 du 22 octobre 2010 portant délimitation des zones de sismicité du territoire français ;

VU l'arrêté du 27 juin 2018 portant délimitation des zones à potentiel radon du territoire français ;

VU le code la construction et de l'habitation, notamment ses articles L.271-4 et L.271-5 ;

VU l'arrêté DDT/SPAR/BPR/2018-001, relatif à l'état des risques naturels, miniers et technologiques majeurs de biens immobiliers ;

VU l'arrêté DDPP/SSC/2013-246 du 1er juillet 2013 et les arrêtés modificatifs relatifs à l'état des risques naturels, miniers et technologiques majeurs de biens immobiliers situés sur la commune de : LOUBEYRAT ;

VU l'arrêté du 5 août 2014 nommant M. Armand SANSEAU, Directeur départemental des territoires pour le département du Puy-de-Dôme,

VU l'arrêté du 14 décembre 2018 portant délégation de signature à Monsieur Armand SANSEAU,

VU l'arrêté n° 2019-012 du 14 décembre 2018 portant subdélégation de signature à Madame Manuelle DUPUY,

SUR proposition de Monsieur le Directeur Départemental des Territoires,

ARRÊTE

ARTICLE 1^{er} : Les éléments nécessaires à l'élaboration de l'état des risques et pollutions pour l'information des acquéreurs et locataires de biens immobiliers situés dans la commune de : LOUBEYRAT, sont consignés, pour cette commune, dans le dossier communal d'informations annexé au présent arrêté.

ARTICLE 2 : Ce dossier comprend :

- la fiche communale d'information sur les risques et les pollutions qui indiquent les documents réglementaires prescrits ou approuvés sur la commune, le niveau de sismicité réglementaire et le niveau de la zone à potentiel radons de la commune,
- la liste des arrêtés de reconnaissance de l'état de catastrophes naturelles.

ARTICLE 3 : Le présent arrêté et le dossier communal d'informations sont librement consultables à la Mairie, en Préfecture ou à la Sous-Préfecture concernée et accessibles sur le site internet de la Préfecture : www.puy-de-dome.gouv.fr. Ils sont adressés à la chambre départementale des notaires.

ARTICLE 4 : Le présent arrêté sera affiché en Mairie et publié au recueil des actes administratifs de l'État dans le département.

ARTICLE 5 : L'arrêté DDPP/SSC/2013-246 du 1er juillet 2013 relatif à l'état des risques et des pollutions de biens immobiliers situés sur la commune de : LOUBEYRAT, les arrêtés modificatifs et leurs annexes sont abrogés.

ARTICLE 6 : Mesdames et Messieurs la Secrétaire générale de la Préfecture du Puy-de-Dôme, le Directeur de cabinet de la Préfète du Puy-de-Dôme, les Sous-Préfets d'arrondissement, et le Maire de la commune sont chargés, chacun en ce qui les concerne, de l'application du présent arrêté.

Fait à Clermont-Ferrand, le 26 AOUT 2019
Pour la Préfète,

la Directrice départementale adjointe,


Manuelle DUPUY



N° INSEE : 63198
Arrondissement :
RIOM

**Dossier Communal d'Information
à destination des acquéreurs et des locataires de biens immobiliers
sur les risques et les pollutions**

Commune de : LOUBEYRAT

Contenu du dossier :

Arrêtés préfectoraux d'Information Acquéreurs Locataires (IAL)

Fiche communale d'informations sur les risques et les pollutions et ses pièces jointes :

Liste des arrêtés de reconnaissance de l'état de catastrophe naturelle ou technologique concernant la commune

Sismicité : niveau de sismicité réglementaire attaché à la commune

Radon : situation de la commune au regard d'un zonage réglementaire à potentiel radon



Préfète du Puy-de-Dôme

	Commune de : LOUBEYRAT	N°INSEE : 63198
--	------------------------	--------------------

Fiche communale d'information sur les risques et les pollutions
(aléas naturels, miniers ou technologiques, sismicité, potentiel radon et sols pollués)

Annexe à l'arrêté préfectoral		
N° DDPP/SSC/2013-246	Du 1er juillet 2013	mis à jour le
Situation de la commune au regard d'un ou plusieurs plans de prévention des risques naturels (PPRN)		
La commune est concernée par le périmètre d'un ou plusieurs PPRN	Oui/Non : Non	
Si la commune est concernée, les documents sont disponibles sur le site : http://www.puy-de-dome.gouv.fr		

Situation de la commune au regard d'un plan de prévention des risques miniers (PPRm)	
La commune est concernée par le périmètre d'un PPRm	Oui/Non : Non
Si la commune est concernée, les documents sont disponibles sur le site : http://www.puy-de-dome.gouv.fr	

Situation de la commune au regard d'un plan de prévention des risques technologiques (PPRt)	
La commune est concernée par le périmètre d'un PPRt	Oui/Non : Non
Si la commune est concernée, les documents sont disponibles sur le site : http://www.puy-de-dome.gouv.fr	

Situation de la commune au regard du zonage sismique réglementaire défini par le décret n° 2010- 1255 du 22 octobre 2010 portant délimitation des zones de sismicité du territoire français.	
La commune se situe en zone de sismicité classée	Zone Modérée

Situation de la commune au regard d'un zonage réglementaire à potentiel radon défini par l'arrêté du 27 juin 2018 portant délimitation des zones à potentiel radon du territoire français.

La commune est classée à potentiel radon de niveau 3

Information relative à la pollution des sols

Consulter obligatoirement les deux sites suivants :

- Géorisques : georisques@developpement-durable.gouv.fr
- Services de l'État dans le Puy-de-Dôme : <http://www.puy-de-dome.gouv.fr>

Arrêté portant ou ayant porté reconnaissance de l'état de catastrophe naturelle ou technologique

Informations disponibles sur le site internet des services de l'État dans le Puy-de-Dôme: <http://www.puy-de-dome.gouv.fr> dans la rubrique "information acquéreur locataire" (IAL)

ou en annexe de ce document.

Documents de référence permettant la définition des travaux prescrits et les cartographies relatives au zonage réglementaire permettant la localisation des immeubles au regard des risques encourus en application du Code de l'environnement : articles R.125-23, 24, 26 et R.563-4.

Informations disponibles sur le site internet des services de l'État dans le Puy-de-Dôme: <http://www.puy-de-dome.gouv.fr/> dans la rubrique "les plans de prévention des risques" (PPR).

ou sur le site cartographique:

<http://carto.geo-ide.application.developpement-durable.gouv.fr/822/IAL63.map>

Pour information : d'autres risques non réglementaires peuvent concerner le bien immobilier.

Les informations sont disponibles sur le site :

<http://carto.geo-ide.application.developpement-durable.gouv.fr/822/IAL63.map>

ANNEXE 1

à l'Arrêté DDT/SPAR/BPR 2017-039 en date du 18 décembre 2017

modifiant l'arrêté DDPP/SSC/2013-36 du 1er juillet 2013
relatif à l'information des acquéreurs et des locataires de biens immobiliers
sur les risques naturels, miniers et technologiques majeurs

INSEE	Commune	Risque	Date début	Date fin	Date arrêté	Date JO
63198	Loubeyrat	Phénomène lié à l'atmosphère - Tempête et grains (vent) - Tempête (vent)	06/11/1982	11/11/1982	18/11/1982	19/11/1982
		Mouvement de terrain	25/12/1999	29/12/1999	29/12/1999	30/12/1999
		Inondation - Par ruissellement et coulée de boue	25/12/1999	29/12/1999	29/12/1999	30/12/1999
		Inondation - Par une crue (débordement de cours d'eau)	25/12/1999	29/12/1999	29/12/1999	30/12/1999

63_DDT_Direction Départementale des Territoires du
Puy-de-Dôme

63-2019-08-26-058

Arrêté n° 2019-194 - Ludesse

Arrêté relatif à l'état des risques naturels, miniers ou technologiques majeurs, sismicité, potentiel radon et sols pollués, de biens immobiliers.

PRÉFÈTE DU PUY-DE-DÔME

**DIRECTION DÉPARTEMENTALE DES TERRITOIRES
SERVICE PROSPECTIVE AMÉNAGEMENT RISQUES**

**ARRÊTÉ N° 2019-194
relatif à l'état des risques naturels,
miniers ou technologiques majeurs,
sismicité, potentiel radon et sols pollués,
de biens immobiliers situés
sur la commune de : LUDESSE**

La Préfète du Puy-de-Dôme
Chevalier de l'Ordre National du Mérite

VU le Code Général des Collectivités Territoriales ;

VU le Code de l'Environnement, notamment les articles L 125-5 et R 125-23 à R 125-27 ;

VU le décret n° 2010-1254 du 22 octobre 2010 relatif à la prévention des risques ;

VU le décret n° 2010-1255 du 22 octobre 2010 portant délimitation des zones de sismicité du territoire français ;

VU l'arrêté du 27 juin 2018 portant délimitation des zones à potentiel radon du territoire français ;

VU le code la construction et de l'habitation, notamment ses articles L.271-4 et L.271-5 ;

VU l'arrêté DDT/SPAR/BPR/2018-001, relatif à l'état des risques naturels, miniers et technologiques majeurs de biens immobiliers ;

VU l'arrêté DDPP/SSC/2013-247 du 1er juillet 2013 et les arrêtés modificatifs relatifs à l'état des risques naturels, miniers et technologiques majeurs de biens immobiliers situés sur la commune de : LUDESSE ;

VU l'arrêté du 5 août 2014 nommant M. Armand SANSÉAU, Directeur départemental des territoires pour le département du Puy-de-Dôme,

VU l'arrêté du 14 décembre 2018 portant délégation de signature à Monsieur Armand SANSÉAU,

VU l'arrêté n° 2019-012 du 14 décembre 2018 portant subdélégation de signature à Madame Manuelle DUPUY,

SUR proposition de Monsieur le Directeur Départemental des Territoires,

ARRÊTE

ARTICLE 1^{er} : Les éléments nécessaires à l'élaboration de l'état des risques et pollutions pour l'information des acquéreurs et locataires de biens immobiliers situés dans la commune de : LUDESSE, sont consignés, pour cette commune, dans le dossier communal d'informations annexé au présent arrêté.

ARTICLE 2 : Ce dossier comprend :

- la fiche communale d'information sur les risques et les pollutions qui indiquent les documents réglementaires prescrits ou approuvés sur la commune, le niveau de sismicité réglementaire et le niveau de la zone à potentiel radons de la commune,
- la liste des arrêtés de reconnaissance de l'état de catastrophes naturelles.

ARTICLE 3 : Le présent arrêté et le dossier communal d'informations sont librement consultables à la Mairie, en Préfecture ou à la Sous-Préfecture concernée et accessibles sur le site internet de la Préfecture : www.puy-de-dome.gouv.fr. Ils sont adressés à la chambre départementale des notaires.

ARTICLE 4 : Le présent arrêté sera affiché en Mairie et publié au recueil des actes administratifs de l'État dans le département.

ARTICLE 5 : L'arrêté DDPP/SSC/2013-247 du 1er juillet 2013 relatif à l'état des risques et des pollutions de biens immobiliers situés sur la commune de : LUDESSE, les arrêtés modificatifs et leurs annexes sont abrogés.

ARTICLE 6 : Mesdames et Messieurs la Secrétaire générale de la Préfecture du Puy-de-Dôme, le Directeur de cabinet de la Préfète du Puy-de-Dôme, les Sous-Préfets d'arrondissement, et le Maire de la commune sont chargés, chacun en ce qui les concerne, de l'application du présent arrêté.

Fait à Clermont-Ferrand, le 26 AOUT 2019
Pour la Préfète,

la Directrice départementale adjointe,


Manuelle DUPUY



N° INSEE : 63199
Arrondissement :
ISSOIRE

**Dossier Communal d'Information
à destination des acquéreurs et des locataires de biens immobiliers
sur les risques et les pollutions**

Commune de : LUDESSE

Contenu du dossier :

Arrêtés préfectoraux d'Information Acquéreurs Locataires (IAL)

Fiche communale d'informations sur les risques et les pollutions et ses pièces jointes :

Liste des arrêtés de reconnaissance de l'état de catastrophe naturelle ou technologique concernant la commune

Sismicité : niveau de sismicité réglementaire attaché à la commune

Radon : situation de la commune au regard d'un zonage réglementaire à potentiel radon

Préfète du Puy-de-Dôme

	Commune de : LUDESSE	N°INSEE : 63199
--	----------------------	--------------------

Fiche communale d'information sur les risques et les pollutions
(aléas naturels, miniers ou technologiques, sismicité, potentiel radon et sols pollués)

Annexe à l'arrêté préfectoral		
N° DDPP/SSC/2013-247	Du 1er juillet 2013	mis à jour le
Situation de la commune au regard d'un ou plusieurs plans de prévention des risques naturels (PPRN)		
La commune est concernée par le périmètre d'un ou plusieurs PPRN	Oui/Non : Non	
Si la commune est concernée, les documents sont disponibles sur le site : http://www.puy-de-dome.gouv.fr		

Situation de la commune au regard d'un plan de prévention des risques miniers (PPRm)	
La commune est concernée par le périmètre d'un PPRm	Oui/Non : Non
Si la commune est concernée, les documents sont disponibles sur le site : http://www.puy-de-dome.gouv.fr	

Situation de la commune au regard d'un plan de prévention des risques technologiques (PPRt)	
La commune est concernée par le périmètre d'un PPRt	Oui/Non : Non
Si la commune est concernée, les documents sont disponibles sur le site : http://www.puy-de-dome.gouv.fr	

Situation de la commune au regard du zonage sismique réglementaire défini par le décret n° 2010- 1255 du 22 octobre 2010 portant délimitation des zones de sismicité du territoire français.	
La commune se situe en zone de sismicité classée	Zone Modérée

Situation de la commune au regard d'un zonage réglementaire à potentiel radon défini par l'arrêté du 27 juin 2018 portant délimitation des zones à potentiel radon du territoire français.

La commune est classée à potentiel radon de niveau 3

Information relative à la pollution des sols

Consulter obligatoirement les deux sites suivants :

- Géorisques : georisques@developpement-durable.gouv.fr
- Services de l'État dans le Puy-de-Dôme : <http://www.puy-de-dome.gouv.fr>

Arrêté portant ou ayant porté reconnaissance de l'état de catastrophe naturelle ou technologique

Informations disponibles sur le site internet des services de l'État dans le Puy-de-Dôme : <http://www.puy-de-dome.gouv.fr> dans la rubrique "information acquéreur locataire" (IAL)

ou en annexe de ce document.

Documents de référence permettant la définition des travaux prescrits et les cartographies relatives au zonage réglementaire permettant la localisation des immeubles au regard des risques encourus en application du Code de l'environnement : articles R.125-23, 24, 26 et R.563-4.

Informations disponibles sur le site internet des services de l'État dans le Puy-de-Dôme : <http://www.puy-de-dome.gouv.fr/> dans la rubrique "les plans de prévention des risques" (PPR).

ou sur le site cartographique:

<http://carto.geo-ide.application.developpement-durable.gouv.fr/822/IAL63.map>

Pour information : d'autres risques non réglementaires peuvent concerner le bien immobilier.

Les informations sont disponibles sur le site :

<http://carto.geo-ide.application.developpement-durable.gouv.fr/822/IAL63.map>

ANNEXE 1

à l'Arrêté DDT/SPAR/BPR 2017-039 en date du 18 décembre 2017

modifiant l'arrêté DDPP/SSC/2013-36 du 1er juillet 2013
relatif à l'information des acquéreurs et des locataires de biens immobiliers
sur les risques naturels, miniers et technologiques majeurs

INSEE	Commune	Risque	Date début	Date fin	Date arrêté	Date JO
63199	Ludesse	Phénomène lié à l'atmosphère - Tempête et grains (vent) - Tempête (vent)	06/11/1982	11/11/1982	18/11/1982	19/11/1982
		Inondation - Par ruissellement et coulée de boue	04/06/1992	06/06/1992	04/02/1993	27/02/1993
		Inondation - Par une crue (débordement de cours d'eau)	04/06/1992	06/06/1992	04/02/1993	27/02/1993
		Inondation - Par ruissellement et coulée de boue	09/06/1992	12/06/1992	04/02/1993	27/02/1993
		Inondation - Par une crue (débordement de cours d'eau)	09/06/1992	12/06/1992	04/02/1993	27/02/1993
		Inondation - Par ruissellement et coulée de boue	04/11/1994	06/11/1994	21/11/1994	25/11/1994
		Inondation - Par une crue (débordement de cours d'eau)	04/11/1994	06/11/1994	21/11/1994	25/11/1994
		Mouvement de terrain	25/12/1999	29/12/1999	29/12/1999	30/12/1999
		Inondation - Par ruissellement et coulée de boue	25/12/1999	29/12/1999	29/12/1999	30/12/1999
		Inondation - Par une crue (débordement de cours d'eau)	25/12/1999	29/12/1999	29/12/1999	30/12/1999

63_Pref_Préfecture du Puy-de-Dôme

63-2019-10-09-010

AP 19-01835 du 09/10/2019 constatant le nombre total de sièges que comptera l'organe délibérant de la communauté de communes "Mond'Arverne Communauté" ainsi que celui attribué à chaque commune lors du prochain renouvellement général des conseils municipaux.



Liberté • Égalité • Fraternité
RÉPUBLIQUE FRANÇAISE

PRÉFÈTE DU PUY-DE-DÔME

PRÉFECTURE DU PUY-DE-DÔME
ARRÊTÉ N°

19 - 01835

DIRECTION DES COLLECTIVITÉS TERRITORIALES ET
DE L'ENVIRONNEMENT

BUREAU DU CONTRÔLE DE LÉGALITÉ

INTERCOMMUNALITÉ

DD-EB

ARRÊTÉ n°

**constatant le nombre total de sièges que comptera
l'organe délibérant de la communauté de communes
« Mond'Arverne Communauté »
ainsi que celui attribué à chaque commune membre,
lors du prochain renouvellement général
des conseils municipaux**

La Préfète du Puy-de-Dôme
Chevalier de l'Ordre National du Mérite

VU le code général des collectivités territoriales et notamment son article L5211-6-1 ;

VU le décret du 21 novembre 2018 portant nomination de Madame Anne-Gaëlle BAUDOUIN-CLERC, en qualité de préfète du Puy-de-Dôme ;

VU l'arrêté préfectoral du 1^{er} décembre 2016 modifié, portant création de la communauté de communes « Mond'Arverne Communauté » ;

CONSIDÉRANT qu'aucune commune membre de la communauté de communes « Mond'Arverne Communauté » n'a délibéré en faveur d'un accord local de répartition des sièges au sein du conseil communautaire lors du prochain renouvellement général des conseils municipaux, et qu'il y a lieu d'appliquer le calcul de répartition de droit commun ;

ARRÊTE

ARTICLE 1er : Le nombre total de sièges que comptera l'organe délibérant de la communauté de communes « Mond'Arverne Communauté » ainsi que celui attribué à chaque commune membre, lors du prochain renouvellement général des conseils municipaux, sont déterminés selon les dispositions figurant dans le tableau ci-dessous :

18, boulevard Desaix – 63033 CLERMONT-FERRAND cedex 01 – Tél : 04.73.98.63.63 – Télécopieur : 04.73.98.61.00
Internet : <http://www.puy-de-dome.gouv.fr>


Nom de la commune	Population municipale	Nombre de délégués
Vic-le-Comte	5 075	7
Les Martres-de-Veyre	3 955	5
Veyre-Monton	3 489	5
La Roche-Blanche	3 341	5
Orcet	2 637	4
Mirefleurs	2 442	3
Aydat	2 337	3
Saint-Amant-Tallende	1 757	2
Chanonat	1 671	2
Tallende	1 539	2
Le Crest	1 270	1
Saint-Georges-sur-Allier	1 244	1
Saint-Saturnin	1 167	1
Saint-Sandoux	948	1
Saint-Maurice	831	1
Corent	727	1
La Sauvetat	715	1
Authezat	673	1
Yronde-et-Buron	653	1
La Roche-Noire	608	1
Laps	596	1
Sallèdes	589	1
Manglieu	462	1
Pignols	334	1
Olloux	316	1
Saulzet-le-Froid	267	1
Cournols	239	1
Busséol	219	1
TOTAL	40 101	56

ARTICLE 2 : Les communes auxquelles un seul délégué est attribué disposeront d'un délégué suppléant conformément aux dispositions du 4^e alinéa de l'article L5211-6 du code général des collectivités territoriales.

ARTICLE 3 : La Secrétaire générale de la préfecture du Puy-de-Dôme, le président de la communauté de communes « Mond'Arverne Communauté » ainsi que les maires des communes la composant sont chargés, chacun en ce qui le concerne, de l'exécution du présent arrêté qui sera publié au recueil des actes administratifs de la préfecture du Puy-de-Dôme.

Fait à Clermont-Ferrand, le 09 OCT. 2019

La Préfète,



Anne-Gaëlle BAUDOUIN-CLERC

DELAIS ET VOIES DE RECOURS (art. R 421-1 à R 421-7 du code de Justice administrative) : Le bénéficiaire d'une décision qui désire la contester peut saisir le Tribunal administratif compétent d'un recours contentieux dans les deux mois à partir de la notification de la décision considérée. Le Tribunal administratif compétent peut aussi être saisi à partir de l'application Télérecours citoyens accessible à partir du site www.telerecours.fr. Le bénéficiaire d'une décision peut également saisir d'un recours gracieux l'auteur de la décision ou d'un recours hiérarchique le Ministre de l'Intérieur. Cette démarche prolonge le délai de recours contentieux qui doit être introduit dans les deux mois suivant la réponse (l'absence de réponse au terme de deux mois vaut rejet implicite).

63_Pref_Préfecture du Puy-de-Dôme

63-2019-10-09-015

AP 19-01838 du 09/10/2019 constatant le nombre total de sièges que comptera l'organe délibérant de la communauté de communes du "Pays de Saint-Eloy" ainsi que celui attribué à chaque commune lors du prochain renouvellement général des conseils municipaux.



PRÉFÈTE DU PUY-DE-DÔME

PRÉFECTURE DU PUY-DE-DÔME
ARRÊTÉ N°

19 - 01838

ARRÊTÉ n°

DIRECTION DES COLLECTIVITÉS TERRITORIALES ET
DE L'ENVIRONNEMENT

BUREAU DU CONTRÔLE DE LÉGALITÉ

INTERCOMMUNALITÉ

DU

**constatant le nombre total de sièges que comptera
l'organe délibérant de la communauté de communes
du « Pays de Saint-Eloy »
ainsi que celui attribué à chaque commune membre,
lors du prochain renouvellement général
des conseils municipaux**

La Préfète du Puy-de-Dôme
Chevalier de l'Ordre National du Mérite

VU le code général des collectivités territoriales et notamment son article L5211-6-1 ;

VU le décret du 21 novembre 2018 portant nomination de Madame Anne-Gaëlle BAUDOUIN-CLERC, en qualité de préfète du Puy-de-Dôme ;

VU l'arrêté préfectoral du 19 décembre 2016 modifié portant création de la communauté de communes du « Pays de Saint-Eloy » ;

CONSIDÉRANT qu'aucune commune membre de la communauté de communes du « Pays de Saint-Eloy » n'a délibéré en faveur d'un accord local de répartition des sièges au sein du conseil communautaire lors du prochain renouvellement général des conseils municipaux, et qu'il y a lieu d'appliquer le calcul de répartition de droit commun ;

ARRÊTE

ARTICLE 1er : Le nombre total de sièges que comptera l'organe délibérant de la communauté de communes du « Pays de Saint-Eloy » ainsi que celui attribué à chaque commune membre, lors du prochain renouvellement général des conseils municipaux, sont déterminés selon les dispositions figurant dans le tableau ci-dessous :

Nom de la commune	Population municipale au 01/01/2019	Nombre de délégués
Saint-Éloy-les-Mines	3 715	11
Saint-Gervais-d'Auvergne	1 323	4
Pionsat	1 100	3
Montaigut	987	3
Youx	918	2
Saint-Priest-des-Champs	718	2
Lapeyrouse	565	1
Menat	554	1
Servant	535	1
Charensat	508	1
Saint-Maurice-près-Pionsat	369	1
Gouttières	352	1
Moureuille	346	1
Biollet	334	1
Teilhêt	297	1
Neuf-Église	294	1
Espinasse	293	1
Virlet	271	1
La Crouzille	268	1
Buxières-sous-Montaigut	238	1
Ars-les-Favets	225	1
Le Quartier	213	1
Durmignat	199	1
Saint-Maigner	192	1
La Cellette	170	1
Sauret-Besserve	168	1
Saint-Hilaire	162	1
Ayat-sur-Sioule	147	1
Sainte-Christine	131	1
Saint-Julien-la-Geneste	122	1
Roche-d'Agoux	103	1
Bussièrès	93	1
Château-sur-Cher	77	1
Vergheas	63	1
TOTAL	16050	53


ARTICLE 2 : Les communes auxquelles un seul délégué est attribué disposeront d'un délégué suppléant conformément aux dispositions du 4^e alinéa de l'article L5211-6 du code général des collectivités territoriales.

ARTICLE 3 : La Secrétaire générale de la préfecture du Puy-de-Dôme, le président de la communauté de communes du « Pays de Saint-Eloy » ainsi que les maires des communes la composant sont chargés, chacun en ce qui le concerne, de l'exécution du présent arrêté qui sera publié au recueil des actes administratifs de la préfecture du Puy-de-Dôme.

Fait à Clermont-Ferrand, le

09 OCT. 2019

La Préfète,



Anne-Gaëlle BAUDOUIN-CLERC

DELAIS ET VOIES DE RECOURS (art. R 421-1 à R 421-7 du code de Justice administrative) : Le bénéficiaire d'une décision qui désire la contester peut saisir le Tribunal administratif compétent d'un recours contentieux dans les deux mois à partir de la notification de la décision considérée. Le Tribunal administratif compétent peut aussi être saisi à partir de l'application Télérecours citoyens accessible à partir du site www.telerecours.fr. Le bénéficiaire d'une décision peut également saisir d'un recours gracieux l'auteur de la décision ou d'un recours hiérarchique le Ministre de l'Intérieur. Cette démarche prolonge le délai de recours contentieux qui doit être introduit dans les deux mois suivant la réponse (l'absence de réponse au terme de deux mois vaut rejet implicite).

63_Pref_Préfecture du Puy-de-Dôme

63-2019-10-09-011

AP 19-01839 du 09/10/2019 constatant le nombre total de sièges que comptera l'organe délibérant de la communauté de communes "Thiers Dore et Montagne" ainsi que celui attribué à chaque commune lors du prochain renouvellement général des conseils municipaux.



PRÉFÈTE DU PUY-DE-DÔME

PRÉFECTURE DU PUY-DE-DÔME
ARRÊTÉ N°

19 - 01839

DIRECTION DES COLLECTIVITÉS TERRITORIALES ET
DE L'ENVIRONNEMENT

BUREAU DU CONTRÔLE DE LÉGALITÉ

INTERCOMMUNALITÉ

DB-EB

ARRÊTÉ n°

**constatant le nombre total de sièges que comptera
l'organe délibérant de la communauté de communes
« Thiers Dore et Montagne »
ainsi que celui attribué à chaque commune membre,
lors du prochain renouvellement général
des conseils municipaux**

La Préfète du Puy-de-Dôme
Chevalier de l'Ordre National du Mérite

VU le code général des collectivités territoriales et notamment son article L5211-6-1 ;

VU le décret du 21 novembre 2018 portant nomination de Madame Anne-Gaëlle BAUDOIN-CLERC, en qualité de préfète du Puy-de-Dôme ;

VU l'arrêté préfectoral du 12 décembre 2016 modifié portant création de la communauté de communes « Thiers Dore et Montagne » ;

CONSIDÉRANT qu'aucune commune membre de la communauté de communes « Thiers Dore et Montagne » n'a délibéré en faveur d'un accord local de répartition des sièges au sein du conseil communautaire lors du prochain renouvellement général des conseils municipaux, et qu'il y a lieu d'appliquer le calcul de répartition de droit commun ;

ARRÊTE

ARTICLE 1er : Le nombre total de sièges que comptera l'organe délibérant de la communauté de communes « Thiers Dore et Montagne » ainsi que celui attribué à chaque commune membre, lors du prochain renouvellement général des conseils municipaux, sont déterminés selon les dispositions figurant dans le tableau ci-dessous :


Nom de la commune	Population municipale au 01/01/2019	Nombre de délégués
Thiers	11 700	17
Courpière	4 142	6
Puy-Guillaume	2 743	4
Celles-sur-Durolle	1 742	2
La Monnerie-le-Montel	1 740	2
Saint-Rémy-sur-Durolle	1 734	2
Paslières	1 525	2
Escoutoux	1 359	1
Chabreloche	1 227	1
Augerolles	894	1
Ris	781	1
Châteldon	775	1
Vollore-Ville	758	1
Dorat	710	1
Arconsat	613	1
Sermentizon	578	1
Palladuc	551	1
Sauviat	543	1
Viscomtat	537	1
Néronde-sur-Dore	505	1
Vollore-Montagne	307	1
Saint-Flour	282	1
Lachaux	280	1
Aubusson-d'Auvergne	256	1
Saint-Victor-Montvianeix	248	1
Noalhat	246	1
Charnat	212	1
Sainte-Agathe	190	1
Olmet	162	1
La Renaudie	120	1
TOTAL	37460	58

ARTICLE 2 : Les communes auxquelles un seul délégué est attribué disposeront d'un délégué suppléant conformément aux dispositions du 4^e alinéa de l'article L5211-6 du code général des collectivités territoriales.

ARTICLE 3 : La Secrétaire générale de la préfecture du Puy-de-Dôme, le président de la communauté de communes « Thiers Dore et Montagne » ainsi que les maires des communes la composant sont chargés, chacun en ce qui le concerne, de l'exécution du présent arrêté qui sera publié au recueil des actes administratifs de la préfecture du Puy-de-Dôme.

Fait à Clermont-Ferrand, le 09 OCT. 2019

La Préfète,



Anne-Gaëlle BAUDOUIN-CLERC

DELAIS ET VOIES DE RECOURS (art. R 421-1 à R 421-7 du code de Justice administrative) : Le bénéficiaire d'une décision qui désire la contester peut saisir le Tribunal administratif compétent d'un recours contentieux dans les deux mois à partir de la notification de la décision considérée. Le Tribunal administratif compétent peut aussi être saisi à partir de l'application Télérecours citoyens accessible à partir du site www.telerecours.fr. Le bénéficiaire d'une décision peut également saisir d'un recours gracieux l'auteur de la décision ou d'un recours hiérarchique le Ministre de l'Intérieur. Cette démarche prolonge le délai de recours contentieux qui doit être introduit dans les deux mois suivant la réponse (l'absence de réponse au terme de deux mois vaut rejet implicite).

63_Pref_Préfecture du Puy-de-Dôme

63-2019-10-09-009

AP 19-01842 du 09/10/2019 constatant le nombre total de sièges que comptera l'organe délibérant de la communauté de communes "Plaine Limagne" ainsi que celui attribué à chaque commune lors du prochain renouvellement général des conseils municipaux.

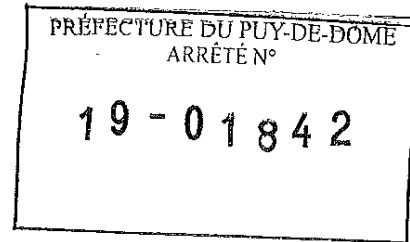
PRÉFÈTE DU PUY-DE-DÔME

DIRECTION DES COLLECTIVITÉS TERRITORIALES ET
DE L'ENVIRONNEMENT

BUREAU DU CONTRÔLE DE LÉGALITÉ

INTERCOMMUNALITÉ

BB-EB



ARRÊTÉ n°

**constatant le nombre total de sièges que comptera
l'organe délibérant de la communauté de communes
« Plaine Limagne »
ainsi que celui attribué à chaque commune membre,
lors du prochain renouvellement général
des conseils municipaux**

La Préfète du Puy-de-Dôme
Chevalier de l'Ordre National du Mérite

VU le code général des collectivités territoriales et notamment son article L5211-6-1 ;

VU le décret du 21 novembre 2018 portant nomination de Madame Anne-Gaëlle BAUDOUIN-CLERC, en qualité de préfète du Puy-de-Dôme ;

VU l'arrêté préfectoral du 13 décembre 2016 modifié, portant création de la communauté de communes « Plaine Limagne » ;

CONSIDÉRANT qu'aucune commune membre de la communauté de communes « Plaine Limagne » n'a délibéré en faveur d'un accord local de répartition des sièges au sein du conseil communautaire lors du prochain renouvellement général des conseils municipaux, et qu'il y a lieu d'appliquer le calcul de répartition de droit commun ;

ARRÊTE

ARTICLE 1er : Le nombre total de sièges que comptera l'organe délibérant de la communauté de communes « Plaine Limagne » ainsi que celui attribué à chaque commune membre, lors du prochain renouvellement général des conseils municipaux, sont déterminés selon les dispositions figurant dans le tableau ci-dessous :


Communes	Population municipale	Nombre de délégués
Maringues	3 118	6
Aigueperse	2 720	5
Randan	1 571	3
Effiat	1 113	2
Luzillat	1 110	2
Saint-Sylvestre-Pragoulin	1 077	2
Thuret	925	1
Artonne	890	1
Aubiat	882	1
Saint-Priest-Bramefant	868	1
Limons	739	1
Saint-Clément-de-Régnat	554	1
Mons	537	1
Villeneuve-les-Cerfs	537	1
Saint-André-le-Coq	524	1
Vensat	500	1
Chaptuzat	493	1
Saint-Genès-du-Retz	492	1
Montpensier	445	1
Bussiè-res-et-Pruns	438	1
Saint-Agoulin	334	1
Bas-et-Lezat	326	1
Sardon	313	1
Beaumont-lès-Randan	289	1
Saint-Denis-Combarnazat	224	1
TOTAL	21019	39

ARTICLE 2 : Les communes auxquelles un seul délégué est attribué disposeront d'un délégué suppléant conformément aux dispositions du 4^e alinéa de l'article L5211-6 du code général des collectivités territoriales.

ARTICLE 3 : La Secrétaire générale de la préfecture du Puy-de-Dôme, le président de la communauté de communes « Plaine Limagne » ainsi que les maires des communes la composant sont chargés, chacun en ce qui le concerne, de l'exécution du présent arrêté qui sera publié au recueil des actes administratifs de la préfecture du Puy-de-Dôme.

Fait à Clermont-Ferrand, le **09 OCT. 2019**

La Préfète,


Anne-Gaëlle BAUDOUIN-CLERC

DELAIS ET VOIES DE RECOURS (art. R 421-1 à R 421-7 du code de Justice administrative) : Le bénéficiaire d'une décision qui désire la contester peut saisir le Tribunal administratif compétent d'un recours contentieux dans les deux mois à partir de la notification de la décision considérée. Le Tribunal administratif compétent peut aussi être saisi à partir de l'application Télérecours citoyens accessible à partir du site www.telerecours.fr. Le bénéficiaire d'une décision peut également saisir d'un recours gracieux l'auteur de la décision ou d'un recours hiérarchique le Ministre de l'Intérieur. Cette démarche prolonge le délai de recours contentieux qui doit être introduit dans les deux mois suivant la réponse (l'absence de réponse au terme de deux mois vaut rejet implicite).

63_Pref_Préfecture du Puy-de-Dôme

63-2019-10-09-017

AP 19-01850 du 09/10/2019 constatant le nombre total de sièges que comptera l'organe délibérant de la communauté d'agglomération "Riom Limagne et Volcans" ainsi que celui attribué à chaque commune lors du prochain renouvellement général des conseils municipaux.



PRÉFÈTE DU PUY-DE-DÔME

PRÉFECTURE DU PUY-DE-DÔME
ARRÊTÉ N°

19 - 01850

DIRECTION DES COLLECTIVITÉS TERRITORIALES ET
DE L'ENVIRONNEMENT

BUREAU DU CONTRÔLE DE LÉGALITÉ

INTERCOMMUNALITÉ

DB-EB

ARRÊTÉ n°

**constatant le nombre total de sièges que comptera
l'organe délibérant de la communauté
d'agglomération « Riom Limagne et Volcans »
ainsi que celui attribué à chaque commune membre,
lors du prochain renouvellement général
des conseils municipaux**

La Préfète du Puy-de-Dôme
Chevalier de l'Ordre National du Mérite

VU le code général des collectivités territoriales et notamment son article L5211-6-1 ;

VU le décret du 21 novembre 2018 portant nomination de Madame Anne-Gaëlle BAUDOUIN-CLERC, en qualité de préfète du Puy-de-Dôme ;

VU l'arrêté préfectoral du 22 décembre 2017 portant transformation de la communauté d'agglomération « Riom Limagne et Volcans » en communauté d'agglomération ;

VU les délibérations des conseils municipaux des communes de Chambaron-sur-Morge (27 mai 2019), Chanat la Mouteyre (4 juillet 2019), Chappes (13 mai 2019), Châtel-Guyon (18 juin 2019), Chavaroux (23 mai 2019), Clerlande (2 juillet 2019), Ennezat (23 mai 2019), Entraigues (23 mai 2019), Le Cheix sur Morge (20 mai 2019), Les Martres d'Artière (23 mai 2019), Lussat (20 mai 2019), Malauzat (11 juin 2019), Malintrat (11 juin 2019), Marsat (28 mai 2019), Les Martres-sur-Morge (14 mai 2019), Ménérol (23 mai 2019), Mozac (8 juillet 2019), Pessat-Villeneuve (24 mai 2019), Pulvérières (20 juin 2019), Riom (4 juillet 2019), Saint-Bonnet-près-Riom (13 mai 2019), Saint-Ignat (31 mai 2019), Saint-Laure (14 juin 2019), Saint-Ours-les-Roches (1^{er} juillet 2019), Sayat (16 mai 2019), Surat (24 mai 2019), Varennes-sur-Morge (23 mai 2019) et Volvic (13 juin 2019) se prononçant en faveur d'une répartition des sièges selon le mode de calcul de droit commun ;

VU la délibération du conseil municipal de Saint-Beauzire (23 mai 2019) opposé à la répartition de droit commun ;

CONSIDÉRANT qu'aucune commune membre de la communauté d'agglomération « Riom Limagne et Volcans » n'a délibéré en faveur d'un accord local de répartition des sièges au sein

du conseil communautaire lors du prochain renouvellement général des conseils municipaux, et qu'il y a lieu d'appliquer le calcul de répartition de droit commun ;

ARRÊTE

ARTICLE 1er : Le nombre total de sièges que comptera l'organe délibérant de la communauté d'agglomération « Riom Limagne et Volcans » ainsi que celui attribué à chaque commune membre, lors du prochain renouvellement général des conseils municipaux, sont déterminés selon les dispositions figurant dans le tableau ci-dessous :

Nom de la commune	Population municipale	Nombre de délégués
Riom	19 029	17
Châtel-Guyon	6 155	5
Volvic	4 429	4
Mozac	3 899	3
Ennezat	2 485	2
Sayat	2 300	2
Les Martres-d'Artière	2 178	2
Saint-Bonnet-près-Riom	2 142	2
Saint-Beauzire	2 141	1
Chambaron sur Morge	1 713	1
Charbonnières-les-Varennes	1 698	1
Saint-Ours	1 689	1
Chappes	1 667	1
Ménérol	1 631	1
Enval	1 471	1
Marsat	1 322	1
Malauzat	1 137	1
Malintrat	1 132	1
Chanat-la-Mouteyre	948	1
Lussat	919	1
Saint-Ignat	880	1
Martres-sur-Morge	667	1
Pessat-Villeneuve	656	1
Entraigues	655	1
Saint-Laure	647	1
Le Cheix	641	1
Surat	567	1
Clerlande	552	1
Chavaroux	470	1
Pulvérières	406	1
Varennes-sur-Morge	402	1
TOTAL	66628	60

ARTICLE 2 : Les communes auxquelles un seul délégué est attribué disposeront d'un délégué suppléant conformément aux dispositions du 4^e alinéa de l'article L5211-6 du code général des collectivités territoriales.

ARTICLE 3 : La Secrétaire générale de la préfecture du Puy-de-Dôme, le président de la communauté d'agglomération « Riom Limagne et Volcans » ainsi que les maires des communes la composant sont chargés, chacun en ce qui le concerne, de l'exécution du présent arrêté qui sera publié au recueil des actes administratifs de la préfecture du Puy-de-Dôme.

Fait à Clermont-Ferrand, le 09 OCT. 2019

La Préfète,


Anne-Gaëlle BAUDOUIN-CLERC

DELAIS ET VOIES DE RECOURS (art. R 421-1 à R 421-7 du code de Justice administrative) : Le bénéficiaire d'une décision qui désire la contester peut saisir le Tribunal administratif compétent d'un recours contentieux dans les deux mois à partir de la notification de la décision considérée. Le Tribunal administratif compétent peut aussi être saisi à partir de l'application Télérecours citoyens accessible à partir du site www.telerecours.fr. Le bénéficiaire d'une décision peut également saisir d'un recours gracieux l'auteur de la décision ou d'un recours hiérarchique le Ministre de l'Intérieur. Cette démarche prolonge le délai de recours contentieux qui doit être introduit dans les deux mois suivant la réponse (l'absence de réponse au terme de deux mois vaut rejet implicite).

63_Pref_Préfecture du Puy-de-Dôme

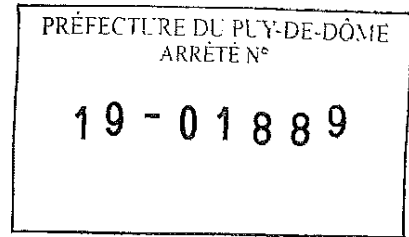
63-2019-10-09-008

AP 19-01889 du 09/10/2019 constatant le nombre total de sièges que comptera l'organe délibérant de la communauté de communes du Massif du Sancy ainsi que celui attribué à chaque commune lors du prochain renouvellement général des conseils municipaux.



Liberté • Égalité • Fraternité
RÉPUBLIQUE FRANÇAISE

PRÉFÈTE DU PUY-DE-DÔME



DIRECTION DES COLLECTIVITÉS TERRITORIALES ET
DE L'ENVIRONNEMENT

BUREAU DU CONTRÔLE DE LEGALITÉ

INTERCOMMUNALITÉ

DB-EE

ARRÊTÉ n°

**constatant le nombre total de sièges que comptera
l'organe délibérant de la communauté de communes
du Massif du Sancy
ainsi que celui attribué à chaque commune membre,
lors du prochain renouvellement général
des conseils municipaux**

La Préfète du Puy-de-Dôme Chevalier de l'Ordre National du Mérite	Le Préfet du Cantal, Chevalier de l'Ordre National du Mérite,
--	--

VU le code général des collectivités territoriales et notamment son article L5211-6-1 ;

VU le décret du 21 novembre 2018 portant nomination de Mme Anne-Gaëlle BAUDOUIN-CLERC, en qualité de préfète du Puy-de-Dôme ;

VU le décret du 13 octobre 2016 portant nomination de Madame Isabelle SIMA, en qualité de préfet du Cantal ;

VU l'arrêté préfectoral du 10 décembre 1999 modifié portant création de la communauté de communes du Massif du Sancy ;

CONSIDÉRANT qu'aucune commune membre de la communauté de communes du Massif du Sancy n'a délibéré en faveur d'un accord local de répartition des sièges au sein du conseil communautaire lors du prochain renouvellement général des conseils municipaux, et qu'il y a lieu d'appliquer le calcul de répartition de droit commun ;

ARRÊTE



ARTICLE 1er : Le nombre total et la répartition des sièges au sein de l'organe délibérant de la communauté de communes du Massif du Sancy, lors du prochain renouvellement général des conseils municipaux, sont déterminés selon les dispositions figurant dans le tableau ci-dessous :

18, boulevard Desaix – 63033 CLERMONT-FERRAND cedex 01 – Tél : 04.73.98.63.63 – Télécopieur : 04.73.98.61.00
Internet : <http://www.puy-de-dome.gouv.fr>

Nom de la commune	Population municipale	Nombre de délégués
La Bourboule	1 782	6
Besse-et-Saint-Anastaise	1 503	5
Mont-Dore	1 303	5
Saint-Nectaire	728	2
Murol	587	2
Murat-le-Quaire	476	1
Saint-Diéry	476	1
Chambon-sur-Lac	410	1
Picherande	362	1
Égliseneuve-d'Entraigues	358	1
Le Vernet-Sainte-Marguerite	295	1
Saint-Pierre-Colamine	249	1
Saint-Victor-la-Rivière	248	1
Chastreix	226	1
Saint-Genès-Champespe	221	1
Valbeleix	129	1
Compains	124	1
Espinchal	103	1
Montgreleix (15)	44	1
La Godivelle	13	1
TOTAL	9637	35

ARTICLE 2 : Les communes auxquelles un seul délégué est attribué disposeront d'un délégué suppléant conformément aux dispositions du 4ème alinéa de l'article L5211-6 du code général des collectivités territoriales.

ARTICLE 3 : Les Secrétaires généraux des préfectures du Puy de Dôme et du Cantal, ainsi que le Président de la communauté de communes du Massif du Sancy et les maires des communes la composant sont chargés, chacun en ce qui le concerne, de l'exécution du présent arrêté qui sera publié aux recueils des actes administratifs des préfectures du Puy de Dôme et du Cantal.

Fait à Clermont-Ferrand, le 09 OCT. 2019	Fait à Aurillac, le 09 OCT. 2019
La Préfète du Puy-de-Dôme,  Anne-Gaëlle BAUDOUIN-CLERC	Le Préfet du Cantal,  Isabelle SIMA

DELAIS ET VOIES DE RECOURS (art. R 421-1 à R 421-7 du code de Justice administrative) : Le bénéficiaire d'une décision qui désire la contester peut saisir le Tribunal administratif compétent d'un recours contentieux dans les deux mois à partir de la notification de la décision considérée. Le Tribunal administratif compétent peut aussi être saisi à partir de l'application Télérecours citoyens accessible à partir du site www.telerecours.fr. Le bénéficiaire d'une décision peut également saisir d'un recours gracieux l'auteur de la décision ou d'un recours hiérarchique le Ministre de l'Intérieur. Cette démarche prolonge le délai de recours contentieux qui doit être introduit dans les deux mois suivant la réponse (l'absence de réponse au terme de deux mois vaut rejet implicite).

63_REC_Rectorat de l'Académie de Clermont-Ferrand

63-2019-10-24-003

ARRETE RECTORAL DU 24 OCTOBRE 2019
PORTANT
SUBDELEGATION DE SIGNATURE EN MATIERE DE
TRAITEMENTS, SALAIRES ET ACCESSOIRES
SERVIS
AUX PERSONNELS DU SECOND DEGRE

**ARRETE RECTORAL DU 24 OCTOBRE 2019 PORTANT
SUBDELEGATION DE SIGNATURE EN MATIERE DE
TRAITEMENTS, SALAIRES ET ACCESSOIRES SERVIS
AUX PERSONNELS DU SECOND DEGRE**

Rectorat

**Service
Des Affaires Juridiques**

2019/2020- DEL-SAL-n°01

Affaire suivie par
Maryline CHAMBEL
Téléphone
04 73 99 33 49

Mél.
ce.saj@ac-clermont.fr

3 avenue Vercingétorix
63033 Clermont-Ferrand
cedex 1

VU Le Code de l'Education ;

VU le décret n°2012-1246 du 7 novembre 2012 relatif à la gestion budgétaire et comptable publique ;

VU le décret n° 2004-374 du 29 avril 2004 relatif aux pouvoirs des préfets, à l'organisation et à l'action des services de l'Etat dans les régions et les départements ;

VU l'arrêté du 3 juillet 2009 portant règlement de comptabilité pour la désignation des ordonnateurs secondaires et de leurs délégués en ce qui concerne le ministère de l'éducation nationale ;

VU le décret du 24 juillet 2019 portant nomination de Monsieur Karim BENMILOUD en qualité de Recteur de l'Académie de Clermont-Ferrand ;

VU l'arrêté rectoral 2019/2020-SG-01 du 24 octobre 2019 portant délégation de signature au Secrétaire Général de l'académie de Clermont-Ferrand et aux Secrétaires Généraux Adjointes ;

VU l'arrêté préfectoral N°2019-217 du 25 juillet 2019 du Préfet de la Région Auvergne-Rhône-Alpes portant délégation de signature à Monsieur Karim BENMILOUD, Recteur de l'Académie, en tant que responsable de budget opérationnel (RBOP) et responsable d'unité opérationnelle (RUO) ;


Article 1er :

Subdélégation de signature est donnée, à l'effet de signer les documents de liaison relatifs aux opérations de rémunération des fonctionnaires et agents de l'Etat, à :

- Monsieur Tanguy CAVÉ, Secrétaire Général de l'Académie de CLERMONT-FERRAND ;
- Monsieur Dominique BERGOPSOM, Secrétaire Général adjoint de l'académie, Directeur des ressources humaines ;

a) à la Coordinatrice académique paie pour l'enseignement public et privé :

- Madame Christine VINCENT-LAMOINE



2 / 4

b) personnes ci-dessous désignées :

Pour la Direction des Ressources Humaines :

- Division des personnels enseignants
 - Madame Valérie LIONNE, Chef de division
 - Madame Sandy BURNOL, Chef de division
 - Madame Josette COLLAY, Chef de division

- Division de l'Enseignement Privé
 - Madame Christine FAUCHON, Chef de division
 - Monsieur Pierre BOISSEAU, Adjoint chef de la division

et, dans leur domaine de compétence aux agents suivants :

Pour les enseignants, personnels d'éducation et d'orientation :

- Madame Sandrine SALGADO
- Madame Valérie MEULNET
- Madame Aurélie FARGET, Adjointe au chef de la division, Chef de bureau DPE1
- Madame Stéphanie PRUNELLE
- Madame Isabelle BOUCHON
- Madame Marina RIBAS
- Madame Morgane BECKER
- Madame Raquel SANTOS
- Madame Myriam CHAUSSINAND
- Madame Sandra IGON
- Madame Elodie DECOURTEIX
- Madame Isabelle GARCIA
- Monsieur Olivier TARRAGNAT
- Madame Caroline BAQUIER

Pour les maîtres auxiliaires, les professeurs non titulaires :

- Madame Gwladys RAGON, Adjointe au chef de division, Chef de bureau DPE2
- Madame Aurélie MAZEROLLE
- Madame Marie-Hélène GARZO
- Monsieur Christophe ALLEGRE
- Madame Chantal COUTANT
- Monsieur Sylvain MEILHEURET
- Madame Hélène LEGUILLON

Pour les assistants étrangers :

- Madame Gwladys RAGON, Adjointe au chef de division, Chef de bureau DPE2



3 / 4

- Madame Marie-Hélène GARZO

Pour les personnels d'inspection et de direction :

- Monsieur Jean-Patrick POUZAT

Pour les personnels d'inspection :

- Madame Elodie JOLY

Pour les personnels enseignants, d'éducation, de documentation du second degré relevant de la division de l'enseignement privé :

- Monsieur Pierre BOISSEAU
- Madame Marie-Claire RAPP
- Madame Anne FRACHE
- Madame Chantal DELOUCHE - ROUSSET
- Madame Zohra BENARIF
- Madame Silvina FERREIRA
- Madame Cécile GARNIER
- Madame Stéphanie LEYRELOUP
- Madame Véronique DUMAS

Pour les personnels Ingénieurs, Administratifs, Techniques, de Santé et de Services (ATSS) :

- Madame Elodie JOLY
- Madame Julie FAURE
- Monsieur Thierry SABATER
- Madame Catherine MAURIES
- Madame Aurélie TIXIER
- Madame Agnès COSTE
- Madame Elodie MARONNE
- Madame Edith CHIESURA

Pour la coordination paye :


- Madame Sandra OGHARD
- Madame Carole MARGOT

Pour les allocations pour perte d'emploi :

- Madame Sylvie VAN DER ZON

Pour les personnels Ingénieurs, techniques de recherche et de formation (ITRF) :

- Madame Aurélie TIXIER



4 / 4

Au titre des missions du correspondant handicap :

- Madame Sonia TOUATI

Article 2:

Les dispositions de l'arrêté rectoral du 26 juillet 2019 portant subdélégation de signature en matière de traitements, salaires et accessoires servis aux personnels du second degré (2018/2019-DEL-SAL-n°02) sont abrogées.

Article 3

Le Secrétaire général de l'Académie est chargé de l'exécution du présent arrêté qui sera publié au recueil des actes administratifs de la Préfecture de l'Allier, du Cantal, de la Haute-Loire et du Puy-de-Dôme.

Clermont-Ferrand, le 24 octobre 2019

Le Recteur de l'académie,

SIGNÉ

Karim BENMILOUD

63_REC_Rectorat de l'Académie de Clermont-Ferrand

63-2019-10-24-005

**ARRETE RECTORAL DU 24 OCTOBRE 2019
PORTANT DELEGATION DE SIGNATURE AU
SECRETAIRE GENERAL DE L'ACADEMIE DE
CLERMONT-FERRAND ET AUX SECRETAIRES
GENERAUX ADJOINTS**

**ARRETE RECTORAL DU 24 OCTOBRE 2019 PORTANT
DELEGATION DE SIGNATURE AU SECRETAIRE GENERAL DE
L'ACADEMIE DE CLERMONT-FERRAND ET AUX SECRETAIRES
GENERAUX ADJOINTS**

Rectorat

**Service
Des Affaires Juridiques**

2019/2020-SG-01

Affaire suivie par
Maryline CHAMBEL
Téléphone
04 73 99 33 49

Mél.
ce.saj@ac-clermont.fr

3 avenue Vercingétorix
63033 Clermont-Ferrand
cedex 1

VU le Code de l'Education, notamment les articles D 222-20, D 222-35 et R 222-19 ;

VU l'arrêté en date du 30 septembre 2019 portant nomination de Monsieur Tanguy CAVÉ dans l'emploi de Secrétaire Général de l'académie de Clermont-Ferrand pour une première période de 4 ans, du 1^{er} octobre 2019 au 30 septembre 2023 ;

VU l'arrêté ministériel, en date du 08 août 2017, nommant Madame Béatrice CLÉMENT adjointe au Secrétaire Général de l'académie de Clermont-Ferrand pour une première période de 4 ans, du 1^{er} septembre 2017 au 31 août 2021 ;

VU l'arrêté ministériel, en date du 05 juin 2015 portant nomination et classement de Monsieur Dominique BERGOPSOM dans l'emploi d'administrateur de l'éducation nationale, de l'enseignement supérieur et de la recherche (AENESR), Secrétaire Général adjoint, Directeur des Ressources Humaines de l'académie de Clermont-Ferrand, pour une première période de 5 ans soit du 15 juin 2015 au 14 juin 2020 ;

VU le décret du 24 juillet 2019 portant nomination de Monsieur Karim BENMILOUD en qualité de Recteur de l'Académie de Clermont-Ferrand ;

Article 1^{er}:

Délégation de signature est donnée à Monsieur Tanguy CAVÉ, Secrétaire Général de l'académie de Clermont-Ferrand, à l'effet de signer toutes mesures dans le cadre de ses attributions et compétences.

Article 2 :

En cas d'absence ou d'empêchement de Monsieur Tanguy CAVÉ, la même délégation de signature est donnée à :



2 / 2

- Madame **Béatrice CLEMENT**, Secrétaire générale adjointe, Directrice de la Performance et de la Modernisation de l'Action Publique ;
- Monsieur **Dominique BERGOPSOM**, Secrétaire général adjoint, Directeur des Ressources Humaines ;

Article 3 :

Les dispositions de l'arrêté du 25 juillet 2019 (2018/2019-SG-03) sont abrogées.

Article 4 :

Le Secrétaire Général de l'académie est chargé de l'exécution du présent arrêté qui sera publié au recueil des actes administratifs de la Préfecture de l'Allier, du Cantal, de la Haute-Loire et du Puy-De-Dôme.

Le 24 octobre 2019

Le Recteur de l'Académie,

SIGNÉ

Karim BENMILOUD

63_REC_Rectorat de l'Académie de Clermont-Ferrand

63-2019-10-25-002

ARRETE RECTORAL N°2019 – 168 DU 25 OCTOBRE
2019 MODIFIANT L'ARRETE RECTORAL N° 2019-01
DU 15 FEVRIER 2019 PORTANT NOMINATION DES
ADMINISTRATEURS DU CONSEIL
D'ADMINISTRATION DU CENTRE REGIONAL DES
ŒUVRES UNIVERSITAIRES ET SCOLAIRES
CLERMONT AUVERGNE



Liberté • Égalité • Fraternité

RÉPUBLIQUE FRANÇAISE



RÉGION ACADÉMIQUE
AUVERGNE-RHÔNE-ALPES

MINISTÈRE
DE L'ÉDUCATION NATIONALE
ET DE LA JEUNESSE
MINISTÈRE
DE L'ENSEIGNEMENT SUPÉRIEUR,
DE LA RECHERCHE
ET DE L'INNOVATION

*Division de l'Enseignement Supérieur, de
la Recherche et de l'Immobilier*

**ARRETE RECTORAL N°2019 – 168 DU 25 OCTOBRE 2019 MODIFIANT
L'ARRETE RECTORAL N° 2019-01 DU 15 FEVRIER 2019 PORTANT NOMINATION DES ADMINISTRATEURS
DU CONSEIL D'ADMINISTRATION DU CENTRE REGIONAL DES ŒUVRES UNIVERSITAIRES ET
SCOLAIRES CLERMONT AUVERGNE**

LE RECTEUR DE L'ACADEMIE DE CLERMONT-FERRAND

Chancelier des Universités

VU le Code de l'Education ;

VU le décret n° 87-155 du 5 mars 1987 modifié relatif aux missions et organisation des œuvres universitaires et notamment les articles 14, 16 et 17 ;

VU le scrutin du 27 novembre 2018 et l'arrêté rectoral n°2018-253 du 6 décembre 2018 proclamant les résultats de ce scrutin ;

VU l'arrêté rectoral n°2019-01 du 15 février 2019 portant nomination des administrateurs du Conseil d'Administration du Crous Clermont auvergne ;

Vu la démission de Monsieur Aldric CHAPELON, représentant élu des étudiants membre du syndicat étudiant l'UNEF, reçue le 24 octobre 2019 ;

ARRETE

ARTICLE 1^{er} -

Monsieur Larbi BELLOUCHE, suppléant, devient titulaire en lieu et place de Monsieur Aldric CHAPELON, démissionnaire.

Dans le respect de l'ordre de la liste présentée par l'UNEF, Monsieur Simon VIOT est nommé suppléant.

ARTICLE 2 -

L'article 1^{er} paragraphe B de l'arrêté rectoral n°2019-01 du 15 février 2019 susvisé est donc modifié ainsi qu'il suit :

Liste « UNEF, le syndicat étudiant & associations étudiantes : tu votes pour des élu.e.s efficaces, tu décides d'améliorer ton CROUS et le système de bourses, ensemble on se mobilise pour une allocation d'autonomie »

- 2 sièges :

Titulaires :

Madame Sarah RACHAD
Monsieur Larbi BELLOUCHE

Suppléants :

Madame Anaïs DEVISE
Monsieur Simon VIOT

ARTICLE 3 -

Les nouveaux membres désignés par le présent arrêté siégeront pour la durée du mandat du Conseil d'Administration restant.

ARTICLE 4 -

Monsieur le Directeur du Centre Régional des Œuvres Universitaires et Scolaires Clermont Auvergne est chargé de l'exécution du présent arrêté qui prend effet à la date de sa publication.

ARTICLE 5 -

Le présent arrêté sera publié au Recueil des Actes Administratifs de la Préfecture de l'Allier, du Cantal, de la Haute-Loire et du Puy-de-Dôme.

A Clermont-Ferrand, le 25 octobre 2019

Le Recteur de l'Académie,
Chancelier des Universités

SIGNE

Karim BENMILOUD