

REPUBLIQUE FRANCAISE

PREFECTURE DU PUY DE DOME

APP

DDE
63


PLAN D'EXPOSITION
AUX RISQUES (P.E.R.)

commune de : **BEAUREGARD-L'E.**


Vu pour être annexé à notre arrêté de ce jour
Clermont-Fd, le 14 FEV. 1989


Signé: Le Préfet

CARTE DE ZONAGE


 Périimètre de la commune étudiée

51 I Numéro de zone = Zone à risques d'inondation.

 Zones très exposées.

 Zones moyennement exposées à vulnérabilité élevée.

 Zones moyennement exposées à vulnérabilité moindre.

 Zones sans risques naturels prévisibles ou risques jugés acceptables.

Echelle: 1/10000





0,6 C
Beauregard-l'Évêque

St. Aventin

St. Pardoux

les Arrats

les Boires

Domaine Neuf

Balise Aviation

Mirabeau

la Malgaroux

Riv.

Chignat

la Vareille

Laire

Gare

Coop. agric.

Jauron

Gerbouille