




# A75 2x3 voies CLERMONT-FERRAND EST- LE CREST



## DOSSIER D'ENQUÊTE PARCELLAIRE COMPLÉMENTAIRE N°2 LE CREST

Décembre 2023

# A75 2x3 voies CLERMONT-FERRAND EST- LE CREST

## DOSSIER D'ENQUÊTE PARCELLAIRE COMPLÉMENTAIRE N°2 LE CREST

### Sommaire des pièces

N°	INTITULE DE LA PIECE	Format
1	NOTICE EXPLICATIVE	A4
2	ETAT PARCELLAIRE	A4
3	PLAN PARCELLAIRE 1/2000 <sup>ème</sup> – PLANCHE 1 / 2	A3+
4	PLAN PARCELLAIRE 1/2000 <sup>ème</sup> – PLANCHE 2 / 2	A3+

Décembre 2023



# A75 2x3 voies CLERMONT-FERRAND EST- LE CREST



## DOSSIER D'ENQUÊTE PARCELLAIRE COMPLÉMENTAIRE N°2 LE CREST

### Notice Explicative

Décembre 2023

Page 1

# SOMMAIRE

1.	Objet de l'enquête .....	3
2.	Insertion de l'enquête dans la procédure administrative .....	4
3.	Désignation des biens immobiliers à acquérir .....	4

## **1. OBJET DE L'ENQUÊTE**

Le présent dossier est dressé en vue de la réalisation de l'enquête parcellaire complémentaire n°2 relative au projet d'élargissement à 2x3 voies de l'autoroute A75 sur la section Clermont-Ferrand Est – Le Crest, sur 11 km environ, soit entre les PR 0+000 et 11+000, comprenant notamment :

- L'élargissement à 3 voies dans les 2 sens de circulation sur l'ensemble du tronçon concerné ;
- La création d'un réseau de collecte et de traitement séparatif des eaux de ruissellement dans les deux sens de circulation ainsi que la création de bassins de traitement et de rétention qui peuvent être d'un côté ou de l'autre de l'autoroute ;
- La rénovation ou la transformation d'ouvrages de certains rétablissements routiers et ferroviaire, ainsi que la mise à niveau de leurs équipements de sécurité ;
- La destruction/reconstruction d'ouvrages des autres rétablissements autoroutiers ;
- La mise en œuvre de dispositifs de retenue conformes aux normes actuellement en vigueur en rive de l'élargissement et en terre-plein central ;
- La mise en place d'équipements exploitation autoroutière ;
- Des travaux de restauration écologique ;
- La modification ou le déplacement de voies routières de liaison ou latérales ;
- La création d'accès de service ;
- La création d'un point d'appui d'exploitation ;
- Le déplacement des réseaux divers et des clôtures.

Ces travaux sont situés sur plusieurs territoires communaux, dont celui de CLERMONT FERRAND, AUBIÈRE, PÉRIGNAT-LES-SARLIÈVE, LA ROCHE BLANCHE et LE CREST, dans le département du Puy de Dôme (63).

Par Commune concernée en termes d'acquisitions foncières, une enquête parcellaire est effectuée conformément aux articles R 131-1 et suivants du Code de l'Expropriation pour cause d'utilité publique.

Elle a pour objectif :

- De permettre de finaliser les transferts de propriété pour lesquels les notaires rencontrent des difficultés dans le cadre de la régularisation par actes authentiques,
- De prendre en compte les besoins fonciers dans le cadre l'Arrêté Préfectoral N° 18 00196 qui, afin de limiter l'impact de cet aménagement sur les milieux naturels, la faune et la flore, impose au Maître d'ouvrage de compenser localement et de manière satisfaisante les impacts du projet sur l'habitat de l'Agrion de Mercure, par la mise en place d'une station de restitution via des fossés, au titre des mesures compensatoires environnementales conformément à la réglementation en vigueur.

Au terme de cette enquête, la procédure d'expropriation pourra être engagée, conformément au Code de l'Expropriation pour cause d'utilité publique, pour le transfert de propriété des parcelles qui n'auraient pas fait l'objet d'accord amiable de cession.

## **2. INSERTION DE L'ENQUÊTE DANS LA PROCÉDURE ADMINISTRATIVE**

Le projet d'élargissement à 2x3 voies de l'autoroute A75 sur la section Clermont-Ferrand Est - Le Crest, sur 11 km environ, se situe entre le diffuseur n°1 du Nœud de Crouel jusqu'au-delà du diffuseur n°5 de La Jonchère. Ce projet a été déclaré d'intérêt général par arrêté préfectoral du 26 décembre 2016.

Préalablement à la présente enquête parcellaire complémentaire n°2, ce projet a fait l'objet :

- D'une enquête préalable à la Déclaration d'Utilité Publique et à la mise en compatibilité du Plan Local d'Urbanisme de la Commune de Clermont-Ferrand, réalisée du 16 octobre 2017 au 20 novembre 2017.
- D'une enquête parcellaire sur la commune de Clermont-Ferrand, concomitante à l'enquête publique citée ci-dessus.
- D'une enquête parcellaire complémentaire n°1 sur la commune de Clermont-Ferrand, réalisée du 14 juin 2018 au 29 juin 2018.

## **3. DÉSIGNATION DES BIENS IMMOBILIERS À ACQUÉRIR**

Le présent dossier d'enquête :

- Reprend d'une part, les comptes de propriétés impactés par les emprises nécessaires à la réalisation des travaux d'élargissement à 2x3 voies de l'autoroute A75 sur la commune de Clermont-Ferrand, afin de finaliser les transferts de propriété pour lesquels les notaires rencontrent des difficultés dans le cadre de la régularisation par actes authentiques.
- Et prend en compte les emprises complémentaires justifiées par la nécessité de compenser localement et de manière satisfaisante les impacts du projet sur l'habitat de l'Agrion de Mercure, par la mise en place d'une station de restitution via des fossés, au titre des mesures compensatoires environnementales conformément à la réglementation en vigueur.

Ces travaux nécessitent l'acquisition de divers biens immobiliers désignés sur les plans parcellaires et les états parcellaires ci-joints.

La superficie totale des emprises concernées sur la Commune de LE CREST est de 0ha16a77ca, appartenant à 3 propriétaires ou groupes de propriétaires.

**Autoroute A75****Elargissement à 2x3 voies****CLERMONT-FERRAND – LE CREST****DEPARTEMENT DU PUY DE DÔME****COMMUNE DU CREST****DOSSIER D'ENQUÊTE PARCELLAIRE  
COMPLMENTAIRE N°2****ETAT PARCELLAIRE**

APRR  
 Autoroute A 75 - 2x3 voies – CLERMONT-FERRAND – LE CREST  
 Etat Parcellaire - LE CREST

*Liste par propriétaire*

<b>Noms Propriétaires</b>	<b>Adresse</b>	<b>N° terrier</b>	<b>N° plan</b>
VERGNE Marie Rose Veuve de BERNI Pierre	Par Mme Guyot Monique 16 All Cave Madame 63170 AUBIERE	110 1-110	8 1-8
BERNI François	61, Passage des Epaillettes 26500 BOURG LES VALENCE		
BERNI Monique Epouse GUYOT Gérard	16 All Cave Madame 63170 AUBIERE		
BERNI Christine	2, rue Pierre Navarre 77100 MEAUX		
BERNI Véronique Epouse AMADON François	7, rue des Chauffourniers 03100 MONTLUCON		
DELORME Marie Bernadette Epouse BROCC Bernard	13 rue de la Montagnette 63100 CLERMONT FERRAND	2-260	2-82
DELORME Juliette Marie Louise Veuve ALHAITZ Bernard	26 rue des Genêts 33185 LE HAILLAN		
SARRET Pierre Michel	Guimot 63490 BROUSSE		
SARRET Marie Laurence	15 rue Jean Breffel 31400 TOULOUSE		
BOST Jean-Luc	21b route de Marchidial 63320 CHAMPEIX		
BAPT Marie Catherine Epouse TESTI Serge	7 avenue de Beaulieu 63400 CHAMALIERES	350 1-350	26 1-26
FILLIAS Francois Marie Charles	26 Che De Fontaine Vieille 63450 LE CREST		
FILLIAS Roger Maurice Eugene	2 impasse de la Croix du Guet 63530 VOLVIC		
MORAND Andrée Vve FILLIAS Noel Jean	Les Barrats 63410 MANZAT		
FILLIAS Bernard	avenue de l'Europe 38540 HEYRIEUX		
FILLIAS Jean-Michel	12 avenue Thiers 03270 YORRE		
FILLIAS Hubert	21 rue Eupatoria 75020 PARIS		
FILLIAS Albert	7ter rue de mirondet 63170 AUBIERE		
FILLIAS Jean Marcel	9 impasse de la Sauvère 63530 VOLVIC		
FILLIAS Gabriel Joseph	4 rue de l'Hort du Bel 63450 LE CREST		



APRR  
Autoroute A 75 - 2x3 voies – CLERMONT-FERRAND – LE CREST  
État Parcellaire - LE CREST

*Liste des parcelles touchées*

Référence cadastrales (section, n°)		N° terrier	Noms Propriétaires
ZC	54	110 / 1-110	Indivision BERNI
ZC	249	350	Indivision FILLIAS
ZC	250	1-350	Indivision FILLIAS
ZD	398	2-260	Indivision DELORME - BOST

APRR  
 Autoroute A 75 - 2x3 voies – CLERMONT-FERRAND – LE CREST  
 Etat Parcellaire - LE CREST

*Liste par numéros terriers*

N° Terrier	Noms Propriétaires	Adresse	N° Plan	Nature	Emprises en m <sup>2</sup>
<b>110 1-110</b>	BERNI Christine	2, rue Pierre Navarre 77100 MEAUX	8 1-8	Terre Terre	189 142
	BERNI François	61, Passage des Epaillettes 26500 BOURG LES VALENCE			
	BERNI Monique Epouse GUYOT Gérard	16 All Cave Madame 63170 AUBIERE			
	BERNI Véronique Epouse AMADON François	7, rue des Chauffourniers 03100 MONTLUCON			
	VERGNE Marie Rose Veuve de BERNI Pierre	Par Mme Guyot Monique 16 All Cave Madame 63170 AUBIERE			
<b>2-260</b>	DELORME Marie Bernadette Epouse BROCC Bernard	13 rue de la Montagnette 63100 CLERMONT FERRAND	2-82	Sol	1274
	DELORME Juliette Marie Louise Veuve ALHAITZ Bernard	26 rue des Genêts 33185 LE HAILLAN			
	SARRET Pierre Michel	Guimot 63490 BROUSSE			
	SARRET Marie Laurence	15 rue Jean Breffel 31400 TOULOUSE			
	BOST Jean-Luc	21b route de Marchidial 63320 CHAMPEIX			
	BAPT Marie Catherine Epouse TESTI Serge	7 avenue de Beaulieu 63400 CHAMALIERES			
<b>350 1-350</b>	FILLIAS Albert	7ter rue de mirondet 63170 AUBIERE	26 1-26	Terre Terre	13 59
	FILLIAS Bernard	avenue de l'Europe 38540 HEYRIEUX			
	FILLIAS Francois Marie Charles	26 Che De Fontaine Vieille 63450 LE CREST			
	FILLIAS Gabriel Joseph	4 rue de l'Hort du Bel 63450 LE CREST			
	FILLIAS Hubert	21 rue Eupatoria 75020 PARIS			
	FILLIAS Jean Marcel	9 impasse de la Sauvère 63530 VOLVIC			
	FILLIAS Jean-Michel	12 avenue Thiers 03270 YORRE			
	FILLIAS Roger Maurice Eugene	2 impasse de la Croix du Guet 63530 VOLVIC			
	MORAND Andrée Vve FILLIAS Noel Jean	Les Barrats 63410 MANZAT			
				TOTAL	1677

COMMUNE DU CREST

**RECAPITULATIF DES EMPRISES**

Nombre de terriers :

3

Nombre de parcelles :

5

<i>Nature</i>	<i>Superficie en m<sup>2</sup></i>
Terre	403
Sol	1274
<i>Total</i>	1677

APRR  
 Autoroute A 75 - 2x3 voies – CLERMONT-FERRAND – LE CREST  
 Etat Parcellaire

ETAT PARCELLAIRE DES TERRAINS	Département du Puy de Dôme Commune : LE CREST										
<b><u>Noms, prénoms, adresses (tels qu'ils sont inscrits à la matrice cadastrale)</u></b>		Numéro Terrier									
PROPRIETAIRE - Monsieur BERNI Pierre Antoine né le 09/02/1926 à 063 CLERMONT FERRAND époux de Madame VERGNE Marie Rose demeurant Par Mme Guyot Monique 16 All Cave Madame AUBIERE (63170)		<b>110</b>  <b>1-110</b>									
<b><u>Désignation des propriétaires réels ou présumés tels :</u></b>											
PROPRIETAIRE - Les héritiers de Monsieur BERNI Pierre Antoine né le 09/02/1926 à 063 CLERMONT FERRAND - <b>décédé le 31/03/2014 à Montluçon</b> époux de Madame VERGNE Marie Rose marié le 23/07/1953 à 003 MONTLUCON - sans contrat de mariage demeurant Par Mme Guyot Monique 16 All Cave Madame AUBIERE (63170)											
à savoir : - <b>Madame VERGNE Marie</b> , Rose - propriétaire indivis et usufruitière, Veuve de BERNI Pierre Chez Madame GUYOT Monique - 16 allée Cave Madame - 63170 AUBIERE - <b>Monsieur BERNI François</b> , Louis Edouard – propriétaire indivis 61, Passage des Epaillettes – 26500 BOURG LES VALENCE - <b>Madame BERNI Monique</b> , Rose Augustine – propriétaire indivis Epouse GUYOT Gérard 16, allée Cave Madame – 63170 AUBIERE - <b>Madame BERNI Christine</b> , Paule Jeanne – propriétaire indivis 42, rue Pierre Navarre – 77100 MEAUX - <b>Madame BERNI Véronique</b> , – propriétaire indivis Epouse AMADON François 7, rue des Chauffourniers – 03100 MONTLUCON											
<b>Observations :</b>											
<b>NATURE DES BIENS :</b>											
Commune LE CREST											
Référence cadastrale											
Sect.	N°	Nature	Lieu-dit ou Rue	Surf m <sup>2</sup>	Numéro du plan	Acquisition		Non acquis		Observations	
						N°	Empr.m <sup>2</sup>	N°	Surf. m <sup>2</sup>		
ZC	54	Terre	La Prairie	3460	8	169	189	171	3271	DMPC n°578	
					1-8	170	142			31/10/2018	
Total en m <sup>2</sup>							331				
<b>ORIGINE DE PROPRIETE :</b>											
<b>T 110</b> – Monsieur Pierre Antoine BERNI né le 09/02/1926 <b>ZC n°54 :</b>											
- Remembrement attribuant ladite parcelle à BERNI né le 09/02/1926, publié au service de la publicité foncière de CLERMONT-FERRAND le 29/09/1982 volume 12258 n°41. <i>Bien propre</i>											
- Attestation après décès de BERNI né le 09/02/1926 établie le 08/04/2019 PAR Me ARNAUD-RAYNAUD notaire à CLERMONT-FERRAND (63) et publiée le 29/04/2019 volume 2019P n°5475 laissant son conjoint survivant née le 19/02/1927 (depuis décédé le 30/09/2018) donataire de la totalité en usufruit et pour héritiers les consorts BERNI nés les 17/05/1954, 21/06/1956, 09/05/1962 et 05/02/1966 chacun pour ¼ de la nue-propriété. <i>Le conjoint survivant est décédé le 30/09/2018, les héritiers sont pleinement propriétaires pour ¼ chacun.</i>											

APRR  
Autoroute A 75 - 2x3 voies – CLERMONT-FERRAND – LE CREST  
Etat Parcellaire

ETAT PARCELLAIRE DES TERRAINS	Département du Puy de Dôme Commune : LE CREST
<b><u>Noms, prénoms, adresses (tels qu'ils sont inscrits à la matrice cadastrale)</u></b>	
PROPRIETAIRE - Monsieur DELORME Paul né le 26/01/1899 à 058 FOURCHAMBAULT époux de Madame BOUCHERON Marie Juliette demeurant 13 Rue De La Montagnette CLERMONT FERRAND (63100)	Numéro Terrier  <b>2-260</b>
<b><u>Désignation des propriétaires réels ou présumés tels :</u></b>	
<p>- Les héritiers présumés de Monsieur DELORME Paul né le 26/01/1899 à (058) FOURCHAMBAULT - <b>Décédé à (043) ESPALY-ST-MARCEL le 30/12/1983</b> époux de Madame BOUCHERON Marie Juliette marié à (063) TALLENDE le 07/12/1929 - Sans contrat de mariage. demeurant de son vivant 13 Rue De La Montagnette CLERMONT FERRAND (63100) et de Madame Marie Juliette Joséphine BOUCHERON née le 07/02/1902 à (063) TALLENDE - <b>Décédée le 25/04/1989 à 043 PUY-EN-VELAY</b> Veuve de Monsieur DELORME Paul demeurant de son vivant 13 Rue De La Montagnette CLERMONT FERRAND (63100) à savoir:</p> <ul style="list-style-type: none"><li>• Madame DELORME Marie Bernadette, épouse BROCC Bernard, propriétaire indivis 13 rue de la Montagnette - CLERMONT FERRAND (63100)</li><li>• Madame DELORME Juliette Marie Louise, veuve ALHAITZ Bernard, propriétaire indivis 26 rue des Genêts - LE HAILLAN (33185)</li><li>• Monsieur SARRET Pierre Michel, propriétaire indivis Guimot -BROUSSE (63490)</li><li>• Madame SARRET Marie Laurence, propriétaire indivis 15 rue Jean Breffel - TOULOUSE (31400)</li></ul> <p>- Les héritiers présumés de Monsieur BOST Michel Joseph né le 04/07/1888 à 063 VEYRE-MONTON - <b>Décédé le 06/06/1963 à 063 CLERMONT-FERRAND</b> époux de Madame LACHAL Marie-Marguerite marié le 12/10/1912 à 063 SAINT REMY SUR DUROLLE - sans contrat de mariage demeurant de son vivant 64 allée de Beaulieu à CLERMONT-FERRAND (63000) et de Madame LACHAL Marie Marguerite née le 12/07/1894 à 063 SAINT REMY SUR DUROLLE - <b>Décédée le 22/10/1964 à 063 CLERMONT-FERRAND</b> veuve de Monsieur BOST Michel Joseph demeurant de son vivant 64 allée de Beaulieu à CLERMONT-FERRAND (63000) à savoir:</p> <ul style="list-style-type: none"><li>• Monsieur BOST Jean-Luc, propriétaire indivis 21b route de Marchidial - CHAMPEIX (63320)</li><li>• Madame BAPT Marie Catherine, épouse TESTI Serge, propriétaire indivis 7 avenue de Beaulieu - CHAMALIERES (63400)</li></ul>	
<b>Observations :</b>	

APRR  
 Autoroute A 75 - 2x3 voies – CLERMONT-FERRAND – LE CREST  
 Etat Parcellaire

**NATURE DES BIENS :**

Commune LE CREST

Référence cadastrale					Numéro du plan	Acquisition		Non acquis	
Sect.	N°	Nature	Lieu-dit ou Rue	Surf m <sup>2</sup>		N°	Empr.m <sup>2</sup>	N°	Surf. m <sup>2</sup>
ZD	398	Sol	Les Creux Blancs	1274	2-82	398	1274		
Total en m <sup>2</sup>							1274		

**ORIGINE DE PROPRIETE :**

T 260 – Les héritiers présumés de : Monsieur Michel Joseph BOST né le 04/07/1888, et son épouse Madame Marie LACHAL née le 12/07/1894, et Monsieur Paul DELORME né le 26/01/1899 et son épouse Madame Marie Juliette Joséphine BOUCHERON née le 07/02/1902

La parcelle ZD 355 a été divisée en ZD 398 et ZD 399 suivant procès-verbal du cadastre n°583 F du 20/08/2019 publié au service de la publicité foncière de CLERMONT-FERRAND.

ZD n°355 :

- Remembrement attribuant ladite parcelle aux époux BOST/LACHAL nés les 04/07/1888 et 12/07/1894, et aux époux DELORME/BOUCHERON nés les 26/01/1899 et 07/02/1902, publié au service de la publicité foncière de CLERMONT-FERRAND le 29/09/1982 volume 12258 n°136.

APRR  
 Autoroute A 75 - 2x3 voies – CLERMONT-FERRAND – LE CREST  
 Etat Parcellaire

ETAT PARCELLAIRE DES TERRAINS	Département du Puy de Dôme Commune : LE CREST
<b><u>Noms, prénoms, adresses (tels qu'ils sont inscrits à la matrice cadastrale)</u></b>	
<p>PROPRIETAIRES CONSORTS          I- Monsieur FILLIAS François Marie Charles          né le 03/10/1931 à 063 CHATELDON          époux de Madame GRIVEL Nicole Christiane          demeurant 26 Che De Fontaine Vieille LE CREST (63450)</p>	Numéro Terrier  <b>350</b> <b>1-350</b>
<b><u>Désignation des propriétaires réels ou présumés tels :</u></b>	
<p>INDIVISAIRE          - Monsieur FILLIAS Roger Maurice Eugène, retraité          né le 18/08/1926 à ST JULIEN PUY LAVEZE          époux de Madame TINDILLE Raymondia          Marié le 04/08/1973 à (043) VIELPRAT préalablement sans contrat, puis sous le régime de la communauté universelle          suivant le jugement du Tribunal de RIOM en date du 13/05/1993          demeurant 2 impasse de la Croix du Guet, 63530 VOLVIC</p> <p>INDIVISAIRE          - Les héritiers de Monsieur FILLIAS Noël Jean          né le 25/12/1927 à CHATELDON - <b>Décédé le 14/03/2017 à RIOM (063)</b>          époux de Madame MORAND Marie Andrée Gabrielle          Marié le 14/10/1950 à (063) MANZAT - Sans contrat de mariage.          demeurant de son vivant MANZAT (63410)          à savoir:</p> <ul style="list-style-type: none"> <li>• Madame Andrée MORAND, usufruitière, veuve de Monsieur Noël FILLIAS, Les Barrats, 63410 MANZAT,</li> <li>• Monsieur Bernard FILLIAS, nu-propriétaire indivis, avenue de l'Europe, 38540 HEYRIEUX,</li> <li>• Monsieur Jean-Michel FILLIAS, nu-propriétaire indivis, 12 avenue Thiers, 03270 YORRE,</li> <li>• Monsieur Hubert FILLIAS, nu-propriétaire indivis, 21 rue Eupatoria, 75020 PARIS</li> </ul> <p>INDIVISAIRE          - Monsieur FILLIAS François Marie Charles, retraité          né le 03/10/1931 à (063) CHATELDON          époux de Madame GRIVEL Nicole Christiane          marié le 08/01/1972 à 063 VOLVIC          demeurant 26 Che De Fontaine Vieille LE CREST (63450)</p> <p>INDIVISAIRE          - Monsieur FILLIAS Albert, retraité          né le 21/05/1933 à (063) CHATELDON          époux de Madame BOUCHET Jeannine          Marié le 27/08/1956 à (063) AUBIERE - Sans contrat de mariage.          demeurant 7 ter, rue du Mirondet à AUBIERE (63170)</p> <p>INDIVISAIRE          - Monsieur FILLIAS Jean Marcel, retraité          né le 24/07/1934 à (063) VOLVIC          époux de Madame VIDAL Michèle          Marié le 07/12/1968 à (063) VOLVIC - sans contrat          demeurant 9 impasse de la Sauvère, 63530 VOLVIC</p> <p>INDIVISAIRE          - Monsieur FILLIAS Gabriel Joseph, retraité          né le 12/07/1936 à (063) CLERMONT-FERRAND          époux de Madame VIETTE Jacqueline Marcelle          Marié le 01/12/1959 à (063) RIOM</p>	

APRR  
 Autoroute A 75 - 2x3 voies – CLERMONT-FERRAND – LE CREST  
 Etat Parcellaire

demeurant 4 rue de l'Hort du Bel, 63450 LE CREST

**Observations :**

**NATURE DES BIENS :**

Commune LE CREST

Référence cadastrale					Numéro du plan	Acquisition		Non acquis	
Sect.	N°	Nature	Lieu-dit ou Rue	Surf m <sup>2</sup>		N°	Empr.m <sup>2</sup>	N°	Surf. m <sup>2</sup>
ZC	249	Terre	La Prairie	13	26	249	13		
ZC	250	Terre	La Prairie	59	1-26	250	59		
Total en m <sup>2</sup>							72		

**ORIGINE DE PROPRIETE :**

T 350 – Monsieur Roger Maurice Eugène FILLIAS né le 18/08/1926, Monsieur Noël Jean FILLIAS né le 25/12/1927, Monsieur François Marie Charles FILLIAS né le 03/10/1931, Monsieur Albert FILLIAS né le 21/05/1933, Monsieur Jean Marcel FILLIAS né le 24/07/1934, Monsieur Gabriel Joseph FILLIAS né le 12/07/1936

La parcelle ZC 72 a été divisée en ZC 249, ZC 250 et ZC 251 suivant procès-verbal du cadastre n°559 Z du 20/12/2018 publié au service de la publicité foncière de CLERMONT-FERRAND le 03/01/2019 volume 2019 P n°61.

**ZC n°72 :**

- Remembrement attribuant ladite parcelle aux consorts FILLIAS nés les 18/08/1926, 25/12/1927, 03/10/1931, 21/05/1933, 24/07/1934 et 12/07/1936, publié au service de la publicité foncière de CLERMONT-FERRAND le 29/09/1982 volume 12258 n°177.

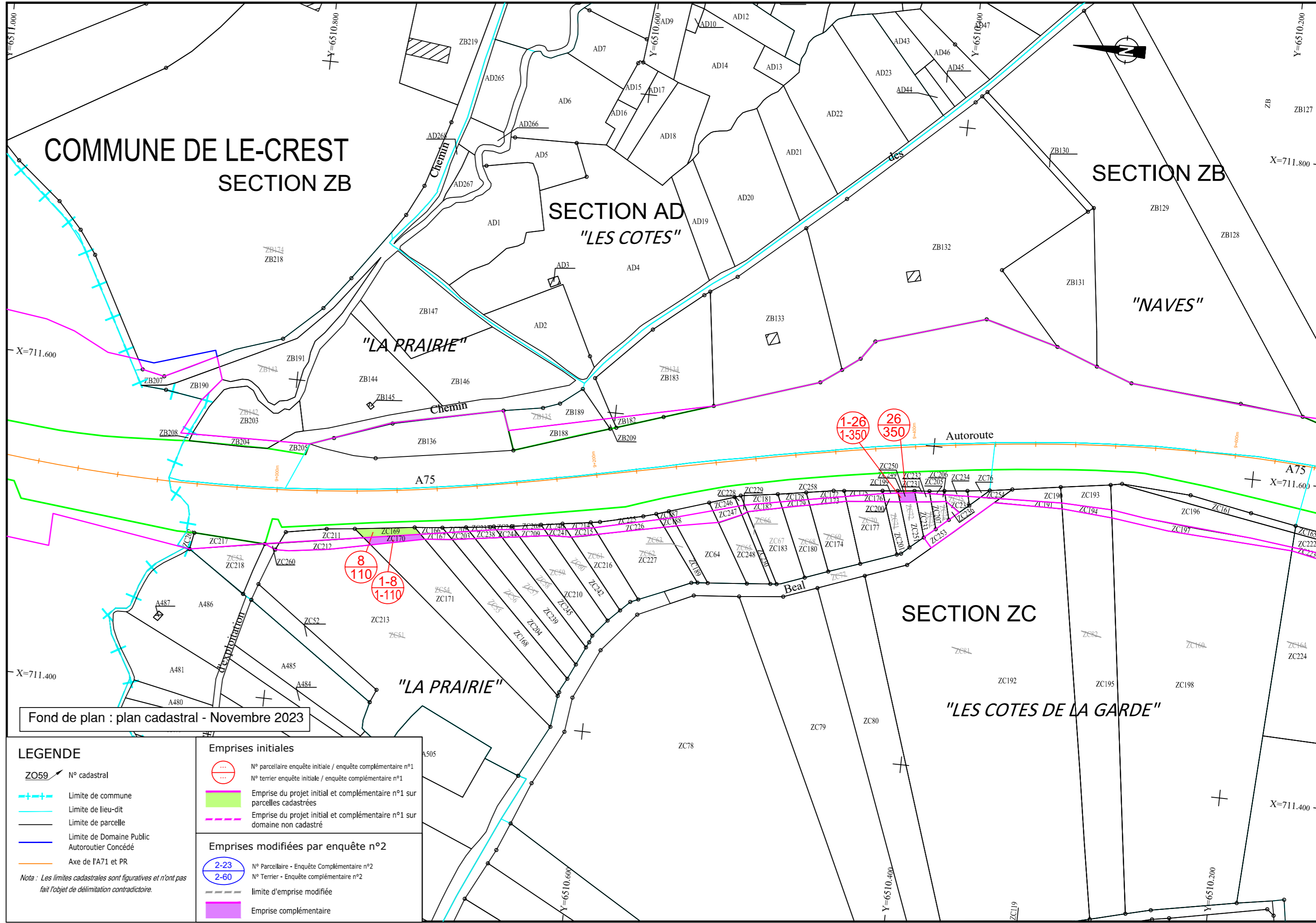
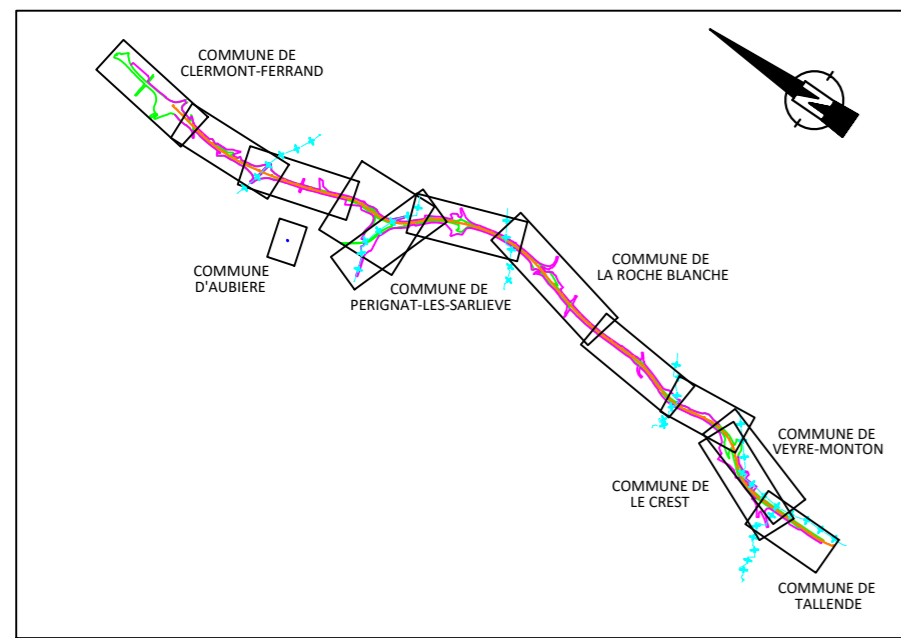


**AUTOROUTE A75**  
Mise à 2x3 voies / Clermont-Fd. Est - Le Crest

DEPARTEMENT DU PUY-DE-DOME  
**COMMUNE DE LE-CREST**

**DOSSIER D'ENQUÊTE PARCELLAIRE  
COMPLEMENTAIRE N°2  
PLAN PARCELLAIRE**

Echelle : 1/2000  
planche 1/2



Fond de plan : plan cadastral - Novembre 2023

**LEGENDE**

- N° cadastral
- Limite de commune
- Limite de lieu-dit
- Limite de parcelle
- Limite de Domaine Public Autoroutier Concédé
- Axe de l'A71 et PR

*Nota : Les limites cadastrales sont figuratives et n'ont pas fait l'objet de délimitation contradictoire.*

**Emprises initiales**

- N° parcelaire enquête initiale / enquête complémentaire n°1
- N° terrier enquête initiale / enquête complémentaire n°1
- Emprise du projet initial et complémentaire n°1 sur parcelles cadastrées
- Emprise du projet initial et complémentaire n°1 sur domaine non cadastré

**Emprises modifiées par enquête n°2**

- N° Parcelaire - Enquête Complémentaire n°2
- N° Terrier - Enquête complémentaire n°2
- limite d'emprise modifiée
- Emprise complémentaire

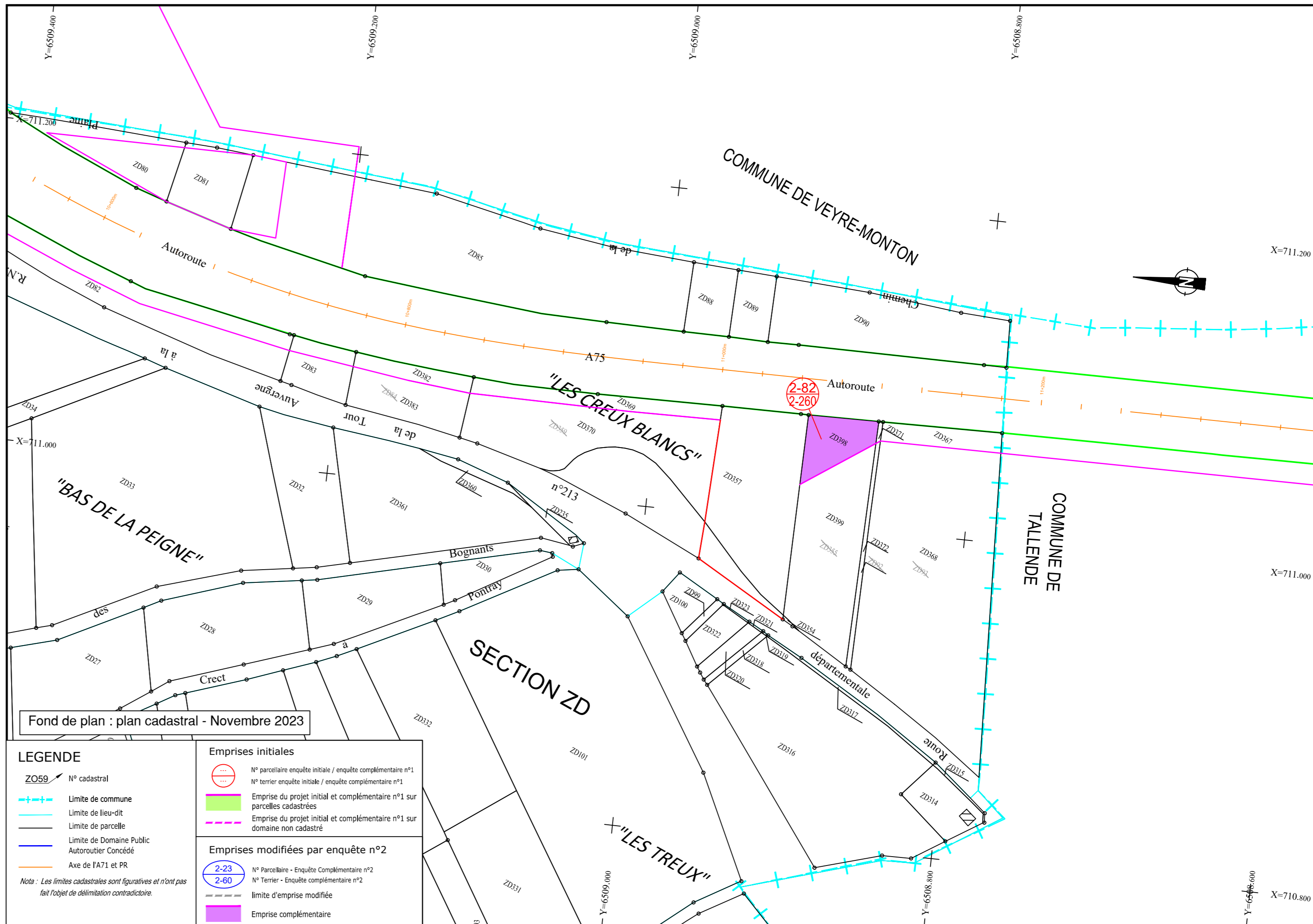
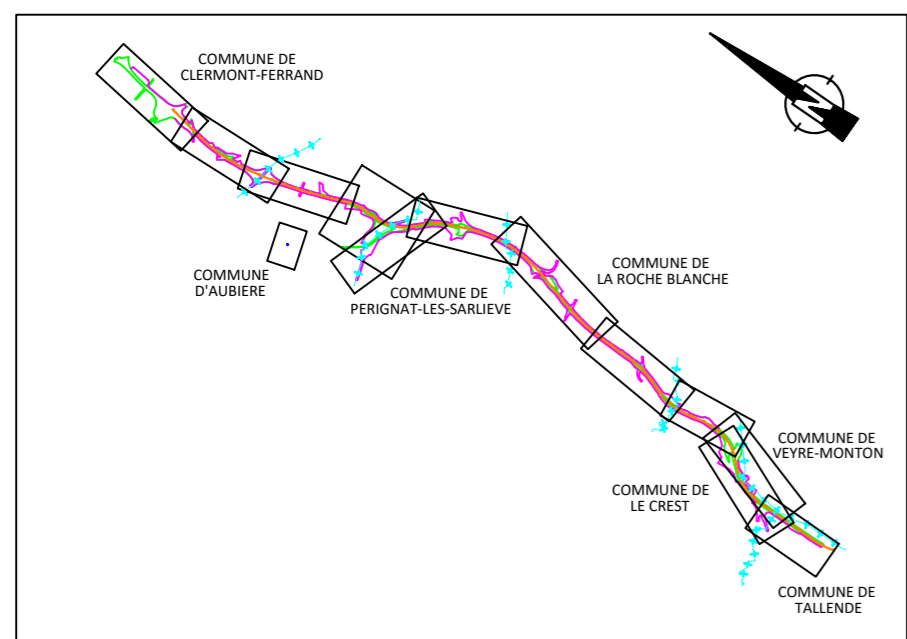
MT	B	21/12/2023	Actualisation suite validation EC
NBO	A	21/11/2023	Réalisation du plan parcellaire
MODIFICATIONS	INDICE	DATE	NATURE

**AUTOROUTE A75**  
Mise à 2x3 voies / Clermont-Fd. Est - Le Crest

DEPARTEMENT DU PUY-DE-DOME  
**COMMUNE DE LE-CREST**

**DOSSIER D'ENQUÊTE PARCELLAIRE  
COMPLEMENTAIRE N°2  
PLAN PARCELLAIRE**

Echelle : 1/2000  
planche 2/2



Fond de plan : plan cadastral - Novembre 2023

**LEGENDE**

- N° cadastral
  - Limite de commune
  - Limite de lieu-dit
  - Limite de parcelle
  - Limite de Domaine Public Autoroutier Concedé
  - Axe de l'A71 et PR
- Nota : Les limites cadastrales sont figuratives et n'ont pas fait l'objet de délimitation contradictoire.*

- Emprises initiales**
- N° parcellaire enquête initiale / enquête complémentaire n°1
  - N° terrier enquête initiale / enquête complémentaire n°1
  - Emprise du projet initial et complémentaire n°1 sur parcelles cadastrées
  - Emprise du projet initial et complémentaire n°1 sur domaine non cadastré
- Emprises modifiées par enquête n°2**
- N° Parcellaire - Enquête Complémentaire n°2
  - N° Terrier - Enquête complémentaire n°2
  - limite d'emprise modifiée
  - Emprise complémentaire

MT	B	21/12/2023	Actualisation suite validation EC
NBO	A	21/11/2023	Réalisation du plan parcellaire
MODIFICATIONS	INDICE	DATE	NATURE