


Communes du Puy-de-Dôme soumises à la loi montagne (art L122-1 et suivants du code de l'urbanisme) Zonage défini par l'arrêté du 06/09/1985

 Commune non soumise à la loi Montagne

 Commune soumise à la loi Montagne

 commune soumise à la loi montagne pour une partie de son territoire

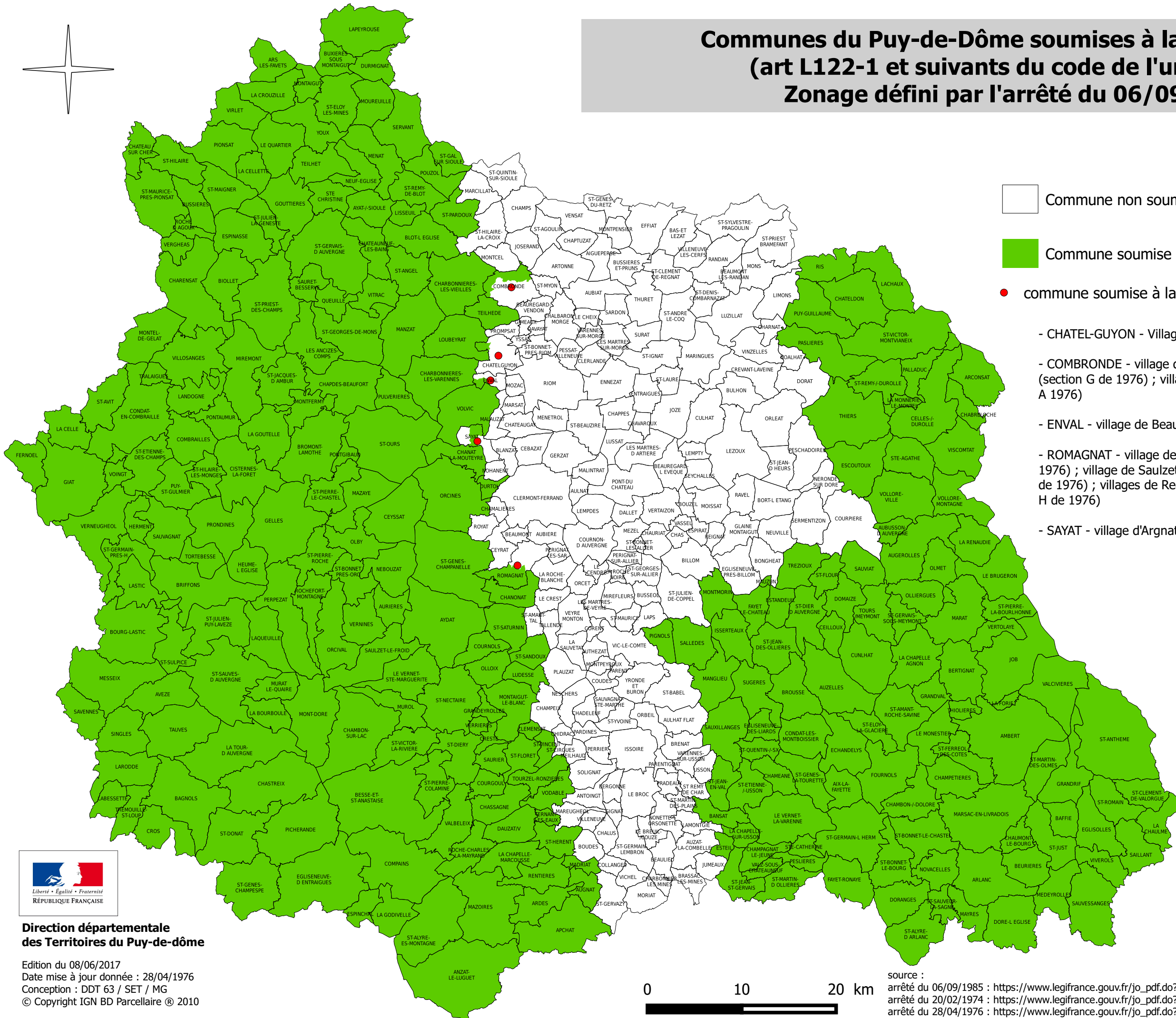
- CHATEL-GUYON - Village du Bournet (section AR)

- COMBRONDE - village des Ballages et de Borets (section G de 1976) ; village des Jouffrets (section A 1976)

- ENVAL - village de Beauvaleix (section ZD)

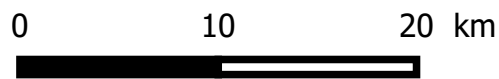
- ROMAGNAT - village de Opme (section G et AL de 1976) ; village de Saulzet le chaud (section I et AM de 1976) ; villages de Redon et de Pradet (section H de 1976)

- SAYAT - village d'Argnat (section A de 1976)



**Direction départementale
des Territoires du Puy-de-dôme**

Edition du 08/06/2017
Date mise à jour donnée : 28/04/1976
Conception : DDT 63 / SET / MG
© Copyright IGN BD Parcellaire © 2010



source :
arrêté du 06/09/1985 : https://www.legifrance.gouv.fr/jo_pdf.do?id=JORFTEXT00000324677
arrêté du 20/02/1974 : https://www.legifrance.gouv.fr/jo_pdf.do?id=JORFTEXT00000492215&pageCourante=02055
arrêté du 28/04/1976 : https://www.legifrance.gouv.fr/jo_pdf.do?id=JORFTEXT00000838054&pageCourante=02755
table : V:\AMENAGEMENT_URBANISME\N_ZONAGES_AMENAGEMENT\n_montagne_zinf_063.shp
carte : W:\ESPACE_WOR\CARTOTHEQUE\04_AMENAGEMENT_URBANISME\loi_montagne.gqs