


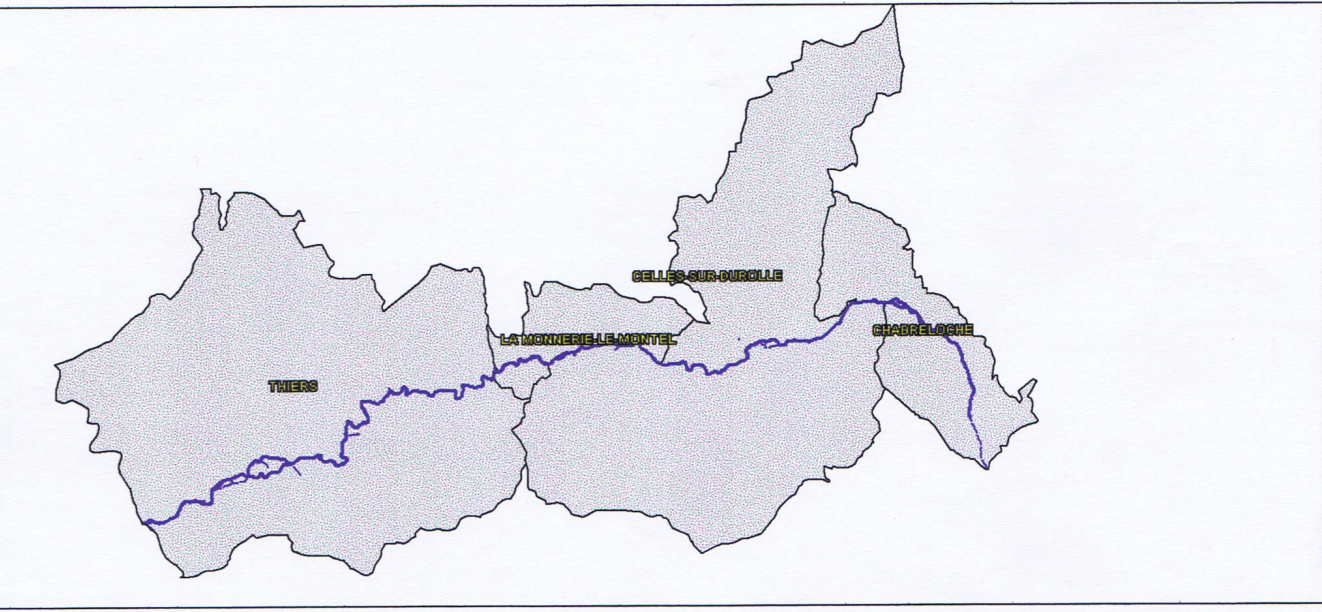
LEGENDE

-  Aléa fort
-  Aléa moyen
-  Aléa faible



 REPUBLIQUE FRANÇAISE

**PLAN DE PRÉVENTION DES RISQUES NATURELS
 D'INONDATION
 DU BASSIN DE LA DUROLLE ET DE LA DORE AU DROIT DE THIERS**

6.1 Carte des Aléas
 Planche Amont



Echelle : 1 / 10 000
 PRESCRIPTION DU P.P.R. : 31 Décembre 2003
 Dossier Approuvé - Décembre 2008


**DIRECTION DÉPARTEMENTALE
 DE L'ÉQUIPEMENT
 PUY DE DÔME**
 DDE 63/SSR/BPR

Annexé à l'arrêté Préfectoral
N° 08/04 177

Le Préfet 