


**LEGENDE**

- Aléa faible
- Aléa moyen
- Aléa fort
- 342 Profils et cote de référence en m NGF

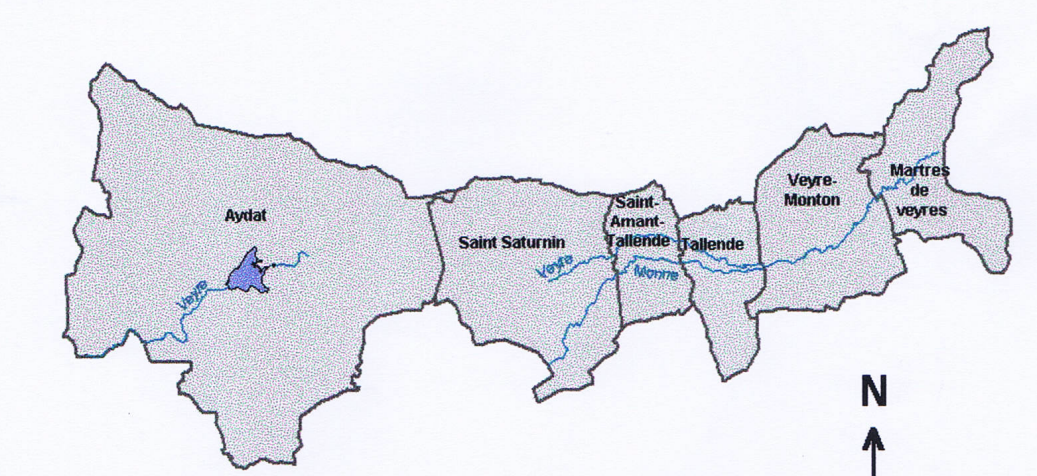


REPUBLIQUE FRANÇAISE

### PLAN DE PREVENTION DES RISQUES NATURELS PREVISIBLES INONDATION DU BASSIN DE LA VEYRE

carte des aléas

Communes du bassin de la Veyre et de la Monne





1/10 000

PRESCRIPTION DU P.P.R. : 12 Mars 1998

Dossier Approuvé - Décembre 2008

Annexé à l'Arrêté Préfectoral N° 08/04 178

Le Préfet 



DIRECTION DEPARTEMENTALE DE L'EQUIPEMENT PUY DE DÔME  
DDE 63/SSR/BPR