
















Indice	Date	Modifications	Réalisé par	Vérifié par
0	Déc. 05	émission initiale	R. LOZANO	F. LITSCHY
1	Déc. 09	Modifications projet	T. GORSE	F. LITSCHY
2	Mai 12	Intégration levé topographique	T. GORSE	F. LITSCHY
3	Janvier 15	Modification	A. HOUZET	S. GRAU
4	Janvier 20	Modification	F. BLAIN	S. GRAU

**LEGENDE**

-  Limite du périmètre de protection rapproché
-  Limite d'acquisition du périmètre de protection immédiat
-  Chemin de fer
-  Limite communale
-  Chemin existant
-  RD xxx
-  Limite d'acquisition par voie amiable (extension proposée par le syndicat)

-  SIAEP Basse Limagne
-  SNCF
-  Groupement Les Rioux
-  Groupement forestier Les Fontanilles
-  Habitants d'Argnat et du Mas d'Argnat
-  BND 417 B830
-  BND 417 B833
-  BND 417 B729

