

**"Article R.512-6 du code de l'environnement  
Zone de 35m autour de la zone de survol"**

**E01**

**Ligne électrique  
aérienne**

Diam117.00

35.00m

**Alt : +826.5 NGF**

58.83m

12.79m

78.45m

**COMMUNE DE BRIFFONS**  
Section ZA  
PIOT

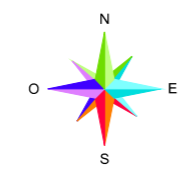
**E01**

- Eolienne Ø117M
- Zone de 35M autour du survol de l'éolienne
- Limites parcellaires
- 159 Numéros parcellaires
- Courbes de niveaux 1m
- Courbes de niveaux 5m
- Courbes de niveaux 10m
- Piste d'accès
- Aire de levage
- Raccordement Electrique Inter-éolienne
- Alt : +740 NGF

Cotations (en mètres)  
Altitude NGF de la construction

Projet éolien de Briffons

Plan de Situation de l'éolienne E01 au 1/500ème (A2)



**AU5**

Installation Classée pour la Protection de l'Environnement

Date: 28/10/2016

Echelle 1/500ème



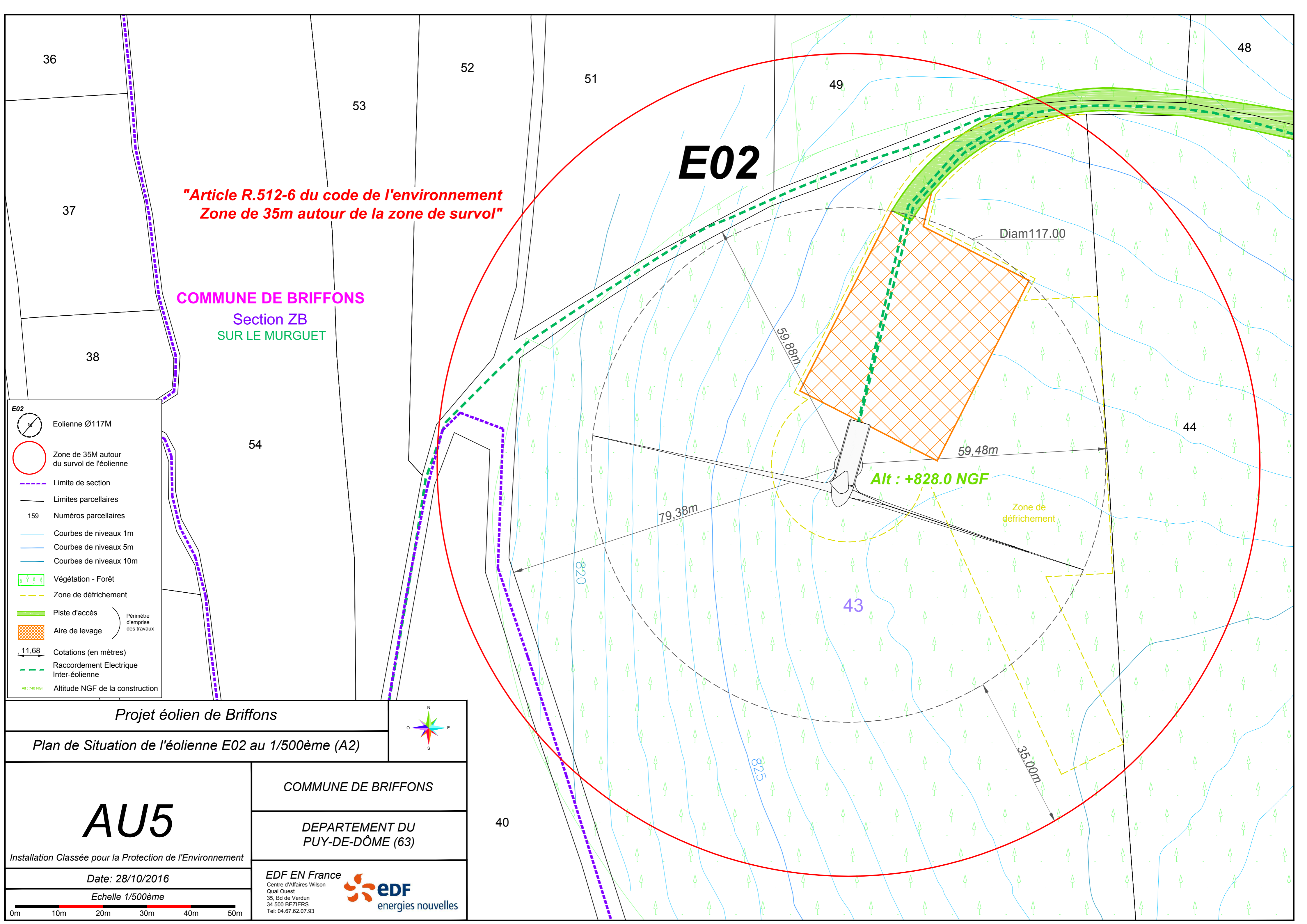
COMMUNE DE BRIFFONS

DEPARTEMENT DU  
PUY-DE-DÔME (63)

EDF EN France



Centre d'Affaires Wilson  
Quai Ouest  
35, Bd de Verdun  
34 500 BEZIERS  
Tel: 04.67.62.07.93



**"Article R.512-6 du code de l'environnement  
Zone de 35m autour de la zone de survol"**

**COMMUNE DE BRIFFONS**  
Section ZB  
SUR LE MURGUET

**E02**

Diam117.00

Alt : +828.0 NGF

Zone de défrichage

79,38m

59,88m

59,48m

35,00m

820

43

825

40

54

44

48

49

51

52

53

36

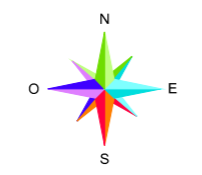
37

38

- E02**
- Eolienne Ø117M
  - Zone de 35M autour du survol de l'éolienne
  - Limite de section
  - Limites parcelaires
  - 159 Numéros parcelaires
  - Courbes de niveaux 1m
  - Courbes de niveaux 5m
  - Courbes de niveaux 10m
  - Végétation - Forêt
  - Zone de défrichage
  - Piste d'accès
  - Aire de levage
  - Cotations (en mètres)
  - Raccordement Electrique Inter-éolienne
  - Alt : 740 NGF Altitude NGF de la construction

Projet éolien de Briffons

Plan de Situation de l'éolienne E02 au 1/500ème (A2)



COMMUNE DE BRIFFONS

DEPARTEMENT DU  
PUY-DE-DÔME (63)

**AU5**

Installation Classée pour la Protection de l'Environnement

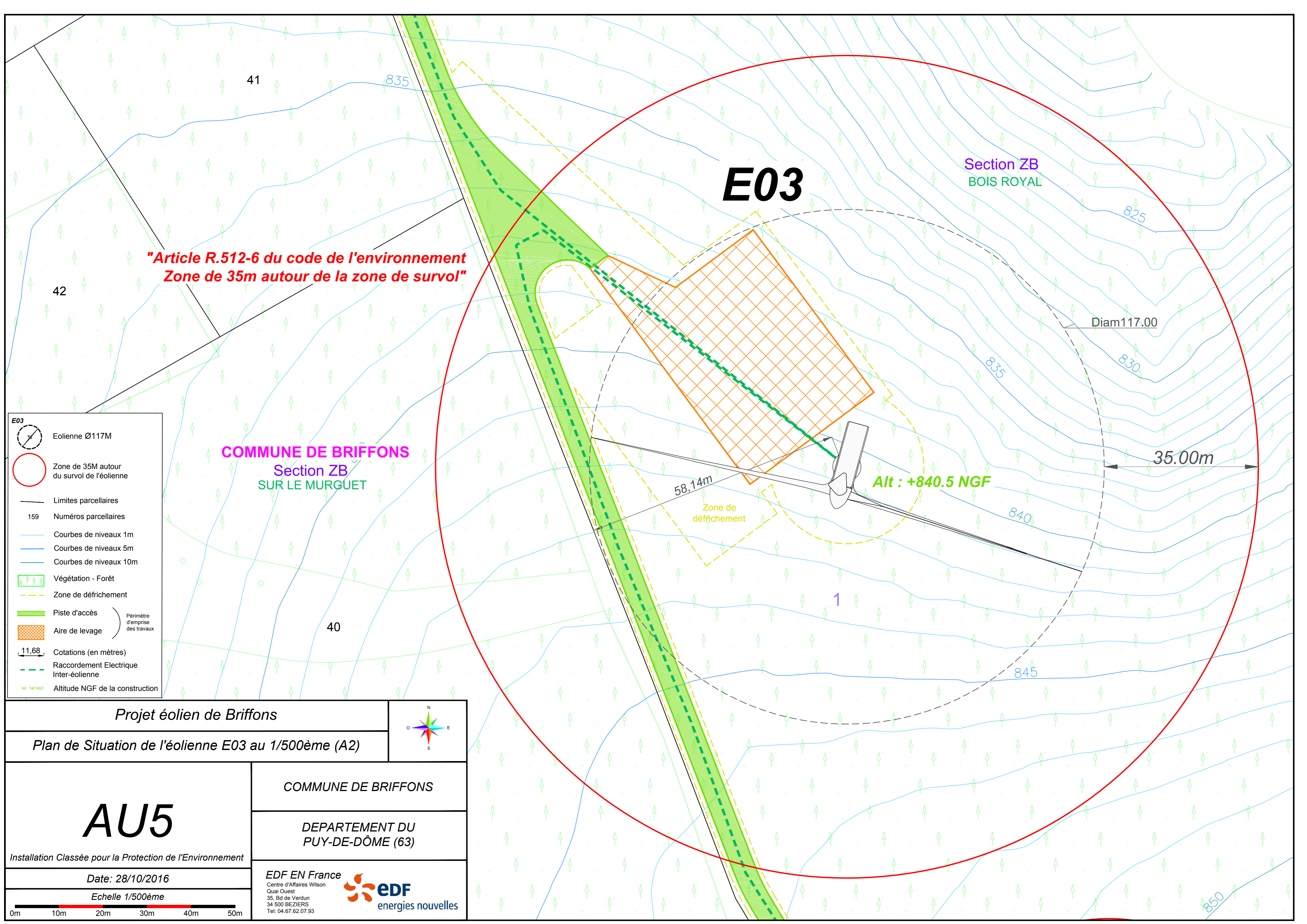
Date: 28/10/2016

Echelle 1/500ème



EDF EN France  
Centre d'Affaires Wilson  
Quai Ouest  
35, Bd de Verdun  
34 500 BEZIERS  
Tel: 04.67.62.07.93





**"Article R.512-6 du code de l'environnement  
Zone de 35m autour de la zone de survol"**

**E03**

Section ZB  
BOIS ROYAL

COMMUNE DE BRIFFONS  
Section ZB  
SUR LE MURGUET















Alt : +840.5 NGF

Diam117.00

35.00m

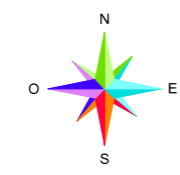
58.14m

Zone de défrichement

- E03**
-  Eolienne Ø117M
  -  Zone de 35M autour du survol de l'éolienne
  -  Limites parcelaires
  -  159 Numéros parcelaires
  -  Courbes de niveaux 1m
  -  Courbes de niveaux 5m
  -  Courbes de niveaux 10m
  -  Végétation - Forêt
  -  Zone de défrichement
  -  Piste d'accès
  -  Aire de levage
  -  11,68 Cotations (en mètres)
  -  Raccordement Electrique Inter-éolienne
  -  Alt : 740 NGF Altitude NGF de la construction
- Périmètre d'emprise des travaux

Projet éolien de Briffons

Plan de Situation de l'éolienne E03 au 1/500ème (A2)



COMMUNE DE BRIFFONS

DEPARTEMENT DU  
PUY-DE-DÔME (63)

**AU5**

Installation Classée pour la Protection de l'Environnement

Date: 28/10/2016

Echelle 1/500ème



EDF EN France  
Centre d'Affaires Wilson  
Quai Ouest  
35, Bd de Verdun  
34 500 BEZIERS  
Tel: 04.67.62.07.93



**"Article R.512-6 du code de l'environnement  
Zone de 35m autour de la zone de survol"**

# E04

Diam117.00

27

855

Chemin d'exploitation

**COMMUNE DE BRIFFONS**  
Section ZB  
SUR LE MURGUET

1

35.00m

54.95m

Zone de défrichement

59.59m

Alt : +856.0 NGF

5

6

7

855

28

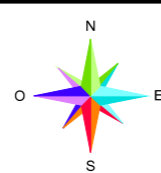
26

**E04**

- Eolienne Ø117M
- Zone de 35M autour du survol de l'éolienne
- Limites parcelaires
- Numéros parcelaires
- Courbes de niveaux 1m
- Courbes de niveaux 5m
- Courbes de niveaux 10m
- Végétation - Forêt
- Zone de défrichement
- Piste d'accès
- Aire de levage
- Cotations (en mètres) 1:11,68
- Raccordement Electrique Inter-éolienne
- Altitude NGF de la construction Alt : 740 NGF

Projet éolien de Briffons

Plan de Situation de l'éolienne E04 au 1/500ème (A2)



# AU5

COMMUNE DE BRIFFONS

DEPARTEMENT DU  
PUY-DE-DÔME (63)

Installation Classée pour la Protection de l'Environnement

Date: 28/10/2016

Echelle 1/500ème



EDF EN France



Centre d'Affaires Wilson  
Quai Ouest  
35, Bd de Verdun  
34 500 BEZIERS  
Tel: 04.67.62.07.93

**"Article R.512-6 du code de l'environnement  
Zone de 35m autour de la zone de survol"**

**E05**

Section ZB  
PRE DU GUET

Section AC  
LE MURGUET

Alt : +856.5 NGF

Zone de  
défrichage

Diam117.00

35.00m

95.99m

58.65m

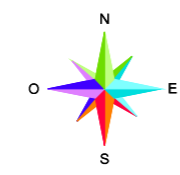
12.46m

**E05**

- Eolienne Ø117M
- Zone de 35M autour du survol de l'éolienne
- Limite de section
- Limites parcellaires
- Numéros parcellaires
- Courbes de niveaux 1m
- Courbes de niveaux 5m
- Courbes de niveaux 10m
- Végétation - Forêt
- Zone de défrichage
- Piste d'accès
- Aire de levage
- Cotations (en mètres) 1:11,68
- Raccordement Electrique Inter-éolienne
- Altitude NGF de la construction Alt : 740 NGF

Projet éolien de Briffons

Plan de Situation de l'éolienne E05 au 1/500ème (A2)



COMMUNE DE BRIFFONS

DEPARTEMENT DU  
PUY-DE-DÔME (63)

**AU5**

Installation Classée pour la Protection de l'Environnement

Date: 28/10/2016

Echelle 1/500ème



EDF EN France  
Centre d'Affaires Wilson  
Quai Ouest  
35, Bd de Verdun  
34 500 BEZIERS  
Tel: 04.67.62.07.93



COMMUNE DE BRIFFONS

Section ZC  
SOUS LA ROCHE

33

**"Article R.512-6 du code de l'environnement  
Zone de 35m autour de la zone de survol"**

**E06**

2

Diam117.00

97.91m

35.00m

Alt : +915.0 NGF

Zone de défrichage
















3

910

905

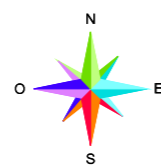
910

920

- E06**
-  Eolienne Ø117M
  -  Zone de 35M autour du survol de l'éolienne
  -  Limite de section
  -  Limites parcelaires
  -  159 Numéros parcelaires
  -  Courbes de niveaux 1m
  -  Courbes de niveaux 5m
  -  Courbes de niveaux 10m
  -  Végétation - Forêt
  -  Zone de défrichage
  -  Piste d'accès
  -  Aire de levage
  -  1:11,68 Cotations (en mètres)
  -  Raccordement Electrique Inter-éolienne
  -  Alt : 740 NGF Altitude NGF de la construction

Projet éolien de Briffons

Plan de Situation de l'éolienne E06 au 1/500ème (A2)



COMMUNE DE BRIFFONS

DEPARTEMENT DU  
PUY-DE-DÔME (63)

COMMUNE DE BRIFFONS  
Section AD  
BOIS DU MURGUET

**AU5**

Installation Classée pour la Protection de l'Environnement

Date: 28/10/2016

Echelle 1/500ème



EDF EN France



COMMUNE DE  
TORTEBESSE

**"Article R.512-6 du code de l'environnement  
Zone de 35m autour de la zone de survol"**

**E07**

COMMUNE DE BRIFFONS  
Section AD  
BOIS DU MURGUET

Diam117.00

Zone de  
défrichement

61.91m

35.00m

Alt : +935.0 NGF

9

935

930

935

945

**E07**

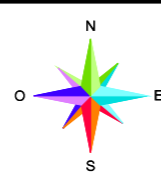
- Eolienne Ø117M
- Zone de 35M autour du survol de l'éolienne
- Limite de commune
- Limite de section
- Limites parcellaires
- 159 Numéros parcellaires
- Courbes de niveaux 1m
- Courbes de niveaux 5m
- Courbes de niveaux 10m
- Végétation - Forêt
- Zone de défrichement
- Piste d'accès
- Aire de levage
- Cotations (en mètres)
- Raccordement Electrique Inter-éolienne
- Altitude NGF de la construction

11,68

Alt : 740 NGF

Projet éolien de Briffons

Plan de Situation de l'éolienne E07 au 1/500ème (A2)



COMMUNE DE BRIFFONS

DEPARTEMENT DU  
PUY-DE-DÔME (63)

**AU5**

Installation Classée pour la Protection de l'Environnement

Date: 28/10/2016

Echelle 1/500ème



EDF EN France

Centre d'Affaires Wilson  
Quai Ouest  
35, Bd de Verdun  
34 500 BEZIERS  
Tel: 04.67.62.07.93



**COMMUNE DE TORTEBESSE**  
Section ZI  
BOIS DU CLERGEAT

**"Article R.512-6 du code de l'environnement  
Zone de 35m autour de la zone de survol"**

Section ZI  
LA PRADE

**E08**

Diam117.00

Alt : +953.0 NGF

35.00m

59.16m

950

4.00m

60m<sup>3</sup>

















Citerne d'eau 60m<sup>3</sup>

11.00m

2.65m

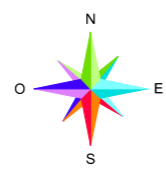
**PdL 2**

**COMMUNE DE BRIFFONS**  
Section ZH  
LA PRADE

- E08**
-  Eolienne Ø117M
  -  Zone de 35M autour du survol de l'éolienne
  -  Limite de commune
  -  Limite de section
  -  Limites parcelaires
  -  Numéros parcelaires
  -  Courbes de niveaux 1m
  -  Courbes de niveaux 5m
  -  Courbes de niveaux 10m
  -  Végétation - Forêt
  -  Zone de défrichement
  -  Piste d'accès
  -  Aire de levage
  -  Cotations (en mètres)
  -  Raccordement Electrique Inter-éolienne
  -  Altitude NGF de la construction

Projet éolien de Briffons

Plan de Situation de l'éolienne E08 au 1/500ème (A2)



**AU5**

COMMUNE DE BRIFFONS

DEPARTEMENT DU  
PUY-DE-DÔME (63)

Installation Classée pour la Protection de l'Environnement

Date: 28/10/2016

Echelle 1/500ème



Centre d'Affaires Wilson  
Quai Ouest  
35, Bd de Verdun  
34 500 BEZIERS  
Tel: 04.67.62.07.93



















**"Article R.512-6 du code de l'environnement  
Zone de 35m autour de la zone de survol"**

**E09**

**COMMUNE DE TORTEBESSE**  
Section ZH  
ENTRE LES DEUX BOIS

**COMMUNE DE BRIFFONS**  
Section ZK  
LE PEUX

**E09**

-  Eolienne Ø117M
-  Zone de 35M autour du survol de l'éolienne
-  Limite de commune
-  Limites parcellaires
-  Numéros parcellaires
-  Courbes de niveaux 1m
-  Courbes de niveaux 5m
-  Courbes de niveaux 10m
-  Végétation - Forêt
-  Piste d'accès
-  Aire de levage
-  Cotations (en mètres)
-  Raccordement Electrique Inter-éolienne
-  Altitude NGF de la construction

Chemin de Briffons à Clermont

**Alt : +945.5 NGF**

Diam117.00

44.09m

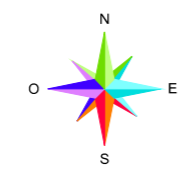
61.59m

61.74m

35.00m

Projet éolien de Briffons

Plan de Situation de l'éolienne E09 au 1/500ème (A2)



**AU5**

Installation Classée pour la Protection de l'Environnement

Date: 28/10/2016

Echelle 1/500ème



COMMUNE DE BRIFFONS

DEPARTEMENT DU  
PUY-DE-DÔME (63)

Centre d'Affaires Wilson  
Quai Ouest  
35, Bd de Verdun  
34 500 BEZIERS  
Tel: 04.67.62.07.93



# E03

COMMUNE DE BRIFFONS  
Section ZB  
BOIS ROYAL

**"Article R.512-6 du code de l'environnement  
Zone de 35m autour du poste de livraison"**

Alt : +849.0 NGF

## PdL 1

Zone de défrichement

35.00m

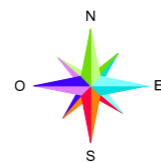
11.00m

2.65m

17.13m

- Poste de livraison
- Eolienne Ø117M
- Zone de 35M autour du poste de livraison
- Limites parcellaires
- Numéros parcellaires
- Courbes de niveaux 1m
- Courbes de niveaux 5m
- Courbes de niveaux 10m
- Végétation - Forêt
- Zone de défrichement
- Piste d'accès
- Aire de levage
- Cotations (en mètres)
- Raccordement Electrique Inter-éolienne
- Altitude NGF de la construction

Projet éolien de Briffons



Plan de Situation du poste de livraison 1 au 1/500ème (A2)

# AU5

COMMUNE DE BRIFFONS

DEPARTEMENT DU  
PUY-DE-DÔME (63)

Installation Classée pour la Protection de l'Environnement

Date: 28/10/2016

Echelle 1/500ème



Centre d'Affaires Wilson  
Quai Ouest  
35, Bd de Verdun  
34 500 BEZIERS  
Tel: 04.67.62.07.93



37

38

28

840

845

845

845

850

850

# E08

16

955

3,56m

Zone de défrichage

59,16m

17

21

COMMUNE DE BRIFFONS  
Section ZH  
LA PRADE

950

4,00m

Alt : +949.0 NGF

25

Citerne d'eau  
60m<sup>3</sup>

PdL 2

35,00m

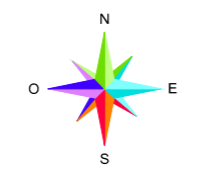
11,00m

2,65m

18

- Poste de livraison
- Eolienne Ø117M
- Zone de 35M autour du poste de livraison
- Limite de section
- Limites parcelaires
- 159 Numéros parcelaires
- Courbes de niveaux 1m
- Courbes de niveaux 5m
- Courbes de niveaux 10m
- Végétation - Forêt
- Zone de défrichage
- Piste d'accès
- Aire de levage
- Cotations (en mètres)
- Raccordement Electrique Inter-éolienne
- Alt : 740 NGF Altitude NGF de la construction

Projet éolien de Briffons



Plan de Situation du poste de livraison 2 au 1/500ème (A2)

# AU5

Installation Classée pour la Protection de l'Environnement

Date: 28/10/2016

Echelle 1/500ème



COMMUNE DE BRIFFONS

DEPARTEMENT DU  
PUY-DE-DÔME (63)

Centre d'Affaires Wilson  
Quai Ouest  
35, Bd de Verdun  
34 500 BEZIERS  
Tel: 04.67.62.07.93



**"Article R.512-6 du code de l'environnement  
Zone de 35m autour du poste de livraison"**

