

PARC EOLIEN « PLATEAU DE PARDINES »

Novembre 2014

-
Département du PUY DE DOME

Communes de PARDINES et PERRIER (63 500)

- DEMANDE DE PERMIS DE CONSTRUIRE -

- FUTURES ENERGIES PLATEAU DE PARDINES -

- EOLIENNES E.01 à E.04 – Poste de livraison

Commune de PARDINES – Permis de construire n°
Commune de PERRIER – Permis de construire n°

- DOCUMENTS GRAPHIQUES -

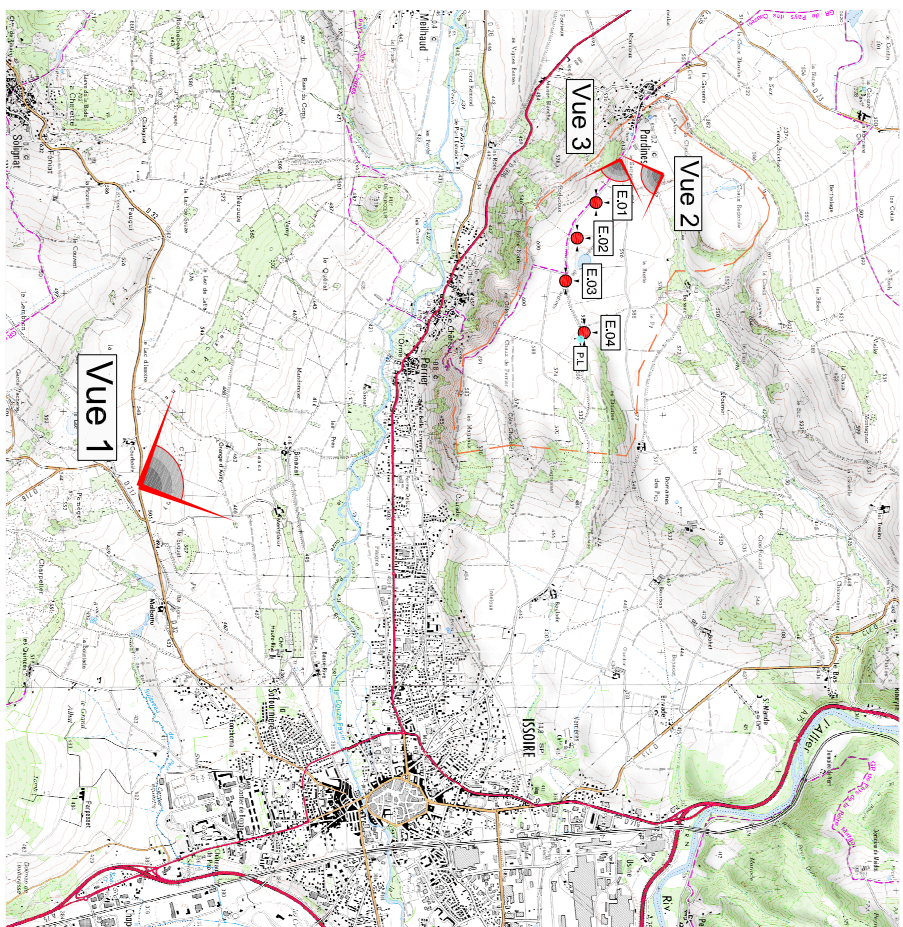
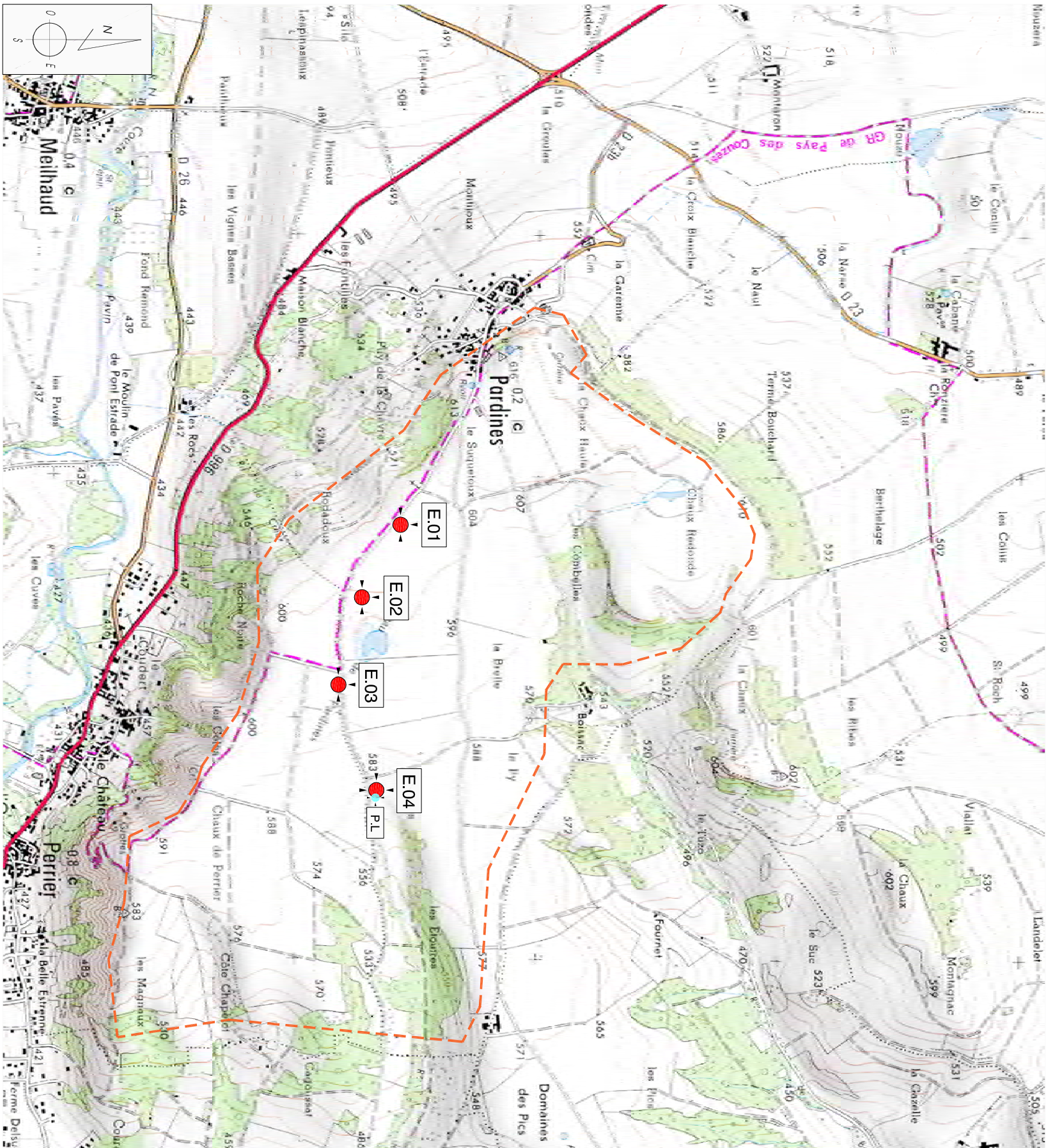


Maître d'Ouvrage :
FUTURES ENERGIES PLATEAU DE PARDINES
2 Place Samuel De Champlain

9200 COURBEVOIE
Tél. 04.67.91.15.37

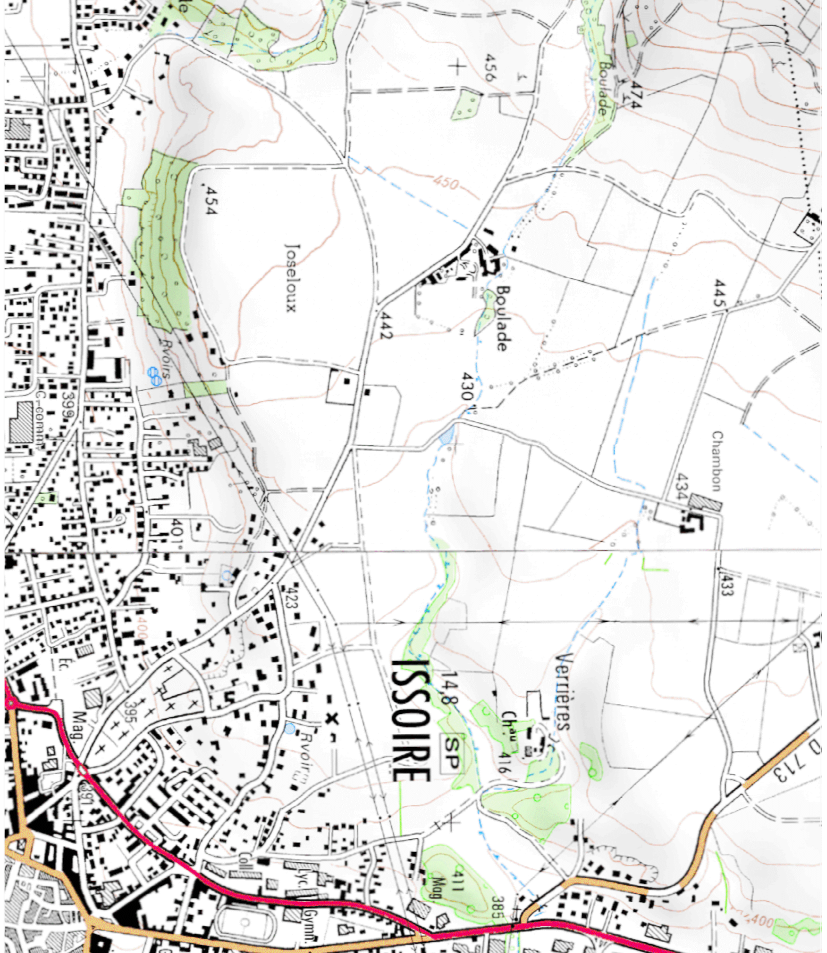
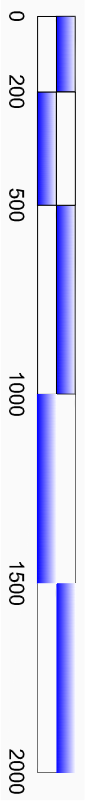
Architecte:
S.A.R.L SCHATZLE WEITLING Architecture
ECOPARC – OCEANIS – Bâtiment 1A
35, rue Haroun Tazieff
54320 MAXEVILLE
Tél. 03.83.28.22.25 – Fax. 03.83.28.51.45

Les présents plans sont exclusivement destinés à la demande de permis de construire. Ils ne sont pas des plans d'exécution et ne peuvent donc en aucun cas être directement utilisés pour réaliser la construction. Toute reproduction même partielle interdite sans accord écrit du maître d'œuvre.

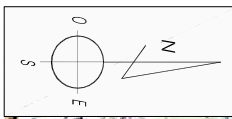


Repérage - Sans échelle

- Positions de éoliennes
- - - Positions des Postes de livraison
- - - Limites de Z.D.E



Plan de Situation - Echelle 1/20 000°



PC
01
 28 Nov.2014

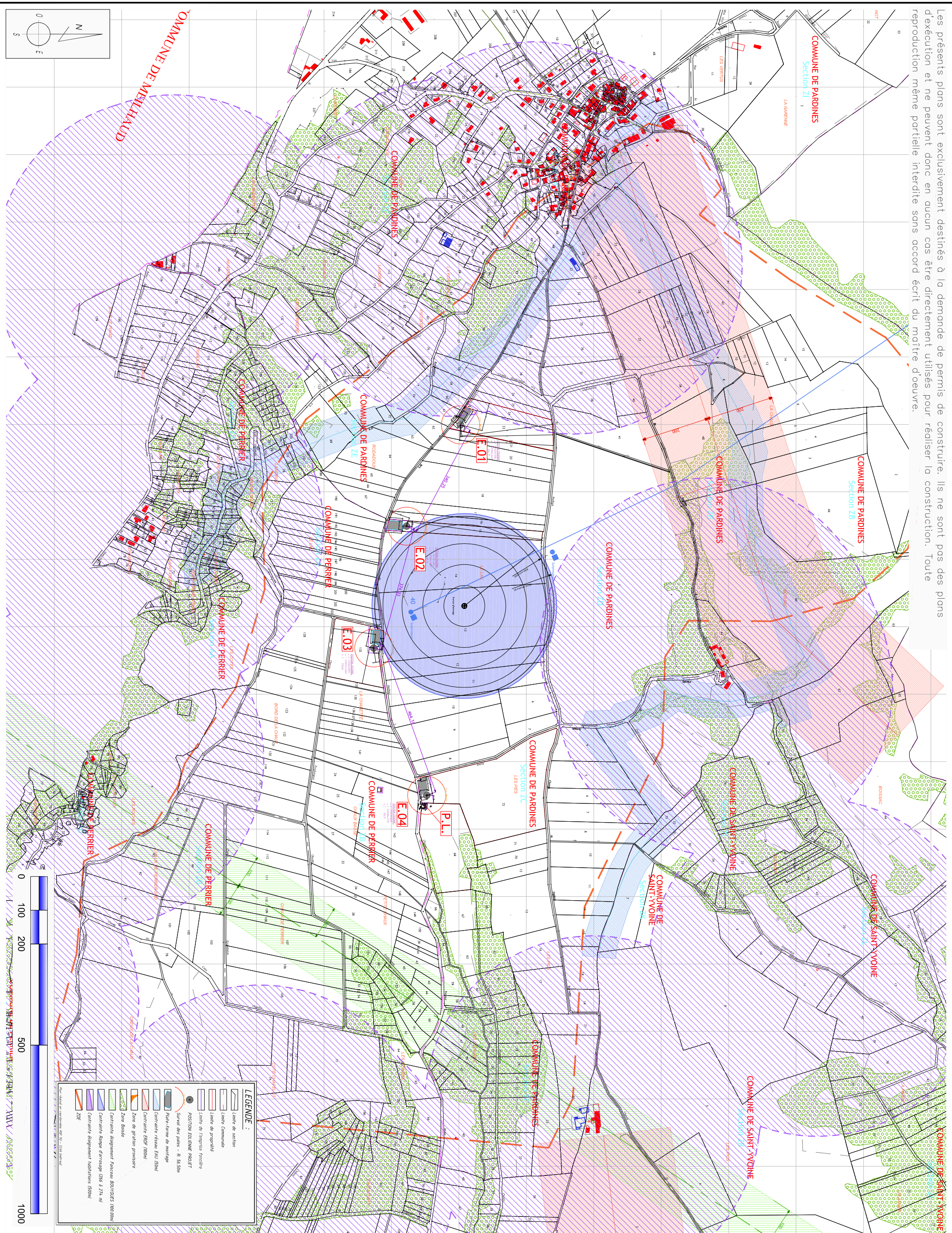
- Création de Parc Eolien -
 " PLATEAU DE PARDINES "
 Commune de PARDINNES & PERRIER (63 500)
 Plan de situation (PC1)
 Echelle 1/20 000°

MAITRE D'OUVRAGE :
 FUTURES ENERGIES PLATEAU DE PARDINES
 2 Place Samuel De Champlain
 92 400 COURBEVOIE
 Tél. 04.67.91.15.37
ARCHITECTE :
 S.A.R.L SCHATZLE WEITLING ARCHITECTURE
 ECOPARC - OCEANIS - Bâtiment 1a
 35, rue Haroun Tazieff
 54 320 MAXEVILLE
 Tél. 03.83.28.22.25 - Fax. 03.83.28.51.45

Futures Energies
 Plateau de Pardines

SARL SCHATZLE - WEITLING Architecture
 Zone Ecoparc Océanis - Bâtiment 1 A
 35 Rue Haroun Tazieff - 54320 MAXEVILLE
 Tél : 03.83.28.22.25 / Fax : 03.83.28.51.45
 SIRET : 522 917 970 00017

Les présents plans sont exclusivement destinés à la demande de permis de construire. Ils ne sont pas des plans d'exécution et ne peuvent donc en aucun cas être directement utilisés pour réaliser la construction. Toute reproduction même partielle interdite sans accord écrit du maître d'oeuvre.



PC
02
28 Nov.2014

- Création de Parc Eolien -
" PLATEAU DE PARDINES "
Commune de PARDINES & PERRIER (63 500)

Vue générale du parc (PC1)
Echelle : 1/10 000°

MAITRE D'OUVRAGE :
FUTURES ENERGIES PLATEAU DE PARDINES
2 Place Samuel De Champlain
92 400 COURBEVOIE
Tél. 04.67.91.15.37

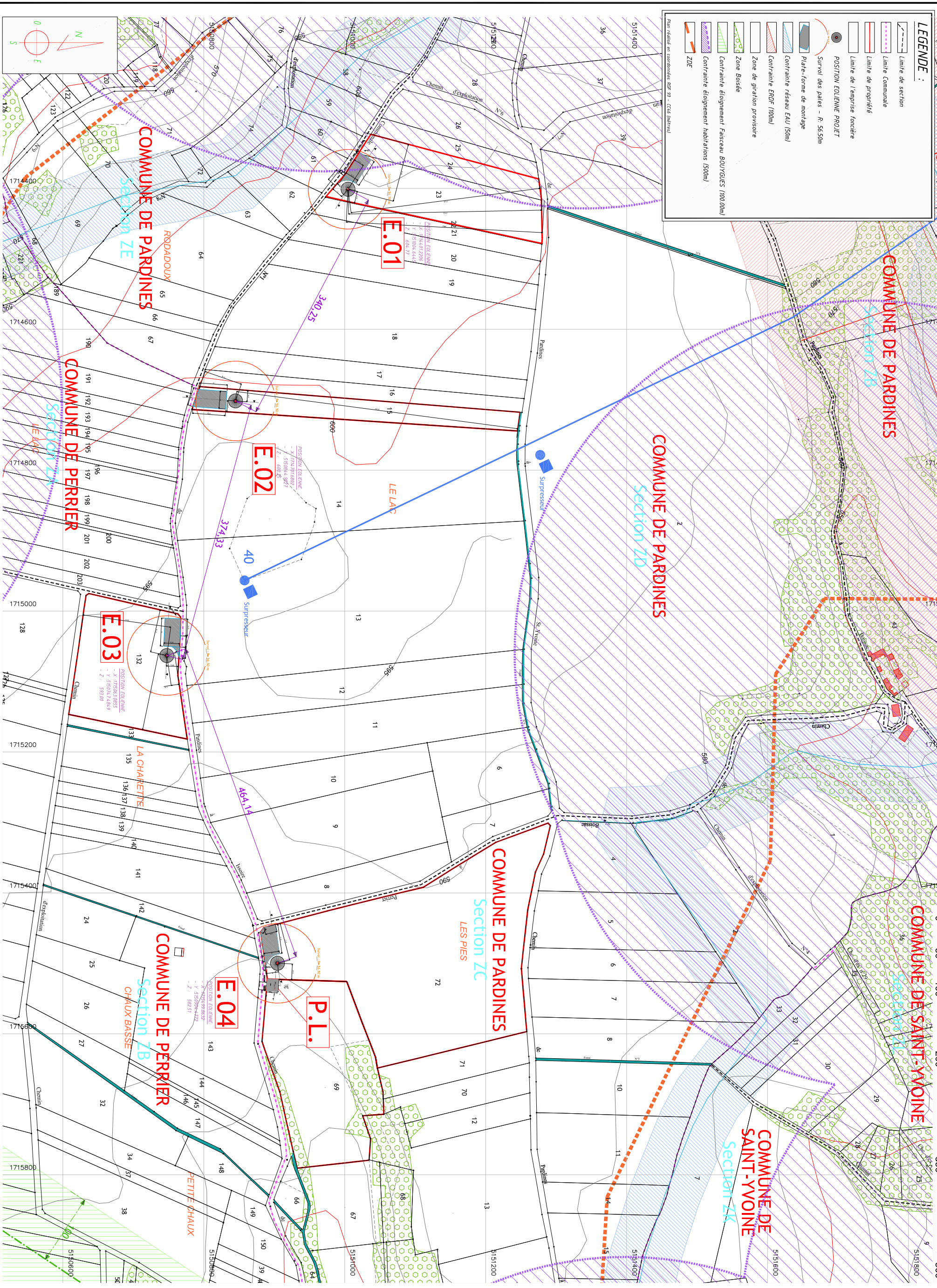
ARCHITECTE :
S.A.R.L SCHATZLE WEITLING ARCHITECTURE
ECOPARC - OCEANIS - Bâtiment 1a
35, rue Haroun Tazieff
54 320 MAXEVILLE
Tél. 03.83.28.22.25 - Fax. 03.83.28.51.45

Futures Energies
Plateau de Pardines

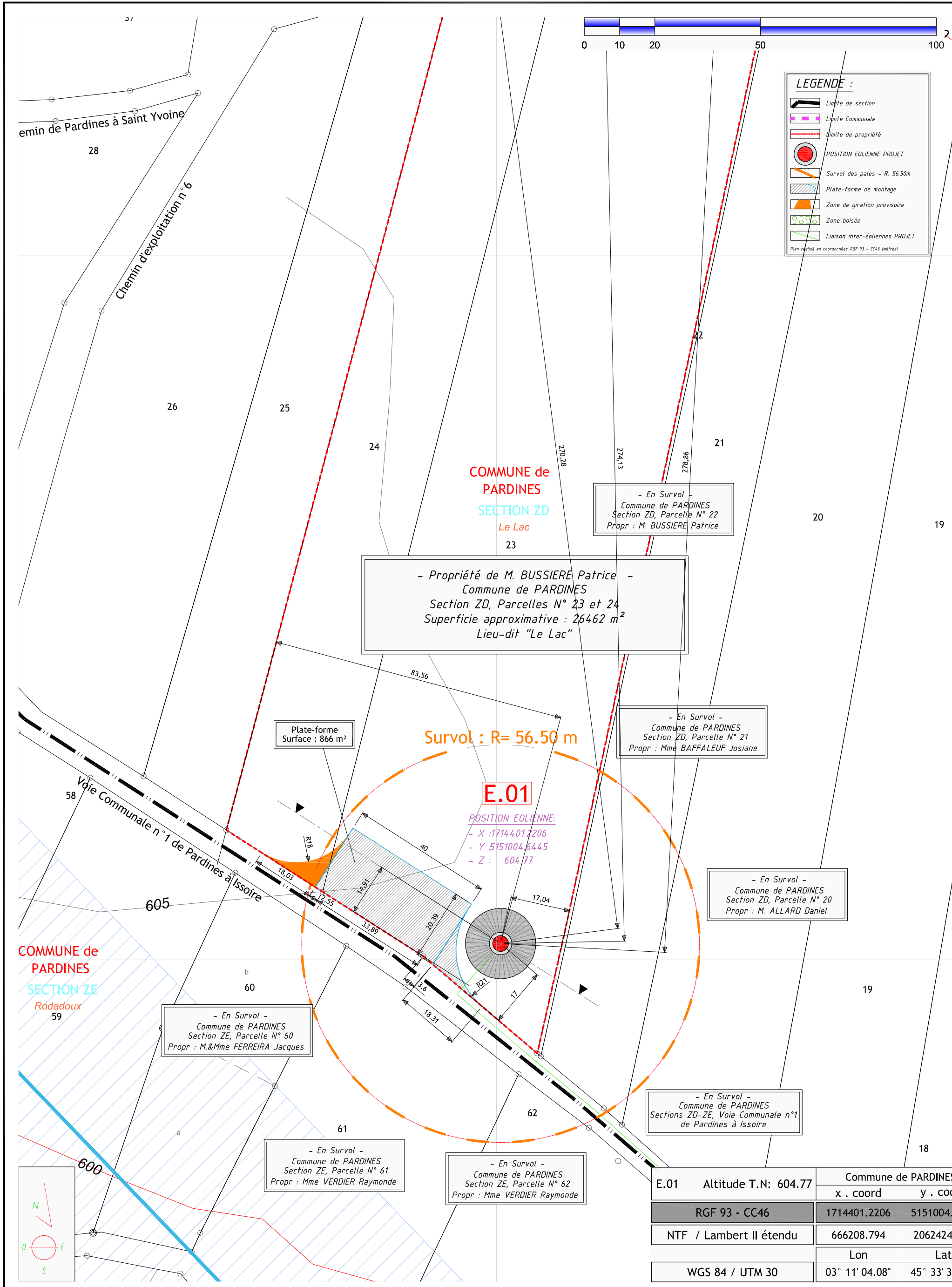
[Signature]

SARL SCHATZLE - WEITLING Architecture
Zone Ecoparc Océanis - Bâtiment 1 A
35 Rue Haroun Tazieff - 54320 MAXEVILLE
Tél : 03.83.28.22.25 / Fax : 03.83.28.51.45
SIRET : 522 917 970 00017

Les présents plans sont exclusivement destinés à la demande de permis de construire. Ils ne sont pas des plans d'exécution et ne peuvent donc en aucun cas être directement utilisés pour réaliser la construction. Toute reproduction même partielle interdite sans accord écrit du maître d'oeuvre.



Les présents plans sont exclusivement destinés à la demande de permis de construire. Ils ne sont pas des plans d'exécution et ne peuvent donc en aucun cas être directement utilisés pour réaliser la construction. Toute reproduction même partielle interdite sans accord écrit du maître d'œuvre.



Survol : R= 56.50 m

E.01
 POSITION EOLIENNE:
 - X : 1714401.2206
 - Y : 5151004.6445
 - Z : 604.77

E.01	Altitude T.N: 604.77	Commune de PARDINES	
		x . coord	y . coord
RGF 93 - CC46		1714401.2206	5151004.6445
NTF / Lambert II étendu		666208.794	2062424.895
		Lon	Lat
WGS 84 / UTM 30		03° 11' 04.08"	45° 33' 32.41"

PC
04a
 28 Nov.2014

- Création de Parc Eolien -
" PLATEAU DE PARDINES "
 Commune de PARDINES & PERRIER (63 500)
Plan de masse - Eolienne E.01 (PC2)
 Echelle : 1/1 000°

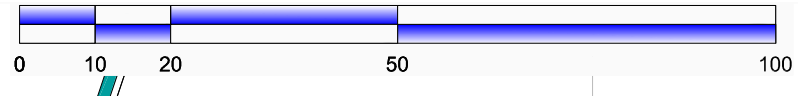
MAITRE D'OUVRAGE :
 FUTURES ENERGIES PLATEAU DE PARDINES
 2 Place Samuel De Champlain
 92 400 COURBEVOIE
 Tél. 04.67.91.15.37

ARCHITECTE :
 S.A.R.L SCHATZLE WEITLING ARCHITECTURE
 ECOPARC - OCEANIS - Bâtiment 1a
 35, rue Haroun Tazeff
 54 320 MAXEVILLE
 Tél. 03.83.28.22.25 - Fax. 03.83.28.51.45

Futures Énergies
 Plateau de Pardines

SARL SCHATZLE - WEITLING Architecture
 Zone Ecoparc Océanis - Bâtiment 1 A
 35 Rue Haroun Tazeff - 54320 MAXEVILLE
 Tél : 03.83.28.22.25 / Fax : 03.83.28.51.45
 SIRET : 522 917 970 00017

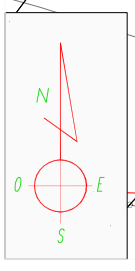
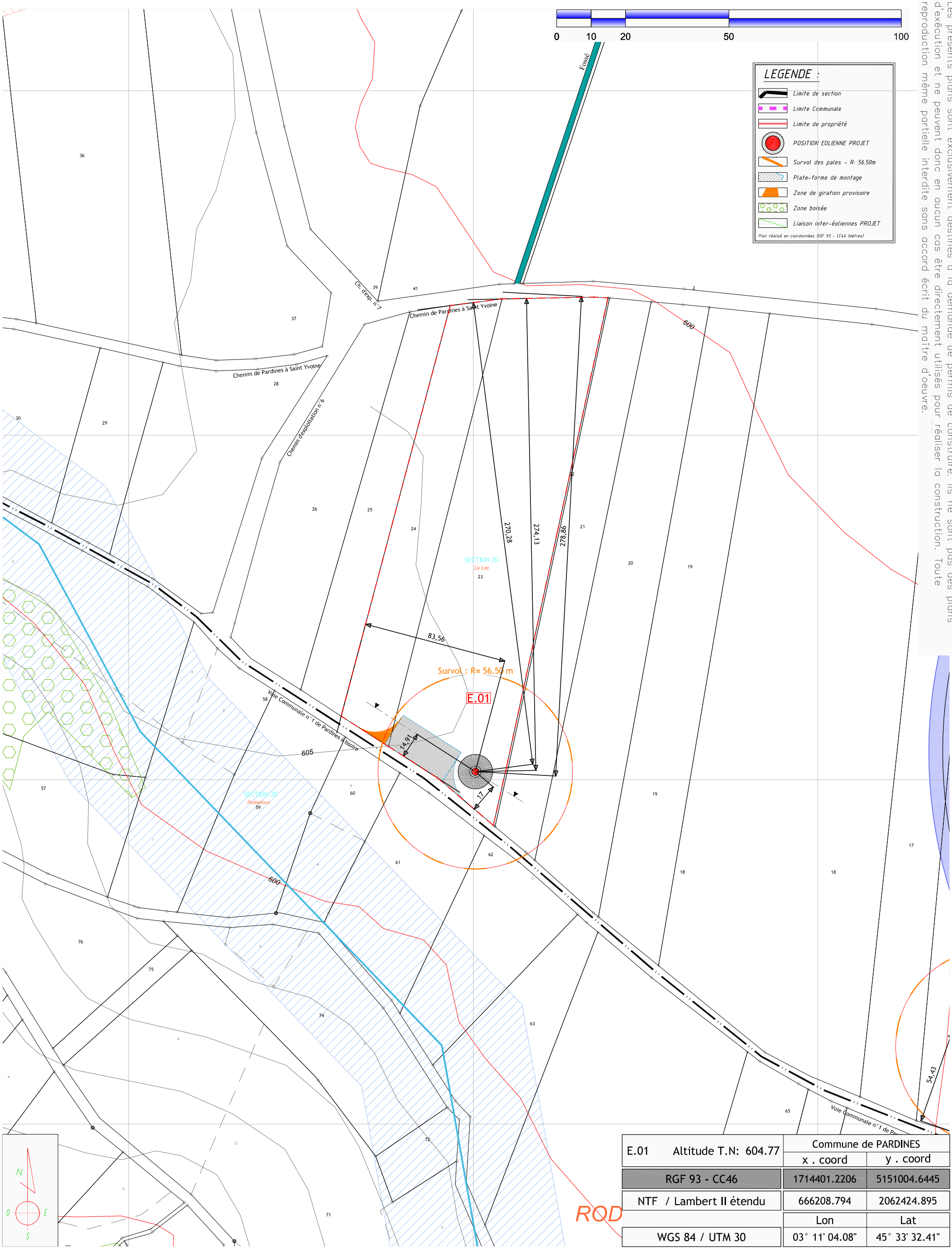
Les présents plans sont exclusivement destinés à la demande de permis de construire. Ils ne sont pas des plans d'exécution et ne peuvent donc en aucun cas être directement utilisés pour réaliser la construction. Toute reproduction même partielle interdite sans accord écrit du maître d'œuvre.



LEGENDE :

- Limite de section
- Limite Communale
- Limite de propriété
- POSITION EOLIENNE PROJET
- Survol des pales - R: 56.50m
- Plate-forme de montage
- Zone de giration provisoire
- Zone boisée
- Liaison inter-éoliennes PROJET

Plan réalisé en coordonnées IGF 93 - CC46 (mètres)



E.01	Altitude T.N: 604.77	Commune de PARDINES	
		x . coord	y . coord
RGF 93 - CC46		1714401.2206	5151004.6445
NTF / Lambert II étendu		666208.794	2062424.895
		Lon	Lat
WGS 84 / UTM 30		03° 11' 04.08"	45° 33' 32.41"

PC
04b
28 Nov.2014

- Création de Parc Eolien -
" PLATEAU DE PARDINES "
Commune de PARDINNES & PERRIER (63 500)

Plan de masse - COTATIONS E.01 (PC2)
Echelle : 1/2 000°

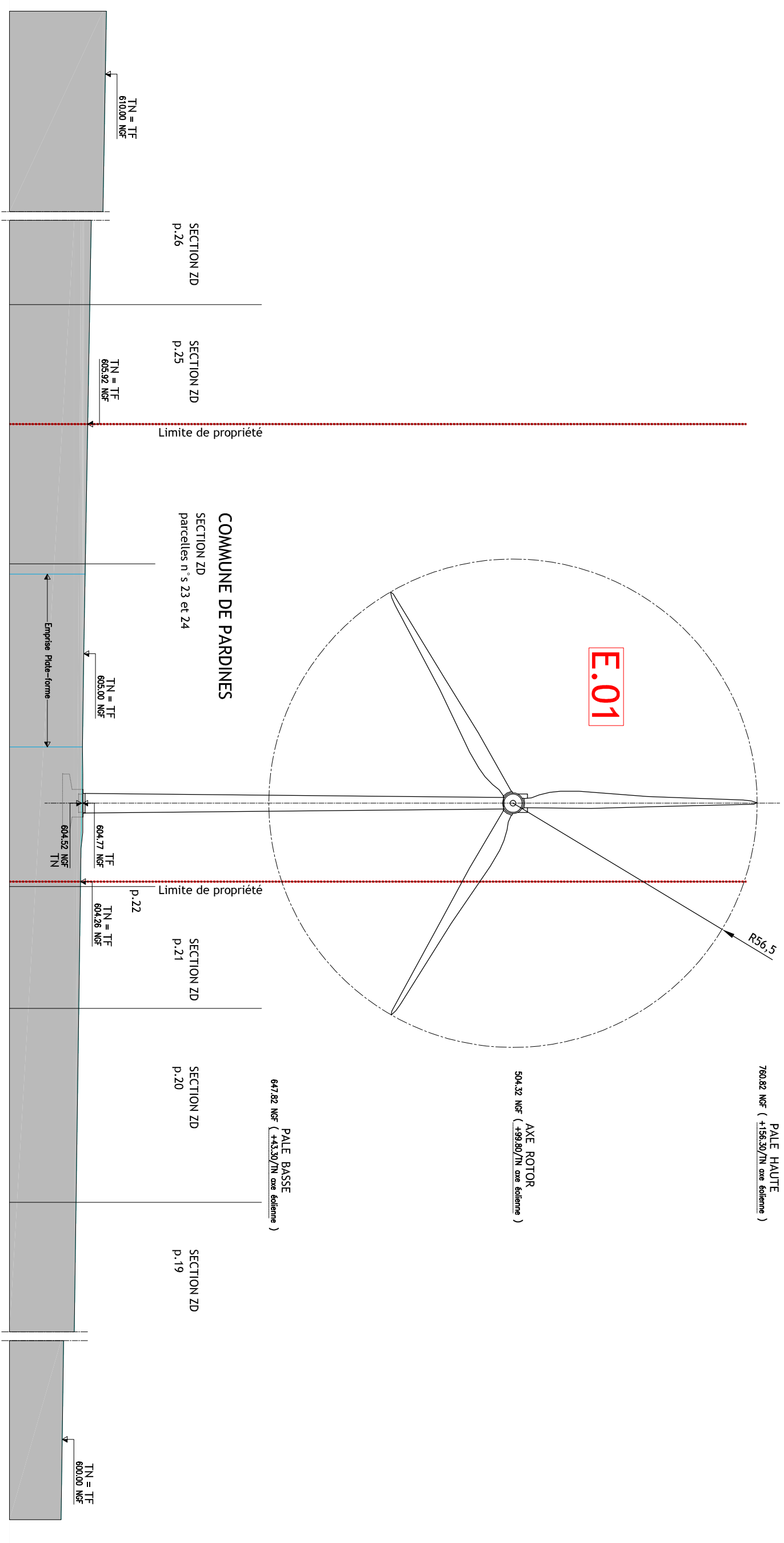
MAITRE D'OUVRAGE :
FUTURES ENERGIES PLATEAU DE PARDINES
2 Place Samuel De Champlain
92 400 COURBEVOIE
Tél. 04.67.91.15.37

Futures Energies
Plateau de Pardines

ARCHITECTE :
S.A.R.L SCHATZLE WEITLING ARCHITECTURE
ECOPARC - OCEANIS - Bâtiment 1a
35, rue Haroun Tazieff
54 320 MAXEVILLE
Tél. 03.83.28.22.25 - Fax. 03.83.28.51.45

SARL SCHATZLE - WEITLING Architecture
Zone Ecoparc Océanis - Bâtiment 1 A
35 Rue Haroun Tazieff - 54320 MAXEVILLE
Tél : 03.83.28.22.25 / Fax : 03.83.28.51.45
SIRET : 522 917 970 00017

Les présents plans sont exclusivement destinés à la demande de permis de construire. Ils ne sont pas des plans d'exécution et ne peuvent donc en aucun cas être directement utilisés pour réaliser la construction. Toute reproduction même partielle interdite sans accord écrit du maître d'oeuvre.



Profil - Elévation - Eolienne E.01 - Echelle 1/1 000°

PC
05
28 Nov.2014

- Création de Parc Eolien -
" PLATEAU DE PARDINES "
Commune de PARDINNES & PERRIER (63 500)
Profil - Elévation - Eolienne E.01 (PC3- PC5)
Echelle : 1/1 000°

MAITRE D'OUVRAGE :
FUTURES ENERGIES PLATEAU DE PARDINES
2 Place Samuel De Champlain
92 400 COURBEVOIE
Tél. 04.67.91.15.37
ARCHITECTE :
S.A.R.L SCHATZLE WEITLING ARCHITECTURE
ECOPARC - OCEANIS - Bâtiment 1a
35, rue Haroun Tazieff
54 320 MAXEVILLE
Tél. 03.83.28.22.25 - Fax. 03.83.28.51.45

Futures Energies
Plateau de Pardines
SARL SCHATZLE - WEITLING Architecture
Zone Ecoparc Océanis - Bâtiment 1 A
35 Rue Haroun Tazieff - 54320 MAXEVILLE
Tél : 03.83.28.22.25 Fax : 03.83.28.51.45
SIRET : 522 917 970 00017



VUE 1 : VUE ELOIGNEE - EXISTANT




VUE 1 : VUE ELOIGNEE - PROJET



VUE 2 : VUE PROCHE - EXISTANT



VUE 2 : VUE PROCHE - PROJET

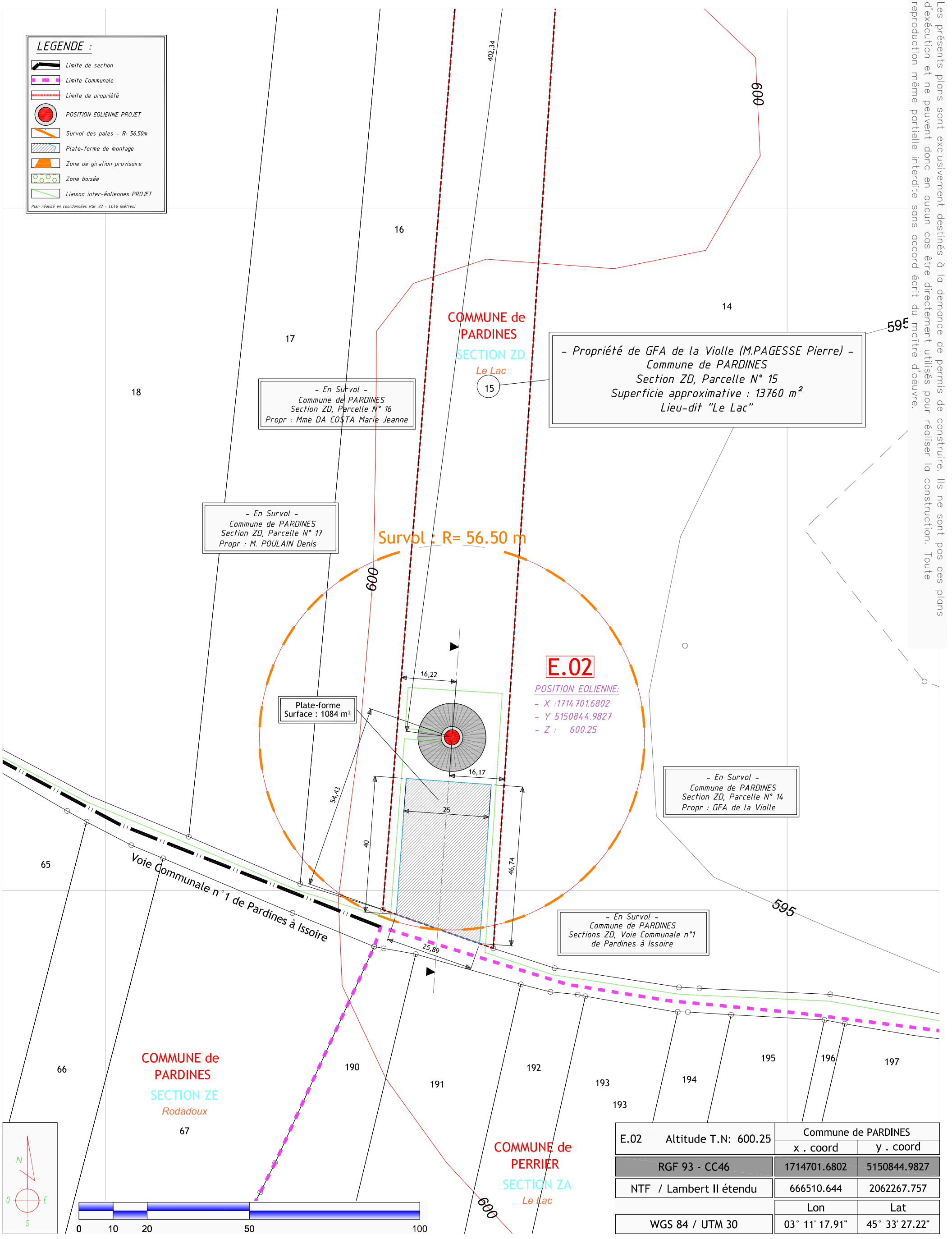
PC	<p align="center">- Création de Parc Eolien - " PLATEAU DE PARDINES " Commune de PARDINNES & PERRIER (63 500)</p>	<p>MAITRE D'OUVRAGE : FUTURES ENERGIES PLATEAU DE PARDINES 2 Place Samuel De Champlain 92 400 COURBEVOIE Tél. 04.67.91.15.37</p>	<p align="right">Futures Énergies Plateau de Pardines</p>
06	<p align="center">Vues proches et éloignées - Existant et projet Insertion dans le site - Eolienne E.01 (PC6 - PC7 - PC8)</p>	<p>ARCHITECTE : S.A.R.L SCHATZLE WEITLING ARCHITECTURE ECOPARC - OCEANIS - Bâtiment 1a 35, rue Haroun Tazieff 54 320 MAXEVILLE Tél. 03.83.28.22.25 - Fax. 03.83.28.51.45</p>	<p align="right">  SARL SCHATZLE - WEITLING Architecture Zone Ecoparc Océanis - Bâtiment 1 A 35 Rue Haroun Tazieff - 54320 MAXEVILLE Tél : 03.83.28.22.25 - Fax : 03.83.28.51.45 SIRET : 522 917 970 00017 </p>
28 Nov.2014			

Les présents plans sont exclusivement destinés à la demande de permis de construire. Ils ne sont pas des plans d'exécution et ne peuvent donc en aucun cas être directement utilisés pour réaliser la construction. Toute reproduction même partielle interdite sans accord écrit du maître d'œuvre.

LEGENDE :

-  Limite de section
-  Limite Communale
-  Limite de propriété
-  POSITION EOLIENNE PROJET
-  Survol des pales - R= 56.50m
-  Plate-forme de montage
-  Zone de giration provisoire
-  Zone boisée
-  Liaison inter-éoliennes PROJET

Plan réalisé en coordonnées RGF 93 - CC46 (mètres)



E.02	Altitude T.N: 600.25	Commune de PARDINES	
		x . coord	y . coord
RGF 93 - CC46		1714701.6802	5150844.9827
NTF / Lambert II étendu		666510.644	2062267.757
		Lon	Lat
WGS 84 / UTM 30		03° 11' 17.91"	45° 33' 27.22"

PC
07a
28 Nov.2014

**- Création de Parc Eolien -
" PLATEAU DE PARDINES "**
Commune de PARDINES & PERRIER (63 500)

Plan de masse - Eolienne E.02 (PC2)
Echelle : 1/1 000°

MAITRE D'OUVRAGE :
FUTURES ENERGIES PLATEAU DE PARDINES
2 Place Samuel De Champlain
92 400 COURBEVOIE
Tél. 04.67.91.15.37

ARCHITECTE :
S.A.R.L SCHATZLE WEITLING ARCHITECTURE
ECOPARC - OCEANIS - Bâtiment 1a
35, rue Haroun Tazieff
54 320 MAXEVILLE
Tél. 03.83.28.22.25 - Fax. 03.83.28.51.45

Futures Énergies
Plateau de Pardines

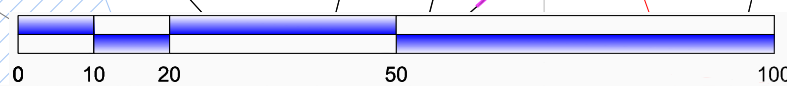
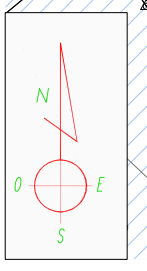
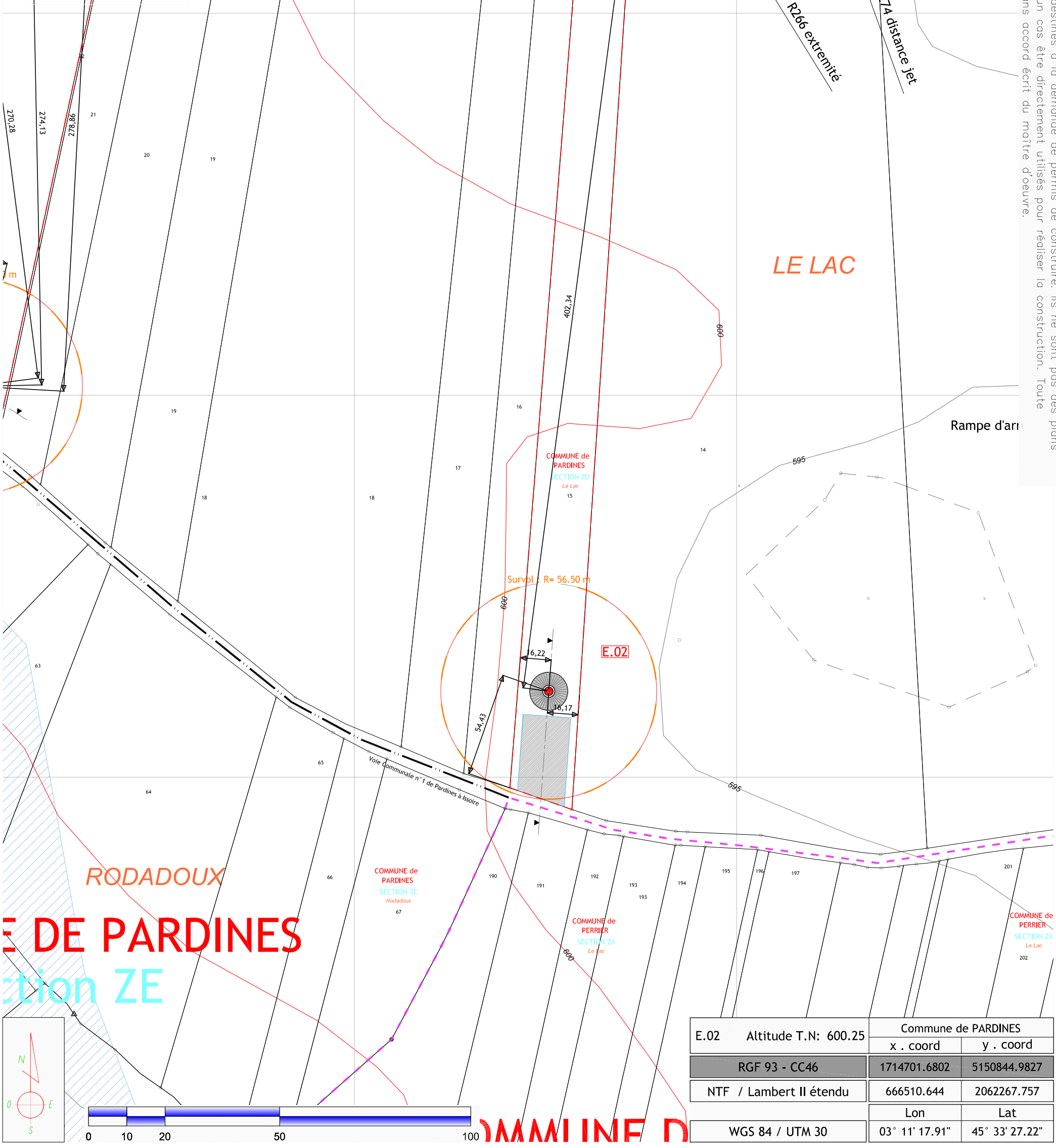
SARL SCHATZLE - WEITLING Architecture
Zone Ecoparc Océanis - Bâtiment 1 A
35 Rue Haroun Tazieff - 54320 MAXEVILLE
Tél : 03.83.28.22.25 / Fax : 03.83.28.51.45
SIRET : 522 917 970 00017

Les présents plans sont exclusivement destinés à la demande de permis de construire. Ils ne sont pas des plans d'exécution et ne peuvent donc en aucun cas être directement utilisés pour réaliser la construction. Toute reproduction même partielle interdite sans accord écrit du maître d'œuvre.

LEGENDE :

- Limite de section
- Limite Communale
- Limite de propriété
- POSITION EOLIENNE PROJET
- Survol des pales - R= 56.50m
- Plate-forme de montage
- Zone de circulation provisoire
- Zone boisée
- Liaison Inter-éoliennes PROJET

Plan réalisé en coordonnées RGF 93 - CC46 (mètres)



E.02	Altitude T.N: 600.25	Commune de PARDINES	
		x . coord	y . coord
RGF 93 - CC46		1714701.6802	5150844.9827
NTF / Lambert II étendu		666510.644	2062267.757
		Lon	Lat
WGS 84 / UTM 30		03° 11' 17.91"	45° 33' 27.22"

PC
07b
28 Nov.2014

- Création de Parc Eolien -
" PLATEAU DE PARDINES "
Commune de PARDINNES & PERRIER (63 500)

Plan de masse - COTATIONS E.02 (PC2)
Echelle : 1/2 000°

MAITRE D'OUVRAGE :
FUTURES ENERGIES PLATEAU DE PARDINES
2 Place Samuel De Champlain
92 400 COURBEVOIE
Tél. 04.67.91.15.37

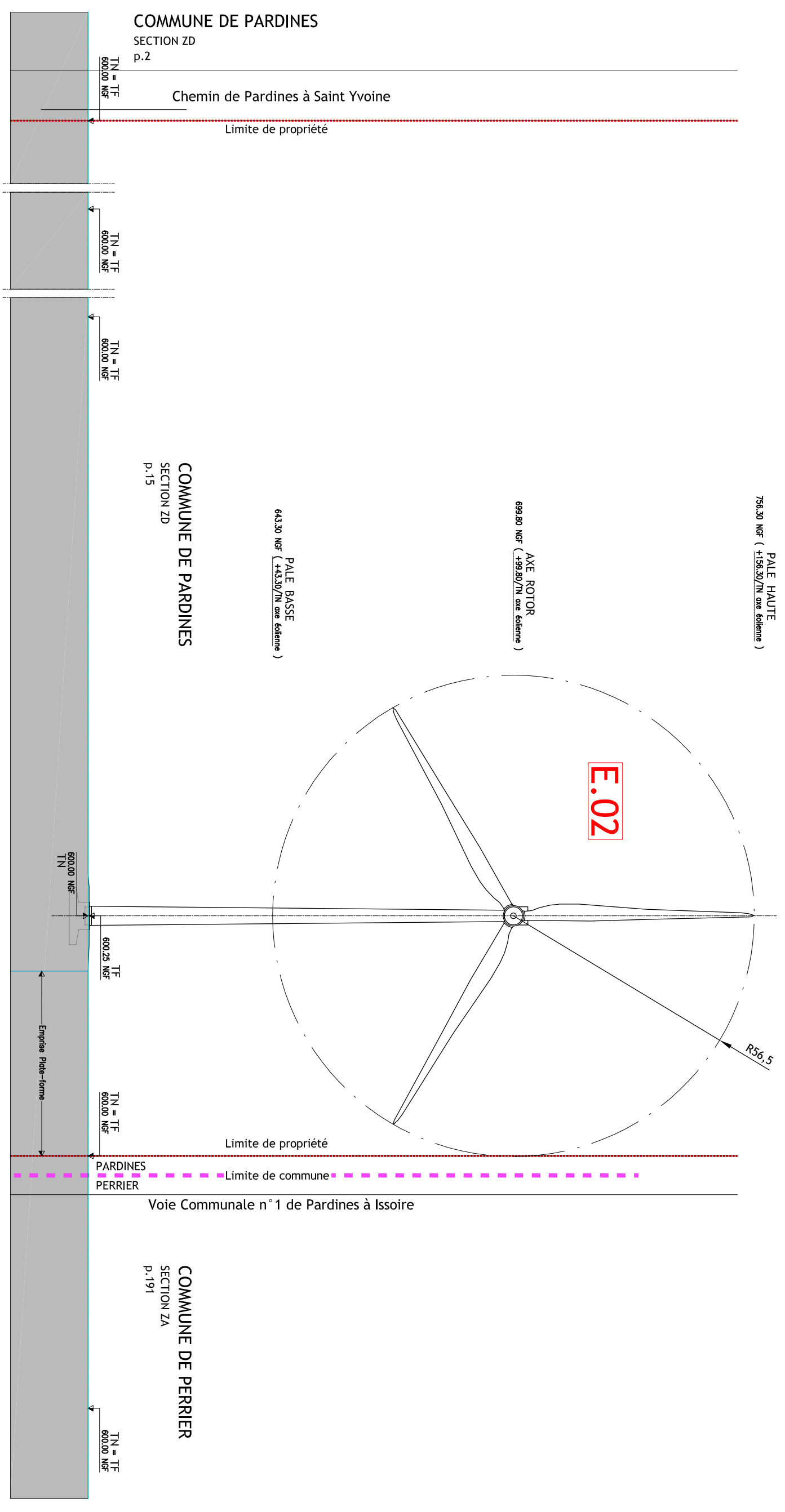
ARCHITECTE :
S.A.R.L SCHATZLE WEITLING ARCHITECTURE
ECOPARC - OCEANIS - Bâtiment 1a
35, rue Haroun Tazieff
54 320 MAXEVILLE
Tél. 03.83.28.22.25 - Fax. 03.83.28.51.45

Futures Énergies
Plateau de Pardines

[Signature]

SARL SCHATZLE - WEITLING Architecture
Zone Ecoparc Océanis - Bâtiment 1 A
35 Rue Haroun Tazieff - 54320 MAXEVILLE
Tél : 03.83.28.22.25 / Fax : 03.83.28.51.45
SIRET : 522 917 970 00017

Les présents plans sont exclusivement destinés à la demande de permis de construire. Ils ne sont pas des plans d'exécution et ne peuvent donc en aucun cas être directement utilisés pour réaliser la construction. Toute reproduction même partielle interdite sans accord écrit du maître d'oeuvre.



Profil - Elévation - Eolienne E.02 - Echelle 1/1 000°

E.02

PC 08	- Création de Parc Eolien - " PLATEAU DE PARDINES " Commune de PARDINNES & PERRIER (63 500)	MAITRE D'OUVRAGE : FUTURES ENERGIES PLATEAU DE PARDINES 2 Place Samuel De Champlain 92 400 COURBEVOIE Tél. 04.67.91.15.37	Futures Énergies Plateau de Pardines
	Profil - Elévation - Eolienne E.02 (PC3- PC5) Echelle : 1/1 000°	ARCHITECTE : S.A.R.L SCHATZLE WEITLING ARCHITECTURE ECOPARC - OCEANIS - Bâtiment 1a 35, rue Haroun Tazieff 54 320 MAXEVILLE Tél. 03.83.28.22.25 - Fax. 03.83.28.51.45	SARL SCHATZLE - WEITLING Architecture Zone Ecoparc Océanis - Bâtiment 1 A 35 Rue Haroun Tazieff - 54320 MAXEVILLE Tél : 03.83.28.22.25 Fax : 03.83.28.51.45 SIRET : 522 917 970 00017

28 Nov.2014



VUE 1 : VUE ELOIGNEE - EXISTANT




VUE 1 : VUE ELOIGNEE - PROJET



VUE 2 : VUE PROCHE - EXISTANT







VUE 2 : VUE PROCHE - PROJET

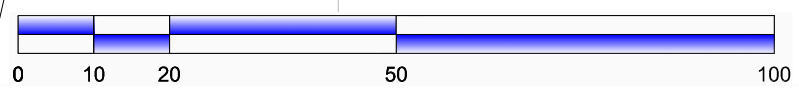
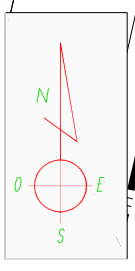
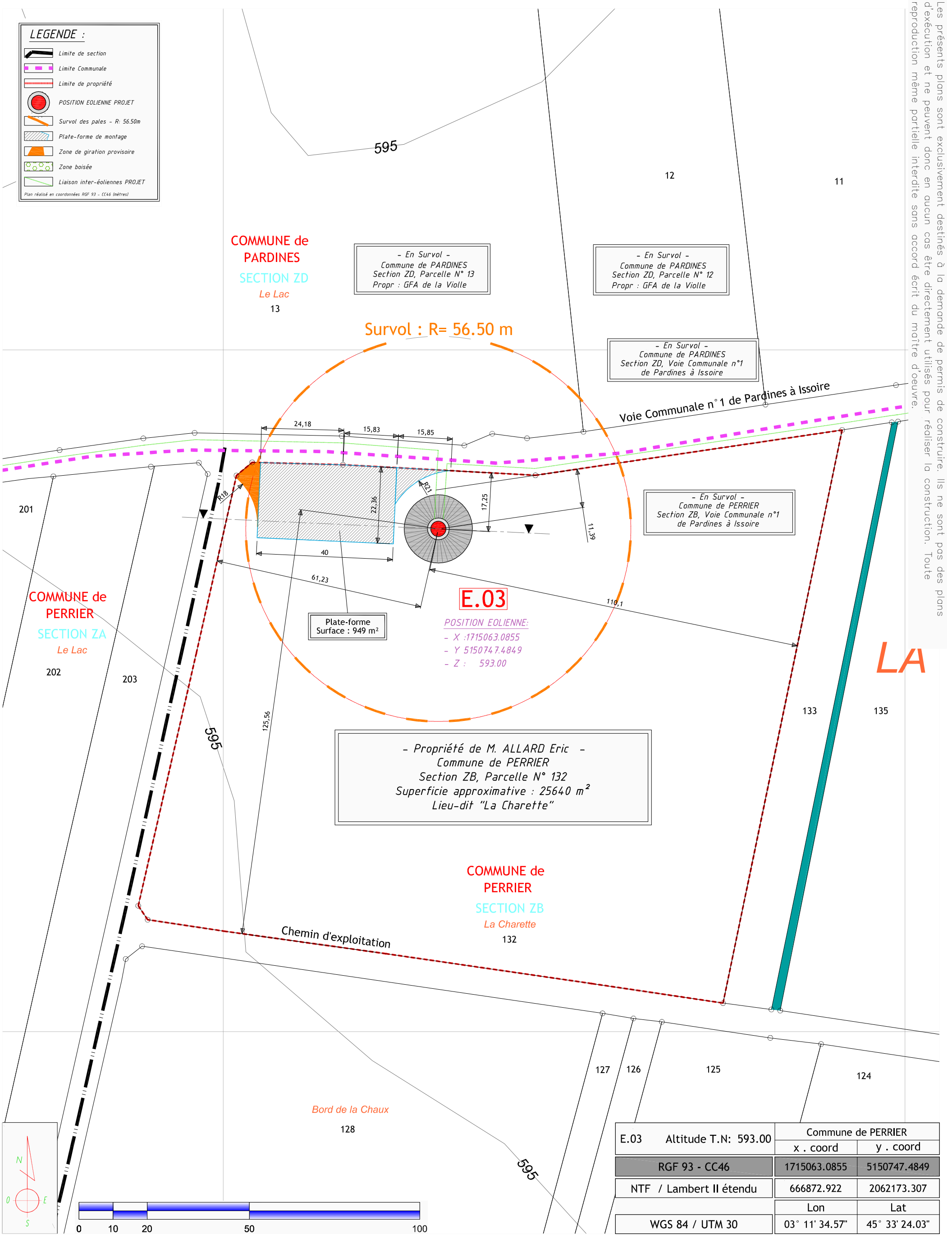
<p>PC</p>	<p align="center">- Création de Parc Eolien - " PLATEAU DE PARDINES " Commune de PARDINNES & PERRIER (63 500)</p>	<p>MAITRE D'OUVRAGE : FUTURES ENERGIES PLATEAU DE PARDINES 2 Place Samuel De Champlain 92 400 COURBEVOIE Tél. 04.67.91.15.37</p>	<p align="right">Futures Énergies Plateau de Pardines</p>
<p>09</p>	<p align="center">Vues proches et éloignées - Existant et projet Insertion dans le site - Eolienne E.02 (PC6 - PC7 - PC8)</p>	<p>ARCHITECTE : S.A.R.L SCHATZLE WEITLING ARCHITECTURE ECOPARC - OCEANIS - Bâtiment 1a 35, rue Haroun Tazieff 54 320 MAXEVILLE Tél. 03.83.28.22.25 - Fax. 03.83.28.51.45</p>	<p align="right">  SARL SCHATZLE - WEITLING Architecture Zone Ecoparc Océanis - Bâtiment 1 A 35 Rue Haroun Tazieff - 54320 MAXEVILLE Tél : 03.83.28.22.25 - Fax : 03.83.28.51.45 SIRET : 522 917 970 00017 </p>
<p>28 Nov.2014</p>			

Les présents plans sont exclusivement destinés à la demande de permis de construire. Ils ne sont pas des plans d'exécution et ne peuvent donc en aucun cas être directement utilisés pour réaliser la construction. Toute reproduction même partielle interdite sans accord écrit du maître d'oeuvre.

LEGENDE :

-  Limite de section
-  Limite Communale
-  Limite de propriété
-  POSITION EOLIENNE PROJET
-  Survol des pales - R: 56.50m
-  Plate-forme de montage
-  Zone de giration provisoire
-  Zone boisée
-  Liaison inter-éoliennes PROJET

Plan réalisé en coordonnées RGF 93 - CC46 (mètres)



E.03	Altitude T.N: 593.00	Commune de PERRIER	
		x . coord	y . coord
RGF 93 - CC46		1715063.0855	5150747.4849
NTF / Lambert II étendu		666872.922	2062173.307
		Lon	Lat
WGS 84 / UTM 30		03° 11' 34.57"	45° 33' 24.03"

PC
10a
28 Nov.2014

- Création de Parc Eolien -
" PLATEAU DE PARDINES "
Commune de PARDINNES & PERRIER (63 500)

Plan de masse - Eolienne E.03 (PC2)
Echelle : 1/1 000°

MAITRE D'OUVRAGE :
FUTURES ENERGIES PLATEAU DE PARDINES
2 Place Samuel De Champlain
92 400 COURBEVOIE
Tél. 04.67.91.15.37










ARCHITECTE :
S.A.R.L SCHATZLE WEITLING ARCHITECTURE
ECOPARC - OCEANIS - Bâtiment 1a
35, rue Haroun Tazieff
54 320 MAXEVILLE
Tél. 03.83.28.22.25 - Fax. 03.83.28.51.45

Futures Énergies
Plateau de Pardines

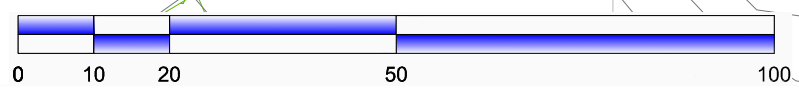
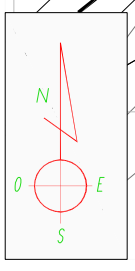
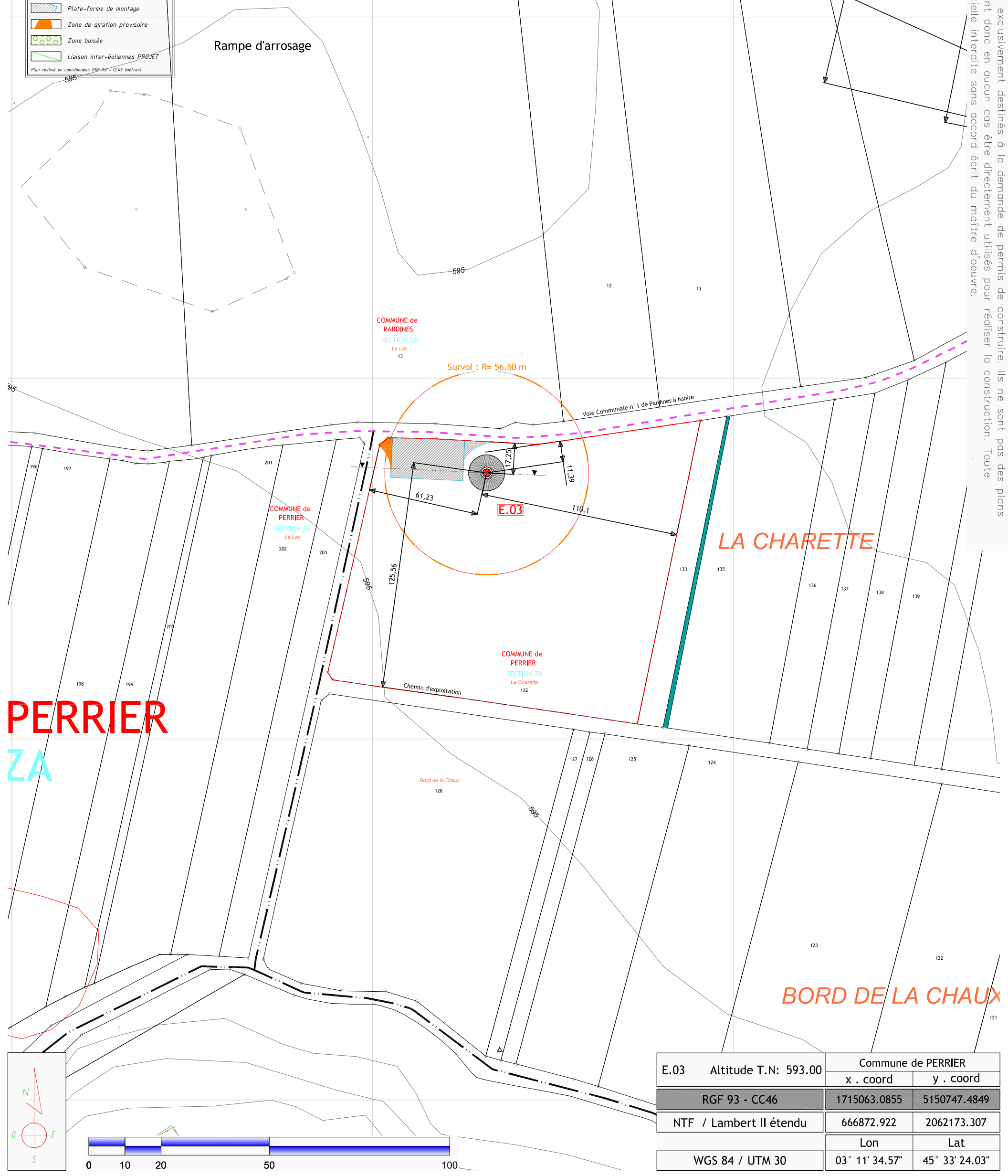
SARL SCHATZLE - WEITLING Architecture
Zone Ecoparc Océanis - Bâtiment 1 A
35 Rue Haroun Tazieff - 54320 MAXEVILLE
Tél : 03.83.28.22.25 / Fax : 03.83.28.51.45
SIRET : 522 917 970 00017

Les présents plans sont exclusivement destinés à la demande de permis de construire. Ils ne sont pas des plans d'exécution et ne peuvent donc en aucun cas être directement utilisés pour réaliser la construction. Toute reproduction même partielle interdite sans accord écrit du maître d'œuvre.

LE LAC
LEGENDE

-  Limite de section
-  Limite Communale
-  Limite de propriété
-  POSITION EOLIENNE PROJET
-  Survol des pales - R: 56.50m
-  Plate-forme de montage
-  Zone de giration provisoire
-  Zone boisée
-  Liaison inter-éoliennes PROJET

Plan réalisé en coordonnées RGF-93 - CC46 (mètres)



E.03	Altitude T.N: 593.00	Commune de PERRIER	
		x . coord	y . coord
RGF 93 - CC46		1715063.0855	5150747.4849
NTF / Lambert II étendu		666872.922	2062173.307
		Lon	Lat
WGS 84 / UTM 30		03° 11' 34.57"	45° 33' 24.03"

PC
10b
28 Nov.2014

- Création de Parc Eolien -
" PLATEAU DE PARDINES "
Commune de PARDINNES & PERRIER (63 500)

Plan de masse - COTATIONS E.03 (PC2)
Echelle : 1/2 000°

MAITRE D'OUVRAGE :
FUTURES ENERGIES PLATEAU DE PARDINES
2 Place Samuel De Champlain
92 400 COURBEVOIE
Tél. 04.67.91.15.37

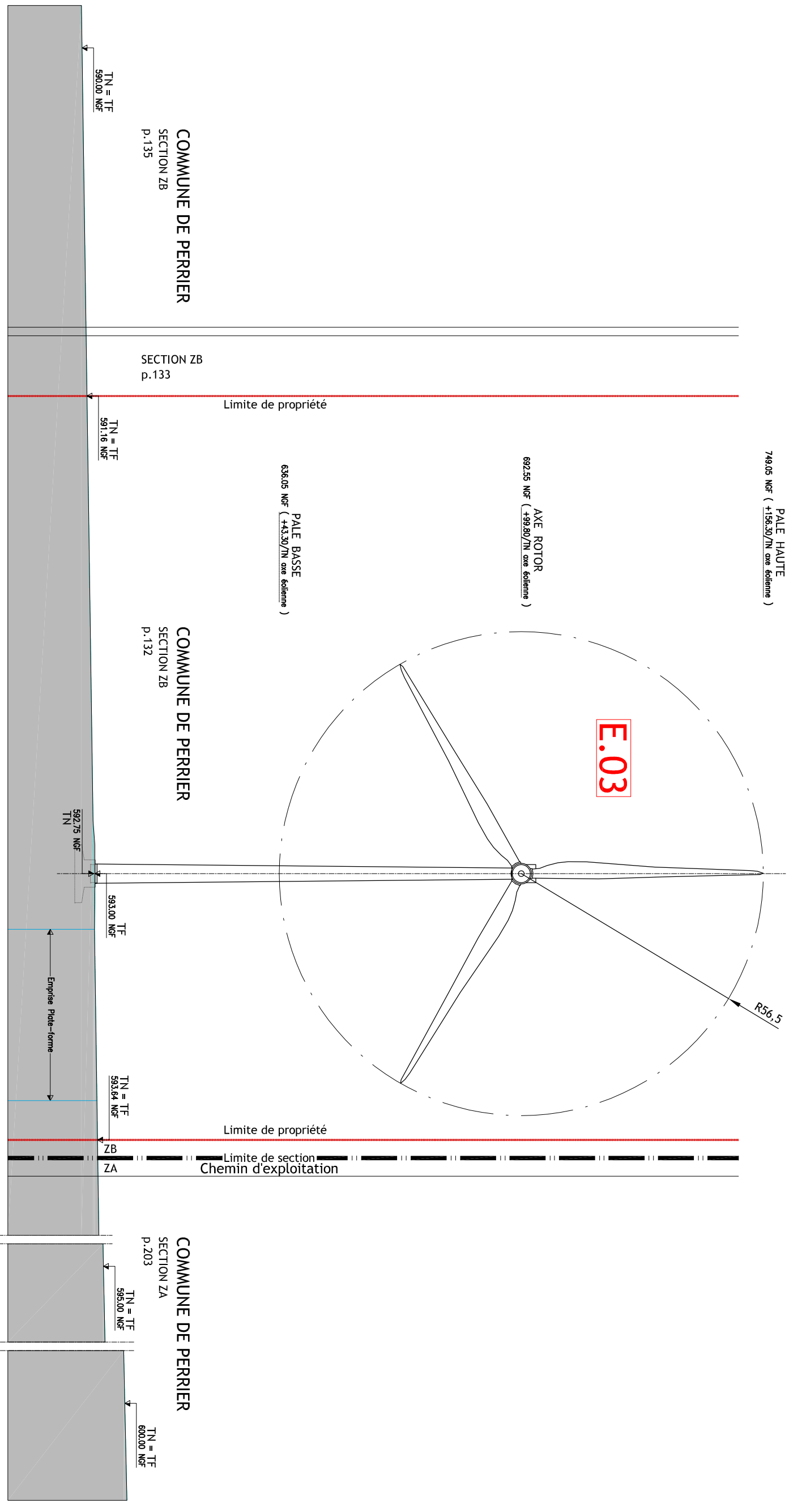
ARCHITECTE :
S.A.R.L SCHATZLE WEITLING ARCHITECTURE
ECOPARC - OCEANIS - Bâtiment 1a
35, rue Haroun Tazieff
54 320 MAXEVILLE
Tél. 03.83.28.22.25 - Fax. 03.83.28.51.45

Futures Energies
Plateau de Pardines



SARL SCHATZLE - WEITLING Architecture
Zone Ecoparc Océanis - Bâtiment 1 A
35 Rue Haroun Tazieff - 54320 MAXEVILLE
Tél : 03.83.28.22.25 / Fax : 03.83.28.51.45
SIRET : 522 917 970 00017

Les présents plans sont exclusivement destinés à la demande de permis de construire. Ils ne sont pas des plans d'exécution et ne peuvent donc en aucun cas être directement utilisés pour réaliser la construction. Toute reproduction même partielle interdite sans accord écrit du maître d'oeuvre.



Profil - Elévation - Eolienne E.03 - Echelle 1/1 000°

MAITRE D'OUVRAGE : FUTURES ENERGIES PLATEAU DE PARDINES
2 Place Samuel De Champlain
92 400 COURBEVOIE
Tél. 04.67.91.15.37

Futures Energies
Plateau de Pardines

ARCHITECTE : S.A.R.L SCHATZLE WEITLING ARCHITECTURE
ECOPARC - OCEANIS - Bâtiment 1a
35, rue Haroun Tazieff
54 320 MAXEVILLE
Tél. 03.83.28.22.25 - Fax. 03.83.28.51.45

SARL SCHATZLE - WEITLING Architecture
Zone Ecoparc Océanis - Bâtiment 1 A
35 Rue Haroun Tazieff - 54320 MAXEVILLE
Tél : 03.83.28.22.25 Fax : 03.83.28.51.45
SIRET : 522 917 970 00017

- Création de Parc Eolien -
" PLATEAU DE PARDINES "
Commune de PARDINNES & PERRIER (63 500)

Profil - Elévation - Eolienne E.03 (PC3- PC5)
Echelle : 1/1 000°


PC

11

28 Nov.2014



VUE 1 : VUE ELOIGNEE - EXISTANT




VUE 1 : VUE ELOIGNEE - PROJET



VUE 3 : VUE PROCHE - EXISTANT



VUE 3 : VUE PROCHE - PROJET

<p>PC</p>	<p align="center">- Création de Parc Eolien - " PLATEAU DE PARDINES " Commune de PARDINNES & PERRIER (63 500)</p>	<p>MAITRE D'OUVRAGE : FUTURES ENERGIES PLATEAU DE PARDINES 2 Place Samuel De Champlain 92 400 COURBEVOIE Tél. 04.67.91.15.37</p>	<p align="right">Futures Énergies Plateau de Pardines</p> 
<p>12</p>	<p align="center">Vues proches et éloignées - Existant et projet Insertion dans le site - Eolienne E.03 (PC6 - PC7 - PC8)</p>	<p>ARCHITECTE : S.A.R.L SCHATZLE WEITLING ARCHITECTURE ECOPARC - OCEANIS - Bâtiment 1a 35, rue Haroun Tazieff 54 320 MAXEVILLE Tél. 03.83.28.22.25 - Fax. 03.83.28.51.45</p>	<p>SARL SCHATZLE - WEITLING Architecture Zone Ecoparc Océanis - Bâtiment 1 A 35 Rue Haroun Tazieff - 54320 MAXEVILLE Tél : 03.83.28.22.25 // Fax : 03.83.28.51.45 SIRET : 522 917 970 00017</p>
<p>28 Nov.2014</p>			

Les présents plans sont exclusivement destinés à la demande de permis de construire. Ils ne sont pas des plans d'exécution et ne peuvent donc en aucun cas être directement utilisés pour réaliser la construction. Toute reproduction même partielle interdite sans accord écrit du maître d'oeuvre.

LEGENDE :

- Limite de section
- Limite Communale
- Limite de propriété
- POSITION EOLIENNE PROJET
- Survol des pales - R: 56.50m
- Plate-Forme de montage
- Zone de giration provisoire
- Zone boisée
- Liaison inter-éoliennes PROJET

Plan réalisé en coordonnées RGF 93 - CC46 (mètres)

COMMUNE de PARDINES
SECTION ZC
Les Pies
72

- Propriété de M. MAFFRE Christophe -
Commune de PARDINES
Section ZC, Parcelle N° 72
Superficie approximative : 74280 m²
Lieu-dit "Les Pies"

- En Survol -
Commune de PARDINES
Section ZC, Chemin de Boissac à Perrier

Survol : R= 56.50 m

E.04

POSITION EOLIENNE:
- X : 1715499.8632
- Y : 5150904.4772
- Z : 582.51

Plate-forme
Surface : 973 m²

P.L.

- En Survol -
Commune de PARDINES
Section ZC, Parcelle N° 69
Propr : M. REBOISSON Jean

- En Survol -
Commune de PARDINES
Section ZC, Voie Communale n°1
de Pardines à Issoire

- En Survol -
Commune de PERRIER
Section ZB, Voie Communale n°1
de Pardines à Issoire

- En Survol -
Commune de PERRIER
Section ZB, Parcelle N° 141
Propr : GFA de la Violle

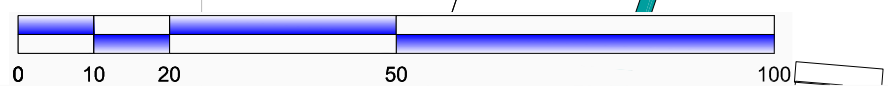
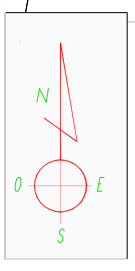
- En Survol -
Commune de PERRIER
Section ZB, Parcelle N° 142
Propr : GFA de la Violle

- En Survol -
Commune de PERRIER
Section ZB, Parcelle N° 143
Propr : GFA de la Violle

COMMUNE de PERRIER
SECTION ZB
Chaux Basse
143

COMMUNE de PERRIER
SECTION ZB
La Charette

COMMUNE de PARDINES
SECTION ZD
Le Lac
9



E.04	Altitude T.N: 582.51	Commune de PARDINES	
		x . coord	y . coord
RGF 93 - CC46		1715499.8632	5150904.4772
NTF / Lambert II étendu		667308.428	2062334.019
		Lon	Lat
WGS 84 / UTM 30		03° 11' 54.72"	45° 33' 29.08"

PC
13a
28 Nov.2014

- Création de Parc Eolien -
" PLATEAU DE PARDINES "
Commune de PARDINNES & PERRIER (63 500)
Plan de masse - Eolienne E.04 (PC2)
Echelle : 1/1 000°

MAITRE D'OUVRAGE :
FUTURES ENERGIES PLATEAU DE PARDINES
2 Place Samuel De Champlain
92 400 COURBEVOIE
Tél. 04.67.91.15.37

ARCHITECTE :
S.A.R.L SCHATZLE WEITLING ARCHITECTURE
ECOPARC - OCEANIS - Bâtiment 1a
35, rue Haroun Tazieff
54 320 MAXEVILLE
Tél. 03.83.28.22.25 - Fax. 03.83.28.51.45

Futures Energies
Plateau de Pardines

SARL SCHATZLE - WEITLING Architecture
Zone Ecoparc Océanis - Bâtiment 1 A
35 Rue Haroun Tazieff - 54320 MAXEVILLE
Tél : 03.83.28.22.25 / Fax : 03.83.28.51.45
SIRET : 522 917 970 00017

Les présents plans sont exclusivement destinés à la demande de permis de construire. Ils ne sont pas des plans d'exécution et ne peuvent donc en aucun cas être directement utilisés pour réaliser la construction. Toute reproduction même partielle interdite sans accord écrit du maître d'oeuvre.

LEGENDE :

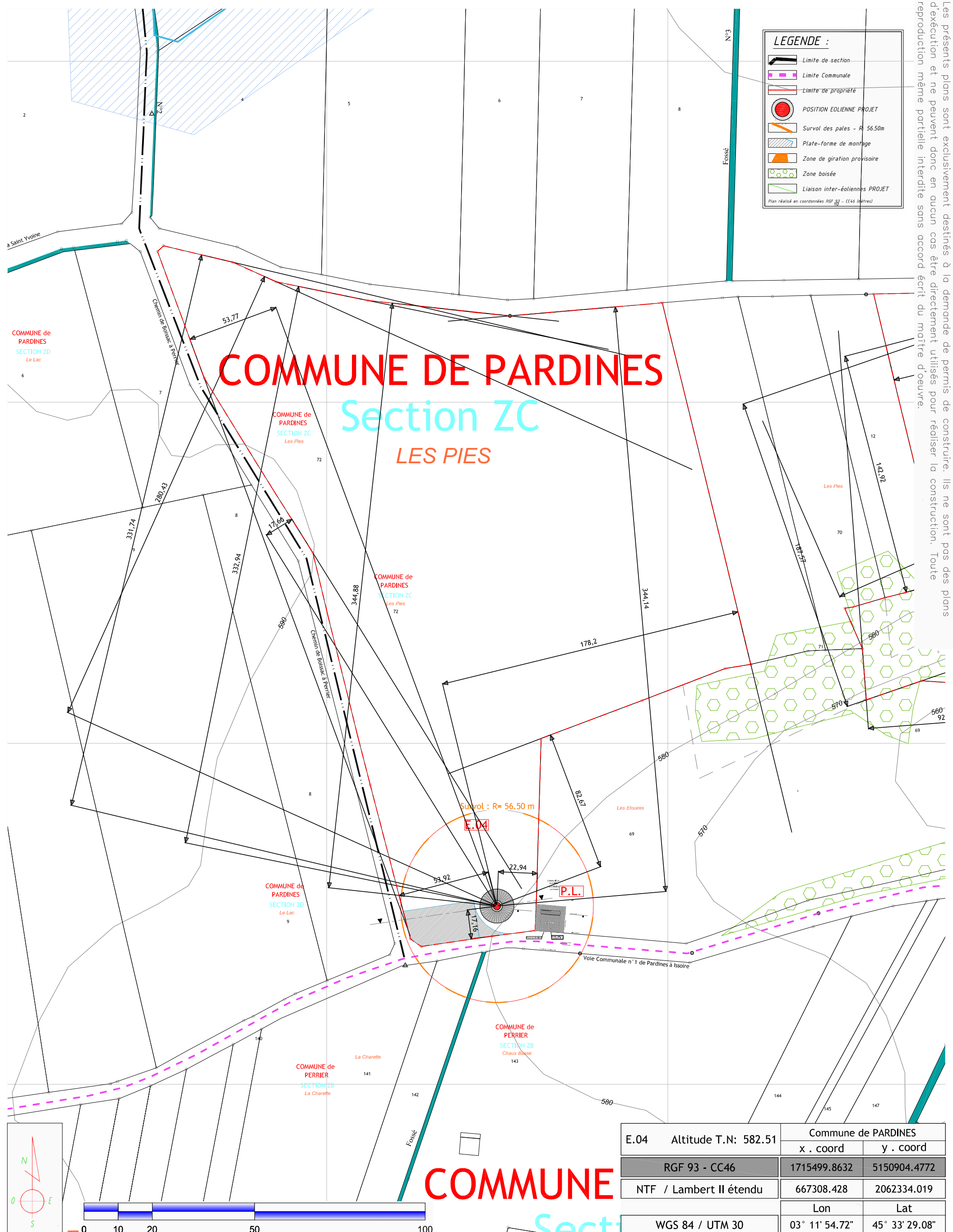
- Limite de section
- - - Limite Communale
- Limite de propriété
- POSITION EOLIENNE PROJET
- Survol des pales - R= 56.50m
- ▨ Plate-Forme de montage
- ▨ Zone de giration provisoire
- ▨ Zone boisée
- ▨ Liaison inter-éoliennes PROJET

Plan réalisé en coordonnées RGF 93 - CC46 (Mètres)

COMMUNE DE PARDINES

Section ZC

LES PIES



E.04	Altitude T.N: 582.51	Commune de PARDINES	
		x . coord	y . coord
RGF 93 - CC46		1715499.8632	5150904.4772
NTF / Lambert II étendu		667308.428	2062334.019
WGS 84 / UTM 30		Lon	Lat
		03° 11' 54.72"	45° 33' 29.08"

COMMUNE

PC
13b
28 Nov.2014

- Création de Parc Eolien -
" PLATEAU DE PARDINES "
Commune de PARDINES & PERRIER (63 500)

Plan de masse - COTATIONS E.04 (PC2)
Echelle : 1/2 000°

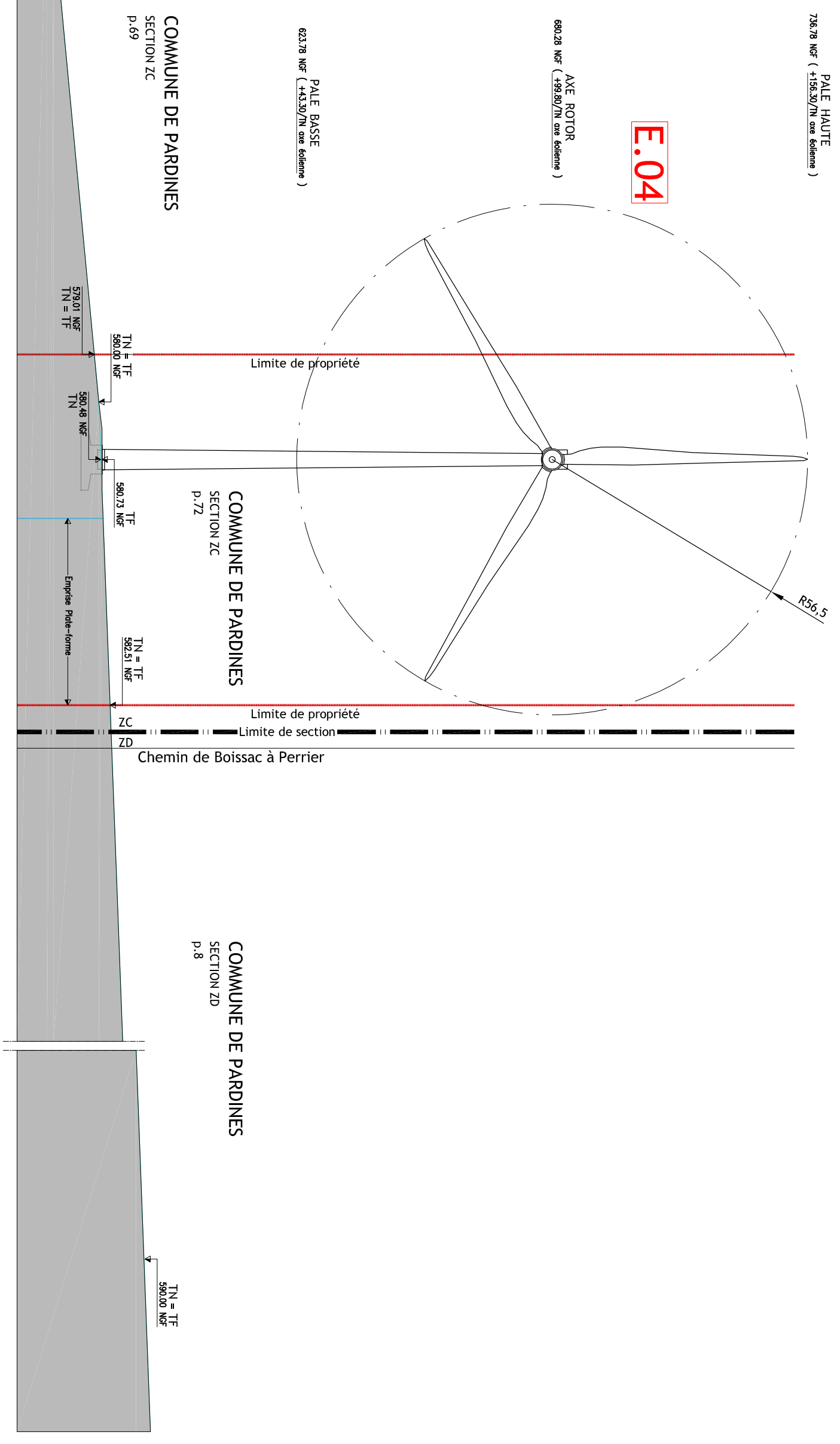
MAITRE D'OUVRAGE :
FUTURES ENERGIES PLATEAU DE PARDINES
2 Place Samuel De Champlain
92 400 COURBEVOIE
Tél. 04.67.91.15.37

ARCHITECTE :
S.A.R.L SCHATZLE WEITLING ARCHITECTURE
ECOPARC - OCEANIS - Bâtiment 1a
35, rue Haroun Tazieff
54 320 MAXEVILLE
Tél. 03.83.28.22.25 - Fax. 03.83.28.51.45

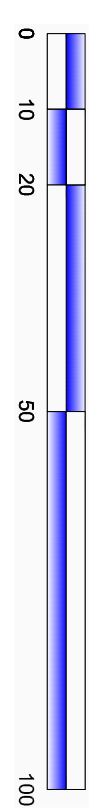
Futures Energies
Plateau de Pardines

SARL SCHATZLE - WEITLING Architecture
Zone Ecoparc Océanis - Bâtiment 1 A
35 Rue Haroun Tazieff - 54320 MAXEVILLE
Tél : 03.83.28.22.25 / Fax : 03.83.28.51.45
SIRET : 522 917 970 00017

Les présents plans sont exclusivement destinés à la demande de permis de construire. Ils ne sont pas des plans d'exécution et ne peuvent donc en aucun cas être directement utilisés pour réaliser la construction. Toute reproduction même partielle interdite sans accord écrit du maître d'oeuvre.




Profil - Elévation - Eolienne E.04 - Echelle 1/1 000°



PC 14	- Création de Parc Eolien - " PLATEAU DE PARDINES " Commune de PARDINNES & PERRIER (63 500)	MAITRE D'OUVRAGE : FUTURES ENERGIES PLATEAU DE PARDINES 2 Place Samuel De Champlain 92 400 COURBEVOIE Tél. 04.67.91.15.37	Futures Énergies Plateau de Pardines
	Profil - Elévation - Eolienne E.04 (PC3- PC5) Echelle : 1/1 000°	ARCHITECTE : S.A.R.L SCHATZLE WEITLING ARCHITECTURE ECOPARC - OCEANIS - Bâtiment 1a 35, rue Haroun Tazieff 54 320 MAXEVILLE Tél. 03.83.28.22.25 - Fax. 03.83.28.51.45	SARL SCHATZLE - WEITLING Architecture Zone Ecoparc Océanis - Bâtiment 1 A 35 Rue Haroun Tazieff - 54320 MAXEVILLE Tél : 03.83.28.22.25 Fax : 03.83.28.51.45 SIRET : 522 917 970 00017
28 Nov.2014			



VUE 1 : VUE ELOIGNEE - EXISTANT





VUE 1 : VUE ELOIGNEE - PROJET



VUE 3 : VUE PROCHE - EXISTANT



VUE 3 : VUE PROCHE - PROJET

<p>PC</p>	<p align="center">- Création de Parc Eolien - " PLATEAU DE PARDINES " Commune de PARDINNES & PERRIER (63 500)</p>	<p>MAITRE D'OUVRAGE : FUTURES ENERGIES PLATEAU DE PARDINES 2 Place Samuel De Champlain 92 400 COURBEVOIE Tél. 04.67.91.15.37</p>	<p align="right">Futures Énergies Plateau de Pardines</p> 
<p>15</p>	<p align="center">Vues proches et éloignées - Existant et projet Insertion dans le site - Eolienne E.04 (PC6 - PC7 - PC8)</p>	<p>ARCHITECTE : S.A.R.L SCHATZLE WEITLING ARCHITECTURE ECOPARC - OCEANIS - Bâtiment 1a 35, rue Haroun Tazieff 54 320 MAXEVILLE Tél. 03.83.28.22.25 - Fax. 03.83.28.51.45</p>	<p>SARL SCHATZLE - WEITLING Architecture Zone Ecoparc Océanis - Bâtiment 1 A 35 Rue Haroun Tazieff - 54320 MAXEVILLE Tél : 03.83.28.22.25 // Fax : 03.83.28.51.45 SIRET : 522 917 970 00017</p> 
<p>28 Nov.2014</p>			

Les présents plans sont exclusivement destinés à la demande de permis de construire. Ils ne sont pas des plans d'exécution et ne peuvent donc en aucun cas être directement utilisés pour réaliser la construction. Toute reproduction même partielle interdite sans accord écrit du maître d'œuvre.

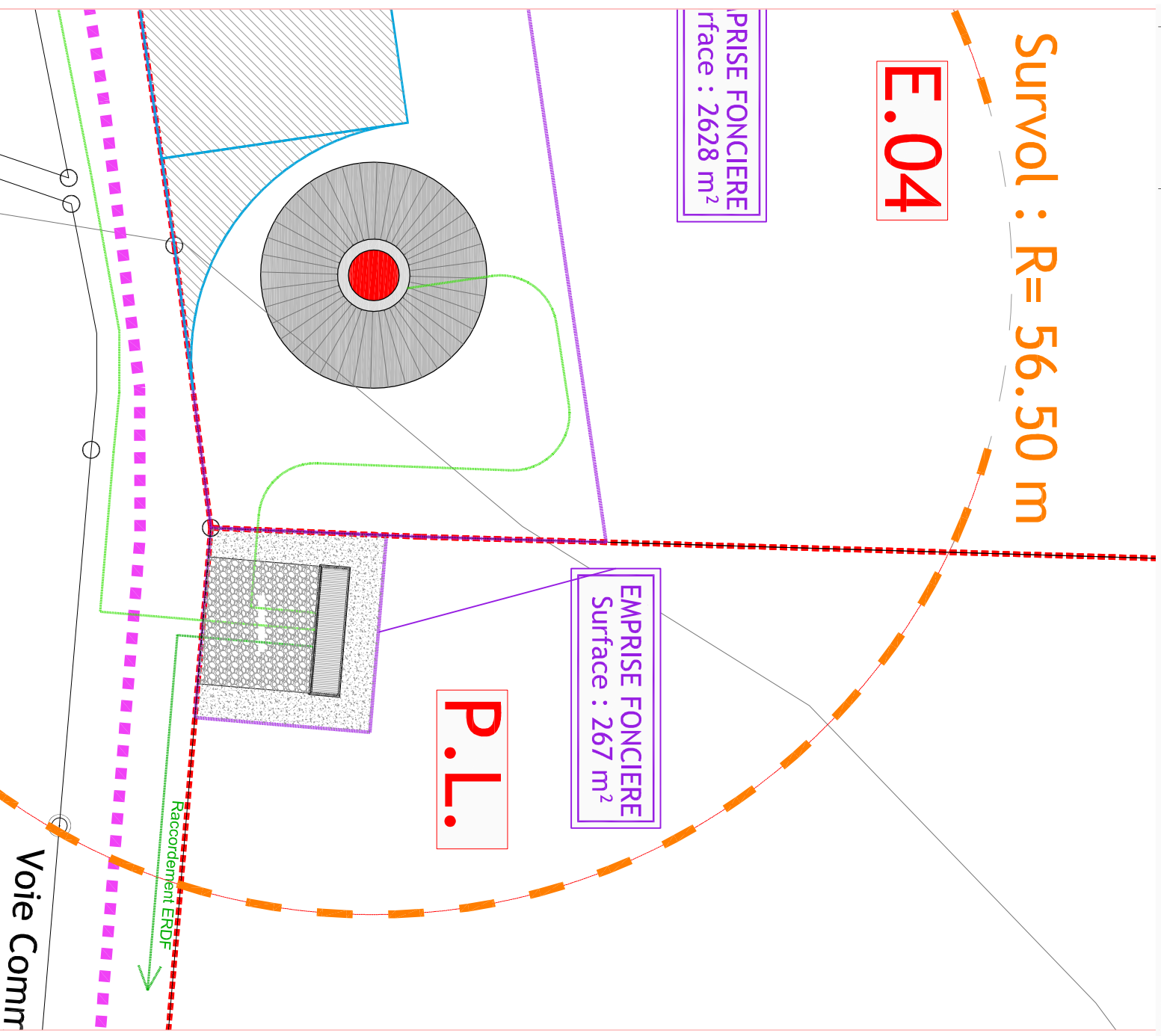
Survoll : R= 56.50 m

E.04

PRISE FONCIERE
rface : 2628 m²

EMPRISE FONCIERE
Surface : 267 m²

P.L.



Poste de livraison - Plan de masse - Echelle 1/500°

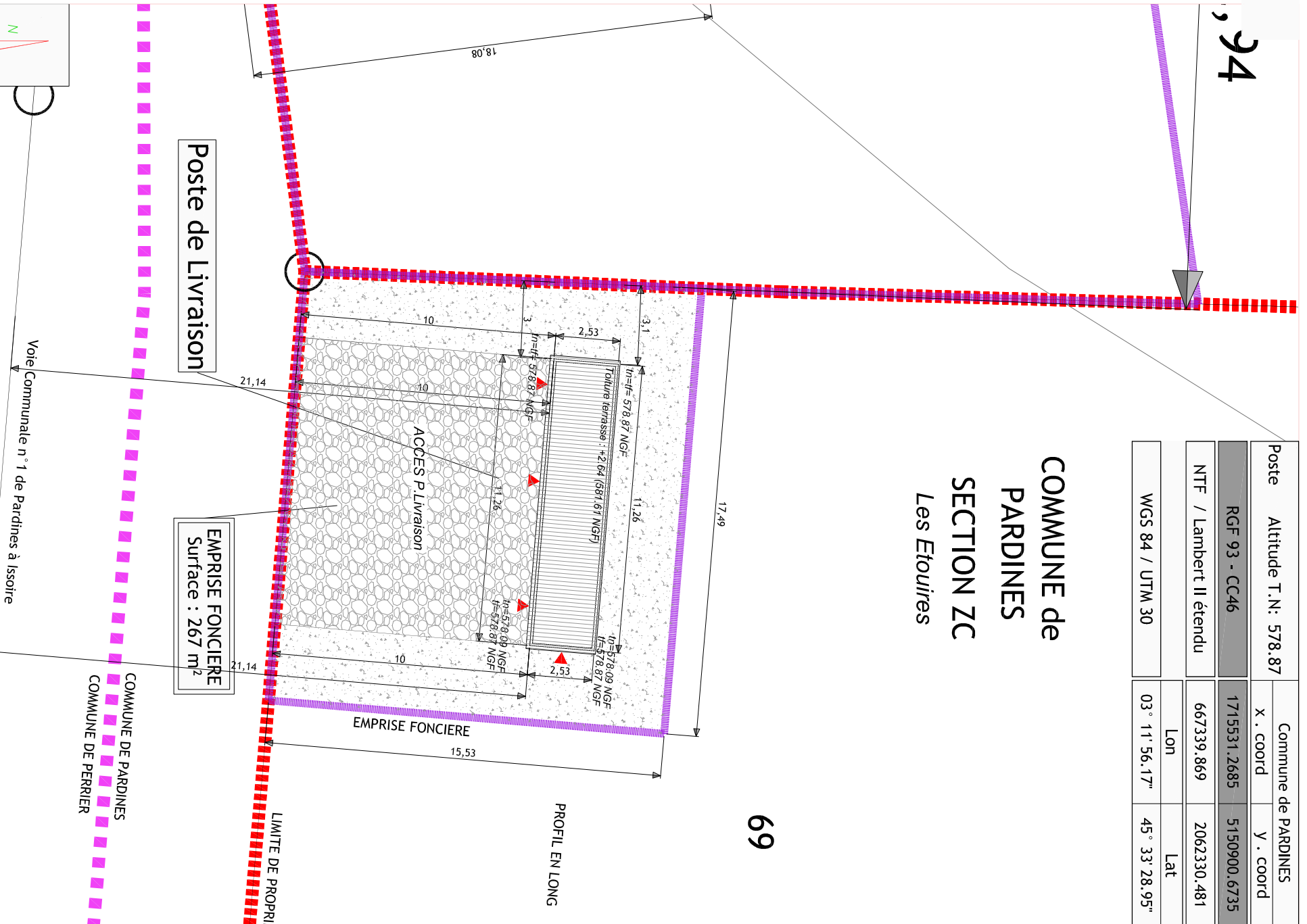
94

COMMUNE de
PARDINES
SECTION ZC
Les Etouires

Poste	Altitude T.N: 578.87	Commune de PARDINES	
	x . coord	Y . coord	
RGF 93 - CC46	1715531.2685	5150900.6735	
NTF / Lambert II étendu	667339.869	2062330.481	
WGS 84 / UTM 30	Lon 03° 11' 56.17"	Lat 45° 33' 28.95"	

Poste de Livraison

EMPRISE FONCIERE
Surface : 267 m²



Poste de livraison - Plan de masse - Echelle 1/200°

69

Futures Energies
Plateau de Pardines

MAITRE D'OUVRAGE :
FUTURES ENERGIES PLATEAU DE PARDINES
2 Place Samuel De Champlain
92 400 COURBEVOIE
Tél. 04.67.91.15.37

ARCHITECTE :
S.A.R.L SCHATZLE WEITLING ARCHITECTURE
ECOPARC - OCEANIS - Bâtiment 1a
35, rue Haroun Tazieff
54 320 MAXEVILLE
Tél. 03.83.28.22.25 - Fax. 03.83.28.51.45

SARL SCHATZLE - WEITLING Architecture
Zone Ecoparc Océanis - Bâtiment 1 A
35 Rue Haroun Tazieff - 54320 MAXEVILLE
Tél : 03.83.28.22.25 - Fax : 03.83.28.51.45
SIRET : 522 917 970 00017

- Création de Parc Eolien -
" PLATEAU DE PARDINES "

Commune de PARDINNES & PERRIER (63 500)

Plan de masse - Poste de livraison (PC2)

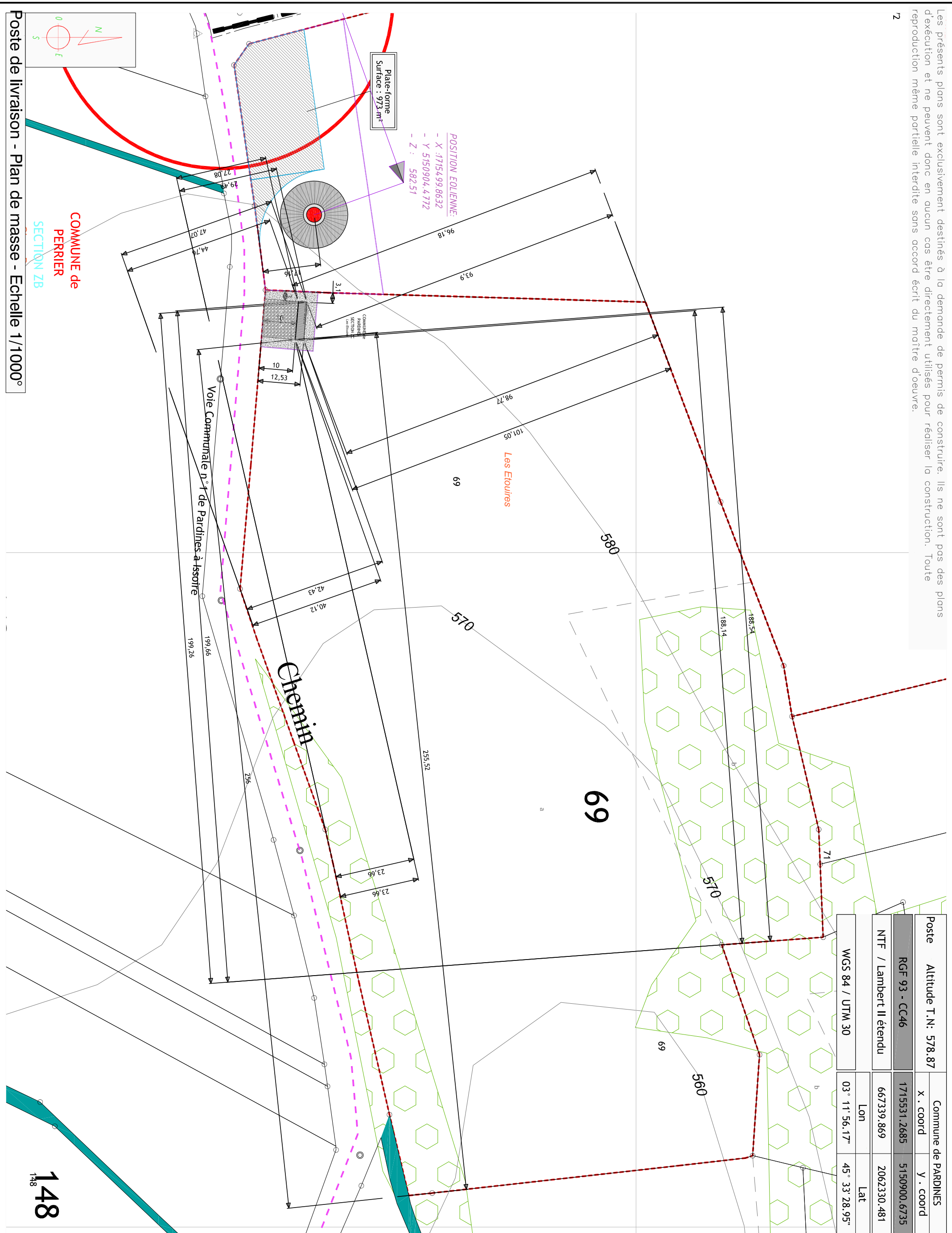
Echelles : 1/500° - 1/200°

PC

16a

28 Nov.2014

Les présents plans sont exclusivement destinés à la demande de permis de construire. Ils ne sont pas des plans d'exécution et ne peuvent donc en aucun cas être directement utilisés pour réaliser la construction. Toute reproduction même partielle interdite sans accord écrit du maître d'oeuvre.



Poste	Altitude T.N: 578.87	Commune de PARDINES
RGF 93 - CC46	X . coord	Y . coord
NTF / Lambert II étendu	667339.869	2062330.481
WGS 84 / UTM 30	03° 11' 56.17"	45° 33' 28.95"

PC
16b
28 Nov.2014

**- Création de Parc Eolien -
" PLATEAU DE PARDINES "**
Commune de PARDINNES & PERRIER (63 500)
Plan de masse - COTATIONS Parcelle (PC2)
Echelles : 1/1 000°

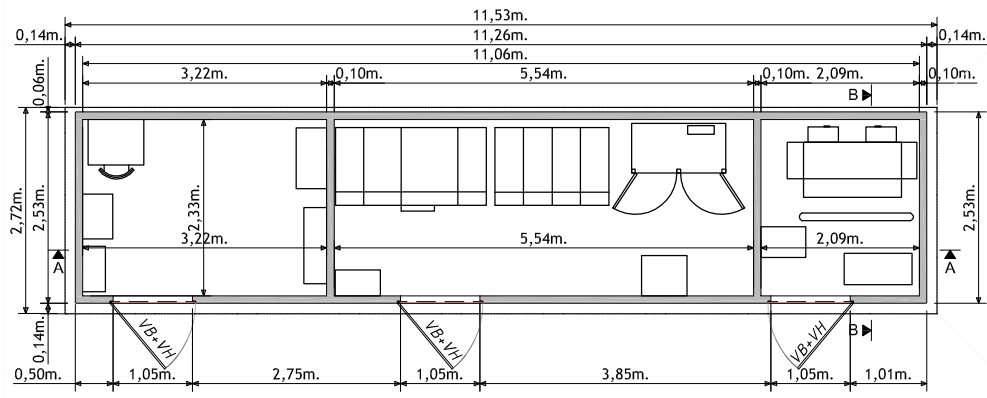
MAITRE D'OUVRAGE :
FUTURES ENERGIES PLATEAU DE PARDINES
2 Place Samuel De Champlain
92 400 COURBEVOIE
Tél. 04.67.91.15.37

ARCHITECTE :
S.A.R.L SCHATZLE WEITLING ARCHITECTURE
ECOPARC - OCEANIS - Bâtiment 1a
35, rue Haroun Tazieff
54 320 MAXEVILLE
Tél. 03.83.28.22.25 - Fax. 03.83.28.51.45

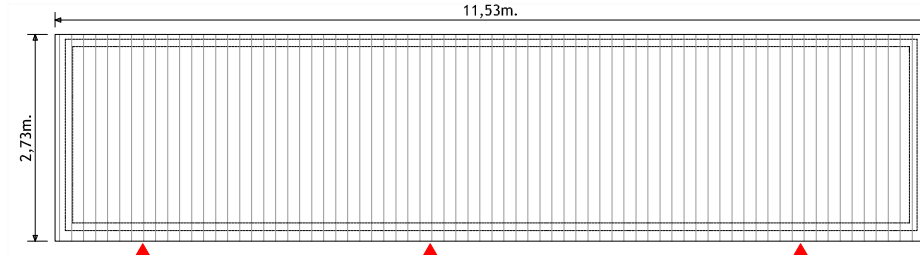
Futures Energies
Plateau de Pardines

SARL SCHATZLE - WEITLING Architecture
Zone Ecoparc Océanis - Bâtiment 1 A
35 Rue Haroun Tazieff - 54320 MAXEVILLE
Tél : 03.83.28.22.25 Fax : 03.83.28.51.45
SIRET : 522 917 970 00017

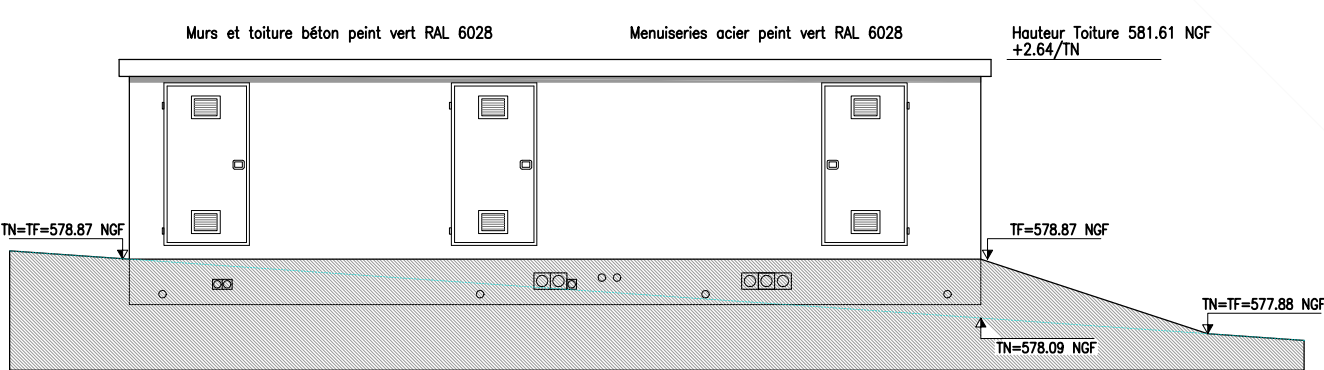
Les présents plans sont exclusivement destinés à la demande de permis de construire. Ils ne sont pas des plans d'exécution et ne peuvent donc en aucun cas être directement utilisés pour réaliser la construction. Toute reproduction même partielle interdite sans accord écrit du maître d'œuvre.



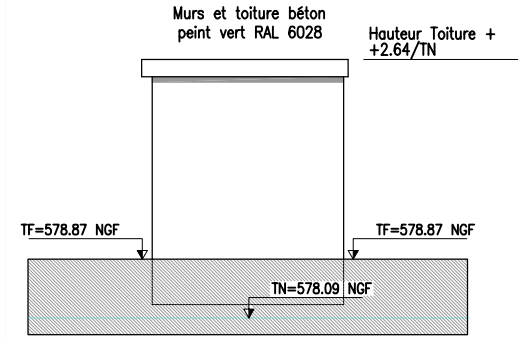
VUE EN PLAN



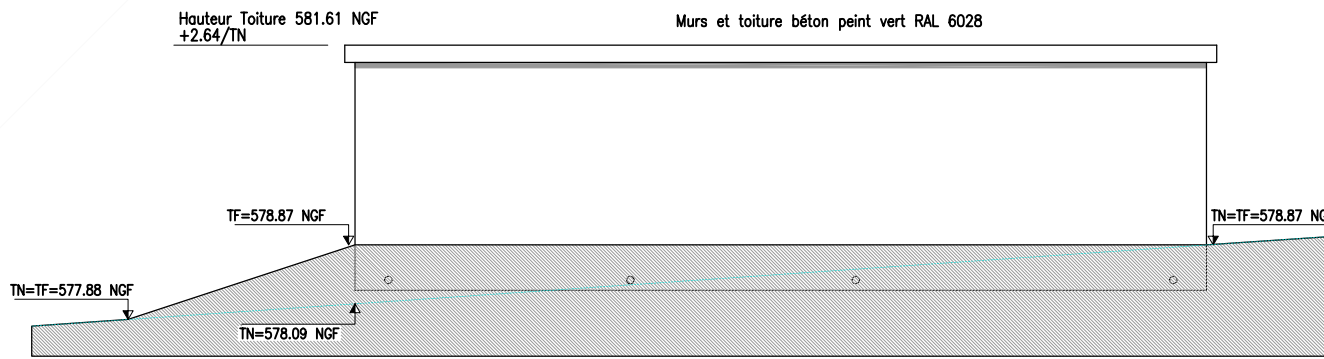
PLAN DE TOITURE



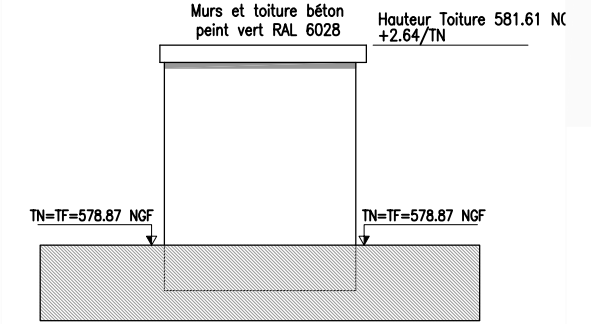
FACADE NORD



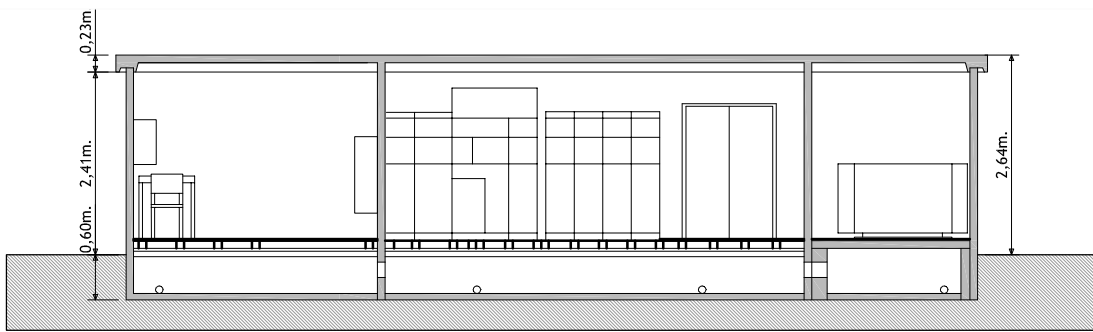
FACADE OUEST



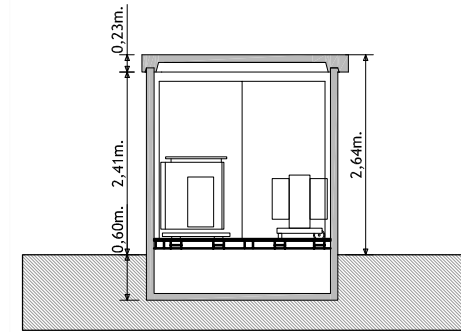
FACADE SUD




FACADE EST



COUPE A.A.



COUPE B.B.



PROFIL EN LONG Echelle 1/500°

Voie Communale n° 1 de Pardines à Issoire

PC

17

28 Nov.2014

- Création de Parc Eolien -
" PLATEAU DE PARDINES "
Commune de PARDINNES & PERRIER (63 500)

Vue en plan, façades, coupes (PC3 -PC 5)
Poste de livraison - Echelle 1/100°

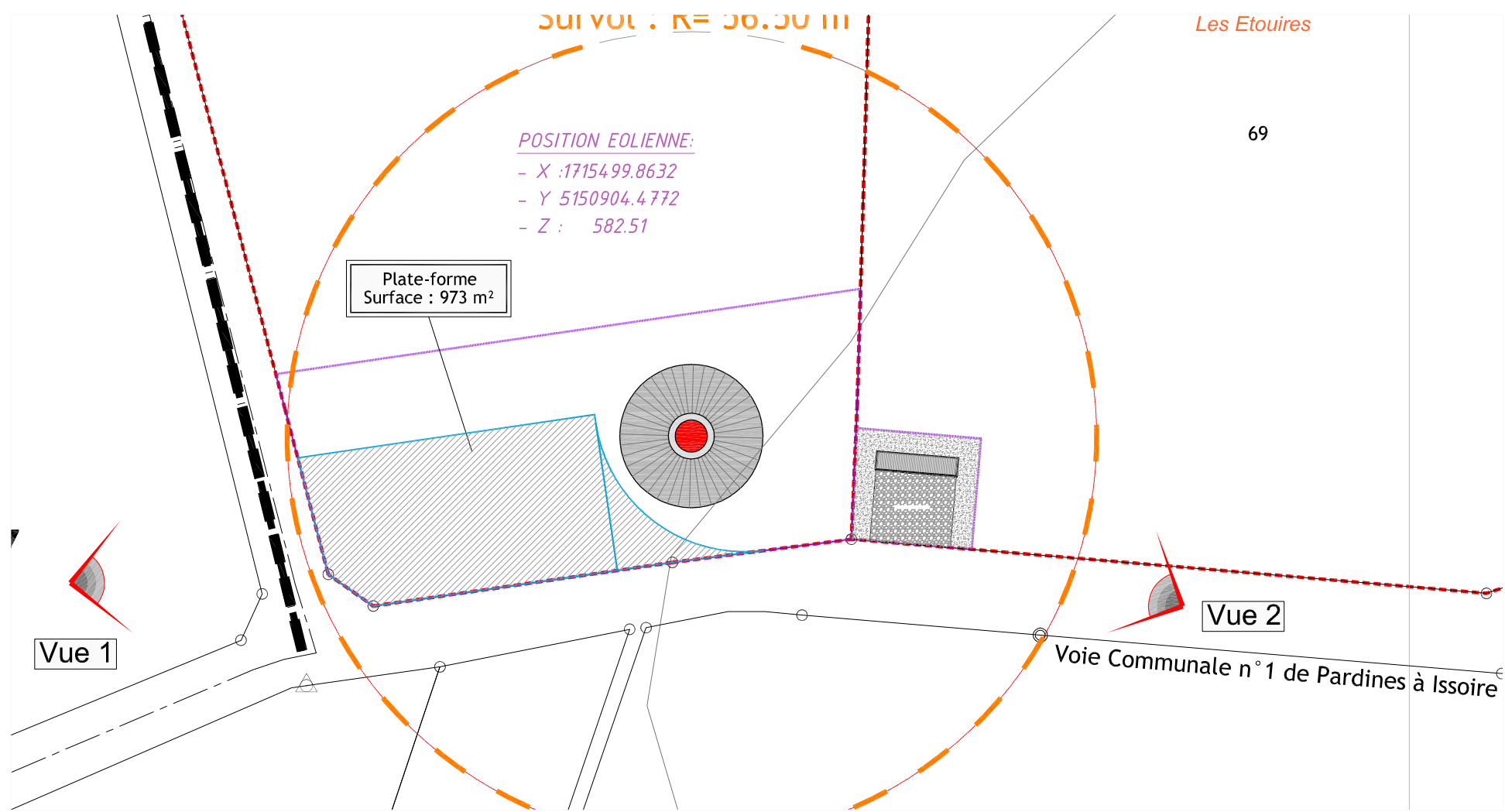
MAITRE D'OUVRAGE :
FUTURES ENERGIES PLATEAU DE PARDINES
2 Place Samuel De Champlain
92 400 COURBEVOIE
Tél. 04.67.91.15.37

Futures Énergies
Plateau de Pardines


ARCHITECTE :
S.A.R.L SCHATZLE WEITLING ARCHITECTURE
ECOPARC - OCEANIS - Bâtiment 1a
35, rue Haroun Tazieff
54 320 MAXEVILLE
Tél. 03.83.28.22.25 - Fax. 03.83.28.51.45

SARL SCHATZLE - WEITLING Architecture
Zone Ecoparc Océanis - Bâtiment 1 A
35 Rue Haroun Tazieff - 54320 MAXEVILLE
Tél : 03.83.28.22.25 / Fax : 03.83.28.51.45
SIRET : 522 917 970 00017

Les présents plans sont exclusivement destinés à la demande de permis de construire. Ils ne sont pas des plans d'exécution et ne peuvent donc en aucun cas être directement utilisés pour réaliser la construction. Toute reproduction même partielle interdite sans accord écrit du maître d'oeuvre.



POSTE DE LIVRAISON - Repérage photographique - Sans échelle



VUE 1 : VUE ELOIGNEE - EXISTANT



VUE 2 : VUE PROCHE - EXISTANT



VUE 1 : VUE ELOIGNEE - PROJET



VUE 2 : VUE PROCHE - PROJET

PC	- Création de Parc Eolien - " PLATEAU DE PARDINES " Commune de PARDINNES & PERRIER (63 500)	MAITRE D'OUVRAGE : FUTURES ENERGIES PLATEAU DE PARDINES 2 Place Samuel De Champlain 92 400 COURBEVOIE Tél. 04.67.91.15.37	Futures Énergies Plateau de Pardines
18	Vues proches et éloignées - Existant et projet Insertion dans le site - Poste de livraison (PC6 - PC7 - PC8)	ARCHITECTE : S.A.R.L SCHATZLE WEITLING ARCHITECTURE ECOPARC - OCEANIS - Bâtiment 1a 35, rue Haroun Tazieff 54 320 MAXEVILLE Tél. 03.83.28.22.25 - Fax. 03.83.28.51.45	SARL SCHATZLE - WEITLING Architecture Zone Ecoparc Océanis - Bâtiment 1 A 35 Rue Haroun Tazieff - 54320 MAXEVILLE Tél : 03.83.28.22.25 / Fax : 03.83.28.51.45 SIRET : 522 917 970 00017
28 Nov.2014			