



Fig.49. Grottes de Perrier vues depuis la place de l'église de Perrier sur la route RD996. Vue vers le Nord. Site éolien en arrière-plan sur le plateau de Pardines.



Carte 13. Photographie aérienne du château de Hauterive et localisation des illustrations



Fig.51. Château d'Hauterive et vue vers le site éolien (vue vers le Nord Ouest depuis le potager).



Fig.52. Vue sur Issoire depuis le potager du château de Hauterive; Vue vers le Nord Est. Site éolien en dehors du cône de vue sur l'abbatiale.



Fig.53. Allée et haha des jardins de Hauterive. Vue non concernée par le site éolien.



Fig.54. Vue depuis la butte «point de vue» aménagée en bordure du parc de Hauterive. Plateau de Pardines sur côté, en partie masqué par les arbres.

Périmètre immédiat (1km autour du site éolien)		
Site patrimonial	Caractéristiques	Enjeux vis à vis du site éolien
Site inscrit des Grottes de Perrier	Site troglodytique sur le coteau Sud de la vallée de la Couze Chambon à Perrier. Un des exemples de site troglodytique du Pays des Couzes.	Des covisibilités avec le site éolien s'observent en vues lointaines et proches. Les enjeux forts résident dans la découverte des grottes en perception immédiate depuis la RD996 dans le bourg de Perrier. La recommandation est de se reculer du rebord de plateau correspondant à la limite Sud du site éolien et qui domine la vallée. Cette vue sera simulée par photomontage (n° 2).

Périmètre rapproché - Sites patrimoniaux majeurs (5km environ autour du site éolien)			
Site patrimonial	Caractéristiques	Distance approximative au site éolien en km	Enjeux vis à vis du site éolien
Château d'Hauterive (Issoire)	Le château d'Hauterive fut construit au XVIIème siècle sur les rebords de la vallée de la Couze Pavin au Sud d'Issoire. Le château est reconnu pour son jardin en terrasse et son parc datant des XVII et XVIIIème siècles («Jardin remarquable»). Le jardin et les dépendances du château sont ouverts au public de juin à septembre ou toute l'année sur rendez-vous. Le château d'Hauterive est compris dans la route historique des châteaux d'Auvergne.	2km	Le site éolien est compris en vue proche dans le panorama depuis le château et le jardin potager. Le cône de vue mis en scène sur l'abbatiale d'Issoire depuis le potager est conservé.  Enjeux visuels modérés à forts. Cette vue sera simulée par photomontage (n° 8).



Fig.50. Vue du Nord Ouest vers le Nord Ouest depuis l'entrée du château d'Hauterive. Vue vers le site éolien et Issoire.



Fig.55. Vues cadrées par le bâti dans le centre ancien d'Issoire. Pas d'enjeux visuels.



Carte 14. Photographie aérienne d'Issoire et localisation des illustrations

Périmètre rapproché - Sites patrimoniaux majeurs (5km environ autour du site éolien)			
Site patrimonial	Caractéristiques	Distance approximative au site éolien en km	Enjeux vis à vis du site éolien
Site inscrit du centre ville historique d'Issoire	Issoire est une étape touristique (Plus beau détour de France). Le centre ville historique, l'abbatiale Saint-Austreimoine, la tour de l'Horloge et son panorama sont mis en valeur dans la documentation touristique. Des visites guidées de la ville sont proposées par l'office du tourisme.	3km	Enjeux visuels faibles depuis le coeur de ville (vues cloisonnées par le bâti). Vues proches sur l'abbatiale Saint-Austreimoine non concernées par le site éolien. Vues panoramiques depuis la Tour de l'Horloge comprenant le site éolien en regardant vers l'Ouest, en avant-plan des reliefs du massif du Sancy (vue simulée par photomontage n° 11). Panorama sur la ville non concerné par le site éolien. Dans les vues depuis l'autoroute A75, la ville est peu visible. Le site éolien est visible au Nord Ouest, décalé du cône de vue sur la ville. Les enjeux de covisibilité sont donc nuls.



Fig.56. Panorama depuis la Tour de l'Horloge d'Issoire sur le centre ancien avec l'abbatiale Saint-Austreimoine (vue vers le Sud). Site éolien en dehors de ce panorama.

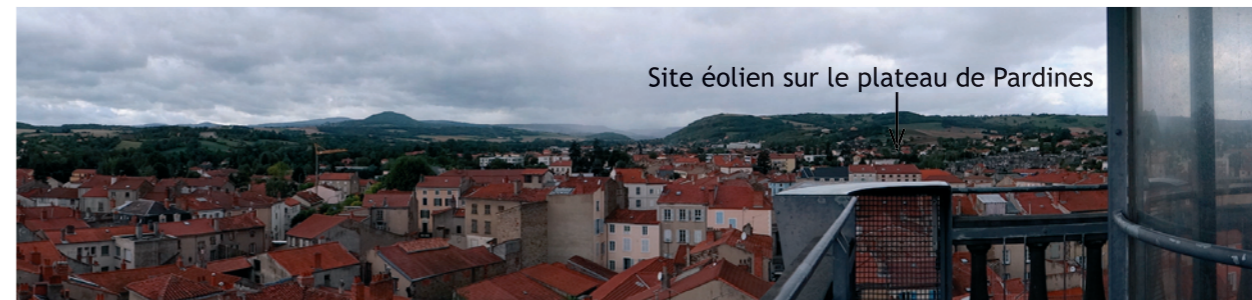


Fig.57. Panorama vers l'Ouest depuis la Tour de l'Horloge d'Issoire. Site éolien compris dans ce panorama (à 3km environ).



Fig.58. Vue proche sur l'abbatiale Saint-Austreimoine. Vue cadrée par le bâti. Pas d'enjeux visuels.



Fig.59. Vue vers l'Ouest depuis la sortie 13. Pas de vue sur le centre ancien d'Issoire. Vue sur le site éolien.



Fig.60. Vue vers le Nord depuis proximité de l'A75 au Sud d'Issoire (silo Limagrain). Pas de vue sur le centre ancien d'Issoire. Vue sur le site éolien vers le Nord Ouest.



Fig.61. Bourg ancien de Saint-Yvoine. Vues cadrées dans les ruelles. Pas d'enjeux visuels depuis les ruelles.

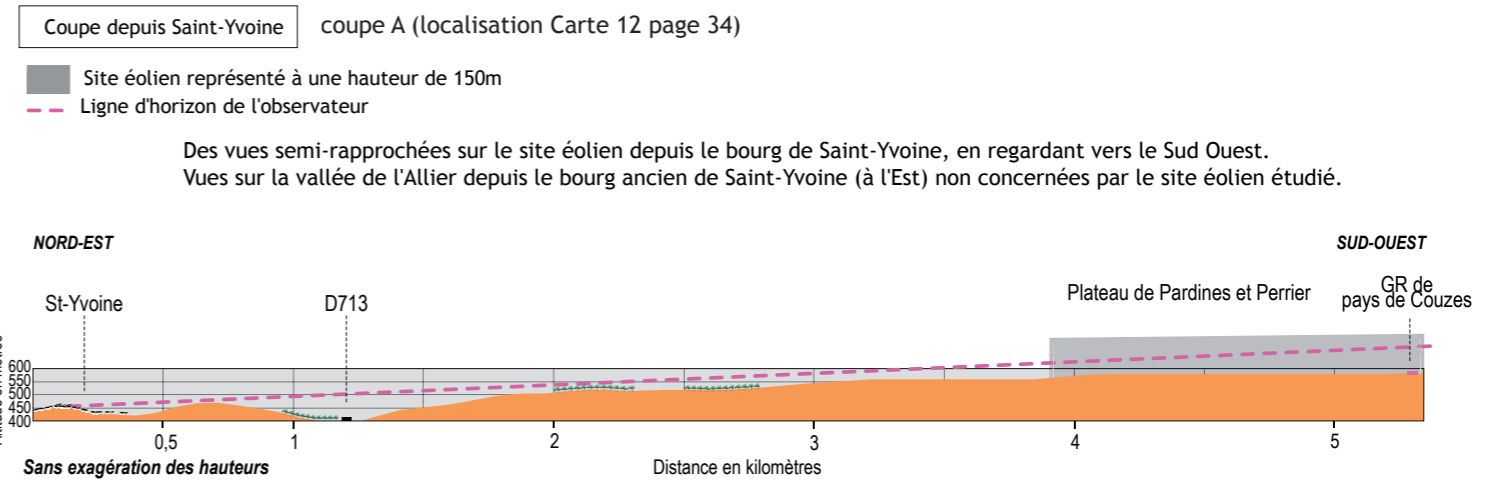


fig.62. Vue vers le Sud sur la vallée de l'Allier depuis le bourg ancien de Saint-Yvoine



Fig.63. Vue vers le Sud Ouest vers le site éolien depuis le bourg ancien de Saint-Yvoine. Vue fermée par le relief.

Site patrimonial	Caractéristiques	Distance approximative au site éolien en km	Enjeux vis à vis du site éolien
Site inscrit du bourg ancien de Saint-Yvoine	Bâti sur un éperon rocheux dominant la vallée de l'Allier, le bourg de Saint-Yvoine est un ancien site défensif. Des vues en belvédère s'organisent sur la vallée de l'Allier depuis le bourg et l'église.	3.3 km	Les enjeux visuels sont très faibles depuis le bourg ancien. Le site éolien est en dehors du panorama sur la vallée de l'Allier et les vues sont cloisonnées dans les ruelles. Les habitations peuvent avoir des vues sur le site éolien bien que le relief ferme rapidement les vues. Les vues sur le site éolien concernent surtout le nouveau bourg à l'Ouest du bourg ancien (Cf paragraphe sur l'habitat dans le contexte paysager proche).



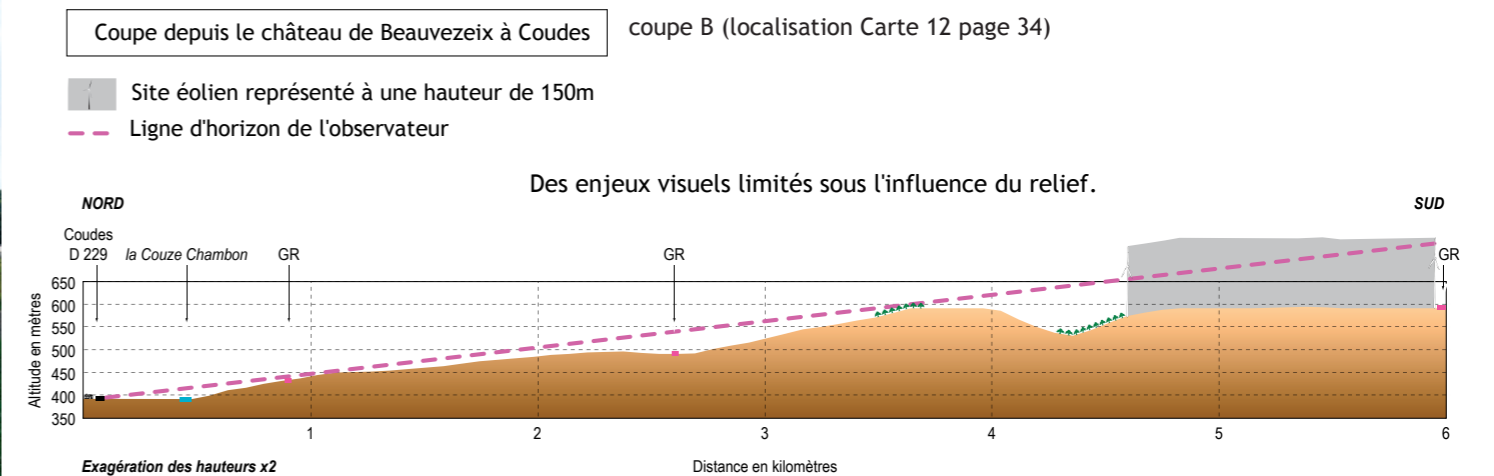
Site patrimonial	Caractéristiques	Distance approximative au site éolien en km	Enjeux vis à vis du site éolien
Château de Beauvezeix (Coudes)	Le château bâti dans la vallée de la Couze Chambon est reconnu pour son jardin ouvert à la visite.	3.8 km	Enjeux visuels faibles. Les vues vers le site éolien sont fermées par le relief de la vallée. La visibilité se limiterait à des portions de pales (cf. Coupe B).



Fig.64. Château de Beauvezeix à Coudes



Fig.65. Vue vers le Sud vers le site éolien depuis la RD229 près du château de Beauvezeix à Coudes. Relief cadrant la vallée de la Couze Chambon.



## 1.2.2. Le patrimoine dans le périmètre intermédiaire

N° sur la carte	Commune	Nom	Protection	Distance approximative au site éolien
7	Champeix	Eglise Sainte-Croix	Inscrit	4,3 km
	Champeix	Château fort et église Saint-Jean du Marchidial	Inscrit	4,5 km
8	Tourzel-Ronzières	Croix de chemin	Inscrit	4,8 km
9	Coudes	Vieux pont du 14e siècle sur la Couze	Classé	5km
	Coudes	Ancien sanctuaire de Saint-Genes	Classé	5km
10	Parentignat	Pont suspendu sur l'Allier	Inscrit	5km
11	Le Broc	Dolmen de Loubaresse	Classé	5,3km
12	Champeix	Menhir dit Pierre Fichade	Classé	5,5km
13	Saint-Floret	Eglise-Haute (ou église du Chastel)	Classé	5,5km
	Saint-Floret	Immeuble dit "château de Saint-Floret" ou "Vieux Château"	Classé	5,5km
14	Le Broc	Château de Lavaur	Inscrit et classé	5,6km
15	Montpeyroux	Ruines de la tour du château fort	Classé	5,6km
	Montpeyroux	Porte fortifiée	Inscrit	5,6km
16	Le Broc	Domaine de l'Enclos	Inscrit	5,8km
	Le Broc	Villa Albanel	Inscrit	5,8km
	Le Broc	Château fort du Broc	Inscrit	5,8km
17	Plauzat	Fontaine des lions	Inscrit	6km
	Plauzat	Eglise Saint-Pierre	Classé	6km
18	Tourzel-Ronzières	Eglise Notre-Dame de Ronzières	Inscrit	6km
19	Authezat	Eglise Notre-Dame	Inscrit et classé	6,5km
20	Parentignat	Château	Classé	6,5km
21	Yronde-et-Buron	église	Classé	6,7km
22	La Sauvetat	Tour-Donjon de la Sauvetat	Classé	7km
	La Sauvetat	Restes des anciennes fortifications	Inscrit	7km
23	Montaigut-le-Blanc	Tour de Rognon	Inscrit	7km
	Montaigut-le-Blanc	Porte de la ville	Inscrit	7km
	Montaigut-le-Blanc	Ruines du château fort	Classé	7km
24	Vodable	église	Inscrit	7,2km
25	Mareugheol	Eglise Sainte-Couronne	Inscrit	7,4km
26	Le Broc	Ancienne commanderie de Chassaing ou de Chauliac	Classé	7,5km
27	Varenes-sur-Usson	Château de la Fouilhouze	Inscrit	7,5km
28	Brenat	Eglise Saint-Barthélémy	Inscrit	7,6km
29	Le Broc	Borne milliaire romaine de Brossel	Classé	7,8km
30	Nonette	Château de Beaurecueil	Inscrit	8km
31	Villeneuve	tour	Inscrit	8km
	Villeneuve	château	Classé	8km
32	Chalus	Eglise Sainte-Foy	Inscrit	9km
	Chalus	Château fort de Chalus	Classé	9km
33	Saint-Rémy-de-Chagnat	Eglise paroissiale Saint-Rémy	Inscrit	9,5km
34	Nonette	Eglise Saint-Nicolas	Inscrit et classé	9,6km
	Usson	Eglise Saint-Maurice	Inscrit	10km

Tableau 6 : Monuments historiques présents dans le périmètre intermédiaire

40 monuments protégés au titre des monuments historiques et 7 sites inscrits sont recensés dans ce périmètre. Les listes des monuments et sites inventoriés sont présentées ci-après. Les sites patrimoniaux les plus reconnus sont Champeix, Saint-Floret (Plus beau village de France), Montpeyroux (Plus beau village de France), Usson (Plus beau village de France), le château de Parentignat, le château de Villeneuve-Lembron. Ces sites majeurs sont décrits ci-après.

Parmi les bourgs présentant une richesse patrimoniale on peut aussi citer les anciens bourgs fortifiés du Broc et de Montaigut-le-Blanc. L'église du Chastel de Saint-Floret, le donjon de Montpeyroux, l'église de Ronzières, les bourg de Nonette, de Buron, d'Usson, du Broc et Chalus sont reconnus pour leur panorama.

Commune	Nom	Type	Distance approximative au site éolien
Champeix	Village et abords	Inscrit	4 km
Montpeyroux	Village et abords	Inscrit	5km
Parentignat	Château et abords	Inscrit	6.5 km
La Sauvetat	Quartier des forts	Inscrit	7.3 km
Mareugheol	Quartier des forts	Inscrit	7.3 km
Villeneuve-Lembron	Village et abords	Inscrit	7.5 km
Villeneuve-Lembron	Château et abords	Inscrit	8 km

Tableau 7 : Sites inscrits et classés présents dans le périmètre intermédiaire



Fig.66. Champeix. Eglise du Marchidial.



Fig.67. Bourg de Montpeyroux. Vues cadrées dans les ruelles.



Fig.68. Bourg du Broc



Fig.69. Fontaine aux lions de Plauzat



Fig.70. Bourg de La Sauvetat et sa tour



Fig.71. Bourg de Montaigut-le-Blanc



Fig.72. Bourg perché de Chalus

Site patrimonial	Caractéristiques	Distance approximative au site éolien en km	Enjeux vis à vis du site éolien
Site inscrit du centre bourg historique de Champeix	Bourg AVAP (Aire de Mise en Valeur de l'Architecture et du Patrimoine) comprenant plusieurs monuments historiques dont l'église et le château du Marchidial qui dominent le bourg (panorama).	4.3 km	Enjeux visuels très faibles à nuls car le bourg de Champeix est isolé du site éolien par les jeux de relief.



Fig.73. Panorama sur le bourg et la vallée depuis le site du Marchidial de Champeix.




Fig.74. Panorama depuis l'Eglise du Chastel de Saint-Floret. Vue vers l'Est sur la vallée de la Couze Pavin et le plateau de Pardines. Panorama comprenant le site éolien.

Site patrimonial	Caractéristiques	Distance approximative au site éolien en km	Enjeux vis à vis du site éolien
Saint-Floret	Saint-Floret est classé «Plus beau village de France». Il est bâti dans la vallée encaissée de la Couze Pavin (gorges de Saint-Floret). Dans le bourg, l'ancien château (donjon) est ouvert au public de juin à septembre et sur rendez-vous toute l'année. En promontoire, l'église du Chastel offre un panorama sur la Couze Pavin.	5.5 km	Enjeux visuels faibles à nuls depuis le bourg sous l'influence du relief (vallée encaissée).  Site éolien compris dans le panorama de l'église du Chastel (vue simulée par photomontage n° 16).

Coupe depuis Saint-Floret coupe D (localisation Carte 12 page 34)

Site éolien représenté à une hauteur de 150m  
Ligne d'horizon de l'observateur

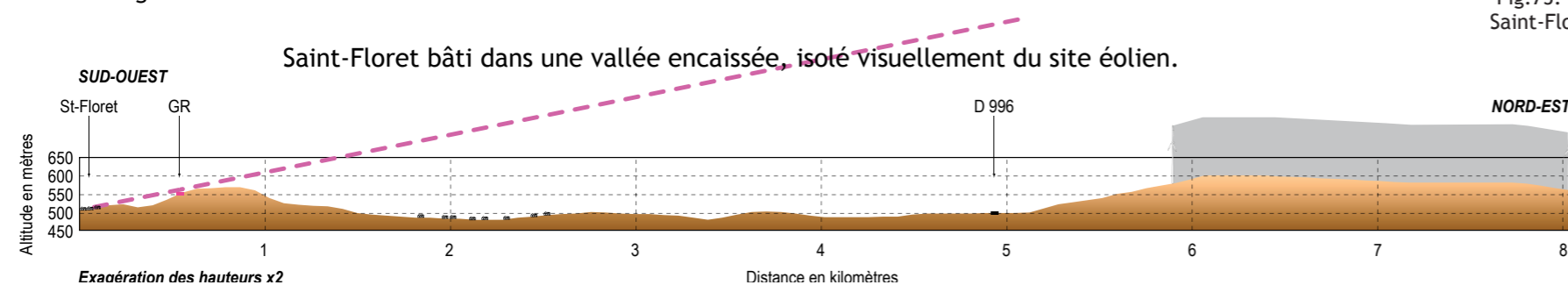


Fig.75. Eglise du Chastel de Saint-Floret.



fig.76. Bourg de Saint-Floret et son château dans les gorges de la Couze Pavin. Vues cadrées dans la vallée.



Fig. 77. Bourg perché de Montpeyroux dominant l'Allier. Vue depuis Coudes.

Site patrimonial	Caractéristiques	Distance approximative au site éolien en km	Enjeux vis à vis du site éolien
Site inscrit du bourg ancien de Montpeyroux et ses monuments historiques (donjon, porte fortifiée...)	Plus Beau Village de France, ce bourg perché domine la vallée de l'Allier. Ancien village médiéval avec notamment son porche du XIVème siècle et son donjon du XIIIème siècle qui domine le bourg et offre un panorama à 360°. Le donjon est ouvert d'avril à septembre.  Montpeyroux signifie « Mont pierreux ». La pierre de Montpeyroux, l'arkose a beaucoup été utilisée dans les constructions locales (pierre de la famille des grès). Des anciennes carrières sont encore visibles près du bourg.	5.6 km	Enjeux visuels faibles dans le coeur de bourg dans les ruelles.  Site éolien compris dans le panorama depuis le donjon et depuis les lieux dégagés du bourg offrant des vues lointaines (vue simulée par photomontage n°17).



Fig.78. Vue vers le Sud depuis le bourg perché de Montpeyroux. Vue à simuler par photomontage (photomontage n° 17).

Site patrimonial	Caractéristiques	Distance approximative au site éolien en km	Enjeux vis à vis du site éolien
Château de Parentignat	Nommé « le petit Versailles auvergnat », le château de Parentignat est compris dans la route historique des châteaux d'Auvergne. Bâti au XVIIIème siècle, le château est entouré d'un parc à l'anglaise. La cour d'honneur a été reconstituée devant le château par des parterres de gazon et une allée de tilleuls plantée dans la perspective du château depuis l'Ouest. Le château est reconnu pour son mobilier et sa décoration (sculptures, tapisseries...). Le château et son parc sont ouverts à la visite d'avril à septembre. Des salles sont aussi en location pour des réceptions.	6.5 km	Les enjeux sont nuls depuis le parc à l'Est du château, faibles dans les vues vers l'Ouest depuis le château. Le site éolien peut en effet être visible en arrière-plan de l'alignement de tilleuls et de la ripisylve de l'Allier. La perception des éoliennes sera précisée par photomontage (n° 18).



Fig.79. Château de Parentignat. Vue vers l'Est (site éolien dans le dos de l'observateur).



Fig.80. Vue vers l'Ouest vers le site éolien depuis le château de Parentignat. Vues cadrées par les arbres (allée du château et ripisylve de l'Allier). Possible vue du site éolien en arrière-plan.



Fig.82. Château de Villeneuve-Lembron

Site patrimonial	Caractéristiques	Distance approximative au site éolien en km	Enjeux vis à vis du site éolien
Site inscrit du château de Villeneuve-Lembron	Le château de Villeneuve-Lembron est un monument national. Construit à la fin du XVème siècle, le château est orné de quatre tours et entouré de fossés. Le château est ouvert à la visite toute l'année et est compris dans la route historique des châteaux d'Auvergne. Le château domine le bassin du Lembronnet, les vues sont tournées vers le Nord, cadrées en arrière-plan par le relief. Depuis le jardin (partie accessible au public), les vues sont majoritairement cloisonnées par la végétation sauf depuis l'entrée du parc.	8 km	Enjeux modérés. Le site éolien s'inscrit dans la vue vers le Nord depuis le château et l'entrée (photomontage n° 19).



Fig.83. Vue vers le Nord depuis le jardin du château de Villeneuve-Lembron




Fig.84. Vue vers le site éolien (vers le Nord) depuis l'entrée du parc du château de Villeneuve-Lembron

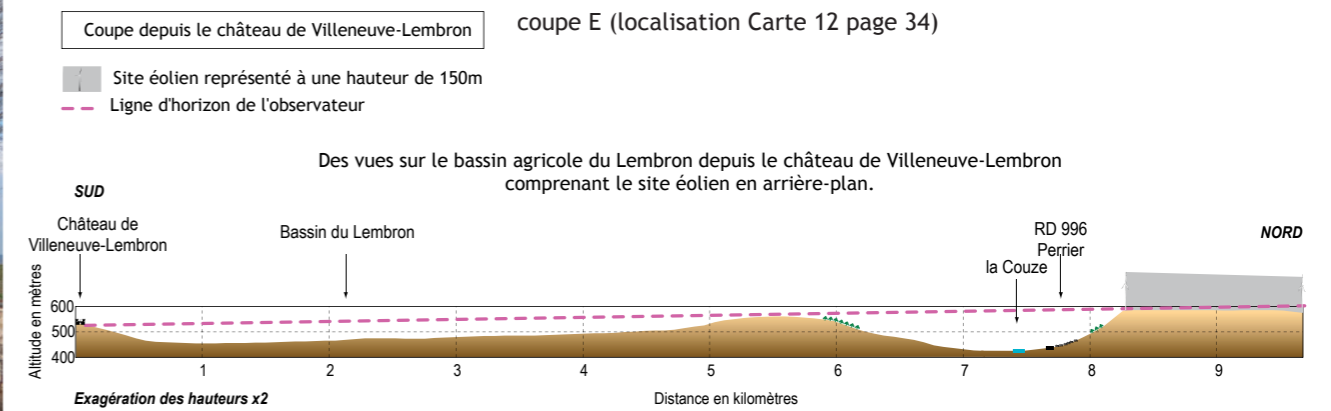


Fig.85. Eglise d'Usson

Site patrimonial	Caractéristiques	Distance approximative au site éolien en km	Enjeux vis à vis du site éolien
Usson	Bourg Plus beau village de France, bourg fortifié, Usson est reconnu pour ses panoramas qui s'organisent vers l'Ouest depuis le bourg et à 360° depuis le haut de la butte (panorama de la vierge). Un sentier de découverte « de la Reine Margot » permet au visiteur de découvrir le patrimoine bâti et les panoramas. A la fin du XVIème siècle la Reine Margot fût en effet exilée à Usson pendant 19ans.	10 km	Le site éolien est compris dans les vues vers l'Ouest. Il est ponctuel dans le panorama. Enjeux faibles. Vue simulée par photomontage (n° 20).



Fig.86. Panorama vers l'Ouest depuis le bourg d'Usson. Site éolien étudié compris dans ce panorama.

## Autres panoramas dans le périmètre intermédiaire

L'aire d'étude compte de nombreux panoramas. Le site éolien est compris dans les vues depuis l'église de Chastel de Saint-Floret, du donjon de Montpeyroux, de l'église de Ronzières, des bourgs de Nonette, de Buron, d'Ysson et Chalus (dont depuis le château fort). Celui du Broc est tourné sur le val d'Allier vers l'Est.




Fig.87. Panorama vers le Nord Est depuis la table d'orientation de l'église de Tourzel-Ronzières. Distance approximative au site éolien: environ 6km.



Fig.88 et 89. Château de Buron (non protégé au titre de site et de monument historique) et panorama vers le Sud Ouest depuis le bourg perché de Buron. Distance approximative au site éolien: environ 7km.



Fig.90. Panorama vers l'Est sur la vallée de l'Allier et les monts du Livradois depuis le bourg perché du Broc. Site éolien au Nord Ouest du bourg, en dehors du panorama.



Fig.91. Panorama vers le Nord depuis le bourg perché de Chalus. Distance approximative au site éolien: environ 9km.



### 1.2.3. Le patrimoine dans le périmètre éloigné

93 monuments protégés au titre des monuments historiques et 10 sites inscrits et classés sont recensés dans ce périmètre. Les listes des monuments inventoriés sont présentées ci-après. Les sites patrimoniaux les plus reconnus sont les bourgs de Saint-Nectaire, de Saint-Saturnin, le château de la Bâtisse à Chanonat, le château d'Opme à Romagnat et le plateau de Gergovie. Ces sites majeurs sont décrits ci-après. S'ajoute le site archéologique de Corent (non protégé).

Parmi les bourgs présentant une richesse patrimoniale on peut aussi citer Vic-le-Comte, Saurier, Sauxillanges et Le Crest. La chapelle de Brionnet (Saurier) et le bourg du Crest sont reconnus pour leur panorama. Depuis les coeurs de bourgs (Vic-le-Comte, Sauxillanges...) les vues sont cadrées (enjeux visuels du site éolien nuls).

Commune	Nom	Type	Distance approximative au site éolien
Cournols et Olloix	Gorges de la Monne	Classé	11 km
Cournols	Hameau de Randol	Inscrit	12 km
Saint Saturnin	Site de Saint-Saturnin	Classé	12 km
Saint Saturnin	Voie publique	Inscrit	12 km
Saint-Amant-Tallende	la Monne	Inscrit	12 km
Veyre Monton	Grottes de Monton	Inscrit	12 km
Chanonat	Village et abords	Inscrit	14.2 km
Chanonat	Parc du château de la Bâtisse	Classé	15.5 km
Chanonat	Château de la Bâtisse	Inscrit	15.5 km
La Roche-Blanche	Plateau de Gergovie	Inscrit	16.8 km

Tableau 8 : Sites présents dans le périmètre éloigné



Fig.92. Vic-le-Comte



Fig.93. Duzat-sur-Vodable



Fig.94.Sauxillanges



fig.95. Le Crest

N° sur la carte	Commune	Nom	Protection	Distance approximative au site éolien
36	Grandeyrolles	Eglise Saint-Loup	Classé	9km
37	Ludesse	Commanderie de Chaynat	Inscrit	9,2km
38	Ternant-les-Eaux	Eglise Sainte-Marguerite	Inscrit	9,5km
39	Vic-le-Comte	maison	Inscrit	9,5km
	Vic-le-Comte	fontaine	Inscrit	9,5km
	Vic-le-Comte	palais	Inscrit	9,5km
	Vic-le-Comte	église	Classé	9,5km
	Vic-le-Comte	église	Classé	9,5km
40	Boudes	Eglise Saint-Loup	Inscrit	10km
41	Saurier	Chapelle de Brionnet	Inscrit	10km
42	Chassagne	Eglise Saint-Pierre	Inscrit	10,2km
	Chassagne	Ancienne abbaye de Mègemont	Classé	10,2km
43	Bansat	Eglise Saint-Julien	Classé	10,5km
44	Dauzat-sur-Vodable	Eglise Saint-Géraud et vestiges du prieuré	Inscrit	10,5km
45	Laps	Château des Quayres	Classé	10,5km
46	Orsonnette	Eglise Sainte-Madeleine	Classé	10,5km
47	Saint-Martin-des-Plains	Eglise de Saint-Martin-des-Plains	Inscrit	10,5km
48		Saint-Sandoux	Château de Travers	Inscrit
49	Saurier	Maison du Louvetier	Inscrit	10,5km
	Saurier	Château	Inscrit	10,5km
	Saurier	Porte de la Ville	Inscrit	10,5km
	Saurier	Pont du 15e siècle	Classé	10,5km
	Saurier	Eglise Sainte-Radegonde	Inscrit	10,5km
50	Pignols	Eglise Sainte-Magdeleine	Inscrit	10,8km
51	Lamontgie	Eglise Notre-Dame de Mailhat	Classé	11km
52	Saint-Hérent	Eglise Sainte-Claire	Inscrit	11km
53	Laps	Château de Montfleury	Inscrit	11,5km
54	Saint-Jean-en-Val	Croix de mission	Inscrit	11,5km
55	Bansat	Maison située au hameau de Vinzelles	Inscrit et classé	11,8km
56		Saint-Diéry	Château de Saint-Diéry	Inscrit et classé
57	Saint-Nectaire	Dolmen de Saillant	Classé	12km
58	Saint-Saturnin	Maison	Inscrit	12km
	Saint-Saturnin	Ancien logis	Inscrit	12km
	Saint-Saturnin	Porte des Boucheries	Inscrit	12km
	Saint-Saturnin	Fontaine	Classé	12km
	Saint-Saturnin	Eglise Notre-Dame (ou Saint-Saturnin)	Classé	12km
	Saint-Saturnin	Croix de chemin du 16e siècle en pierre	Classé	12km
	Saint-Saturnin	Six colombiers	Inscrit	12km
	Saint-Saturnin	Ancien château fort	Inscrit et classé	12km
	Saint-Saturnin	Chapelle Sainte-Magdeleine	Classé	12km
	59	Manglieu	Ancienne église paroissiale Notre-Dame	Inscrit
Manglieu		Ancienne abbaye Saint-Sébastien (église)	Classé	12,3km
Manglieu		Ancienne abbaye Saint-Sébastien (vestiges du cloître)	Inscrit	12,3km
60	Saint-Amant-Tallende	Maison du 15e siècle	Inscrit	12,5km
	Saint-Amant-Tallende	Pont sur la Monne	Inscrit	12,5km
	Saint-Amant-Tallende	Ancien couvent des Récollets	Inscrit	12,5km
	Saint-Amant-Tallende	Château de Murol ou de la Tour Fondue	Inscrit	12,5km

Tableau 9 : Monuments historiques présents dans le périmètre éloigné

61	Sauxillanges	Maison	Inscrit	12,5km
	Sauxillanges	Parties subsistantes de l'ancienne église Saint-Jean-Baptiste (ou Saint-Jean l'Evangéliste)	Inscrit	12,5km
		Maison	Inscrit	12,5km
		Immeuble (ou maison)	Inscrit	12,5km
		Ancien monastère	Inscrit	12,5km
Sauxillanges	Ancienne église, dite Chapelle Notre-Dame du Bois	Inscrit	12,5km	
62	Auzat-sur-Allier	Eglise Saint-Géraud	Inscrit	13,4km
	Auzat-sur-Allier	Château Cocu	Inscrit	13,4km
63	Cournols	Allée couverte de la Grotte	Classé	13,5km
64	Le Crest	Maison des Moines	Inscrit	13,5km
	Le Crest	Tour de l'Horloge	Inscrit	13,5km
	Le Crest	Restes des remparts	Inscrit	13,5km
	Le Crest	Eglise Notre-Dame de l'Assomption	Classé	13,5km
	Le Crest	Ancien château fort	Inscrit	13,5km
Le Crest	Borne armoriée	Inscrit	13,5km	
65	Saint-Diéry	Château de Cotteuges	Inscrit	13,5km
66	Saint-Pierre-Colamine	Dolmen du Lac	Classé	13,5km
67	Mirefleurs	Maison Domat	Inscrit	13,8km
68	Orcet	Croix en pierre du 14e siècle	Classé	14km
69	Saint-Nectaire	Dolmen du Parc	Classé	14km
70	Saint-Quentin-sur-Sauxillanges	Eglise Saint-Quentin	Inscrit	14km
		Château de la Chaux-Montgros	Classé	14km
71	Sallèdes	Château de Letz	Inscrit	14,3km
72	Busséol	Restes de Château fort	Inscrit	14,5km
73	Orcet	Eglise Saint-Mary	Inscrit	14,5km
74	Saint-Nectaire	Thermes du Mont Cornadore	Inscrit	14,5km
	Saint-Nectaire	Villa Russe	Inscrit	14,5km
	Saint-Nectaire	Eglise Saint-Nectaire	Classé	14,5km
	Saint-Nectaire	Croix du Marchidial	Classé	14,5km
75	Saint-Pierre-Colamine	Eglise et grotte de Jonas	Classé	14,5km
76	Chanonat	Croix de chemin	Inscrit	15km
		Restes de l'ancien prieuré des Templiers	Classé	15km
		Domaine de Varvasse	Inscrit	15km
		Eglise Saint-Etienne	Inscrit	15km
77	Saint-Gervazy	Château de Saint-Gervazy	Inscrit	15km
	Saint-Gervazy	Eglise Saint-Gervazy	Inscrit	15km
78	Saint-Nectaire	Tumulus-dolmen de la Pennet (ou Pineyre)	Classé	15,3km
79	Chanonat	Ancienne commanderie des Chevaliers de Malte	Inscrit	15,5km
80	Chanonat	Château de la Bâtisse	Classé	15,5km
81	Saint-Gervazy	Dolmen dit l'Usteau du Loup ou La Grotte des Fées	Classé	15,5km
82	Esteil	Eglise Saint-Jean	Classé	16km
83	La Roche-Blanche	Eglise Saint-Jean-Baptiste de Gergovie	Inscrit	16km
		Eglise d'Opme	Inscrit	16,5km
84	Romagnat	Château d'Opme	i et c	16,5km
85	Rentières	Eglise Notre-Dame	Inscrit	16,8km
86	Roche-Charles-la-Mayrand	Eglise Saint-Roch de Roche-Charles	Inscrit	17,3km

Tableau 9 suite : Monuments historiques présents dans le périmètre éloigné



Fig.96. Saint-Saturnin



Fig.97. Saint-Nectaire (source: OT du Sancy)

Périmètre éloigné - Sites patrimoniaux majeurs (>10km du site éolien)			
Site patrimonial	Caractéristiques	Distance approximative au site éolien en km	Enjeux vis à vis du site éolien
Site classé de Saint-Saturnin	Saint-Saturnin (Plus beau village de France) est notamment reconnu pour son château royal (ancien château fort du XIIIème siècle remanié par la suite sous l'influence de la Renaissance). Le château est ouvert à la visite. L'église de Saint-Saturnin est un exemple de l'architecture romane d'Auvergne.	12 km	Le bourg est bâti dans une vallée de la Veyre, isolée du site éolien par les jeux de relief. Les enjeux visuels sont nuls.
Saint-Nectaire et ses monuments historiques	Saint-Nectaire est reconnu pour son église (exemple de l'architecture romane d'Auvergne) dominant la ville, ses thermes et ses grottes.	14.5 km	Implanté dans une vallée encaissée éloignée du site éolien, les enjeux visuels sont nuls.



Fig.98. Château de la Bâtisse à Chanonat

Périmètre éloigné - Sites patrimoniaux majeurs (>10km du site éolien)			
Site patrimonial	Caractéristiques	Distance approximative au site éolien en km	Enjeux vis à vis du site éolien
Château de la Bâtisse à Chanonat	Construit entre les XIIIème et XVIIIème siècles, le château de la Bâtisse est entouré de son jardin à la française dessiné par Le Nôtre (Jardin remarquable). Il est sur le circuit de la route historique des châteaux d'Auvergne et ouvert à la visite.	15.5 km	Bâti dans la vallée encaissée de l'Auzon au Nord de la Montagne de la Serre, le château et le bourg de Chanonat sont visuellement isolés du site éolien étudié. Enjeux nuls.
Château et jardin d'Opme (à Romagnat)	Au Nord de l'aire d'étude, le château d'Opme, ancienne forteresse du XIème siècle par la suite remaniée, est bâti dans le bourg d'Opme. Le château et le jardin sont classé monument historique.  Son jardin est «jardin remarquable» (jardin à la française). Le château et son jardin sont ouverts à la visite en période estivale. Le château d'Opme est sur la route historique des châteaux d'Auvergne.	16.5 km	Le château et son jardin sont situés au coeur du bourg d'Opme, en balcon avec des vues lointaines vers le Sud. Le site éolien peut être visible en vue lointaine (17km environ) ce qui minimise fortement les enjeux (à ces distances l'échelle des éoliennes est de l'ordre de quelques millimètres). Les enjeux sont faibles.

Coupe depuis le château d'Opme

coupe F (localisation Carte 12 page 34)

- Site éolien représenté à une hauteur de 150m
- Ligne d'horizon de l'observateur

Des enjeux visuels limités depuis le château d'Opme, éloigné du site éolien.

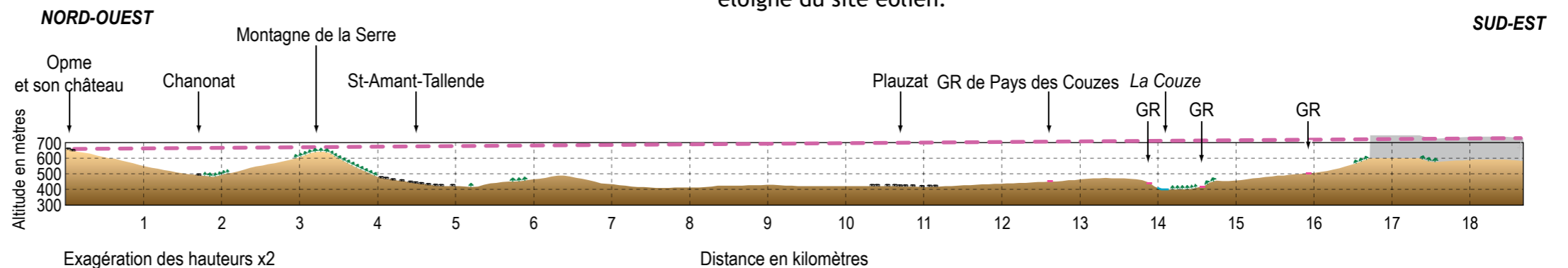


Fig.99. Château d'Opme



Fig.100. Gergovie

Périmètre éloigné - Sites patrimoniaux majeurs (>10km du site éolien)			
Site patrimonial	Caractéristiques	Distance approximative au site éolien en km	Enjeux vis à vis du site éolien
Site inscrit du plateau de Gergovie	En limite Nord de l'aire d'étude, le plateau de Gergovie est défini comme un belvédère naturel dominant la vallée de l'Allier et l'agglomération de Clermont-Ferrand. Un musée retrace l'histoire de l'occupation humaine du site et celle des conflits entre César et Vercingétorix.	16.8 km	Le site éolien n'est pas visible depuis la table d'orientation (parking de l'office du tourisme). Les vues panoramiques vers le Sud comprennent le site éolien en vue lointaine (17km environ). Cette vue est simulée par photomontage (n° 26).
Site archéologique de Corent (non protégé au titre de Site et de Monument Historique)	Sur le plateau de Corent (ancien oppidum), au Nord près de Veyre-Monton, ce site archéologique est mis en valeur (circuit découverte, tourisme). Un panorama (360°) s'offre à l'observateur.	10 km	Le site éolien est compris en vue lointaine dans le panorama vers le Sud Ouest.

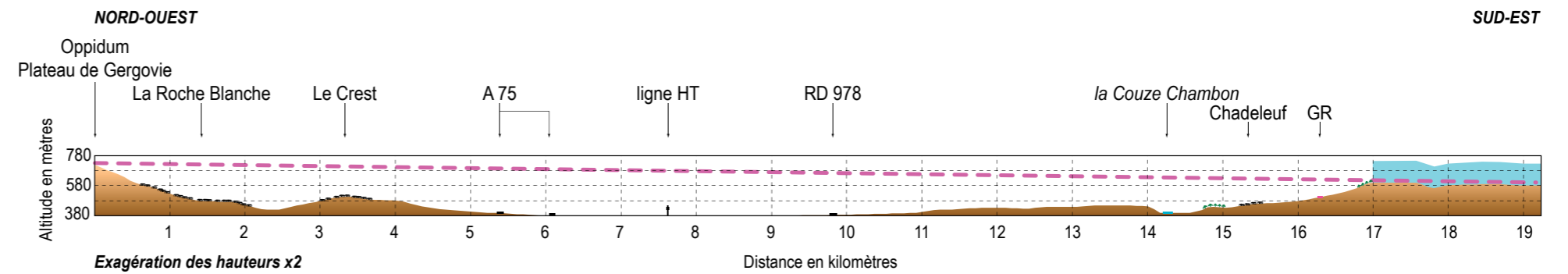


Fig.101. Plateau de Corent

Coupe depuis le plateau de Gergovie coupe G (localisation Carte 12 page 34)

- Site éolien représenté à une hauteur de 150m
- Ligne d'horizon de l'observateur  
L'observateur perçoit tout ce qui est en contrebas de ce point haut et au lointain.

Des vues panoramiques comprenant le site éolien en vue lointaine (17km environ).



Coupe depuis le plateau de Corent coupe H (localisation Carte 12 page 34)

- Site éolien représenté à une hauteur de 150m
- Ligne d'horizon de l'observateur  
L'observateur perçoit tout ce qui est en contrebas de ce point haut et au lointain.

Des vues panoramiques comprenant le site éolien en vue lointaine (10km).

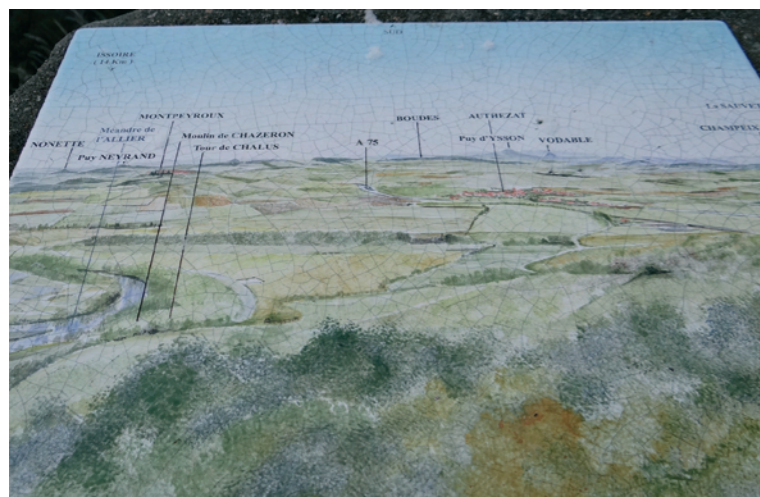
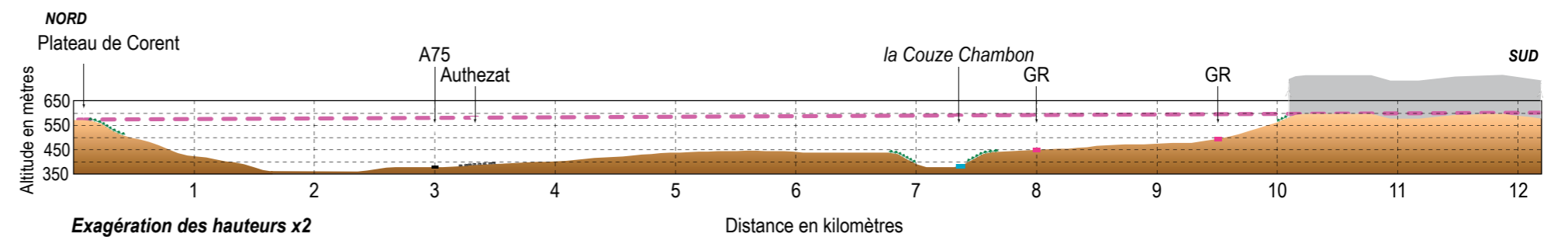


Fig.102. Table d'orientation du plateau de Corent

## 1.2 Patrimoine bâti et paysager - Synthèse des sensibilités

Périmètre d'étude	Sensibilité
Eloigné	<p style="text-align: center;"><b>Faible.</b></p> <p>L'aire d'étude recèle un patrimoine bâti riche et varié. Le site éolien est relativement écarté (&gt; 4km) des sites patrimoniaux les plus reconnus que sont les bourgs de Saint-Floret, Usson, Montpeyroux, Saint-Saturnin tous les quatre « Plus Beau Village de France », ainsi que les bourgs de Champeix, Saint-Nectaire, les châteaux de Parentignat, de Villeneuve-Lembron, de la Bâtisse à Chanonat et d'Opme à Romagnat.</p> <p>Les enjeux visuels du site éolien vis à vis des Monuments Historiques sont fonction de leur localisation. Les vues sur le site éolien s'organisent majoritairement depuis la vallée de l'Allier (points hauts: Montpeyroux, Buron, Nonette), les espaces dégagés du Pays des Couzes (Ronzières, Plauzat, Villeneuve-Lembron, Chalus...) et de la Comté (Usson...). Elles sont rares depuis les secteurs au relief plus marqué (Pays des Couzes à l'Ouest, Bas-Livradois à l'Est), le relief fermant rapidement les vues dans les vallées (Saint-Floret, Champeix, Saint-Saturnin, Chanonat, Saint-Nectaire, Sauxillanges...). Depuis le château de Parentignat, le site éolien peut être visible en arrière-plan de la ripisylve de l'Allier en regardant vers l'Ouest.</p> <p>De nombreux panoramas comprennent le site éolien. La sensibilité est à nuancer par le caractère ponctuel du site éolien (faible emprise du site éolien dans le panorama observé) dans ces vues d'ensemble (Usson, Montpeyroux, église de Ronzières, église du Chastel de Saint-Floret, chapelle de Saurier, Le Crest, plateau de Gergovie, plateau de Corent...).</p>
Rapproché	<p style="text-align: center;"><b>Modérée à forte.</b></p> <p>Les grottes de Perrier sont le site protégé le plus proche du site éolien étudié (limitrophe au Sud). Les covisibilités entre le projet éolien et les grottes depuis la route principale RD996 dans Perrier devront être étudiées lors de la définition de l'implantation des éoliennes. La recommandation est de se reculer du rebord de plateau.</p> <p>Le monument historique le plus proche est le château de Hauterive (2km au Sud). Le centre ville ancien d'Issoire est à 3km à l'Est dans la vallée de l'Allier. Le site éolien est compris dans les vues depuis les jardins du château de Hauterive et la Tour de l'Horloge d'Issoire. Ces vues seront à simuler. Depuis le centre ancien d'Issoire les vues sont cloisonnées par le bâti.</p> <p>Les autres sites patrimoniaux du périmètre rapproché sont plus éloignés du site éolien (&gt;3km). Les enjeux visuels sont faibles car les sites patrimoniaux sont souvent visuellement isolés par le relief (Saint-Yvoine, château de Beauvezeix, Sauvagnat-Sainte-Marthe...).</p>

Tableau 10: synthèse du contexte patrimonial



Fig.103. Plaquette d'information du Pays d'art et d'histoire Issoire Val d'Allier Sud




Fig.104. Plaquette touristique du pays d'Issoire Val d'Allier



Fig.105. Plaquette touristique du massif du Sancy



Fig.106. Randonnée sur le site étudié



Fig.107. Piste d'aéromodélisme au Nord du site éolien.



Fig.108. Jardin d'Orbeil dans la vallée de l'Allier



Fig.109. Audio-borne à Perrier. Informations sur les grottes de Perrier.



Fig.110. Randonnée à Perrier



Fig.111. Aire de pique-nique au Sud Ouest du site éolien près du bourg de Pardines.

Le ressenti ou évocation des paysages peut être abordé par l'étude des représentations socio-culturelles en s'appuyant sur des productions iconographiques, littéraires et touristiques. Les cartes 15 page 50 et 16 page 51 localisent les sites touristiques.

### Les images données par les documentations touristiques

La valorisation touristique de l'aire d'étude est notamment faite par le Pays d'Issoire Val d'Allier. La diversité de paysages (Cézallier, val d'Allier, bassin du Lembron, les Couzes, la Comté, le Livradois) et les richesses patrimoniales sont mises en valeur. Le Pays d'Issoire Val d'Allier est un Pays d'Art et d'Histoire et la ville d'Issoire est labellisée «plus beau détour de France».

Le massif du Sancy est représenté au travers d'images de grands espaces et de ses richesses naturelles à découvrir au fil de nombreux circuits de randonnée. Le territoire fait aussi l'objet d'une valorisation l'hiver (ski, randonnées en raquette...). Au Nord, la chaîne des Puys est fortement reconnue et symbolise l'Auvergne.

Le territoire du Livradois est représenté au travers d'images de moyenne montagne avec ses forêts et son patrimoine bâti. Les Parcs Naturels Régionaux des Volcans d'Auvergne et du Livradois-Forez valorisent ces territoires à l'Ouest et à l'Est de l'aire d'étude.

### Les activités et lieux touristiques

L'offre touristique porte sur le patrimoine bâti et naturel. Issoire, les bourgs d'Usson, de Saint-Floret, Montpeyroux et Saint-Saturnin, les châteaux d'Hauterive, de Parentignat, de Villeneuve-Lembron sont les sites majeurs.

Au patrimoine bâti s'ajoutent des musées en lien avec l'histoire et les ressources locales (musée de la vigne et de la vie rurale à Plauzat, musée de la mine à Brassac-les-Mines par exemple). Parmi les sites naturels de l'aire d'étude on peut citer la forêt de la Comté au Nord Est et la vallée des Saints au Sud.

Aux jardins remarquables s'ajoute le jardin d'Orbeil à l'Est d'Issoire dans la vallée encaissée de l'Allier (à l'Est de Saint-Yvoine).

Les massifs du Sancy et du Puy de Dôme font l'objet d'une valorisation touristique forte (randonnée...).

Les sites touristiques les plus proches du site éolien sont les Grottes de Perrier (circuit de découverte, borne audio-guide) et la ville d'Issoire (visites guidées...). A proximité on note aussi le château d'Hauterive, ouvert à la visite et reconnu pour ses jardins. Sur le plateau de Pardines, un terrain d'aéromodélisme est aménagé au Nord (association Vélivoles de Pardines).

Les reliefs offrent des vues en belvédère sur le paysage, avec le massif du Sancy et la chaîne des Puys en arrière-plan à l'Ouest et ceux du Livradois vers l'Est. De nombreux panoramas sont équipés de tables d'orientation. On peut citer celles d'Usson, de la Tour de l'Horloge d'Issoire, du Puy d'Ysson, de l'église de Ronzières, du bourg du Crest...

Plusieurs circuits de randonnée dont le chemin de Saint-Jacques-de-Compostelle permettent de découvrir les richesses du territoire et la diversité de paysages :

- Circuit Saint-Jacques-de-Compostelle.
- Sentiers de grande randonnée GR de Pays des Couzes, GR de pays du Dauphiné d'Auvergne, GR de pays de la Reine Margot, GR de Pays des rives de l'Allier aux portes du Livradois.
- Dans le périmètre rapproché, le GR de Pays des Couzes, le chemin de Saint-Jacques-de-Compostelle ainsi qu'un circuit de découverte des Grottes de Perrier traversent le site éolien étudié. Une aire de pique-nique est aménagée sur le site éolien au Sud Ouest près de Pardines. Des perceptions immédiates s'organisent sur le site éolien depuis l'aire de pique-nique et les circuits traversant le site.

Des circuits touristiques routiers existent aussi dans l'aire d'étude :

- La route historique des châteaux d'Auvergne comprenant Parentignat, Villeneuve-Lembron, Saint-Saturnin, Hauterive et Busséol.
- La route romane d'Auvergne avec Issoire, Saint-Saturnin et Saint-Nectaire pour étapes.

Les offres d'hébergements sont majoritairement des gîtes, chambres d'hôtes et campings. Quelques hôtels sont présents dans les bourgs les plus importants et Issoire. L'inventaire a été fait à l'échelle du périmètre rapproché et est présenté sur la carte 16 «tourisme dans le périmètre rapproché ». Les hébergements les plus proches sont situés dans le bourg de Perrier (camping, gîte près de la place de l'église tourné vers le Sud sur la vallée) et celui de Pardines (gîte dans l'Est du bourg, tourné vers le Sud).