



**PUY-DE-DÔME**

*Liberté  
Égalité  
Fraternité*

RECUEIL DES ACTES  
ADMINISTRATIFS SPÉCIAL  
N°63-2023-011

PUBLIÉ LE 25 JANVIER 2023

# Sommaire

## **63\_DDCS\_Direction Départementale de la Cohésion Sociale du Puy-de-Dôme / DDCS**

63-2023-01-11-00006 - Arrêté modificatif conseillers du salarié Puy-de-Dôme 01 2023 (8 pages)	Page 3
63-2023-01-23-00010 - Modification du récépissé de déclaration d'un organisme de services à la personne DJAROUM (2 pages)	Page 12
63-2023-01-23-00011 - Récépissé de déclaration d'un organisme de services à la personne FAUCHER (2 pages)	Page 15

## **63\_DDT\_Direction Départementale des Territoires du Puy-de-Dôme / Planification Grand Clermont et territoires ruraux**

63-2023-01-23-00001 - ARRETE CATNAT BILLOM N°2023-001 (12 pages)	Page 18
63-2023-01-23-00002 - ARRETE CATNAT CHADELEUF N° 2023-002 (12 pages)	Page 31
63-2023-01-23-00004 - ARRETE CATNAT CHATEL-GUYON N° 2023-003 (12 pages)	Page 44
63-2023-01-23-00003 - ARRETE CATNAT CHATELDON N° 2023-003 (12 pages)	Page 57
63-2023-01-23-00006 - ARRETE CATNAT MONTMORIN N° 2023-006 (12 pages)	Page 70
63-2023-01-23-00005 - ARRETE CATNAT MUR-ES-ALLIER N° 2023-005 (14 pages)	Page 83
63-2023-01-23-00007 - ARRETE CATNAT PARENT N° 2023-007 (12 pages)	Page 98
63-2023-01-23-00008 - ARRETE CATNAT SAINT-GEORGES-SUR-ALLIER N° 2023-008 (12 pages)	Page 111
63-2023-01-23-00009 - ARRETE CATNAT SAINT-JULIEN DE COPPEL N° 2023-009 (12 pages)	Page 124
63-2022-12-29-00004 - arrêté général CATNAT 2022-001 (2 pages)	Page 137

## **63\_Pref\_Préfecture du Puy-de-Dôme / Courrier**

63-2023-01-18-00004 - Arrêté N°SPI-2023-0007 portant autorisation de survol à basse altitude (3 pages)	Page 140
63-2023-01-13-00004 - Arrêté N°SPI-2023-005 portant renouvellement de l'homologation du circuit de karting SARRON à RIOM (3 pages)	Page 144
63-2023-01-18-00003 - Arrêté portant modification de l'arrêté du 28 décembre 2021 relatif au plan de gestion des poissons migrateurs du bassin de la Garonne (2 pages)	Page 148

## **63\_Pref\_Préfecture du Puy-de-Dôme / Direction des Collectivités Territoriales**

63-2023-01-25-00001 - Arrêté portant actualisation de la composition du Conseil Médical de la fonction publique territoriale dans le département du Puy-de-Dôme (6 pages)	Page 151
---	----------

63\_DDCS\_Direction Départementale de la  
Cohésion Sociale du Puy-de-Dôme

63-2023-01-11-00006

Arrêté modificatif conseillers du salarié  
Puy-de-Dôme 01 2023



**PREFET  
DU PUY-DE-DOME**

*Liberté  
Egalité  
Fraternité*

PRÉFECTURE DU PUY-DE-DÔME  
ARRÊTÉ N°

**Direction départementale de l'emploi,  
du travail et des solidarités**

**20230058**

**ARRÊTÉ**

**Modificatif relatif à la liste des conseillers du salarié**

Le Préfet du Puy-de-Dôme,  
Chevalier de la Légion d'Honneur  
Chevalier de l'Ordre National du Mérite,

- Vu les articles L1232-2, L 1232-4, R1231-1, L1233-11 à L1233-13 du Code du Travail;
- Vu les articles D1232-4 à D1232-6 du Code du Travail ;
- Vu l'arrêté de la liste des conseillers du salarié n°19-01877 en date du 21 février 2019
- Vu l'arrêté modificatif de la liste des conseillers du salarié n°20210045 en date du 12 janvier 2021
- Vu l'arrêté de la liste des conseillers du salarié n°20220221 en date du 14 février 2022
- Vu l'arrêté modificatif de la liste des conseillers du salarié n° 20220617 en date du 04 mai 2022
- Sur proposition de Monsieur le Secrétaire Général du Puy-de-Dôme :

**ARTICLE 1ER :** La liste des personnes chargées d'assister les salariés lors de l'entretien préalable à leur licenciement ou en vue de la conclusion d'une rupture conventionnelle (en l'absence d'institutions représentatives du personnel dans l'entreprise) est établie comme suit :

	<b>NOM PRENOM</b>	<b>COMMUNE</b>	<b>SYNDICAT</b>	<b>TELEPHONE</b>
1	ALLEMAND Nicolas	GANNAT	FO	06 84 34 03 94
2	ARNAUD Christelle	VERTAIZON	CFE-CGC	06 82 27 34 15
3	ATTOU Mickael	CHAMPEIX	FO	06 60 77 20 04
4	AYAT Nicolas	CLERMONT-FERRAND	CGT	06 59 17 15 67 04 26 07 78 60
5	AZEVEDO Alain	PIONSAT	CGT	06 12 02 70 87 04 26 07 78 60
6	BAGES Michel	RIOM	SUD	06 09 80 65 82



7	BAILLET Céline	BLANZAT	CFTC	06 27 48 59 33
8	BATISSE Christophe	MARSAC EN LIVRADOIS	FO	06 81 02 57 42
9	BENKORACHI Khadija	CLERMONT-FERRAND	CFE-CGC	06 50 27 68 70
10	BEROUJON Olivier	MONTAIGUT LE BLANC	FO	06 50 36 54 35
11	BIESSE Patrice	JOZE	CFDT	06 72 27 56 66
12	BOREL Christophe	ORLEAT	CONSEILLER INDEPENDANT	06 76 66 33 59
13	BOULINGUEZ Henri	ORCET	CFE-CGC	06 63 73 58 97
14	BOURLETIAS Gilles	LEMPDES	CFTC	06 62 19 96 63
15	BOUVIER Aline	BLANZAT	CGT	06 10 55 12 66 04 26 07 78 60
16	BOYER Philippe	BRASSAC LES MINES	CGT	06 62 73 32 43 04 26 07 78 60
17	BRAVO Juan-Carlos	COURNON D AUVERGNE	CFDT	06.33.09.44.30
18	BREUIL Floriane	THIERS	CFTD	06.99.67.36.27
19	BROHAN Tristan	CLERMONT-FERRAND	CONSEILLER INDEPENDANT	06 95 50 80 26
20	BRUNEL Nicolas	PASLIERES	CFDT	07.61.92.03.25
21	BRUNEL Patrice	CLERMONT-FERRAND	CFTC	06 08 32 69 60
22	CASTELLANI Pierre	DORAT	CGT	06 33 84 84 07 04 26 07 78 60
23	CHABRIER Coralie	CLERMONT-FERRAND	CGT	04 26 07 78 60 04 26 07 78 60
24	CHABRIER Jean-Paul	AULHAT ST PRIVAT	CFDT	06.23.10.51.81
25	CHAPUT Hubert	PROMPSAT	CFE-CGC	06 07 50 55 94
26	CHARFOULET Michèle	ORCET	CGT	06 70 27 20 63 04 26 07 78 60

27	CHASSAING Didier	BEAUMONT	CGT	06 82 91 88 55 04 26 07 78 60
28	CHAUDRON Guillaume	GLAINE MONTAIGUT	CFDT	07 49 64 58 07
29	CHAUVEAU Daniel	VEYRE MONTON	CFE-CGC	04 73 69 73 13
30	CHAUVET Laure	SAINT GERMAIN LEMBRON	CGT	04 26 07 78 60
31	CHEVALIER Cyrille	SAINT GERMAIN LEMBRON	CGT	07 86 51 02 49 04 26 07 78 60
32	CIBERT Christophe	AULNAT	CGT	06 13 24 69 20 04 26 07 78 60
33	CLUZEL Sandrine	MALINTRAT	CFDT	06 65 74 18 74
34	COCHEUX Jacques	BEAUMONT	CGT	06 87 13 40 40 04 26 07 78 60
35	COPERE Christian	THIERS	SAT	06 61 65 69 31
36	COTTE Philippe	LA MONNERIE LE MONTEL	CONSEILLER INDEPENDANT	06 28 20 92 34
37	DA COSTA Rosa	CLERMONT-FERRAND	CGT	04 26 07 78 60
38	DA CUNHA Filipe	AUBIERE	CGT	06 65 66 63 17 04 26 07 78 60
39	DANIEL Frank	COURNON D AUVERGNE	CFTC	04 73 92 38 26
40	DA SILVA José	BORT L ETANG	SUD	06 75 48 46 02
41	DELAVAL Laurent	CLERMONT-FERRAND	FO	06 88 83 98 26
42	DELUZIER Nicolas	CEBAZAT	CGT	06 29 04 12 19 04 26 07 78 60
43	DENEFLE Pascal	BLOT L'EGLISE	SAT	06 07 76 16 14
44	DE OLIVEIRA ALVES Jérôme	RIOM	SAT	06 99 29 10 34
45	DERLINGUE Aurélien	BRASSAC LES MINES	CGT	06 88 01 69 31 04 26 07 78 60
46	DESARMENIEN Muriel	CHATEL GUYON	CFE-CGC	06 80 81 56 28

47	DESFRETIERE Lionel	CLERMONT-FERRAND	FO	06 85 56 59 19
48	DESMAISON Olivier	CHADELEUF	CGT	06 45 68 06 58 04 26 07 78 60
49	DIAS Germano	LES MARTRES D'ARTIERE	CFTC	04 73 92 38 26 06 64 88 08 47
50	DIAZ Nicolas	AYDAT	CGT	06 60 23 20 39 04 26 07 78 60
51	DRUGEAT Frédérique	CLERMONT-FERRAND	FO	06 85 34 95 89
52	DUCHAMP Florian	CHAPTUZAT	CFDT	06 16 28 95 38
53	DUGAY Anne-Marie	AULNAT	CGT	06 58 26 97 00 04 26 07 78 60
54	DUGAY Jean-Jacques	AULNAT	CGT	06 68 31 53 49 04 26 07 78 60
55	DUMAS Mickael	PASLIERES	CGT	06 27 55 71 46 04 26 07 78 60
56	DURANQUET Bernard	MONTE DE GELAT	CGT	07 71 58 32 91 04 26 07 78 60
57	EMPSON Valérie	CHARENSAT	FO	06 66 53 06 17
58	FAIGNIEZ Isabel	COURPIERRE	CGT	06 30 70 65 74 04 26 07 78 60
59	FASSI Ali	CLERMONT-FERRAND	CGT	06 14 61 57 43 04 26 07 78 60
60	FAVRE Stanislas	CLERMONT-FERRAND	CGT	06 43 17 42 47 04 26 07 78 60
61	FEIX-CRISEO Elisabeth	AURIERES	CFE-CGC	06 51 57 07 87
62	FILAIRE Bernard	LEMPDES	CONSEILLER INDEPENDANT	06 63 00 74 96
63	FLOTTE Gilles	SEYCHALLES	UNSA	07 61 14 37 05
64	GENEVIEVE- ANASTASIE Alifa	CLERMONT-FERRAND	CFTC	06 62 47 05 78
65	GILLES Jean-Michel	LOUBEYRAT	CGT	06 88 43 92 11 04 26 07 78 60
66	GOKDEMIR Tefik	ENVAL	SUD	06 76 96 93 21

67	GOUTTEBARON Eric	COURNON D AUVERGNE	CGT	06 31 34 88 63 04 26 07 78 60
68	GUICHARD Fernande	VEYRE MONTON	CONSEILLER INDEPENDANT	06 72 47 57 39
69	GUILLOT Elodie	THIERS	UNSA	06 75 55 45 32
70	HOUX BRIGITTE	AUBIERE	UNSA	04 73 19 83 89
71	JAMPY Bernard	AUBIERE	FO	06 82 38 30 12
72	JAVION Henri	COURNON D AUVERGNE	CFE-CGC	04 73 36 94 77
73	JOBERT Antoine	CLERMONT-FERRAND	CGT	06 95 90 83 61 04 26 07 78 60
74	JOSUE Marie-France	PERRIER	CFDT	06.14.38.74.31
75	KANINDA HARMEL Cresus	CLERMONT-FERRAND	CFDT	06 95 39 42 29
76	KHAMALLAH Mohammed	LE CENDRE	CFTC	06 63 82 17 46
77	KIRSCHENBILDER Frédéric	CLERMONT-FERRAND	CFE-CGC	06 73 47 53 33
78	LABONNE Stéphane	LES MARTRES D'ARTIERE	CGT	04 26 07 78 60
79	LADEVIE Nathalie	PONT DU CHÂTEAU	FO	07.70.42.83.47
80	LAGACY Christophe	MAZAYES	CFTC	06 79 11 04 94
81	LELONG Stéphane	CLERMONT-FERRAND	CFDT	06.35.97.18.94
82	LEROUX Jacques	COURNON D AUVERGNE	CFDT	06.77.36.40.07
83	LEROY Christophe	EBREUIL	SAT	06 60 24 30 31
84	LORTON Janete de Fatima	CHAMBARON SUR MORGE	SUD	06 40 14 61 91
85	MARSEIN Marie	BILLOM	CFDT	06 66 05 05 71

86	MESLET Christina	BEAUMONT	CFTC	06 89 45 84 83
87	MEURANT Paul	ORCINES	FO	06 88 08 02 72
88	MIVEC Grégory	SAINT MAURICE S/ ALLIER	CFDT	06.29.62.01.04
89	MOLINA Ana-Maria	SAINT BEAUZIRE	CFTC	06 48 02 40 53 04 73 33 96 85
90	MONTMASSON Sonia	GERZAT	CFTC	06 64 67 79 92
91	MUNOZ Stéphane	CLERMONT-FERRAND	CFDT	06.74.72.57.76
92	NIES Bruno	MONTLUCON	CGT	06 86 04 52 99 04 26 07 78 60
93	NOEL Gwenaël	ARTONNE	CGT	07 52 46 48 47 04 26 07 78 60
94	NUNES André	CLERMONT-FERRAND	CFDT	07 82 38 61 03
95	OBERT Anthony	AMBERT	CGT	06 83 66 52 36 04 26 07 78 60
96	OLIVIER Stéphane	LE CENDRE	CFE-CGC	06 70 33 90 14
97	PAUCH Pierre	COUDES	CGT	06 85 08 18 32 04 26 07 78 60
98	PEALLAT William	ISSOIRE	FO	06 58 51 79 49
99	PERQUE Jean-Michel	CHIDRAC	CONSEILLER INDEPENDANT	06 58 59 40 72
100	PETIT Jean-Marc	RIOM	FO	06 12 25 41 40
101	PIALHOUX Xavier	CHAURIAT	CGT	06 32 57 70 71 04 26 07 78 60
102	PICARD Agnès	CEBAZAT	CGT	06 98 14 03 43 04 26 07 78 60
103	PICHOT Nicolas	RIOM	UNSA	07 69 07 41 92
104	PIERRON Eric	CLERMONT-FERRAND	CGT	06 51 95 68 01 04 26 07 78 60

105	POUTIGNAT Olivier	BEAUMONT	CFE-CGC	06 62 37 09 07
106	PRESSET Gérard	BEAUMONT	CFDT	06.08.06.46.25
107	RAMBAUD Sandra	ORCET	UNSA	04 73 77 85 86
108	RAMIN Lionel	RANDAN	CGT	06 15 42 23 13 04 26 07 78 60
109	RAMOS Amilcar	SAINT REMY S/ DUROLLE	CFDT	06.10.73.34.30
110	RENARD Myriam	ISSOIRE	FO	06 38 73 81 52
111	RENIC Eric	EFFIAT	SAT	06 51 96 47 21
112	ROCH Isabelle	CLERMONT-FERRAND	CFDT	06.28.20.09.79
113	ROUX Alain	LEZOUX	CGT	06 50 28 58 33 04 26 07 78 60
114	SAEZ Mickaël	CLERMONT-FERRAND	CGT	06 75 67 10 95 04 26 07 78 60
115	SAHIN Aydin	LES MARTRES DE VEYRE	CFDT	06 87 16 58 93
116	SALAUN Gilles	VIC LE COMTE	SUD	06 72 07 48 16
117	SAQUET Pascale	CEYRAT	SUD	06 73 36 10 52
118	SAUBIN Jérôme	THIERS	CGT	06 60 46 69 80 04 26 07 78 60
119	SIBLOT Stéphane	CLERMONT-FERRAND	FO	06 62 58 22 33
120	SININGE Nicole	COURNON D AUVERGNE	CGT	06 68 34 53 68 04 26 07 78 60
121	SUCHET-FUSTER Valérie	VEYRE MONTON	CGT	06 52 00 92 54 04 26 07 78 60
122	TABORDA Cédric	FONTFREYDE	CGT	06 66 62 86 56 04 26 07 78 60
123	TAH Firass	CLERMONT-FERRAND	CGT	06 51 06 92 17 04 26 07 78 60
124	TARRIT Claude	THIERS	SUD	06 31 96 64 29

125	TERENZANI Fabienne	LES MARTRES D'ARTIERE	SUD	06 67 59 22 15
126	THELIN Chloe	CHARBONNIERES LES VARENNES	CFDT	06 80 36 94 26
127	TRINCAL Jean-François	ROMAGNAT	CGT	06 77 64 00 51 04 26 07 78 60
128	VEGLIANTI André	ST SATURNIN	UNSA	04 73 19 83 83
129	VELARD Patrick	VEYRE MONTON	SUD	06 74 78 40 04
130	YALCIN Yuksel	VOLVIC	CGT	06 81 50 51 82 04 26 07 78 60
131	ZIOINI Issam	CLERMONT-FERRAND	SUD	06 85 54 09 79

**ARTICLE 2 :** La liste est soumise à révision tous les 3 ans. Elle peut être complétée en cas de besoin.

**ARTICLE 3 :** Les frais de déplacement engagés par la personne qui assiste le salarié sont remboursés en application du décret n° 90.437 du 28 mai 1990 fixant les conditions et les modalités de règlement des frais occasionnés par les déplacements des personnels civils sur le territoire métropolitain de la France lorsqu'ils sont à la charge des budgets de l'Etat, des établissements publics nationaux à caractère administratif et de certains organismes subventionnés.

**ARTICLE 4 :** L'arrêté modificatif de la liste des conseillers du salarié n°20220617 en date du 04 mai 2022 est abrogé.

**ARTICLE 5 :** Monsieur le Secrétaire Général de la Préfecture du Puy-de-Dôme, Madame la Directrice départementale de l'emploi, du travail et des solidarités du Puy-de-Dôme sont chargés, chacun en ce qui la concerne, de l'exécution du présent arrêté qui sera publié au Recueil des Actes Administratifs du Puy-de-Dôme.

Fait à Clermont-Ferrand, le 11 janvier 2023

Le Préfet

Philippe CHOPIN

63\_DDCS\_Direction Départementale de la  
Cohésion Sociale du Puy-de-Dôme

63-2023-01-23-00010

Modification du récépissé de déclaration d'un  
organisme de services à la personne DJAROUM



**Modification du récépissé de déclaration  
d'un organisme de services à la personne  
enregistrée sous le N° SAP 917639387  
et formulée conformément à l'article L. 7232-1-1 du code du travail**

Le Préfet du Puy-de-Dôme

VU le code du travail et notamment les articles L.7231-1 à L.7233-2, R.7232-18 à R.7232-24, D.7231-1 et D.7233-1 à D.7233-5,

VU la loi n° 2015-1776 du 28 décembre 2015 relative à l'adaptation de la société au vieillissement ;

VU le décret n° 2016-750 du 6 juin 2016 relatif à la liste des activités de services à la personne, soumises à agrément ou à autorisation dans le cadre du régime commun de la déclaration ;

VU le décret n°2004-374 du 29 avril 2004 modifié relatif aux pouvoirs des préfets, à l'organisation et à l'action des services de l'État dans les régions et départements ;

VU le décret du 29 juillet 2020 portant nomination de Monsieur Philippe CHOPIN en qualité de préfet du Puy-de-Dôme ;

VU l'arrêté préfectoral N° 20220283 du 4 mars 2022 accordant délégation de signature de Madame Hélène ROY-MARCOU, directrice départementale de l'emploi, du travail et des solidarités du Puy-de-Dôme ;

VU l'arrêté du 15 mars 2022 portant subdélégation de signature de Madame Hélène ROY-MARCOU, directrice départementale de l'emploi, du travail et des solidarités du Puy-de-Dôme à Monsieur Florent SCHMIDT, responsable du pôle insertion professionnelle et entreprises ;

**CONSTATE :**

Vu le récépissé de déclaration d'activités de services à la personne délivré le 11 octobre 2022 au nom de l'entreprise DJAROU M Syla (nom commercial : SYLIA SPEED SERVICES) sise 30, rue Daguerre – 63000 CLERMONT-FERRAND sous le n° SAP 917639387 ;

Vu le changement de nom commercial de l'entreprise DJAROU M Syla ;

Le présent récépissé de déclaration d'activité de services à la personne a été enregistré au nom de l'entreprise DJAROU M Syla (nom commercial : SYLIA SERVICES) sise 30, rue Daguerre – 63000 CLERMONT-FERRAND sous le n° SAP 917639387 annule et remplace le récépissé délivré le 11 octobre 2022 ;

Le présent récépissé prend effet à compter du 13 janvier 2023. Il n'est pas limité dans le temps.

**Toute modification concernant la structure déclarée ou les activités exercées** devra, sous peine de retrait de la déclaration, faire l'objet d'une déclaration modificative auprès de la D.D.E.T.S. du Puy-de-Dôme qui modifiera le récépissé initial.

La structure exerce son activité selon le mode suivant : prestataire.

Les activités déclarées sont les suivantes, à l'exclusion de toute autre :

**Pour l'ensemble du territoire national :**

- ✓ Entretien de la maison et travaux ménagers ;
- ✓ Garde d'enfants à domicile de plus de trois ans ;
- ✓ Préparation de repas à domicile, y compris le temps passé aux courses ;
- ✓ Livraison de courses à domicile ;
- ✓ Accompagnement des enfants de plus de trois ans dans leurs déplacements en dehors de leur domicile (promenades, transport, actes de la vie courante) ;
- ✓ Accompagnement des personnes autres que personnes âgées, handicapées ou atteintes de pathologies chroniques dans leurs déplacements en dehors de leur domicile (promenades, aide à la mobilité et au transport, actes de la vie courante).

Ces activités exercées par le déclarant, sous réserve d'être exercées à titre exclusif, ouvrent droit au bénéfice des dispositions des articles L. 7233-2 du code du travail et L. 241-10 du code de la sécurité sociale.

Le récépissé peut être retiré à la structure dans les conditions fixées aux articles R.7232-22 à R.7232-24 du code du travail.

Le présent récépissé sera publié au recueil des actes administratifs de la préfecture du Puy-de-Dôme.

Fait à Clermont-Ferrand, le 23 janvier 2023

P/le préfet  
P/la directrice départementale de l'emploi,  
du travail et des solidarités du Puy-de-Dôme,  
le responsable du pôle insertion  
professionnelle et entreprises,

Florent SCHMIDT



63\_DDCS\_Direction Départementale de la  
Cohésion Sociale du Puy-de-Dôme

63-2023-01-23-00011

Récépissé de déclaration d'un organisme de  
services à la personne FAUCHER



**PRÉFET  
DU PUY-DE-DÔME**

*Liberté  
Égalité  
Fraternité*

**Direction Départementale  
de l'Emploi, du Travail et  
des Solidarités**

**Récépissé de déclaration  
d'un organisme de services à la personne  
enregistrée sous le N° SAP 907937346  
et formulée conformément à l'article L. 7232-1-1 du code du travail**

Le Préfet du Puy-de-Dôme

VU le code du travail et notamment les articles L.7231-1 à L.7233-2, R.7232-18 à R.7232-24, D.7231-1 et D.7233-1 à D.7233-5,

VU la loi n° 2015-1776 du 28 décembre 2015 relative à l'adaptation de la société au vieillissement ;

VU le décret n° 2016-750 du 6 juin 2016 relatif à la liste des activités de services à la personne soumises à agrément ou à autorisation dans le cadre du régime commun de la déclaration ;

VU le décret n°2004-374 du 29 avril 2004 modifié relatif aux pouvoirs des préfets, à l'organisation et à l'action des services de l'État dans les régions et départements ;

VU le décret du 29 juillet 2020 portant nomination de Monsieur Philippe CHOPIN en qualité de préfet du Puy-de-Dôme ;

VU l'arrêté préfectoral N° 20220283 du 4 mars 2022 accordant délégation de signature de Madame Héléne ROY-MARCOU, directrice départementale de l'emploi, du travail et des solidarités du Puy-de-Dôme ;

VU l'arrêté du 15 mars 2022 portant subdélégation de signature de Madame Héléne ROY-MARCOU, directrice départementale de l'emploi, du travail et des solidarités du Puy-de-Dôme à Monsieur Florent SCHMIDT, responsable du pôle insertion professionnelle et entreprises ;

**CONSTATE :**

Qu'en application des dispositions du code du travail susvisées, une déclaration d'activité de services à la personne a été déposée auprès de la direction départementale de l'emploi, du travail et des solidarités (D.D.E.T.S.) du Puy-de-Dôme, le 29 décembre 2022 et complétée le 22 janvier 2023, par l'entreprise FAUCHER Christelle (nom commercial : Christelle Prof) sise 676, rue Célestins Tourres – 63115 MUR-SUR-ALLIER.

Après examen du dossier, cette demande a été constatée conforme et le présent récépissé de déclaration d'activité de services à la personne a été enregistré au nom de l'entreprise FAUCHER Christelle (nom commercial : Christelle Prof), sous le n° SAP 907937346.

Le présent récépissé prend effet à compter du 22 janvier 2023. Il n'est pas limité dans le temps.

Toute modification concernant la structure déclarée ou les activités exercées devra, sous peine de retrait de la déclaration, faire l'objet d'une déclaration modificative auprès de la D.D.E.T.S. du Puy-de-Dôme qui modifiera le récépissé initial.

La structure exerce son activité selon le mode suivant : prestataire.

Les activités déclarées sont les suivantes, à l'exclusion de toute autre :

**Pour l'ensemble du territoire national :**

- ✓ Garde d'enfants à domicile de plus de trois ans ;
- ✓ Soutien scolaire à domicile ou cours à domicile ;
- ✓ Accompagnement des enfants de plus de trois ans dans leurs déplacements en dehors de leur domicile (promenades, transport, actes de la vie courante).

Ces activités exercées par le déclarant, sous réserve d'être exercées à titre exclusif, ouvrent droit au bénéfice des dispositions des articles L. 7233-2 du code du travail et L. 241-10 du code de la sécurité sociale.

Le récépissé peut être retiré à la structure dans les conditions fixées aux articles R.7232-22 à R.7232-24 du code du travail.

Le présent récépissé sera publié au recueil des actes administratifs de la préfecture du Puy-de-Dôme.

Fait à Clermont-Ferrand, le 23 janvier 2023

P/le préfet  
P/la directrice départementale de l'emploi,  
du travail et des solidarités du Puy-de-Dôme,  
le responsable du pôle insertion  
professionnelle et entreprises,

Florent SCHMIDT



63\_DDT\_Direction Départementale des  
Territoires du Puy-de-Dôme

63-2023-01-23-00001

ARRETE CATNAT BILLOM N°2023-001



**PRÉFET  
DU  
PUY-DE-DÔME**

*Liberté  
Égalité  
Fraternité*

**Direction départementale  
des territoires**

**Service Prospective  
Aménagement Risques**

**ARRÊTÉ DDT/SPAR/BPR 2023-001  
relatif à l'état des risques naturels, miniers ou technologiques majeurs, sismicité,  
potentiel radon et sols pollués, de biens immobiliers situés sur la commune de :  
BILLOM**

Le Préfet du Puy-de-Dôme,  
Chevalier de la Légion d'honneur,  
Chevalier de l'ordre national du mérite,

**Vu** le code général des collectivités territoriales ;

**Vu** le code de l'environnement, notamment les articles L. 125-5 et R. 125-23 à R. 125-27 ;

**Vu** le décret n° 2010-1254 du 22 octobre 2010 relatif à la prévention des risques ;

**Vu** le code de la construction et de l'habitation, notamment ses articles L.271-4 et L.271-5 ;

**Vu** l'arrêté modifié DDT/SPAR/BPR/2019-039 du 23 août 2019 relatif à l'information des acquéreurs et des locataires de biens immobiliers sur les risques naturels et technologiques majeurs situés sur la commune de : Billom ;

**Vu** l'arrêté modifié DDT/SPAR/BPR 2022-001 du 29 décembre 2022 relatif à l'information des acquéreurs et des locataires de biens immobiliers sur les risques naturels et technologiques majeurs ;

**Vu** l'arrêté interministériel INTA2118118A du 21 juin 2021, portant nomination en tant que directeur départemental des territoires du Puy-de-Dôme de M. Guilhem BRUN ;

**Vu** l'arrêté préfectoral N° 20211535 du 9 août 2021, portant délégation de signature à M. Guilhem BRUN, directeur départemental des territoires du Puy-de-Dôme ;

**Sur** proposition de Monsieur le directeur départemental des territoires,

**ARRÊTE**

**Article 1<sup>er</sup>** – Les éléments nécessaires à l'élaboration de l'état des risques naturels, miniers ou technologiques majeurs, sismicité, potentiel radon et sols pollués, de biens immobiliers situés sur la commune de : Billom, sont consignés, pour cette commune, dans le dossier communal d'informations annexé au présent arrêté.

1/2

**Article 2** – Ce dossier comprend :

- la fiche communale d'information sur les risques et les pollutions qui indique les documents réglementaires prescrits ou approuvés sur la commune, le niveau de sismicité réglementaire et le niveau de la zone à potentiel radon de la commune,
- la liste des arrêtés de reconnaissance de l'état de catastrophes naturelles.

**Article 3** – Le présent arrêté et le dossier communal d'informations sont librement consultables à la mairie concernée et accessibles sur le site internet de la Préfecture : [www.puy-de-dome.gouv.fr](http://www.puy-de-dome.gouv.fr). Ils sont adressés à la chambre départementale des notaires.

**Article 4** – Le présent arrêté sera affiché en mairie et publié au recueil des actes administratifs de l'État dans le département.

**Article 5** – L'arrêté DDT/SPAR/BPR/2019-039 du 23 août 2019, relatif à l'état des risques naturels, miniers ou technologiques majeurs, sismicité, potentiel radon et sols pollués, de biens immobiliers situés sur la commune de Billom, les arrêtés modificatifs et leurs annexes sont abrogés.

**Article 6** – Mesdames et Messieurs le secrétaire général de la préfecture du Puy-de-Dôme, le directeur de cabinet de la préfecture du Puy-de-Dôme, les sous-préfets d'arrondissement et le maire de la commune, sont chargés, en ce qui les concerne, de l'application du présent arrêté.

Fait à Clermont-Ferrand, le **23 JAN. 2023**  
Pour le Préfet,  
Le directeur départemental des territoires,



Guilhem BRUN

**Voies et délais de recours**

*En application des articles L.411-2 et R.421-1 à R.421-7 du Code de justice administrative, et de l'article L.411-2 du Code des relations entre le public et l'administration, la présente décision peut faire l'objet, dans un délai de 2 mois à compter de sa date de notification, soit d'un recours administratif soit d'un recours contentieux.*

*Le recours administratif gracieux est présenté devant l'auteur de la décision.*

*Le recours administratif hiérarchique est présenté devant le supérieur hiérarchique de l'auteur de la décision.*

*Chacun de ces deux recours administratifs doit être formé dans les 2 mois à compter de la notification de la décision.*

*Le silence gardé par l'autorité administrative saisie pendant plus de 2 mois à compter de la date de sa saisine vaut décision implicite de rejet. Cette décision implicite est attaquable, dans les 2 mois suivant sa naissance, devant la justice administrative.*

*Le recours contentieux doit être porté devant la juridiction administrative compétente : Tribunal administratif, 6 Cours Sablon, 63033 Clermont-Ferrand Cedex. Le tribunal administratif peut aussi être saisi depuis l'application « telerecours citoyen », disponible sur le site internet suivant : <https://citoyens.telerecours.fr/>*



## ANNEXE 1

### à l'Arrêté DDT/SPAR/BPR 2022-001 en date du 29/12/2022 modifiant l'arrêté DDT/SPAR/BPR 2021-001 en date du 23 février 2021 relatif à l'information des acquéreurs et des locataires de biens immobiliers sur les risques naturels, miniers et technologiques majeurs

Nota : les modifications figurent en surigné

INSEE	Commune	Phénomènes ayant donné lieu à reconnaissance CAT/NAT	Date début	Date fin	Date arrêté	Date JO
63040	Billom	Phénomène lié à l'atmosphère - Tempête et grains (vent) - Tempête (vent)	06/11/1982	11/11/1982	18/11/1982	19/11/1982
		Inondation - Par ruissellement et coulée de boue	06/05/1985	16/05/1985	15/07/1985	27/07/1985
		Inondation - Par une crue (débordement de cours d'eau)	06/05/1985	16/05/1985	15/07/1985	27/07/1985
		Mouvement de terrain - Tassements différentiels	01/05/1989	31/12/1991	31/07/1992	18/08/1992
		Mouvement de terrain - Tassements différentiels	01/01/1992	31/12/1997	10/08/1998	22/08/1998
		Inondation - Par ruissellement et coulée de boue	04/06/1992	06/06/1992	04/02/1993	27/02/1993
		Inondation - Par une crue (débordement de cours d'eau)	04/06/1992	06/06/1992	04/02/1993	27/02/1993
		Inondation - Par ruissellement et coulée de boue	09/06/1992	12/06/1992	04/02/1993	27/02/1993
		Inondation - Par une crue (débordement de cours d'eau)	09/06/1992	12/06/1992	04/02/1993	27/02/1993
		Mouvement de terrain	25/12/1999	29/12/1999	29/12/1999	30/12/1999
		Inondation - Par ruissellement et coulée de boue	25/12/1999	29/12/1999	29/12/1999	30/12/1999
		Inondation - Par une crue (débordement de cours d'eau)	25/12/1999	29/12/1999	29/12/1999	30/12/1999
		Inondation	28/05/2012	28/05/2012	11/07/2012	17/07/2012
		Mouvement de terrain différentiels suite à sécheresse et réhydratation des sols	01/10/2018	31/12/2018	28/01/2020	13/02/2020
Mouvement de terrain différentiels suite à sécheresse et réhydratation des sols	01/01/2019	31/12/2019	29/04/2020	12/06/2020		



**Dossier Communal d'Information  
à destination des acquéreurs et des locataires de biens immobiliers  
sur les risques et les pollutions**

**Commune de : BILLOM**

**Contenu du dossier :**

**Arrêtés préfectoraux d'Information Acquéreurs Locataires (IAL)**

**Fiche communale d'informations sur les risques et les pollutions et ses pièces jointes :**

Liste des arrêtés de reconnaissance de l'état de catastrophe naturelle ou technologique concernant la commune

Sismicité : niveau de sismicité réglementaire attaché à la commune

Radon : situation de la commune au regard d'un zonage réglementaire à potentiel radon

PPR inondation de l' Angaud, approuvé le 22/06/2022





**PRÉFET  
DU  
PUY-DE-DÔME**

*Liberté  
Égalité  
Fraternité*

**Préfet du Puy-de-Dôme**

**Fiche de synthèse des risques**

	Commune de : BILLOM	N°INSEE : 63040
--	---------------------	--------------------

**Niveau de sismicité réglementaire attaché à la commune**

Le niveau de sismicité réglementaire des communes est défini par le décret n°2010-1255 du 22 octobre 2010 portant délimitation des zones de sismicité du territoire français.

La commune de : Billom est située en zone de sismicité Modérée.

**Niveau de radon réglementaire attaché à la commune**

Les zones à potentiel radon à l'échelle communale sont définies par l'arrêté du 27 juin 2018 portant délimitation des zones à potentiel radon du territoire français.

La commune de : Billom est située en zone de potentiel radon de niveau 1.

**Plan de prévention des risques**

Si la commune est soumise à un plan de prévention des risques (PPR) naturel, technologique ou minier, les documents sont consultables sur le site internet des services de l'État.

<http://www.puy-de-dome.gouv.fr/>





**PRÉFET  
DU  
PUY-DE-DÔME**

*Liberté  
Égalité  
Fraternité*

Préfet du Puy-de-Dôme

	Commune de : <b>BILLOM</b>	N°INSEE : <b>63040</b>
--	----------------------------	---------------------------

**Fiche communale d'information sur les risques et les pollutions**  
(aléas naturels, miniers ou technologiques, sismicité, potentiel radon et sols pollués)

Annexe à l'arrêté préfectoral d'origine		Arrêté préfectoral modificatif signé le :
N° DDP/SSC/2013-75	Du 1er juillet 2013	26/05/21
Situation de la commune au regard d'un ou plusieurs plans de prévention des risques naturels (PPRN)		
La commune est concernée par le périmètre d'un ou plusieurs PPRN		Oui/Non : <b>Oui</b>
PPR inondation de l' Angaud, approuvé le 22/06/2022		
Si la commune est concernée, les documents sont disponibles sur le site : <a href="http://www.puy-de-dome.gouv.fr">http://www.puy-de-dome.gouv.fr</a>		

Situation de la commune au regard d'un plan de prévention des risques miniers (PPRm)		
La commune est concernée par le périmètre d'un PPRm		Oui/Non : <b>Non</b>
Si la commune est concernée, les documents sont disponibles sur le site : <a href="http://www.puy-de-dome.gouv.fr">http://www.puy-de-dome.gouv.fr</a>		

Situation de la commune au regard d'un plan de prévention des risques technologiques (PPRt)		
La commune est concernée par le périmètre d'un PPRt		Oui/Non : <b>Non</b>
Si la commune est concernée, les documents sont disponibles sur le site : <a href="http://www.puy-de-dome.gouv.fr">http://www.puy-de-dome.gouv.fr</a>		

Situation de la commune au regard du zonage sismique réglementaire défini par le décret n° 2010- 1255 du 22 octobre 2010 portant délimitation des zones de sismicité du territoire français.

La commune se situe en zone de sismicité classée	Zone Modérée
--	--------------



Situation de la commune au regard d'un zonage réglementaire à potentiel radon défini par l'arrêté du 27 juin 2018 portant délimitation des zones à potentiel radon du territoire français.

La commune est classée à potentiel radon de niveau 1

Information relative à la pollution des sols

Consulter obligatoirement les deux sites suivants :

- Géorisques : [georisques@developpement-durable.gouv.fr](mailto:georisques@developpement-durable.gouv.fr)
- Services de l'État dans le Puy-de-Dôme : <http://www.puy-de-dome.gouv.fr>

Arrêté portant ou ayant porté reconnaissance de l'état de catastrophe naturelle ou technologique

Informations disponibles sur le site internet des services de l'État dans le Puy-de-Dôme : <http://www.puy-de-dome.gouv.fr> dans la rubrique "information acquéreur locataire" (IAL)

ou en annexe de ce document.

Documents de référence permettant la définition des travaux prescrits et les cartographies relatives au zonage réglementaire permettant la localisation des immeubles au regard des risques encourus en application du Code de l'environnement : articles R.125-23, 24, 26 et R.563-4.

Informations disponibles sur le site internet des services de l'État dans le Puy-de-Dôme : <http://www.puy-de-dome.gouv.fr/> dans la rubrique "les plans de prévention des risques" (PPR).

ou sur le site cartographique:

<http://carto.geo-ide.application.developpement-durable.gouv.fr/822/IAL63.map>

Pour information : d'autres risques non réglementaires peuvent concerner le bien immobilier.

Les informations sont disponibles sur le site :

<http://carto.geo-ide.application.developpement-durable.gouv.fr/822/IAL63.map>



63\_DDT\_Direction Départementale des  
Territoires du Puy-de-Dôme

63-2023-01-23-00002

ARRETE CATNAT CHADELEUF N° 2023-002



**PRÉFET  
DU  
PUY-DE-DÔME**

*Liberté  
Égalité  
Fraternité*

**Direction départementale  
des territoires**

**Service Prospective  
Aménagement Risques**

**ARRÊTÉ DDT/SPAR/BPR 2023-002  
relatif à l'état des risques naturels, miniers ou technologiques majeurs, sismicité,  
potentiel radon et sols pollués, de biens immobiliers situés sur la commune de :  
CHADELEUF**

Le Préfet du Puy-de-Dôme,  
Chevalier de la Légion d'honneur,  
Chevalier de l'ordre national du mérite,

**Vu** le code général des collectivités territoriales ;

**Vu** le code de l'environnement, notamment les articles L.125-5 et R.125-23 à R.125-27 ;

**Vu** le décret n° 2010-1254 du 22 octobre 2010 relatif à la prévention des risques ;

**Vu** le code de la construction et de l'habitation, notamment ses articles L.271-4 et L.271-5 ;

**Vu** l'arrêté modifié DDT/SPAR/BPR/2019-071 du 20 août 2019 relatif à l'information des acquéreurs et des locataires de biens immobiliers sur les risques naturels et technologiques majeurs situés sur la commune de : Chadeleuf ;

**Vu** l'arrêté modifié DDT/SPAR/BPR 2022-001 du 29 décembre 2022 relatif à l'information des acquéreurs et des locataires de biens immobiliers sur les risques naturels et technologiques majeurs ;

**Vu** l'arrêté interministériel INTA2118118A du 21 juin 2021, portant nomination en tant que directeur départemental des territoires du Puy-de-Dôme de M. Guilhem BRUN ;

**Vu** l'arrêté préfectoral N° 20211535 du 9 août 2021, portant délégation de signature à M. Guilhem BRUN, directeur départemental des territoires du Puy-de-Dôme ;

**Sur** proposition de Monsieur le directeur départemental des territoires,

**ARRÊTE**

**Article 1<sup>er</sup>** – Les éléments nécessaires à l'élaboration de l'état des risques naturels, miniers ou technologiques majeurs, sismicité, potentiel radon et sols pollués, de biens immobiliers situés sur la commune de : Chadeleuf, sont consignés, pour cette commune, dans le dossier communal d'informations annexé au présent arrêté.

1/2

DDT 63 - 7 rue Léo Lagrange - 63033 CLERMONT-FD CEDEX 01  
Tel : 04 73 43 16 00 - Courriel : [ddt@puy-de-dome.gouv.fr](mailto:ddt@puy-de-dome.gouv.fr) - Internet : [www.puy-de-dome.gouv.fr](http://www.puy-de-dome.gouv.fr)

**Article 2** – Ce dossier comprend :

- la fiche communale d'information sur les risques et les pollutions qui indique les documents réglementaires prescrits ou approuvés sur la commune, le niveau de sismicité réglementaire et le niveau de la zone à potentiel radon de la commune,
- la liste des arrêtés de reconnaissance de l'état de catastrophes naturelles.

**Article 3** – Le présent arrêté et le dossier communal d'informations sont librement consultables à la mairie concernée et accessibles sur le site internet de la Préfecture : [www.puy-de-dome.gouv.fr](http://www.puy-de-dome.gouv.fr). Ils sont adressés à la chambre départementale des notaires.

**Article 4** – Le présent arrêté sera affiché en mairie et publié au recueil des actes administratifs de l'État dans le département.

**Article 5** – L'arrêté DDT/SPAR/BPR/2019-071 du 20 août 2019, relatif à l'état des risques naturels, miniers ou technologiques majeurs, sismicité, potentiel radon et sols pollués, de biens immobiliers situés sur la commune de Chadeleuf, les arrêtés modificatifs et leurs annexes sont abrogés.

**Article 6** – Mesdames et Messieurs le secrétaire général de la préfecture du Puy-de-Dôme, le directeur de cabinet de la préfecture du Puy-de-Dôme, les sous-préfets d'arrondissement et le maire de la commune, sont chargés, en ce qui les concerne, de l'application du présent arrêté.

Fait à Clermont-Ferrand, le **23 JAN. 2023**  
Pour le Préfet,  
Le directeur départemental des territoires,

  
Guilhem BRUN

**Voies et délais de recours**

*En application des articles L.411-2 et R.421-1 à R.421-7 du Code de justice administrative, et de l'article L.411-2 du Code des relations entre le public et l'administration, la présente décision peut faire l'objet, dans un délai de 2 mois à compter de sa date de notification, soit d'un recours administratif soit d'un recours contentieux.*

*Le recours administratif gracieux est présenté devant l'auteur de la décision.*

*Le recours administratif hiérarchique est présenté devant le supérieur hiérarchique de l'auteur de la décision.*

*Chacun de ces deux recours administratifs doit être formé dans les 2 mois à compter de la notification de la décision.*

*Le silence gardé par l'autorité administrative saisie pendant plus de 2 mois à compter de la date de sa saisine vaut décision implicite de rejet. Cette décision implicite est attaquable, dans les 2 mois suivant sa naissance, devant la justice administrative.*

*Le recours contentieux doit être porté devant la juridiction administrative compétente : Tribunal administratif, 6 Cours Sablon, 63033 Clermont-Ferrand Cedex. Le tribunal administratif peut aussi être saisi depuis l'application « telerecours citoyen », disponible sur le site internet suivant : <https://citoyens.telerecours.fr/>*

2/2

## ANNEXE 1

**à l'Arrêté DDT/SPAR/BPR 2022-001 en date du 29/12/2022**  
**modifiant l'arrêté DDT/SPAR/BPR 2021-001 en date du 23 février 2021**  
**relatif à l'information des acquéreurs et des locataires de biens immobiliers**  
**sur les risques naturels, miniers et technologiques majeurs**

Nota : les modifications figurent en surligné

INSEE	Commune	Phénomènes ayant donné lieu à reconnaissance CAT/NAT	Date début	Date fin	Date arrêté	Date JO
63073	Chadeleuf	Phénomène lié à l'atmosphère - Tempête et grains (vent) - Tempête (vent)	06/11/1982	11/11/1982	18/11/1982	19/11/1982
		Inondation - Par ruissellement et coulée de boue	04/11/1994	06/11/1994	21/11/1994	25/11/1994
		Inondation - Par une crue (débordement de cours d'eau)	04/11/1994	06/11/1994	21/11/1994	25/11/1994
		Mouvement de terrain	25/12/1999	29/12/1999	29/12/1999	30/12/1999
		Inondation - Par ruissellement et coulée de boue	25/12/1999	29/12/1999	29/12/1999	30/12/1999
		Inondation - Par une crue (débordement de cours d'eau)	25/12/1999	29/12/1999	29/12/1999	30/12/1999
		Mouvement de terrain différentiels suite à sécheresse et réhydratation des sols	01/04/2020	30/06/2020	14/01/2022	21/12/2022





**PRÉFET  
DU  
PUY-DE-DÔME**

*Liberté  
Égalité  
Fraternité*

## **Préfet du Puy-de-Dôme**

### **Fiche de synthèse des risques**

	<b>Commune de : CHADELEUF</b>	<b>N°INSEE : 63073</b>
--	-------------------------------	----------------------------

#### **Niveau de sismicité réglementaire attaché à la commune**

Le niveau de sismicité réglementaire des communes est défini par le décret n°2010-1255 du 22 octobre 2010 portant délimitation des zones de sismicité du territoire français.

La commune de : Chadeleuf est située en zone de sismicité Modérée.

#### **Niveau de radon réglementaire attaché à la commune**

Les zones à potentiel radon à l'échelle communale sont définies par l'arrêté du 27 juin 2018 portant délimitation des zones à potentiel radon du territoire français.

La commune de : Chadeleuf est située en zone de potentiel radon de niveau 3.





**Dossier Communal d'Information  
à destination des acquéreurs et des locataires de biens immobiliers  
sur les risques et les pollutions**

**Commune de : CHADELEUF**

**Contenu du dossier :**

**Arrêtés préfectoraux d'Information Acquéreurs Locataires (IAL)**

**Fiche communale d'informations sur les risques et les pollutions et ses pièces jointes :**

Liste des arrêtés de reconnaissance de l'état de catastrophe naturelle ou technologique concernant la commune

Sismicité : niveau de sismicité réglementaire attaché à la commune

Radon : situation de la commune au regard d'un zonage réglementaire à potentiel radon





**PRÉFET  
DU  
PUY-DE-DÔME**

*Liberté  
Égalité  
Fraternité*

Préfet du Puy-de-Dôme

	Commune de : CHADELEUF	N°INSEE : 63073
--	------------------------	--------------------

Fiche communale d'information sur les risques et les pollutions  
(aléas naturels, miniers ou technologiques, sismicité, potentiel radon et sols pollués)

Annexe à l'arrêté préfectoral d'origine		Arrêté préfectoral modificatif signé le :
N° DDPP/SSC/2013-101	Du 1er juillet 2013	
Situation de la commune au regard d'un ou plusieurs plans de prévention des risques naturels (PPRN)		
La commune est concernée par le périmètre d'un ou plusieurs PPRN		Oui/Non : <b>Non</b>
Si la commune est concernée, les documents sont disponibles sur le site : <a href="http://www.puy-de-dome.gouv.fr">http://www.puy-de-dome.gouv.fr</a>		

Situation de la commune au regard d'un plan de prévention des risques miniers (PPRm)		
La commune est concernée par le périmètre d'un PPRm		Oui/Non : <b>Non</b>
Si la commune est concernée, les documents sont disponibles sur le site : <a href="http://www.puy-de-dome.gouv.fr">http://www.puy-de-dome.gouv.fr</a>		

Situation de la commune au regard d'un plan de prévention des risques technologiques (PPRt)		
La commune est concernée par le périmètre d'un PPRt		Oui/Non : <b>Non</b>
Si la commune est concernée, les documents sont disponibles sur le site : <a href="http://www.puy-de-dome.gouv.fr">http://www.puy-de-dome.gouv.fr</a>		

Situation de la commune au regard du zonage sismique réglementaire défini par le décret n° 2010- 1255 du 22 octobre 2010 portant délimitation des zones de sismicité du territoire français.

La commune se situe en zone de sismicité classée	Zone Modérée
--	--------------

Situation de la commune au regard d'un zonage réglementaire à potentiel radon défini par l'arrêté du 27 juin 2018 portant délimitation des zones à potentiel radon du territoire français.

La commune est classée à potentiel radon de niveau 3

Information relative à la pollution des sols

Consulter obligatoirement les deux sites suivants :

- Géorisques : [georisques@developpement-durable.gouv.fr](mailto:georisques@developpement-durable.gouv.fr)
- Services de l'État dans le Puy-de-Dôme : <http://www.puy-de-dome.gouv.fr>

Arrêté portant ou ayant porté reconnaissance de l'état de catastrophe naturelle ou technologique

Informations disponibles sur le site internet des services de l'État dans le Puy-de-Dôme: <http://www.puy-de-dome.gouv.fr> dans la rubrique "information acquéreur locataire" (IAL)

ou en annexe de ce document.

Documents de référence permettant la définition des travaux prescrits et les cartographies relatives au zonage réglementaire permettant la localisation des immeubles au regard des risques encourus en application du Code de l'environnement : articles R.125-23, 24, 26 et R.563-4.

Informations disponibles sur le site internet des services de l'État dans le Puy-de-Dôme: <http://www.puy-de-dome.gouv.fr/> dans la rubrique "les plans de prévention des risques" (PPR).

ou sur le site cartographique:

<http://carto.geo-ide.application.developpement-durable.gouv.fr/822/IAL63.map>

Pour information : d'autres risques non réglementaires peuvent concerner le bien immobilier.

Les informations sont disponibles sur le site :

<http://carto.geo-ide.application.developpement-durable.gouv.fr/822/IAL63.map>



63\_DDT\_Direction Départementale des  
Territoires du Puy-de-Dôme

63-2023-01-23-00004

ARRETE CATNAT CHATEL-GUYON N° 2023-003





**PRÉFET  
DU  
PUY-DE-DÔME**

*Liberté  
Égalité  
Fraternité*

**Direction départementale  
des territoires**

**Service Prospective  
Aménagement Risques**

**ARRÊTÉ DDT/SPAR/BPR 2023-004  
relatif à l'état des risques naturels, miniers ou technologiques majeurs, sismicité,  
potentiel radon et sols pollués, de biens immobiliers situés sur la commune de :  
CHÂTEL-GUYON**

Le Préfet du Puy-de-Dôme,  
Chevalier de la Légion d'honneur,  
Chevalier de l'ordre national du mérite,

**Vu** le code général des collectivités territoriales ;

**Vu** le code de l'environnement, notamment les articles L.125-5 et R.125-23 à R.125-27 ;

**Vu** le décret n° 2010-1254 du 22 octobre 2010 relatif à la prévention des risques ;

**Vu** le code de la construction et de l'habitation, notamment ses articles L.271-4 et L.271-5 ;

**Vu** l'arrêté modifié DDT/SPAR/BPR/2019-100 du 23 août 2019 relatif à l'information des acquéreurs et des locataires de biens immobiliers sur les risques naturels et technologiques majeurs situés sur la commune de : Châtel-Guyon ;

**Vu** l'arrêté modifié DDT/SPAR/BPR 2022-001 du 29 décembre 2022 relatif à l'information des acquéreurs et des locataires de biens immobiliers sur les risques naturels et technologiques majeurs ;

**Vu** l'arrêté interministériel INTA2118118A du 21 juin 2021, portant nomination en tant que directeur départemental des territoires du Puy-de-Dôme de M. Guilhem BRUN ;

**Vu** l'arrêté préfectoral N° 20211535 du 9 août 2021, portant délégation de signature à M. Guilhem BRUN, directeur départemental des territoires du Puy-de-Dôme ;

**Sur** proposition de Monsieur le directeur départemental des territoires,

**ARRÊTE**

**Article 1<sup>er</sup>** – Les éléments nécessaires à l'élaboration de l'état des risques naturels, miniers ou technologiques majeurs, sismicité, potentiel radon et sols pollués, de biens immobiliers situés sur la commune de : Châtel-

1/2

DDT 63 - 7 rue Léo Lagrange - 63033 CLERMONT-FD CEDEX 01  
Tel : 04 73 43 16 00 - Courriel : [ddt@puy-de-dome.gouv.fr](mailto:ddt@puy-de-dome.gouv.fr) - Internet : [www.puy-de-dome.gouv.fr](http://www.puy-de-dome.gouv.fr)

Guyon, sont consignés, pour cette commune, dans le dossier communal d'informations annexé au présent arrêté.

**Article 2** – Ce dossier comprend :

- la fiche communale d'information sur les risques et les pollutions qui indique les documents réglementaires prescrits ou approuvés sur la commune, le niveau de sismicité réglementaire et le niveau de la zone à potentiel radon de la commune,
- la liste des arrêtés de reconnaissance de l'état de catastrophes naturelles.

**Article 3** – Le présent arrêté et le dossier communal d'informations sont librement consultables à la mairie concernée et accessibles sur le site internet de la Préfecture : [www.puy-de-dome.gouv.fr](http://www.puy-de-dome.gouv.fr). Ils sont adressés à la chambre départementale des notaires.

**Article 4** – Le présent arrêté sera affiché en mairie et publié au recueil des actes administratifs de l'État dans le département.

**Article 5** – L'arrêté DDT/SPAR/BPR/2019-100 du 23 août 2019, relatif à l'état des risques naturels, miniers ou technologiques majeurs, sismicité, potentiel radon et sols pollués, de biens immobiliers situés sur la commune de Châtel-Guyon, les arrêtés modificatifs et leurs annexes sont abrogés.

**Article 6** – Mesdames et Messieurs le secrétaire général de la préfecture du Puy-de-Dôme, le directeur de cabinet de la préfecture du Puy-de-Dôme, les sous-préfets d'arrondissement et le maire de la commune, sont chargés, en ce qui les concerne, de l'application du présent arrêté.

Fait à Clermont-Ferrand, le **23 JAN. 2023**  
Pour le Préfet,  
Le directeur départemental des territoires,



Guilhem BRUN

#### Voies et délais de recours

*En application des articles L.411-2 et R.421-1 à R.421-7 du Code de justice administrative, et de l'article L.411-2 du Code des relations entre le public et l'administration, la présente décision peut faire l'objet, dans un délai de 2 mois à compter de sa date de notification, soit d'un recours administratif soit d'un recours contentieux.*

*Le recours administratif gracieux est présenté devant l'auteur de la décision.*

*Le recours administratif hiérarchique est présenté devant le supérieur hiérarchique de l'auteur de la décision.*

*Chacun de ces deux recours administratifs doit être formé dans les 2 mois à compter de la notification de la décision.*

*Le silence gardé par l'autorité administrative saisie pendant plus de 2 mois à compter de la date de sa saisine vaut décision implicite de rejet. Cette décision implicite est attaquable, dans les 2 mois suivant sa naissance, devant la justice administrative.*

*Le recours contentieux doit être porté devant la juridiction administrative compétente : Tribunal administratif, 6 Cours Sablon, 63033 Clermont-Ferrand Cedex. Le tribunal administratif peut aussi être saisi depuis l'application « telerecours citoyen », disponible sur le site internet suivant : <https://citoyens.telerecours.fr/>*

2/2

## ANNEXE 1

### à l'Arrêté DDT/SPAR/BPR 2022-001 en date du 29/12/2022 modifiant l'arrêté DDT/SPAR/BPR 2021-001 en date du 23 février 2021 relatif à l'information des acquéreurs et des locataires de biens immobiliers sur les risques naturels, miniers et technologiques majeurs

Nota : les modifications figurent en surigné

INSEE	Commune	Phénomènes ayant donné lieu à reconnaissance CAT/NAT	Date début	Date fin	Date arrêté	Date JO
63103	Châtelguyon	Phénomène lié à l'atmosphère - Tempête et grains (vent) - Tempête (vent)	06/11/1982	11/11/1982	18/11/1982	19/11/1982
		Mouvement de terrain - Tassements différentiels	01/05/1989	31/12/1991	31/07/1992	18/08/1992
		Inondation - Par ruissellement et coulée de boue	26/06/1990	27/06/1990	07/12/1990	19/12/1990
		Inondation - Par une crue (débordement de cours d'eau)	26/06/1990	27/06/1990	07/12/1990	19/12/1990
		Mouvement de terrain - Tassements différentiels	01/01/1992	30/09/1997	12/03/1998	28/03/1998
		Inondation - Par ruissellement et coulée de boue	27/05/1992	28/05/1992	04/02/1993	27/02/1993
		Inondation - Par une crue (débordement de cours d'eau)	27/05/1992	28/05/1992	04/02/1993	27/02/1993
		Inondation - Par ruissellement et coulée de boue	22/06/1993	23/06/1993	05/01/1994	21/01/1994
		Inondation - Par une crue (débordement de cours d'eau)	22/06/1993	23/06/1993	05/01/1994	21/01/1994
		Mouvement de terrain	25/12/1999	29/12/1999	29/12/1999	30/12/1999
		Inondation - Par ruissellement et coulée de boue	25/12/1999	29/12/1999	29/12/1999	30/12/1999
		Inondation - Par une crue (débordement de cours d'eau)	25/12/1999	29/12/1999	29/12/1999	30/12/1999
		Mouvement de terrain - Tassements différentiels	01/04/2000	30/09/2001	01/08/2002	22/08/2002
		Mouvement de terrain différentiels suite à sécheresse et réhydratation des sols	01/01/2016	31/03/2016	27/12/2017	16/02/2018
Mouvement de terrain - Tassements différentiels	01/07/2018	30/09/2018	16/07/2019	09/08/2019		
Mouvement de terrain différentiels suite à sécheresse et réhydratation des sols	01/01/2019	31/12/2019	28/07/2020	03/09/2020		
Mouvement de terrain différentiels suite à sécheresse et réhydratation des sols	01/07/2020	30/09/2020	18/01/2022	12/02/2022		





**PRÉFET  
DU  
PUY-DE-DÔME**

*Liberté  
Égalité  
Fraternité*

N° INSEE : 63103  
Arrondissement :  
RIOM

**Dossier Communal d'Information  
à destination des acquéreurs et des locataires de biens immobiliers  
sur les risques et les pollutions**

**Commune de : CHÂTEL-GUYON**

**Contenu du dossier :**

**Arrêtés préfectoraux d'Information Acquéreurs Locataires (IAL)**

**Fiche communale d'informations sur les risques et les pollutions et ses pièces jointes :**

Liste des arrêtés de reconnaissance de l'état de catastrophe naturelle ou technologique concernant la commune

Sismicité : niveau de sismicité réglementaire attaché à la commune

Radon : situation de la commune au regard d'un zonage réglementaire à potentiel radon

PPRNP inondation de l'agglomération riomoise, approuvé le 18/07/2016





**PRÉFET  
DU  
PUY-DE-DÔME**

*Liberté  
Égalité  
Fraternité*

**Préfet du Puy-de-Dôme**

**Fiche de synthèse des risques**

	Commune de : CHÂTEL-GUYON	N°INSEE : 63103
--	---------------------------	--------------------

**Niveau de sismicité réglementaire attaché à la commune**

Le niveau de sismicité réglementaire des communes est défini par le décret n°2010-1255 du 22 octobre 2010 portant délimitation des zones de sismicité du territoire français.

La commune de : Châtel-Guyon est située en zone de sismicité Modérée.

**Niveau de radon réglementaire attaché à la commune**

Les zones à potentiel radon à l'échelle communale sont définies par l'arrêté du 27 juin 2018 portant délimitation des zones à potentiel radon du territoire français.

La commune de : Châtel-Guyon est située en zone de potentiel radon de niveau 3.

**Plan de prévention des risques**

Si la commune est soumise à un plan de prévention des risques (PPR) naturel, technologique ou minier, les documents sont consultables sur le site internet des services de l'État.

<http://www.puy-de-dome.gouv.fr/>







**PRÉFET  
DU  
PUY-DE-DÔME**

*Liberté  
Égalité  
Fraternité*

Préfet du Puy-de-Dôme

Commune de : CHÂTEL-GUYON	N°INSEE : 63103
---------------------------	--------------------

Fiche communale d'information sur les risques et les pollutions  
(aléas naturels, miniers ou technologiques, sismicité, potentiel radon et sols pollués)

Annexe à l'arrêté préfectoral d'origine		Arrêté préfectoral modificatif signé le :
N° DDPP/SSC/2016-129	Du 29 septembre 2016	26/05/21
Situation de la commune au regard d'un ou plusieurs plans de prévention des risques naturels (PPRN)		
La commune est concernée par le périmètre d'un ou plusieurs PPRN	Oui/Non : <b>Oui</b>	
PPRNP inondation de l'agglomération riomoise, approuvé le 18/07/2016		
Si la commune est concernée, les documents sont disponibles sur le site : <a href="http://www.puy-de-dome.gouv.fr">http://www.puy-de-dome.gouv.fr</a>		

Situation de la commune au regard d'un plan de prévention des risques miniers (PPRm)	
La commune est concernée par le périmètre d'un PPRm	Oui/Non : <b>Non</b>
Si la commune est concernée, les documents sont disponibles sur le site : <a href="http://www.puy-de-dome.gouv.fr">http://www.puy-de-dome.gouv.fr</a>	

Situation de la commune au regard d'un plan de prévention des risques technologiques (PPRt)	
La commune est concernée par le périmètre d'un PPRt	Oui/Non : <b>Non</b>
Si la commune est concernée, les documents sont disponibles sur le site : <a href="http://www.puy-de-dome.gouv.fr">http://www.puy-de-dome.gouv.fr</a>	

Situation de la commune au regard du zonage sismique réglementaire défini par le décret n° 2010- 1255 du 22 octobre 2010 portant délimitation des zones de sismicité du territoire français.

La commune se situe en zone de sismicité classée	Zone Modérée
--	--------------

Situation de la commune au regard d'un zonage réglementaire à potentiel radon défini par l'arrêté du 27 juin 2018 portant délimitation des zones à potentiel radon du territoire français.

La commune est classée à potentiel radon de niveau 3

Information relative à la pollution des sols

Consulter obligatoirement les deux sites suivants :

- Géorisques : [georisques@developpement-durable.gouv.fr](mailto:georisques@developpement-durable.gouv.fr)
- Services de l'État dans le Puy-de-Dôme : <http://www.puy-de-dome.gouv.fr>

Arrêté portant ou ayant porté reconnaissance de l'état de catastrophe naturelle ou technologique

Informations disponibles sur le site internet des services de l'État dans le Puy-de-Dôme : <http://www.puy-de-dome.gouv.fr> dans la rubrique "information acquéreur locataire" (IAL)

ou en annexe de ce document.

Documents de référence permettant la définition des travaux prescrits et les cartographies relatives au zonage réglementaire permettant la localisation des immeubles au regard des risques encourus en application du Code de l'environnement : articles R.125-23, 24, 26 et R.563-4.

Informations disponibles sur le site internet des services de l'État dans le Puy-de-Dôme : <http://www.puy-de-dome.gouv.fr/> dans la rubrique "les plans de prévention des risques" (PPR).

ou sur le site cartographique:

<http://carto.geo-ide.application.developpement-durable.gouv.fr/822/IAL63.map>

Pour information : d'autres risques non réglementaires peuvent concerner le bien immobilier.

Les informations sont disponibles sur le site :

<http://carto.geo-ide.application.developpement-durable.gouv.fr/822/IAL63.map>



63\_DDT\_Direction Départementale des  
Territoires du Puy-de-Dôme

63-2023-01-23-00003

ARRETE CATNAT CHATELDON N° 2023-003



**PRÉFET  
DU  
PUY-DE-DÔME**

*Liberté  
Égalité  
Fraternité*

**Direction départementale  
des territoires**

**Service Prospective  
Aménagement Risques**

**ARRÊTÉ DDT/SPAR/BPR 2023-003  
relatif à l'état des risques naturels, miniers ou technologiques majeurs, sismicité,  
potentiel radon et sols pollués, de biens immobiliers situés sur la commune de :  
CHÂTELDON**

Le Préfet du Puy-de-Dôme,  
Chevalier de la Légion d'honneur,  
Chevalier de l'ordre national du mérite,

**Vu** le code général des collectivités territoriales ;

**Vu** le code de l'environnement, notamment les articles L.125-5 et R.125-23 à R.125-27 ;

**Vu** le décret n° 2010-1254 du 22 octobre 2010 relatif à la prévention des risques ;

**Vu** le code de la construction et de l'habitation, notamment ses articles L.271-4 et L.271-5 ;

**Vu** l'arrêté modifié DDT/SPAR/BPR/2019-099 du 23 août 2019 relatif à l'information des acquéreurs et des locataires de biens immobiliers sur les risques naturels et technologiques majeurs situés sur la commune de : Châteldon ;

**Vu** l'arrêté modifié DDT/SPAR/BPR 2022-001 du 29 décembre 2022 relatif à l'information des acquéreurs et des locataires de biens immobiliers sur les risques naturels et technologiques majeurs ;

**Vu** l'arrêté interministériel INTA2118118A du 21 juin 2021, portant nomination en tant que directeur départemental des territoires du Puy-de-Dôme de M. Guilhem BRUN ;

**Vu** l'arrêté préfectoral N° 20211535 du 9 août 2021, portant délégation de signature à M. Guilhem BRUN, directeur départemental des territoires du Puy-de-Dôme ;

**Sur** proposition de Monsieur le directeur départemental des territoires,

**ARRÊTE**

**Article 1<sup>er</sup>** – Les éléments nécessaires à l'élaboration de l'état des risques naturels, miniers ou technologiques majeurs, sismicité, potentiel radon et sols pollués, de biens immobiliers situés sur la commune de : Châteldon, sont consignés, pour cette commune, dans le dossier communal d'informations annexé au présent arrêté.

1/2

DDT 63 - 7 rue Léo Lagrange - 63033 CLERMONT-FD CEDEX 01  
Tel : 04 73 43 16 00 - Courriel : [ddt@puy-de-dome.gouv.fr](mailto:ddt@puy-de-dome.gouv.fr) - Internet : [www.puy-de-dome.gouv.fr](http://www.puy-de-dome.gouv.fr)

**Article 2** – Ce dossier comprend :

- la fiche communale d'information sur les risques et les pollutions qui indique les documents réglementaires prescrits ou approuvés sur la commune, le niveau de sismicité réglementaire et le niveau de la zone à potentiel radon de la commune,
- la liste des arrêtés de reconnaissance de l'état de catastrophes naturelles.

**Article 3** – Le présent arrêté et le dossier communal d'informations sont librement consultables à la mairie concernée et accessibles sur le site internet de la Préfecture : [www.puy-de-dome.gouv.fr](http://www.puy-de-dome.gouv.fr). Ils sont adressés à la chambre départementale des notaires.

**Article 4** – Le présent arrêté sera affiché en mairie et publié au recueil des actes administratifs de l'État dans le département.

**Article 5** – L'arrêté DDT/SPAR/BPR/2019-099 du 23 août 2019, relatif à l'état des risques naturels, miniers ou technologiques majeurs, sismicité, potentiel radon et sols pollués, de biens immobiliers situés sur la commune de Châteldon, les arrêtés modificatifs et leurs annexes sont abrogés.

**Article 6** – Mesdames et Messieurs le secrétaire général de la préfecture du Puy-de-Dôme, le directeur de cabinet de la préfecture du Puy-de-Dôme, les sous-préfets d'arrondissement et le maire de la commune, sont chargés, en ce qui les concerne, de l'application du présent arrêté.

Fait à Clermont-Ferrand, le **23 JAN. 2023**  
Pour le Préfet,  
Le directeur départemental des territoires,

  
Guilhem BRUN

**Voies et délais de recours**

*En application des articles L.411-2 et R.421-1 à R.421-7 du Code de justice administrative, et de l'article L.411-2 du Code des relations entre le public et l'administration, la présente décision peut faire l'objet, dans un délai de 2 mois à compter de sa date de notification, soit d'un recours administratif soit d'un recours contentieux.*

*Le recours administratif gracieux est présenté devant l'auteur de la décision.*

*Le recours administratif hiérarchique est présenté devant le supérieur hiérarchique de l'auteur de la décision.*

*Chacun de ces deux recours administratifs doit être formé dans les 2 mois à compter de la notification de la décision.*

*Le silence gardé par l'autorité administrative saisie pendant plus de 2 mois à compter de la date de sa saisine vaut décision implicite de rejet. Cette décision implicite est attaquable, dans les 2 mois suivant sa naissance, devant la justice administrative.*

*Le recours contentieux doit être porté devant la juridiction administrative compétente : Tribunal administratif, 6 Cours Sablon, 63033 Clermont-Ferrand Cedex. Le tribunal administratif peut aussi être saisi depuis l'application « telerecours citoyen », disponible sur le site internet suivant : <https://citoyens.telerecours.fr/>*

## ANNEXE 1

**à l'Arrêté DDT/SPAR/BPR 2022-001 en date du 29/12/2022**  
**modifiant l'arrêté DDT/SPAR/BPR 2021-001 en date du 23 février 2021**  
**relatif à l'information des acquéreurs et des locataires de biens immobiliers**  
**sur les risques naturels, miniers et technologiques majeurs**

Nota : les modifications figurent en surigné

INSEE	Commune	Phénomènes ayant donné lieu à reconnaissance CAT/NAT	Date début	Date fin	Date arrêté	Date JO
63102	Châteldon	Phénomène lié à l'atmosphère - Tempête et grains (vent) - Tempête (vent)	06/11/1982	11/11/1982	18/11/1982	19/11/1982
		Mouvement de terrain	25/12/1999	29/12/1999	29/12/1999	30/12/1999
		Inondation - Par ruissellement et coulée de boue	25/12/1999	29/12/1999	29/12/1999	30/12/1999
		Inondation - Par une crue (débordement de cours d'eau)	25/12/1999	29/12/1999	29/12/1999	30/12/1999
		Mouvement de terrain différentiels suite à sécheresse et réhydratation des sols	01/07/2018	30/09/2018	15/10/2019	15/11/2019
		Mouvement de terrain différentiels suite à sécheresse et réhydratation des sols	01/01/2019	31/12/2019	24/11/2020	03/12/2020
		Inondation et coulée de boue	03/05/2022	05/06/2022	09/07/2022	22/07/2022







**PRÉFET  
DU  
PUY-DE-DÔME**

*Liberté  
Égalité  
Fraternité*

## **Préfet du Puy-de-Dôme**

### **Fiche de synthèse des risques**

	<b>Commune de : CHÂTELDON</b>	<b>N°INSEE : 63102</b>
--	-------------------------------	----------------------------

#### **Niveau de sismicité réglementaire attaché à la commune**

Le niveau de sismicité réglementaire des communes est défini par le décret n°2010-1255 du 22 octobre 2010 portant délimitation des zones de sismicité du territoire français.

La commune de : Châteldon est située en zone de sismicité Modérée.

#### **Niveau de radon réglementaire attaché à la commune**

Les zones à potentiel radon à l'échelle communale sont définies par l'arrêté du 27 juin 2018 portant délimitation des zones à potentiel radon du territoire français.

La commune de : Châteldon est située en zone de potentiel radon de niveau 3.





**PRÉFET  
DU  
PUY-DE-DÔME**

*Liberté  
Égalité  
Fraternité*

Préfet du Puy-de-Dôme

	Commune de : CHÂTELDON	N°INSEE : 63102
--	------------------------	--------------------

**Fiche communale d'information sur les risques et les pollutions**  
(aléas naturels, miniers ou technologiques, sismicité, potentiel radon et sols pollués)

Annexe à l'arrêté préfectoral d'origine		Arrêté préfectoral modificatif signé le :
N° DDP/SSC/2013-127	Du 1er juillet 2013	26/05/21
Situation de la commune au regard d'un ou plusieurs plans de prévention des risques naturels (PPRN)		
La commune est concernée par le périmètre d'un ou plusieurs PPRN		Oui/Non : <b>Non</b>
Si la commune est concernée, les documents sont disponibles sur le site : <a href="http://www.puy-de-dome.gouv.fr">http://www.puy-de-dome.gouv.fr</a>		

Situation de la commune au regard d'un plan de prévention des risques miniers (PPRm)	
La commune est concernée par le périmètre d'un PPRm	Oui/Non : <b>Non</b>
Si la commune est concernée, les documents sont disponibles sur le site : <a href="http://www.puy-de-dome.gouv.fr">http://www.puy-de-dome.gouv.fr</a>	

Situation de la commune au regard d'un plan de prévention des risques technologiques (PPRt)	
La commune est concernée par le périmètre d'un PPRt	Oui/Non : <b>Non</b>
Si la commune est concernée, les documents sont disponibles sur le site : <a href="http://www.puy-de-dome.gouv.fr">http://www.puy-de-dome.gouv.fr</a>	

Situation de la commune au regard du zonage sismique réglementaire défini par le décret n° 2010- 1255 du 22 octobre 2010 portant délimitation des zones de sismicité du territoire français.

La commune se situe en zone de sismicité classée	Zone Modérée
--	--------------

Situation de la commune au regard d'un zonage réglementaire à potentiel radon défini par l'arrêté du 27 juin 2018 portant délimitation des zones à potentiel radon du territoire français.

La commune est classée à potentiel radon de niveau 3

Information relative à la pollution des sols

Consulter obligatoirement les deux sites suivants :

- Géorisques : [georisques@developpement-durable.gouv.fr](mailto:georisques@developpement-durable.gouv.fr)
- Services de l'État dans le Puy-de-Dôme : <http://www.puy-de-dome.gouv.fr>

Arrêté portant ou ayant porté reconnaissance de l'état de catastrophe naturelle ou technologique

Informations disponibles sur le site internet des services de l'État dans le Puy-de-Dôme : <http://www.puy-de-dome.gouv.fr> dans la rubrique "information acquéreur locataire" (IAL)

ou en annexe de ce document.

Documents de référence permettant la définition des travaux prescrits et les cartographies relatives au zonage réglementaire permettant la localisation des immeubles au regard des risques encourus en application du Code de l'environnement : articles R.125-23, 24, 26 et R.563-4.

Informations disponibles sur le site internet des services de l'État dans le Puy-de-Dôme : <http://www.puy-de-dome.gouv.fr/> dans la rubrique "les plans de prévention des risques" (PPR).

ou sur le site cartographique:

<http://carto.geo-ide.application.developpement-durable.gouv.fr/822/IAL63.map>

Pour information : d'autres risques non réglementaires peuvent concerner le bien immobilier.

Les informations sont disponibles sur le site :

<http://carto.geo-ide.application.developpement-durable.gouv.fr/822/IAL63.map>





**PRÉFET  
DU  
PUY-DE-DÔME**

*Liberté  
Égalité  
Fraternité*

N° INSEE : 63102

Arrondissement :

THIERS

**Dossier Communal d'Information  
à destination des acquéreurs et des locataires de biens immobiliers  
sur les risques et les pollutions**

**Commune de : CHÂTELDON**

**Contenu du dossier :**

**Arrêtés préfectoraux d'Information Acquéreurs Locataires (IAL)**

**Fiche communale d'informations sur les risques et les pollutions et ses pièces jointes :**

Liste des arrêtés de reconnaissance de l'état de catastrophe naturelle ou technologique concernant la commune

Sismicité : niveau de sismicité réglementaire attaché à la commune

Radon : situation de la commune au regard d'un zonage réglementaire à potentiel radon





63\_DDT\_Direction Départementale des  
Territoires du Puy-de-Dôme

63-2023-01-23-00006

ARRETE CATNAT MONTMORIN N° 2023-006



**PRÉFET  
DU  
PUY-DE-DÔME**

*Liberté  
Égalité  
Fraternité*

**Direction départementale  
des territoires**

**Service Prospective  
Aménagement Risques**

**ARRÊTÉ DDT/SPAR/BPR 2023-006**  
**relatif à l'état des risques naturels, miniers ou technologiques majeurs, sismicité,**  
**potentiel radon et sols pollués, de biens immobiliers situés sur la commune de :**  
**MONTMORIN**

Le Préfet du Puy-de-Dôme,  
Chevalier de la Légion d'honneur,  
Chevalier de l'ordre national du mérite,

**Vu** le code général des collectivités territoriales ;

**Vu** le code de l'environnement, notamment les articles L.125-5 et R.125-23 à R.125-27 ;

**Vu** le décret n° 2010-1254 du 22 octobre 2010 relatif à la prévention des risques ;

**Vu** le code de la construction et de l'habitation, notamment ses articles L.271-4 et L.271-5 ;

**Vu** l'arrêté modifié DDT/SPAR/BPR/2019-233 du 26 août 2019 relatif à l'information des acquéreurs et des locataires de biens immobiliers sur les risques naturels et technologiques majeurs situés sur la commune de : Montmorin ;

**Vu** l'arrêté modifié DDT/SPAR/BPR 2022-001 du 29 décembre 2022 relatif à l'information des acquéreurs et des locataires de biens immobiliers sur les risques naturels et technologiques majeurs ;

**Vu** l'arrêté interministériel INTA2118118A du 21 juin 2021, portant nomination en tant que directeur départemental des territoires du Puy-de-Dôme de M. Guilhem BRUN ;

**Vu** l'arrêté préfectoral N° 20211535 du 9 août 2021, portant délégation de signature à M. Guilhem BRUN, directeur départemental des territoires du Puy-de-Dôme ;

**Sur** proposition de Monsieur le directeur départemental des territoires,

**ARRÊTE**

**Article 1<sup>er</sup>** – Les éléments nécessaires à l'élaboration de l'état des risques naturels, miniers ou technologiques majeurs, sismicité, potentiel radon et sols pollués, de biens immobiliers situés sur la commune de : Montmorin, sont consignés, pour cette commune, dans le dossier communal d'informations annexé au présent arrêté.

1/2

DDT 63 - 7 rue Léo Lagrange - 63033 CLERMONT-FD CEDEX 01  
Tel : 04 73 43 16 00 - Courriel : [ddt@puy-de-dome.gouv.fr](mailto:ddt@puy-de-dome.gouv.fr) - Internet : [www.puy-de-dome.gouv.fr](http://www.puy-de-dome.gouv.fr)

**Article 2** – Ce dossier comprend :

- la fiche communale d'information sur les risques et les pollutions qui indique les documents réglementaires prescrits ou approuvés sur la commune, le niveau de sismicité réglementaire et le niveau de la zone à potentiel radon de la commune,
- la liste des arrêtés de reconnaissance de l'état de catastrophes naturelles.

**Article 3** – Le présent arrêté et le dossier communal d'informations sont librement consultables à la mairie concernée et accessibles sur le site internet de la Préfecture : [www.puy-de-dome.gouv.fr](http://www.puy-de-dome.gouv.fr). Ils sont adressés à la chambre départementale des notaires.

**Article 4** – Le présent arrêté sera affiché en mairie et publié au recueil des actes administratifs de l'État dans le département.

**Article 5** – L'arrêté DDT/SPAR/BPR/2019-233 du 26 août 2019, relatif à l'état des risques naturels, miniers ou technologiques majeurs, sismicité, potentiel radon et sols pollués, de biens immobiliers situés sur la commune de Montmorin, les arrêtés modificatifs et leurs annexes sont abrogés.

**Article 6** – Mesdames et Messieurs le secrétaire général de la préfecture du Puy-de-Dôme, le directeur de cabinet de la préfecture du Puy-de-Dôme, les sous-préfets d'arrondissement et le maire de la commune, sont chargés, en ce qui les concerne, de l'application du présent arrêté.

Fait à Clermont-Ferrand, le **23 JAN. 2023**  
Pour le Préfet,  
Le directeur départemental des territoires,

  
Guilhem BRUN

**Voies et délais de recours**

*En application des articles L.411-2 et R.421-1 à R.421-7 du Code de justice administrative, et de l'article L.411-2 du Code des relations entre le public et l'administration, la présente décision peut faire l'objet, dans un délai de 2 mois à compter de sa date de notification, soit d'un recours administratif soit d'un recours contentieux.*

*Le recours administratif gracieux est présenté devant l'auteur de la décision.*

*Le recours administratif hiérarchique est présenté devant le supérieur hiérarchique de l'auteur de la décision.*

*Chacun de ces deux recours administratifs doit être formé dans les 2 mois à compter de la notification de la décision.*

*Le silence gardé par l'autorité administrative saisie pendant plus de 2 mois à compter de la date de sa saisine vaut décision implicite de rejet. Cette décision implicite est attaquable, dans les 2 mois suivant sa naissance, devant la justice administrative.*

*Le recours contentieux doit être porté devant la juridiction administrative compétente : Tribunal administratif, 6 Cours Sablon, 63033 Clermont-Ferrand Cedex. Le tribunal administratif peut aussi être saisi depuis l'application « telerecours citoyen », disponible sur le site internet suivant : <https://citoyens.telerecours.fr/>*

2/2

## ANNEXE 1

### à l'Arrêté DDT/SPAR/BPR 2022-001 en date du 29/12/2022 modifiant l'arrêté DDT/SPAR/BPR 2021-001 en date du 23 février 2021 relatif à l'information des acquéreurs et des locataires de biens immobiliers sur les risques naturels, miniers et technologiques majeurs

Nota : les modifications figurent en surligné

INSEE	Commune	Phénomènes ayant donné lieu à reconnaissance CAT/NAT	Date début	Date fin	Date arrêté	Date JO
		Phénomène lié à l'atmosphère - Tempête et grains (vent) - Tempête (vent)	06/11/1982	11/11/1982	18/11/1982	19/11/1982
		Inondation - Par ruissellement et coulée de boue	04/06/1992	06/06/1992	04/02/1993	27/02/1993
		Inondation - Par une crue (débordement de cours d'eau)	04/06/1992	06/06/1992	04/02/1993	27/02/1993
		Inondation - Par ruissellement et coulée de boue	09/06/1992	12/06/1992	04/02/1993	27/02/1993
		Inondation - Par une crue (débordement de cours d'eau)	09/06/1992	12/06/1992	04/02/1993	27/02/1993
		Mouvement de terrain	25/12/1999	29/12/1999	29/12/1999	30/12/1999
		Inondation - Par ruissellement et coulée de boue	25/12/1999	29/12/1999	29/12/1999	30/12/1999
		Inondation - Par une crue (débordement de cours d'eau)	25/12/1999	29/12/1999	29/12/1999	30/12/1999
63239	Montmorin	Mouvement de terrain	16/04/2006	17/04/2006	24/04/2007	04/05/2007
		Inondation	28/05/2012	28/05/2012	06/11/2012	09/11/2012
		Inondation et coulée de boue	09/06/2018	09/06/2018	23/07/2018	15/08/2018
		Mouvement de terrain différentiels suite à sécheresse et réhydratation des sols	01/01/2019	31/12/2019	29/04/2020	12/06/2020





**PRÉFET  
DU  
PUY-DE-DÔME**

*Liberté  
Égalité  
Fraternité*

N° INSEE : 63239  
Arrondissement :  
CLERMONT-  
FERRAND

**Dossier Communal d'Information  
à destination des acquéreurs et des locataires de biens immobiliers  
sur les risques et les pollutions**

**Commune de : MONTMORIN**

**Contenu du dossier :**

**Arrêtés préfectoraux d'Information Acquéreurs Locataires (IAL)**

**Fiche communale d'informations sur les risques et les pollutions et ses pièces jointes :**

Liste des arrêtés de reconnaissance de l'état de catastrophe naturelle ou technologique concernant la commune

Sismicité : niveau de sismicité réglementaire attaché à la commune

Radon : situation de la commune au regard d'un zonage réglementaire à potentiel radon

PPR inondation de l' Angaud, approuvé le 22/06/2022







**PRÉFET  
DU  
PUY-DE-DÔME**

*Liberté  
Égalité  
Fraternité*

**Préfet du Puy-de-Dôme**

**Fiche de synthèse des risques**

	<b>Commune de : MONTMORIN</b>	<b>N°INSEE : 63239</b>
--	-------------------------------	----------------------------

**Niveau de sismicité réglementaire attaché à la commune**

Le niveau de sismicité réglementaire des communes est défini par le décret n°2010-1255 du 22 octobre 2010 portant délimitation des zones de sismicité du territoire français.

La commune de : Montmorin est située en zone de sismicité Modérée.

**Niveau de radon réglementaire attaché à la commune**

Les zones à potentiel radon à l'échelle communale sont définies par l'arrêté du 27 juin 2018 portant délimitation des zones à potentiel radon du territoire français.

La commune de : Montmorin est située en zone de potentiel radon de niveau 3.

**Plan de prévention des risques**

Si la commune est soumise à un plan de prévention des risques (PPR) naturel, technologique ou minier, les documents sont consultables sur le site internet des services de l'État.

<http://www.puy-de-dome.gouv.fr/>





**PRÉFET  
DU  
PUY-DE-DÔME**

*Liberté  
Égalité  
Fraternité*

Préfet du Puy-de-Dôme

Commune de : MONTMORIN	N°INSEE : 63239
------------------------	--------------------

**Fiche communale d'information sur les risques et les pollutions**  
(aléas naturels, miniers ou technologiques, sismicité, potentiel radon et sols pollués)

Annexe à l'arrêté préfectoral d'origine		Arrêté préfectoral modificatif signé le :
N° DDP/SSC/2013-282	Du 1er juillet 2013	
Situation de la commune au regard d'un ou plusieurs plans de prévention des risques naturels (PPRN)		
La commune est concernée par le périmètre d'un ou plusieurs PPRN	Oui/Non : <b>Oui</b>	
PPR inondation de l' Angaud, approuvé le 22/06/2022		
Si la commune est concernée, les documents sont disponibles sur le site : <a href="http://www.puy-de-dome.gouv.fr">http://www.puy-de-dome.gouv.fr</a>		

Situation de la commune au regard d'un plan de prévention des risques miniers (PPRm)	
La commune est concernée par le périmètre d'un PPRm	Oui/Non : <b>Non</b>
Si la commune est concernée, les documents sont disponibles sur le site : <a href="http://www.puy-de-dome.gouv.fr">http://www.puy-de-dome.gouv.fr</a>	

Situation de la commune au regard d'un plan de prévention des risques technologiques (PPRt)	
La commune est concernée par le périmètre d'un PPRt	Oui/Non : <b>Non</b>
Si la commune est concernée, les documents sont disponibles sur le site : <a href="http://www.puy-de-dome.gouv.fr">http://www.puy-de-dome.gouv.fr</a>	

Situation de la commune au regard du zonage sismique réglementaire défini par le décret n° 2010- 1255 du 22 octobre 2010 portant délimitation des zones de sismicité du territoire français.

La commune se situe en zone de sismicité classée	Zone Modérée
--	--------------

Situation de la commune au regard d'un zonage réglementaire à potentiel radon défini par l'arrêté du 27 juin 2018 portant délimitation des zones à potentiel radon du territoire français.

La commune est classée à potentiel radon de niveau 3

Information relative à la pollution des sols

Consulter obligatoirement les deux sites suivants :

- Géorisques : [georisques@developpement-durable.gouv.fr](mailto:georisques@developpement-durable.gouv.fr)
- Services de l'État dans le Puy-de-Dôme : <http://www.puy-de-dome.gouv.fr>

Arrêté portant ou ayant porté reconnaissance de l'état de catastrophe naturelle ou technologique

Informations disponibles sur le site internet des services de l'État dans le Puy-de-Dôme : <http://www.puy-de-dome.gouv.fr> dans la rubrique "information acquéreur locataire" (IAL)

ou en annexe de ce document.

Documents de référence permettant la définition des travaux prescrits et les cartographies relatives au zonage réglementaire permettant la localisation des immeubles au regard des risques encourus en application du Code de l'environnement : articles R.125-23, 24, 26 et R.563-4.

Informations disponibles sur le site internet des services de l'État dans le Puy-de-Dôme : <http://www.puy-de-dome.gouv.fr/> dans la rubrique "les plans de prévention des risques" (PPR).

ou sur le site cartographique:

<http://carto.geo-ide.application.developpement-durable.gouv.fr/822/IAL63.map>

Pour information : d'autres risques non réglementaires peuvent concerner le bien immobilier.

Les informations sont disponibles sur le site :

<http://carto.geo-ide.application.developpement-durable.gouv.fr/822/IAL63.map>



63\_DDT\_Direction Départementale des  
Territoires du Puy-de-Dôme

63-2023-01-23-00005

ARRETE CATNAT MUR-ES-ALLIER N° 2023-005



**PRÉFET  
DU  
PUY-DE-DÔME**

*Liberté  
Égalité  
Fraternité*

**Direction départementale  
des territoires**

**Service Prospective  
Aménagement Risques**

**ARRÊTÉ DDT/SPAR/BPR 2023-005  
relatif à l'état des risques naturels, miniers ou technologiques majeurs, sismicité,  
potentiel radon et sols pollués, de biens immobiliers situés sur la commune de :  
MUR ES ALLIER**

Le Préfet du Puy-de-Dôme,  
Chevalier de la Légion d'honneur,  
Chevalier de l'ordre national du mérite,

**Vu** le code général des collectivités territoriales ;

**Vu** le code de l'environnement, notamment les articles L. 125-5 et R. 125-23 à R. 125-27 ;

**Vu** le décret n° 2010-1254 du 22 octobre 2010 relatif à la prévention des risques ;

**Vu** le code de la construction et de l'habitation, notamment ses articles L.271-4 et L.271-5 ;

**Vu** l'arrêté modifié DDT/SPAR/BPR/2019-220 du 26 août 2019 relatif à l'information des acquéreurs et des locataires de biens immobiliers sur les risques naturels et technologiques majeurs situés sur la commune de : Mur Es Allier ;

**Vu** l'arrêté modifié DDT/SPAR/BPR 2022-001 du 29 décembre 2022 relatif à l'information des acquéreurs et des locataires de biens immobiliers sur les risques naturels et technologiques majeurs ;

**Vu** l'arrêté interministériel INTA2118118A du 21 juin 2021, portant nomination en tant que directeur départemental des territoires du Puy-de-Dôme de M. Guilhem BRUN ;

**Vu** l'arrêté préfectoral N° 20211535 du 9 août 2021, portant délégation de signature à M. Guilhem BRUN, directeur départemental des territoires du Puy-de-Dôme ;

**Sur** proposition de Monsieur le directeur départemental des territoires,

**ARRÊTE**

**Article 1<sup>er</sup>** – Les éléments nécessaires à l'élaboration de l'état des risques naturels, miniers ou technologiques majeurs, sismicité, potentiel radon et sols pollués, de biens immobiliers situés sur la commune de : Mur Es Allier, sont consignés, pour cette commune, dans le dossier communal d'informations annexé au présent arrêté.

1/2

DDT 63 - 7 rue Léo Lagrange - 63033 CLERMONT-FD CEDEX 01  
Tel : 04 73 43 16 00 - Courriel : [ddt@puy-de-dome.gouv.fr](mailto:ddt@puy-de-dome.gouv.fr) - Internet : [www.puy-de-dome.gouv.fr](http://www.puy-de-dome.gouv.fr)



**Article 2** – Ce dossier comprend :

- la fiche communale d'information sur les risques et les pollutions qui indique les documents réglementaires prescrits ou approuvés sur la commune, le niveau de sismicité réglementaire et le niveau de la zone à potentiel radon de la commune,
- la liste des arrêtés de reconnaissance de l'état de catastrophes naturelles.

**Article 3** – Le présent arrêté et le dossier communal d'informations sont librement consultables à la mairie concernée et accessibles sur le site internet de la Préfecture : [www.puy-de-dome.gouv.fr](http://www.puy-de-dome.gouv.fr). Ils sont adressés à la chambre départementale des notaires.

**Article 4** – Le présent arrêté sera affiché en mairie et publié au recueil des actes administratifs de l'État dans le département.

**Article 5** – L'arrêté DDT/SPAR/BPR/2019-220 du 26 août 2019, relatif à l'état des risques naturels, miniers ou technologiques majeurs, sismicité, potentiel radon et sols pollués, de biens immobiliers situés sur la commune de Mur Es Allier, les arrêtés modificatifs et leurs annexes sont abrogés.

**Article 6** – Mesdames et Messieurs le secrétaire général de la préfecture du Puy-de-Dôme, le directeur de cabinet de la préfecture du Puy-de-Dôme, les sous-préfets d'arrondissement et le maire de la commune, sont chargés, en ce qui les concerne, de l'application du présent arrêté.

23 JAN. 2023

Fait à Clermont-Ferrand, le  
Pour le Préfet,  
Le directeur départemental des territoires,

  
Guilhem BRUN

**Voies et délais de recours**

*En application des articles L.411-2 et R.421-1 à R.421-7 du Code de justice administrative, et de l'article L.411-2 du Code des relations entre le public et l'administration, la présente décision peut faire l'objet, dans un délai de 2 mois à compter de sa date de notification, soit d'un recours administratif soit d'un recours contentieux.*

*Le recours administratif gracieux est présenté devant l'auteur de la décision.*

*Le recours administratif hiérarchique est présenté devant le supérieur hiérarchique de l'auteur de la décision.*

*Chacun de ces deux recours administratifs doit être formé dans les 2 mois à compter de la notification de la décision.*

*Le silence gardé par l'autorité administrative saisie pendant plus de 2 mois à compter de la date de sa saisine vaut décision implicite de rejet. Cette décision implicite est attaquable, dans les 2 mois suivant sa naissance, devant la justice administrative.*

*Le recours contentieux doit être porté devant la juridiction administrative compétente : Tribunal administratif, 6 Cours Sablon, 63033 Clermont-Ferrand Cedex. Le tribunal administratif peut aussi être saisi depuis l'application « telerecours citoyen », disponible sur le site internet suivant : <https://citoyens.telerecours.fr/>*

2/2

## ANNEXE 1

**à l'Arrêté DDT/SPAR/BPR 2022-001 en date du 29/12/2022**  
**modifiant l'arrêté DDT/SPAR/BPR 2021-001 en date du 23 février 2021**  
**relatif à l'information des acquéreurs et des locataires de biens immobiliers**  
**sur les risques naturels, miniers et technologiques majeurs**

Nota : les modifications figurent en surligné

INSEE	Commune	Phénomènes ayant donné lieu à reconnaissance CAT/NAT	Date début	Date fin	Date arrêté	Date JO
63226	Mur-sur-Allier	Phénomène lié à l'atmosphère - Tempête et grains (vent) - Tempête (vent)	06/11/1982	11/11/1982	18/11/1982	19/11/1982
		Phénomène lié à l'atmosphère - Tempête et grains (vent) - Tempête (vent)	06/11/1982	11/11/1982	18/11/1982	19/11/1982
		Inondation - Par ruissellement et coulée de boue	09/06/1992	12/06/1992	04/02/1993	27/02/1993
		Inondation - Par une crue (débordement de cours d'eau)	09/06/1992	12/06/1992	04/02/1993	27/02/1993
		Inondation - Par ruissellement et coulée de boue	04/11/1994	06/11/1994	24/11/1994	02/12/1994
		Inondation - Par une crue (débordement de cours d'eau)	04/11/1994	06/11/1994	24/11/1994	02/12/1994
		Inondation - Par ruissellement et coulée de boue	04/11/1994	06/11/1994	21/11/1994	25/11/1994
		Inondation - Par une crue (débordement de cours d'eau)	04/11/1994	06/11/1994	21/11/1994	25/11/1994
		Mouvement de terrain - Tassements différentiels	01/03/1996	31/12/1996	27/12/2000	29/12/2000
		Mouvement de terrain - Tassements différentiels	01/01/1998	31/12/1998	16/04/1999	02/05/1999
		Mouvement de terrain - Tassements différentiels	01/01/1998	30/06/1999	27/12/2000	29/12/2000
		Mouvement de terrain - Tassements différentiels	01/07/1999	30/09/2001	25/08/2004	26/08/2004
		Mouvement de terrain	25/12/1999	29/12/1999	29/12/1999	30/12/1999
		Inondation - Par ruissellement et coulée de boue	25/12/1999	29/12/1999	29/12/1999	30/12/1999
		Inondation - Par une crue (débordement de cours d'eau)	25/12/1999	29/12/1999	29/12/1999	30/12/1999
		Mouvement de terrain - Tassements différentiels	01/01/1999	30/09/2001	25/08/2004	26/08/2004
		Mouvement de terrain	25/12/1999	29/12/1999	29/12/1999	30/12/1999
		Inondation - Par ruissellement et coulée de boue	25/12/1999	29/12/1999	29/12/1999	30/12/1999
		Inondation - Par une crue (débordement de cours d'eau)	25/12/1999	29/12/1999	29/12/1999	30/12/1999
		Mouvement de terrain - Tassements différentiels	01/01/2002	31/12/2002	25/08/2004	26/08/2004
Mouvement de terrain - Tassements différentiels	01/01/2002	31/12/2002	25/08/2004	26/08/2004		
Inondation - Par ruissellement et coulée de boue	01/12/2003	05/12/2003	12/12/2003	13/12/2003		
Inondation - Par une crue (débordement de cours d'eau)	01/12/2003	05/12/2003	12/12/2003	13/12/2003		
Inondation - Par ruissellement et coulée de boue	01/12/2003	05/12/2003	12/12/2003	13/12/2003		
Inondation - Par une crue (débordement de cours d'eau)	01/12/2003	05/12/2003	12/12/2003	13/12/2003		
Inondation	02/11/2008	03/11/2008	09/02/2009	13/02/2009		
Inondation	03/11/2008	03/11/2008	09/02/2009	13/02/2009		
Mouvement de terrain différentiels suite à sécheresse et réhydratation des sols	01/07/2018	30/09/2018	15/10/2019	15/11/2019		
Mouvement de terrain différentiels suite à sécheresse et réhydratation des sols	01/01/2019	31/12/2019	29/04/2020	12/06/2020		
Mouvement de terrain	25/06/2022	26/06/2022	21/11/2022	08/12/2022		





**PRÉFET  
DU  
PUY-DE-DÔME**

*Liberté  
Égalité  
Fraternité*

N° INSEE : 63226  
Arrondissement :  
CLERMONT-  
FERRAND

**Dossier Communal d'Information  
à destination des acquéreurs et des locataires de biens immobiliers  
sur les risques et les pollutions**

**Commune de : MUR ES ALLIER**

**Contenu du dossier :**

**Arrêtés préfectoraux d'Information Acquéreurs Locataires (IAL)**

**Fiche communale d'informations sur les risques et les pollutions et ses pièces jointes :**

Liste des arrêtés de reconnaissance de l'état de catastrophe naturelle ou technologique concernant la commune

Sismicité : niveau de sismicité réglementaire attaché à la commune

Radon : situation de la commune au regard d'un zonage réglementaire à potentiel radon

PPR inondation du val d'Allier clermontois, approuvé le 04/11/2013





**PRÉFET  
DU  
PUY-DE-DÔME**

*Liberté  
Égalité  
Fraternité*

Préfet du Puy-de-Dôme

	Commune de : MUR ES ALLIER	N°INSEE : 63226
--	----------------------------	--------------------

**Fiche communale d'information sur les risques et les pollutions**  
(aléas naturels, miniers ou technologiques, sismicité, potentiel radon et sols pollués)

Annexe à l'arrêté préfectoral d'origine		Arrêté préfectoral modificatif signé le :
N° DDPP/SSC/2013-271	Du 1er juillet 2013	26/05/21
Situation de la commune au regard d'un ou plusieurs plans de prévention des risques naturels (PPRN)		
La commune est concernée par le périmètre d'un ou plusieurs PPRN	Oui/Non : <b>Oui</b>	
PPR inondation du val d'Allier clermontois, approuvé le 04/11/2013		
Si la commune est concernée, les documents sont disponibles sur le site : <a href="http://www.puy-de-dome.gouv.fr">http://www.puy-de-dome.gouv.fr</a>		

Situation de la commune au regard d'un plan de prévention des risques miniers (PPRm)	
La commune est concernée par le périmètre d'un PPRm	Oui/Non : <b>Non</b>
Si la commune est concernée, les documents sont disponibles sur le site : <a href="http://www.puy-de-dome.gouv.fr">http://www.puy-de-dome.gouv.fr</a>	

Situation de la commune au regard d'un plan de prévention des risques technologiques (PPRt)	
La commune est concernée par le périmètre d'un PPRt	Oui/Non : <b>Non</b>
Si la commune est concernée, les documents sont disponibles sur le site : <a href="http://www.puy-de-dome.gouv.fr">http://www.puy-de-dome.gouv.fr</a>	

Situation de la commune au regard du zonage sismique réglementaire défini par le décret n° 2010-1255 du 22 octobre 2010 portant délimitation des zones de sismicité du territoire français.

La commune se situe en zone de sismicité classée	Zone Modérée
--	--------------

Situation de la commune au regard d'un zonage réglementaire à potentiel radon défini par l'arrêté du 27 juin 2018 portant délimitation des zones à potentiel radon du territoire français.

La commune est classée à potentiel radon de niveau 2

Information relative à la pollution des sols

Consulter obligatoirement les deux sites suivants :

- Géorisques : [georisques@developpement-durable.gouv.fr](mailto:georisques@developpement-durable.gouv.fr)
- Services de l'État dans le Puy-de-Dôme : <http://www.puy-de-dome.gouv.fr>

Arrêté portant ou ayant porté reconnaissance de l'état de catastrophe naturelle ou technologique

Informations disponibles sur le site internet des services de l'État dans le Puy-de-Dôme : <http://www.puy-de-dome.gouv.fr> dans la rubrique "information acquéreur locataire" (IAL)

ou en annexe de ce document.

Documents de référence permettant la définition des travaux prescrits et les cartographies relatives au zonage réglementaire permettant la localisation des immeubles au regard des risques encourus en application du Code de l'environnement : articles R.125-23, 24, 26 et R.563-4.

Informations disponibles sur le site internet des services de l'État dans le Puy-de-Dôme : <http://www.puy-de-dome.gouv.fr> dans la rubrique "les plans de prévention des risques" (PPR).

ou sur le site cartographique:

<http://carto.geo-ide.application.developpement-durable.gouv.fr/822/IAL63.map>

Pour information : d'autres risques non réglementaires peuvent concerner le bien immobilier.

Les informations sont disponibles sur le site :

<http://carto.geo-ide.application.developpement-durable.gouv.fr/822/IAL63.map>







**PRÉFET  
DU  
PUY-DE-DÔME**

*Liberté  
Égalité  
Fraternité*

N° INSEE : 63226  
Arrondissement :  
CLERMONT-  
FERRAND

**Dossier Communal d'Information  
à destination des acquéreurs et des locataires de biens immobiliers  
sur les risques et les pollutions**

**Commune de : MUR ES ALLIER**

**Contenu du dossier :**

**Arrêtés préfectoraux d'Information Acquéreurs Locataires (IAL)**

**Fiche communale d'informations sur les risques et les pollutions et ses pièces jointes :**

Liste des arrêtés de reconnaissance de l'état de catastrophe naturelle ou technologique concernant la commune

Sismicité : niveau de sismicité réglementaire attaché à la commune

Radon : situation de la commune au regard d'un zonage réglementaire à potentiel radon

PPR inondation du val d'Allier clermontois, approuvé le 04/11/2013





**PRÉFET  
DU  
PUY-DE-DÔME**

*Liberté  
Égalité  
Fraternité*

**Préfet du Puy-de-Dôme**

**Fiche de synthèse des risques**

	Commune de : MUR ES ALLIER	N°INSEE : 63226
--	----------------------------	--------------------

**Niveau de sismicité réglementaire attaché à la commune**

Le niveau de sismicité réglementaire des communes est défini par le décret n°2010-1255 du 22 octobre 2010 portant délimitation des zones de sismicité du territoire français.

La commune de : Mur Es Allier est située en zone de sismicité Modérée.

**Niveau de radon réglementaire attaché à la commune**

Les zones à potentiel radon à l'échelle communale sont définies par l'arrêté du 27 juin 2018 portant délimitation des zones à potentiel radon du territoire français.

La commune de : Mur Es Allier est située en zone de potentiel radon de niveau 2.

**Plan de prévention des risques**

Si la commune est soumise à un plan de prévention des risques (PPR) naturel, technologique ou minier, les documents sont consultables sur le site internet des services de l'État.

<http://www.puy-de-dome.gouv.fr/>



63\_DDT\_Direction Départementale des  
Territoires du Puy-de-Dôme

63-2023-01-23-00007

ARRETE CATNAT PARENT N° 2023-007



**PRÉFET  
DU  
PUY-DE-DÔME**

*Liberté  
Égalité  
Fraternité*

**Direction départementale  
des territoires**

**Service Prospective  
Aménagement Risques**

**ARRÊTÉ DDT/SPAR/BPR 2023-007  
relatif à l'état des risques naturels, miniers ou technologiques majeurs, sismicité,  
potentiel radon et sols pollués, de biens immobiliers situés sur la commune de :  
PARENT**

Le Préfet du Puy-de-Dôme,  
Chevalier de la Légion d'honneur,  
Chevalier de l'ordre national du mérite,

**Vu** le code général des collectivités territoriales ;

**Vu** le code de l'environnement, notamment les articles L.125-5 et R.125-23 à R.125-27 ;

**Vu** le décret n° 2010-1254 du 22 octobre 2010 relatif à la prévention des risques ;

**Vu** le code de la construction et de l'habitation, notamment ses articles L.271-4 et L.271-5 ;

**Vu** l'arrêté modifié DDT/SPAR/BPR/2019-262 du 2 septembre 2019 relatif à l'information des acquéreurs et des locataires de biens immobiliers sur les risques naturels et technologiques majeurs situés sur la commune de : Parent ;

**Vu** l'arrêté modifié DDT/SPAR/BPR 2022-001 du 29 décembre 2022 relatif à l'information des acquéreurs et des locataires de biens immobiliers sur les risques naturels et technologiques majeurs ;

**Vu** l'arrêté interministériel INTA2118118A du 21 juin 2021, portant nomination en tant que directeur départemental des territoires du Puy-de-Dôme de M. Guilhem BRUN ;

**Vu** l'arrêté préfectoral N° 20211535 du 9 août 2021, portant délégation de signature à M. Guilhem BRUN, directeur départemental des territoires du Puy-de-Dôme ;

**Sur** proposition de Monsieur le directeur départemental des territoires,

**ARRÊTE**

**Article 1<sup>er</sup>** – Les éléments nécessaires à l'élaboration de l'état des risques naturels, miniers ou technologiques majeurs, sismicité, potentiel radon et sols pollués, de biens immobiliers situés sur la commune de : Parent, sont consignés, pour cette commune, dans le dossier communal d'informations annexé au présent arrêté.

1/2

**Article 2** – Ce dossier comprend :

- la fiche communale d'information sur les risques et les pollutions qui indique les documents réglementaires prescrits ou approuvés sur la commune, le niveau de sismicité réglementaire et le niveau de la zone à potentiel radon de la commune,
- la liste des arrêtés de reconnaissance de l'état de catastrophes naturelles.

**Article 3** – Le présent arrêté et le dossier communal d'informations sont librement consultables à la mairie concernée et accessibles sur le site internet de la Préfecture : [www.puy-de-dome.gouv.fr](http://www.puy-de-dome.gouv.fr). Ils sont adressés à la chambre départementale des notaires.

**Article 4** – Le présent arrêté sera affiché en mairie et publié au recueil des actes administratifs de l'État dans le département.

**Article 5** – L'arrêté DDT/SPAR/BPR/2019-262 du 2 septembre 2019, relatif à l'état des risques naturels, miniers ou technologiques majeurs, sismicité, potentiel radon et sols pollués, de biens immobiliers situés sur la commune de Parent, les arrêtés modificatifs et leurs annexes sont abrogés.

**Article 6** – Mesdames et Messieurs le secrétaire général de la préfecture du Puy-de-Dôme, le directeur de cabinet de la préfecture du Puy-de-Dôme, les sous-préfets d'arrondissement et le maire de la commune, sont chargés, en ce qui les concerne, de l'application du présent arrêté.

Fait à Clermont-Ferrand, le **23 JAN. 2023**  
Pour le Préfet,  
Le directeur départemental des territoires,

  
Guilhem BRUN

**Voies et délais de recours**

*En application des articles L.411-2 et R.421-1 à R.421-7 du Code de justice administrative, et de l'article L.411-2 du Code des relations entre le public et l'administration, la présente décision peut faire l'objet, dans un délai de 2 mois à compter de sa date de notification, soit d'un recours administratif soit d'un recours contentieux.*

*Le recours administratif gracieux est présenté devant l'auteur de la décision.*

*Le recours administratif hiérarchique est présenté devant le supérieur hiérarchique de l'auteur de la décision.*

*Chacun de ces deux recours administratifs doit être formé dans les 2 mois à compter de la notification de la décision.*

*Le silence gardé par l'autorité administrative saisie pendant plus de 2 mois à compter de la date de sa saisine vaut décision implicite de rejet. Cette décision implicite est attaquable, dans les 2 mois suivant sa naissance, devant la justice administrative.*

*Le recours contentieux doit être porté devant la juridiction administrative compétente : Tribunal administratif, 6 Cours Sablon, 63033 Clermont-Ferrand Cedex. Le tribunal administratif peut aussi être saisi depuis l'application « telerecours citoyen », disponible sur le site internet suivant : <https://citoyens.telerecours.fr/>*



## ANNEXE 1

### à l'Arrêté DDT/SPAR/BPR 2022-001 en date du 29/12/2022 modifiant l'arrêté DDT/SPAR/BPR 2021-001 en date du 23 février 2021 relatif à l'information des acquéreurs et des locataires de biens immobiliers sur les risques naturels, miniers et technologiques majeurs

Nota : les modifications figurent en surligné

INSEE	Commune	Phénomènes avant donnés lieu à reconnaissance CAT/NAT	Date début	Date fin	Date arrêté	Date JO
63269	Parent	Phénomène lié à l'atmosphère - Tempête et grains (vent) - Tempête (vent)	06/11/1982	11/11/1982	18/11/1982	19/11/1982
		Inondation - Par ruissellement et coulée de boue	09/06/1992	12/06/1992	04/02/1993	27/02/1993
		Inondation - Par une crue (débordement de cours d'eau)	09/06/1992	12/06/1992	04/02/1993	27/02/1993
		Inondation - Par ruissellement et coulée de boue	04/11/1994	06/11/1994	21/11/1994	25/11/1994
		Inondation - Par une crue (débordement de cours d'eau)	04/11/1994	06/11/1994	21/11/1994	25/11/1994
		Mouvement de terrain - Tassements différentiels	01/01/1999	30/09/2001	24/02/2003	09/03/2003
		Mouvement de terrain	25/12/1999	29/12/1999	29/12/1999	30/12/1999
		Inondation - Par ruissellement et coulée de boue	25/12/1999	29/12/1999	29/12/1999	30/12/1999
		Inondation - Par une crue (débordement de cours d'eau)	25/12/1999	29/12/1999	29/12/1999	30/12/1999
		Inondation - Par ruissellement et coulée de boue	02/05/2000	02/05/2000	25/09/2000	07/10/2000
		Inondation - Par une crue (débordement de cours d'eau)	02/05/2000	02/05/2000	25/09/2000	07/10/2000
		Mouvement de terrain - Tassements différentiels	01/01/2002	30/09/2002	24/02/2003	09/03/2003
		Inondation - Par ruissellement et coulée de boue	01/12/2003	05/12/2003	12/12/2003	13/12/2003
		Inondation - Par une crue (débordement de cours d'eau)	01/12/2003	05/12/2003	12/12/2003	13/12/2003
Mouvement de terrain	01/01/2016	31/03/2016	27/12/2017	16/02/2018		
Mouvement de terrain - Tassements différentiels	01/01/2016	31/03/2016	27/12/2017	16/02/2018		
Mouvement de terrain différentiels suite à sécheresse et réhydratation des sols	01/07/2018	30/09/2018	16/07/2019	09/08/2019		
Mouvement de terrain différentiels suite à sécheresse et réhydratation des sols	01/01/2019	31/12/2019	29/04/2020	12/06/2020		
Inondation et coulée de boue	27/06/2021	28/06/2021	02/05/2022	25/06/2022		





**PRÉFET  
DU  
PUY-DE-DÔME**

*Liberté  
Égalité  
Fraternité*

Préfet du Puy-de-Dôme

	Commune de : PARENT	N°INSEE : 63269
--	---------------------	--------------------

Fiche communale d'information sur les risques et les pollutions  
(aléas naturels, miniers ou technologiques, sismicité, potentiel radon et sols pollués)

Annexe à l'arrêté préfectoral d'origine		Arrêté préfectoral modificatif signé le :
N° DDPP/SSC/2013-311	Du 1er juillet 2013	
Situation de la commune au regard d'un ou plusieurs plans de prévention des risques naturels (PPRN)		
La commune est concernée par le périmètre d'un ou plusieurs PPRN	Oui/Non : <b>Oui</b>	
PPR inondation du val d'Allier clermontois, approuvé le 04/11/2013		
Si la commune est concernée, les documents sont disponibles sur le site : <a href="http://www.puy-de-dome.gouv.fr">http://www.puy-de-dome.gouv.fr</a>		

Situation de la commune au regard d'un plan de prévention des risques miniers (PPRm)	
La commune est concernée par le périmètre d'un PPRm	Oui/Non : <b>Non</b>
Si la commune est concernée, les documents sont disponibles sur le site : <a href="http://www.puy-de-dome.gouv.fr">http://www.puy-de-dome.gouv.fr</a>	

Situation de la commune au regard d'un plan de prévention des risques technologiques (PPRt)	
La commune est concernée par le périmètre d'un PPRt	Oui/Non : <b>Non</b>
Si la commune est concernée, les documents sont disponibles sur le site : <a href="http://www.puy-de-dome.gouv.fr">http://www.puy-de-dome.gouv.fr</a>	

Situation de la commune au regard du zonage sismique réglementaire défini par le décret n° 2010- 1255 du 22 octobre 2010 portant délimitation des zones de sismicité du territoire français.

La commune se situe en zone de sismicité classée	Zone Modérée
--	--------------

Situation de la commune au regard d'un zonage réglementaire à potentiel radon défini par l'arrêté du 27 juin 2018 portant délimitation des zones à potentiel radon du territoire français.

La commune est classée à potentiel radon de niveau 3

Information relative à la pollution des sols

Consulter obligatoirement les deux sites suivants :

- Géorisques : [georisques@developpement-durable.gouv.fr](mailto:georisques@developpement-durable.gouv.fr)
- Services de l'État dans le Puy-de-Dôme : <http://www.puy-de-dome.gouv.fr>

Arrêté portant ou ayant porté reconnaissance de l'état de catastrophe naturelle ou technologique

Informations disponibles sur le site internet des services de l'État dans le Puy-de-Dôme:  
<http://www.puy-de-dome.gouv.fr> dans la rubrique "information acquéreur locataire" (IAL)

ou en annexe de ce document.

Documents de référence permettant la définition des travaux prescrits et les cartographies relatives au zonage réglementaire permettant la localisation des immeubles au regard des risques encourus en application du Code de l'environnement : articles R.125-23, 24, 26 et R.563-4.

Informations disponibles sur le site internet des services de l'État dans le Puy-de-Dôme:  
<http://www.puy-de-dome.gouv.fr/> dans la rubrique "les plans de prévention des risques" (PPR).

ou sur le site cartographique:

<http://carto.geo-ide.application.developpement-durable.gouv.fr/822/IAL63.map>

Pour information : d'autres risques non réglementaires peuvent concerner le bien immobilier.

Les informations sont disponibles sur le site :

<http://carto.geo-ide.application.developpement-durable.gouv.fr/822/IAL63.map>





**PRÉFET  
DU  
PUY-DE-DÔME**

*Liberté  
Égalité  
Fraternité*

**Préfet du Puy-de-Dôme**

**Fiche de synthèse des risques**

	Commune de : PARENT	N°INSEE : 63269
--	---------------------	--------------------

**Niveau de sismicité réglementaire attaché à la commune**

Le niveau de sismicité réglementaire des communes est défini par le décret n°2010-1255 du 22 octobre 2010 portant délimitation des zones de sismicité du territoire français.

La commune de : Parent est située en zone de sismicité Modérée.

**Niveau de radon réglementaire attaché à la commune**

Les zones à potentiel radon à l'échelle communale sont définies par l'arrêté du 27 juin 2018 portant délimitation des zones à potentiel radon du territoire français.

La commune de : Parent est située en zone de potentiel radon de niveau 3.

**Plan de prévention des risques**

Si la commune est soumise à un plan de prévention des risques (PPR) naturel, technologique ou minier, les documents sont consultables sur le site internet des services de l'État.

<http://www.puy-de-dome.gouv.fr/>







**PRÉFET  
DU  
PUY-DE-DÔME**

*Liberté  
Égalité  
Fraternité*

N° INSEE : 63269

Arrondissement :

iSSOIRE

**Dossier Communal d'Information  
à destination des acquéreurs et des locataires de biens immobiliers  
sur les risques et les pollutions**

**Commune de : PARENT**

**Contenu du dossier :**

**Arrêtés préfectoraux d'Information Acquéreurs Locataires (IAL)**

**Fiche communale d'informations sur les risques et les pollutions et ses pièces jointes :**

Liste des arrêtés de reconnaissance de l'état de catastrophe naturelle ou technologique concernant la commune

Sismicité : niveau de sismicité réglementaire attaché à la commune

Radon : situation de la commune au regard d'un zonage réglementaire à potentiel radon

PPR inondation du val d'Allier clermontois, approuvé le 04/11/2013



63\_DDT\_Direction Départementale des  
Territoires du Puy-de-Dôme

63-2023-01-23-00008

ARRETE CATNAT SAINT-GEORGES-SUR-ALLIER  
N° 2023-008



**PRÉFET  
DU  
PUY-DE-DÔME**

*Liberté  
Égalité  
Fraternité*

**Direction départementale  
des territoires**

**Service Prospective  
Aménagement Risques**

**ARRÊTÉ DDT/SPAR/BPR 2023-008  
relatif à l'état des risques naturels, miniers ou technologiques majeurs, sismicité,  
potentiel radon et sols pollués, de biens immobiliers situés sur la commune de :  
SAINT-GEORGES-SUR-ALLIER**

Le Préfet du Puy-de-Dôme,  
Chevalier de la Légion d'honneur,  
Chevalier de l'ordre national du mérite,

**Vu** le code général des collectivités territoriales ;

**Vu** le code de l'environnement, notamment les articles L.125-5 et R.125-23 à R.125-27 ;

**Vu** le décret n° 2010-1254 du 22 octobre 2010 relatif à la prévention des risques ;

**Vu** le code de la construction et de l'habitation, notamment ses articles L.271-4 et L.271-5 ;

**Vu** l'arrêté modifié DDT/SPAR/BPR/2019-342 du 2 septembre 2019 relatif à l'information des acquéreurs et des locataires de biens immobiliers sur les risques naturels et technologiques majeurs situés sur la commune de : Saint-Georges-sur-Allier ;

**Vu** l'arrêté modifié DDT/SPAR/BPR 2022-001 du 29 décembre 2022 relatif à l'information des acquéreurs et des locataires de biens immobiliers sur les risques naturels et technologiques majeurs ;

**Vu** l'arrêté interministériel INTA2118118A du 21 juin 2021, portant nomination en tant que directeur départemental des territoires du Puy-de-Dôme de M. Guilhem BRUN ;

**Vu** l'arrêté préfectoral N° 20211535 du 9 août 2021, portant délégation de signature à M. Guilhem BRUN, directeur départemental des territoires du Puy-de-Dôme ;

**Sur** proposition de Monsieur le directeur départemental des territoires,

**ARRÊTE**

**Article 1<sup>er</sup>** – Les éléments nécessaires à l'élaboration de l'état des risques naturels, miniers ou technologiques majeurs, sismicité, potentiel radon et sols pollués, de biens immobiliers situés sur la commune de : Saint-

1/2

DDT 63 - 7 rue Léo Lagrange - 63033 CLERMONT-FD CEDEX 01  
Tel : 04 73 43 16 00 - Courriel : [ddt@puy-de-dome.gouv.fr](mailto:ddt@puy-de-dome.gouv.fr) - Internet : [www.puy-de-dome.gouv.fr](http://www.puy-de-dome.gouv.fr)

Georges-sur-Allier, sont consignés, pour cette commune, dans le dossier communal d'informations annexé au présent arrêté.

**Article 2** – Ce dossier comprend :

- la fiche communale d'information sur les risques et les pollutions qui indique les documents réglementaires prescrits ou approuvés sur la commune, le niveau de sismicité réglementaire et le niveau de la zone à potentiel radon de la commune,
- la liste des arrêtés de reconnaissance de l'état de catastrophes naturelles.

**Article 3** – Le présent arrêté et le dossier communal d'informations sont librement consultables à la mairie concernée et accessibles sur le site internet de la Préfecture : [www.puy-de-dome.gouv.fr](http://www.puy-de-dome.gouv.fr). Ils sont adressés à la chambre départementale des notaires.


**Article 4** – Le présent arrêté sera affiché en mairie et publié au recueil des actes administratifs de l'État dans le département.

**Article 5** – L'arrêté DDT/SPAR/BPR/2019-342 du 2 septembre 2019, relatif à l'état des risques naturels, miniers ou technologiques majeurs, sismicité, potentiel radon et sols pollués, de biens immobiliers situés sur la commune de Saint-Georges-sur-Allier, les arrêtés modificatifs et leurs annexes sont abrogés.

**Article 6** – Mesdames et Messieurs le secrétaire général de la préfecture du Puy-de-Dôme, le directeur de cabinet de la préfecture du Puy-de-Dôme, les sous-préfets d'arrondissement et le maire de la commune, sont chargés, en ce qui les concerne, de l'application du présent arrêté.

Fait à Clermont-Ferrand, le  
Pour le Préfet,  
Le directeur départemental des territoires,

23 JAN. 2023



Guilhem BRUN

#### Voies et délais de recours

*En application des articles L.411-2 et R.421-1 à R.421-7 du Code de justice administrative, et de l'article L.411-2 du Code des relations entre le public et l'administration, la présente décision peut faire l'objet, dans un délai de 2 mois à compter de sa date de notification, soit d'un recours administratif soit d'un recours contentieux.*

*Le recours administratif gracieux est présenté devant l'auteur de la décision.*

*Le recours administratif hiérarchique est présenté devant le supérieur hiérarchique de l'auteur de la décision.*

*Chacun de ces deux recours administratifs doit être formé dans les 2 mois à compter de la notification de la décision.*

*Le silence gardé par l'autorité administrative saisie pendant plus de 2 mois à compter de la date de sa saisine vaut décision implicite de rejet. Cette décision implicite est attaquable, dans les 2 mois suivant sa naissance, devant la justice administrative.*

*Le recours contentieux doit être porté devant la juridiction administrative compétente : Tribunal administratif, 6 Cours Sablon, 63033 Clermont-Ferrand Cedex. Le tribunal administratif peut aussi être saisi depuis l'application « telerecours citoyen », disponible sur le site internet suivant : <https://citoyens.telerecours.fr/>*

2/2

## ANNEXE 1

### à l'Arrêté DDT/SPAR/BPR 2022-001 en date du 29/12/2022 modifiant l'arrêté DDT/SPAR/BPR 2021-001 en date du 23 février 2021 relatif à l'information des acquéreurs et des locataires de biens immobiliers sur les risques naturels, miniers et technologiques majeurs

Nota : les modifications figurent en surligné

INSEE	Commune	Phénomènes ayant donné lieu à reconnaissance CAT/NAT	Date début	Date fin	Date arrêté	Date JO
63350	Saint-Georges-sur-Allier	Phénomène lié à l'atmosphère - Tempête et grains (vent) - Tempête (vent)	06/11/1982	11/11/1982	18/11/1982	19/11/1982
		Mouvement de terrain - Tassements différentiels	01/05/1989	31/12/1991	18/05/1993	12/06/1993
		Mouvement de terrain - Tassements différentiels	01/01/1991	31/12/1995	17/06/1996	09/07/1996
		Inondation - Par ruissellement et coulée de boue	04/06/1992	06/06/1992	04/02/1993	27/02/1993
		Inondation - Par une crue (débordement de cours d'eau)	04/06/1992	06/06/1992	04/02/1993	27/02/1993
		Inondation - Par ruissellement et coulée de boue	09/06/1992	12/06/1992	04/02/1993	27/02/1993
		Inondation - Par une crue (débordement de cours d'eau)	09/06/1992	12/06/1992	04/02/1993	27/02/1993
		Mouvement de terrain - Tassements différentiels	01/01/1996	31/05/1998	10/08/1998	22/08/1998
		Mouvement de terrain - Tassements différentiels	01/06/1998	30/09/2000	06/07/2001	18/07/2001
		Mouvement de terrain	25/12/1999	29/12/1999	29/12/1999	30/12/1999
		Inondation - Par ruissellement et coulée de boue	25/12/1999	29/12/1999	29/12/1999	30/12/1999
		Inondation - Par une crue (débordement de cours d'eau)	25/12/1999	29/12/1999	29/12/1999	30/12/1999
		Mouvement de terrain - Tassements différentiels	01/01/2001	30/09/2001	25/08/2004	26/08/2004
Mouvement de terrain - Tassements différentiels	01/01/2002	31/12/2002	25/08/2004	26/08/2004		
Inondation	27/05/2012	28/05/2012	11/07/2012	17/07/2012		
Mouvement de terrain différentiels suite à sécheresse et réhydratation des sols	01/07/2018	30/09/2018	16/07/2019	09/08/2019		
Mouvement de terrain différentiels suite à sécheresse et réhydratation des sols	01/01/2019	31/03/2019	07/07/2020	29/07/2020		
Mouvement de terrain différentiels suite à sécheresse et réhydratation des sols	01/04/2020	30/06/2020	14/01/2022	21/12/2022		



**Préfet du Puy-de-Dôme**

**Fiche de synthèse des risques**

	Commune de : SAINT-GEORGES-SUR-ALLIER	N°INSEE : 63350
--	---------------------------------------	--------------------

**Niveau de sismicité réglementaire attaché à la commune**

Le niveau de sismicité réglementaire des communes est défini par le décret n°2010-1255 du 22 octobre 2010 portant délimitation des zones de sismicité du territoire français.

La commune de : Saint-Georges-sur-Allier est située en zone de sismicité Modérée.

**Niveau de radon réglementaire attaché à la commune**

Les zones à potentiel radon à l'échelle communale sont définies par l'arrêté du 27 juin 2018 portant délimitation des zones à potentiel radon du territoire français.

La commune de : Saint-Georges-sur-Allier est située en zone de potentiel radon de niveau 1.







**PRÉFET  
DU  
PUY-DE-DÔME**

*Liberté  
Égalité  
Fraternité*

Préfet du Puy-de-Dôme

Commune de : SAINT-GEORGES-SUR-ALLIER	N°INSEE : 63350
---------------------------------------	--------------------

**Fiche communale d'information sur les risques et les pollutions**  
(aléas naturels, miniers ou technologiques, sismicité, potentiel radon et sols pollués)

Annexe à l'arrêté préfectoral d'origine		Arrêté préfectoral modificatif signé le :
N° DDPP/SSC/2013-386	Du 1er juillet 2013	
Situation de la commune au regard d'un ou plusieurs plans de prévention des risques naturels (PPRN)		
La commune est concernée par le périmètre d'un ou plusieurs PPRN	Oui/Non : <b>Non</b>	
Si la commune est concernée, les documents sont disponibles sur le site : <a href="http://www.puy-de-dome.gouv.fr">http://www.puy-de-dome.gouv.fr</a>		

Situation de la commune au regard d'un plan de prévention des risques miniers (PPRm)		
La commune est concernée par le périmètre d'un PPRm	Oui/Non : <b>Non</b>	
Si la commune est concernée, les documents sont disponibles sur le site : <a href="http://www.puy-de-dome.gouv.fr">http://www.puy-de-dome.gouv.fr</a>		

Situation de la commune au regard d'un plan de prévention des risques technologiques (PPRt)		
La commune est concernée par le périmètre d'un PPRt	Oui/Non : <b>Non</b>	
Si la commune est concernée, les documents sont disponibles sur le site : <a href="http://www.puy-de-dome.gouv.fr">http://www.puy-de-dome.gouv.fr</a>		

Situation de la commune au regard du zonage sismique réglementaire défini par le décret n° 2010- 1255 du 22 octobre 2010 portant délimitation des zones de sismicité du territoire français.

La commune se situe en zone de sismicité classée

Zone Modérée

Situation de la commune au regard d'un zonage réglementaire à potentiel radon défini par l'arrêté du 27 juin 2018 portant délimitation des zones à potentiel radon du territoire français.

La commune est classée à potentiel radon de niveau 1

Information relative à la pollution des sols

Consulter obligatoirement les deux sites suivants :

- Géorisques : [georisques@developpement-durable.gouv.fr](mailto:georisques@developpement-durable.gouv.fr)
- Services de l'État dans le Puy-de-Dôme : <http://www.puy-de-dome.gouv.fr>

Arrêté portant ou ayant porté reconnaissance de l'état de catastrophe naturelle ou technologique

Informations disponibles sur le site internet des services de l'État dans le Puy-de-Dôme : <http://www.puy-de-dome.gouv.fr> dans la rubrique "information acquéreur locataire" (IAL)

ou en annexe de ce document.

Documents de référence permettant la définition des travaux prescrits et les cartographies relatives au zonage réglementaire permettant la localisation des immeubles au regard des risques encourus en application du Code de l'environnement : articles R.125-23, 24, 26 et R.563-4.

Informations disponibles sur le site internet des services de l'État dans le Puy-de-Dôme : <http://www.puy-de-dome.gouv.fr/> dans la rubrique "les plans de prévention des risques" (PPR).

ou sur le site cartographique:

<http://carto.geo-ide.application.developpement-durable.gouv.fr/822/IAL63.map>

Pour information : d'autres risques non réglementaires peuvent concerner le bien immobilier.

Les informations sont disponibles sur le site :

<http://carto.geo-ide.application.developpement-durable.gouv.fr/822/IAL63.map>





**PRÉFET  
DU  
PUY-DE-DÔME**

*Liberté  
Égalité  
Fraternité*

N° INSEE : 63350

Arrondissement :

CLERMONT-  
FERRAND

**Dossier Communal d'Information  
à destination des acquéreurs et des locataires de biens immobiliers  
sur les risques et les pollutions**

**Commune de : SAINT-GEORGES-SUR-ALLIER**

**Contenu du dossier :**

**Arrêtés préfectoraux d'Information Acquéreurs Locataires (IAL)**

**Fiche communale d'informations sur les risques et les pollutions et ses pièces jointes :**

Liste des arrêtés de reconnaissance de l'état de catastrophe naturelle ou technologique concernant la commune

Sismicité : niveau de sismicité réglementaire attaché à la commune

Radon : situation de la commune au regard d'un zonage réglementaire à potentiel radon



63\_DDT\_Direction Départementale des  
Territoires du Puy-de-Dôme

63-2023-01-23-00009

ARRETE CATNAT SAINT-JULIEN DE COPPEL N°  
2023-009





**PRÉFET  
DU  
PUY-DE-DÔME**

*Liberté  
Égalité  
Fraternité*

**Direction départementale  
des territoires**

**Service Prospective  
Aménagement Risques**

**ARRÊTÉ DDT/SPAR/BPR 2023-009  
relatif à l'état des risques naturels, miniers ou technologiques majeurs, sismicité,  
potentiel radon et sols pollués, de biens immobiliers situés sur la commune de :  
SAINT-JULIEN-DE-COPPEL**

Le Préfet du Puy-de-Dôme,  
Chevalier de la Légion d'honneur,  
Chevalier de l'ordre national du mérite,

**Vu** le code général des collectivités territoriales ;

**Vu** le code de l'environnement, notamment les articles L.125-5 et R.125-23 à R.125-27 ;

**Vu** le décret n° 2010-1254 du 22 octobre 2010 relatif à la prévention des risques ;

**Vu** le code de la construction et de l'habitation, notamment ses articles L.271-4 et L.271-5 ;

**Vu** l'arrêté modifié DDT/SPAR/BPR/2019-359 du 2 septembre 2019 relatif à l'information des acquéreurs et des locataires de biens immobiliers sur les risques naturels et technologiques majeurs situés sur la commune de : Saint-Julien-de-Coppel ;

**Vu** l'arrêté modifié DDT/SPAR/BPR 2022-001 du 29 décembre 2022 relatif à l'information des acquéreurs et des locataires de biens immobiliers sur les risques naturels et technologiques majeurs ;

**Vu** l'arrêté interministériel INTA2118118A du 21 juin 2021, portant nomination en tant que directeur départemental des territoires du Puy-de-Dôme de M. Guilhem BRUN ;

**Vu** l'arrêté préfectoral N° 20211535 du 9 août 2021, portant délégation de signature à M. Guilhem BRUN, directeur départemental des territoires du Puy-de-Dôme ;

**Sur proposition** de Monsieur le directeur départemental des territoires,

**ARRÊTE**

**Article 1<sup>er</sup>** – Les éléments nécessaires à l'élaboration de l'état des risques naturels, miniers ou technologiques majeurs, sismicité, potentiel radon et sols pollués, de biens immobiliers situés sur la commune de : Saint-Julien-

1/2

DDT 63 - 7 rue Léo Lagrange - 63033 CLERMONT-FD CEDEX 01  
Tel : 04 73 43 16 00 - Courriel : [ddt@puy-de-dome.gouv.fr](mailto:ddt@puy-de-dome.gouv.fr) - Internet : [www.puy-de-dome.gouv.fr](http://www.puy-de-dome.gouv.fr)

de-Coppel, sont consignés, pour cette commune, dans le dossier communal d'informations annexé au présent arrêté.

**Article 2** – Ce dossier comprend :

- la fiche communale d'information sur les risques et les pollutions qui indique les documents réglementaires prescrits ou approuvés sur la commune, le niveau de sismicité réglementaire et le niveau de la zone à potentiel radon de la commune,
- la liste des arrêtés de reconnaissance de l'état de catastrophes naturelles.

**Article 3** – Le présent arrêté et le dossier communal d'informations sont librement consultables à la mairie concernée et accessibles sur le site internet de la Préfecture : [www.puy-de-dome.gouv.fr](http://www.puy-de-dome.gouv.fr). Ils sont adressés à la chambre départementale des notaires.

**Article 4** – Le présent arrêté sera affiché en mairie et publié au recueil des actes administratifs de l'État dans le département.

**Article 5** – L'arrêté DDT/SPAR/BPR/2019-359 du 2 septembre 2019, relatif à l'état des risques naturels, miniers ou technologiques majeurs, sismicité, potentiel radon et sols pollués, de biens immobiliers situés sur la commune de Saint-Julien-de-Coppel, les arrêtés modificatifs et leurs annexes sont abrogés.

**Article 6** – Mesdames et Messieurs le secrétaire général de la préfecture du Puy-de-Dôme, le directeur de cabinet de la préfecture du Puy-de-Dôme, les sous-préfets d'arrondissement et le maire de la commune, sont chargés, en ce qui les concerne, de l'application du présent arrêté.

23 JAN. 2023

Fait à Clermont-Ferrand, le  
Pour le Préfet,  
Le directeur départemental des territoires,



Guilhem BRUN

#### Voies et délais de recours

*En application des articles L.411-2 et R.421-1 à R.421-7 du Code de justice administrative, et de l'article L.411-2 du Code des relations entre le public et l'administration, la présente décision peut faire l'objet, dans un délai de 2 mois à compter de sa date de notification, soit d'un recours administratif soit d'un recours contentieux.*

*Le recours administratif gracieux est présenté devant l'auteur de la décision.*

*Le recours administratif hiérarchique est présenté devant le supérieur hiérarchique de l'auteur de la décision.*

*Chacun de ces deux recours administratifs doit être formé dans les 2 mois à compter de la notification de la décision.*

*Le silence gardé par l'autorité administrative saisie pendant plus de 2 mois à compter de la date de sa saisine vaut décision implicite de rejet. Cette décision implicite est attaquable, dans les 2 mois suivant sa naissance, devant la justice administrative.*

*Le recours contentieux doit être porté devant la juridiction administrative compétente : Tribunal administratif, 6 Cours Sablon, 63033 Clermont-Ferrand Cedex. Le tribunal administratif peut aussi être saisi depuis l'application « telerecours citoyen », disponible sur le site internet suivant : <https://citovens.telerecours.fr/>*

2/2

## ANNEXE 1

### à l'Arrêté DDT/SPAR/BPR 2022-001 en date du 29/12/2022 modifiant l'arrêté DDT/SPAR/BPR 2021-001 en date du 23 février 2021 relatif à l'information des acquéreurs et des locataires de biens immobiliers sur les risques naturels, miniers et technologiques majeurs

Nota : les modifications figurent en surligné

INSEE	Commune	Phénomènes ayant donné lieu à reconnaissance CAT/NAT	Date début	Date fin	Date arrêté	Date JO
63368	Saint-Julien-de-Coppel	Phénomène lié à l'atmosphère - Tempête et grains (vent) - Tempête (vent)	06/11/1982	11/11/1982	18/11/1982	19/11/1982
		Inondation - Par ruissellement et coulée de boue	14/05/1988	21/05/1988	02/08/1988	13/08/1988
		Inondation - Par une crue (débordement de cours d'eau)	14/05/1988	21/05/1988	02/08/1988	13/08/1988
		Mouvement de terrain - Tassements différentiels	01/05/1989	31/12/1991	31/07/1992	18/08/1992
		Mouvement de terrain - Tassements différentiels	01/01/1992	31/01/1998	12/06/1998	01/07/1998
		Inondation - Par ruissellement et coulée de boue	04/06/1992	06/06/1992	04/02/1993	27/02/1993
		Inondation - Par une crue (débordement de cours d'eau)	04/06/1992	06/06/1992	04/02/1993	27/02/1993
		Inondation - Par ruissellement et coulée de boue	09/06/1992	12/06/1992	04/02/1993	27/02/1993
		Inondation - Par une crue (débordement de cours d'eau)	09/06/1992	12/06/1992	04/02/1993	27/02/1993
		Mouvement de terrain	25/12/1999	29/12/1999	29/12/1999	30/12/1999
		Inondation - Par ruissellement et coulée de boue	25/12/1999	29/12/1999	29/12/1999	30/12/1999
		Inondation - Par une crue (débordement de cours d'eau)	25/12/1999	29/12/1999	29/12/1999	30/12/1999
		Inondation	27/05/2012	28/05/2012	27/07/2012	02/08/2012
Mouvement de terrain différentiels suite à sécheresse et réhydratation des sols	01/07/2018	30/09/2018	16/07/2019	09/08/2019		
Mouvement de terrain différentiels suite à sécheresse et réhydratation des sols	01/01/2019	31/03/2019	07/07/2020	29/07/2020		





**PRÉFET  
DU  
PUY-DE-DÔME**

*Liberté  
Égalité  
Fraternité*

N° INSEE : 63368

Arrondissement :

CLERMONT-  
FERRAND

**Dossier Communal d'Information  
à destination des acquéreurs et des locataires de biens immobiliers  
sur les risques et les pollutions**

**Commune de : SAINT-JULIEN-DE-COPPEL**

**Contenu du dossier :**

**Arrêtés préfectoraux d'Information Acquéreurs Locataires (IAL)**

**Fiche communale d'informations sur les risques et les pollutions et ses pièces jointes :**

Liste des arrêtés de reconnaissance de l'état de catastrophe naturelle ou technologique concernant la commune

Sismicité : niveau de sismicité réglementaire attaché à la commune

Radon : situation de la commune au regard d'un zonage réglementaire à potentiel radon

PPR inondation de l' Angaud, approuvé le 22/06/2022





**PRÉFET  
DU  
PUY-DE-DÔME**

*Liberté  
Égalité  
Fraternité*

Préfet du Puy-de-Dôme

Commune de : SAINT-JULIEN-DE-COPPEL	N°INSEE : 63368
-------------------------------------	--------------------

Fiche communale d'information sur les risques et les pollutions  
(aléas naturels, miniers ou technologiques, sismicité, potentiel radon et sols pollués)

Annexe à l'arrêté préfectoral d'origine		Arrêté préfectoral modificatif signé le :
N° DDPP/SSC/2013-403	Du 1er juillet 2013	
Situation de la commune au regard d'un ou plusieurs plans de prévention des risques naturels (PPRN)		
La commune est concernée par le périmètre d'un ou plusieurs PPRN	Oui/Non : <b>Oui</b>	
PPR inondation de l' Angaud, approuvé le 22/06/2022		
Si la commune est concernée, les documents sont disponibles sur le site : <a href="http://www.puy-de-dome.gouv.fr">http://www.puy-de-dome.gouv.fr</a>		

Situation de la commune au regard d'un plan de prévention des risques miniers (PPRm)	
La commune est concernée par le périmètre d'un PPRm	Oui/Non : <b>Non</b>
Si la commune est concernée, les documents sont disponibles sur le site : <a href="http://www.puy-de-dome.gouv.fr">http://www.puy-de-dome.gouv.fr</a>	

Situation de la commune au regard d'un plan de prévention des risques technologiques (PPRt)	
La commune est concernée par le périmètre d'un PPRt	Oui/Non : <b>Non</b>
Si la commune est concernée, les documents sont disponibles sur le site : <a href="http://www.puy-de-dome.gouv.fr">http://www.puy-de-dome.gouv.fr</a>	

Situation de la commune au regard du zonage sismique réglementaire défini par le décret n° 2010- 1255 du 22 octobre 2010 portant délimitation des zones de sismicité du territoire français.

La commune se situe en zone de sismicité classée	Zone Modérée
--	--------------



Situation de la commune au regard d'un zonage réglementaire à potentiel radon défini par l'arrêté du 27 juin 2018 portant délimitation des zones à potentiel radon du territoire français.

La commune est classée à potentiel radon de niveau 3

Information relative à la pollution des sols

Consulter obligatoirement les deux sites suivants :

- Géorisques : [georisques@developpement-durable.gouv.fr](mailto:georisques@developpement-durable.gouv.fr)
- Services de l'État dans le Puy-de-Dôme : <http://www.puy-de-dome.gouv.fr>

Arrêté portant ou ayant porté reconnaissance de l'état de catastrophe naturelle ou technologique

Informations disponibles sur le site internet des services de l'État dans le Puy-de-Dôme:  
<http://www.puy-de-dome.gouv.fr> dans la rubrique "information acquéreur locataire" (IAL)

ou en annexe de ce document.

Documents de référence permettant la définition des travaux prescrits et les cartographies relatives au zonage réglementaire permettant la localisation des immeubles au regard des risques encourus en application du Code de l'environnement : articles R.125-23, 24, 26 et R.563-4.

Informations disponibles sur le site internet des services de l'État dans le Puy-de-Dôme:  
<http://www.puy-de-dome.gouv.fr/> dans la rubrique "les plans de prévention des risques" (PPR).

ou sur le site cartographique:

<http://carto.geo-ide.application.developpement-durable.gouv.fr/822/IAL63.map>

Pour information : d'autres risques non réglementaires peuvent concerner le bien immobilier.

Les informations sont disponibles sur le site :

<http://carto.geo-ide.application.developpement-durable.gouv.fr/822/IAL63.map>



**Préfet du Puy-de-Dôme**

**Fiche de synthèse des risques**

	Commune de : SAINT-JULIEN-DE-COPPEL	N°INSEE : 63368
--	-------------------------------------	--------------------

**Niveau de sismicité réglementaire attaché à la commune**

Le niveau de sismicité réglementaire des communes est défini par le décret n°2010-1255 du 22 octobre 2010 portant délimitation des zones de sismicité du territoire français.

La commune de : Saint-Julien-de-Coppel est située en zone de sismicité Modérée.

**Niveau de radon réglementaire attaché à la commune**

Les zones à potentiel radon à l'échelle communale sont définies par l'arrêté du 27 juin 2018 portant délimitation des zones à potentiel radon du territoire français.

La commune de : Saint-Julien-de-Coppel est située en zone de potentiel radon de niveau 3.

**Plan de prévention des risques**

Si la commune est soumise à un plan de prévention des risques (PPR) naturel, technologique ou minier, les documents sont consultables sur le site internet des services de l'État.

<http://www.puy-de-dome.gouv.fr/>



63\_DDT\_Direction Départementale des  
Territoires du Puy-de-Dôme

63-2022-12-29-00004

arrêté général CATNAT 2022-001



**PRÉFET  
DU  
PUY-DE-DÔME**

*Liberté  
Égalité  
Fraternité*

**Direction départementale  
des territoires**

**Service Prospective  
Aménagement Risques**

**ARRÊTÉ DDT/SPAR/BPR 2022-001  
modifiant l'arrêté DDT/SPAR/BPR/2021-001  
relatif à l'information des acquéreurs et des locataires de biens immobiliers sur les  
risques naturels, miniers et technologiques majeurs**

Le Préfet du Puy-de-Dôme,  
Chevalier de la Légion d'honneur,  
Chevalier de l'ordre national du Mérite,

- Vu** le Code Général des Collectivités Territoriales ;
- Vu** le Code de l'Environnement, notamment les articles L.125-5 et R.125-23 à R.125-27 ;
- Vu** le décret n° 2010-1254 du 22 octobre 2010 relatif à la prévention des risques ;
- Vu** le décret n° 2010-1255 du 22 octobre 2010 portant délimitation des zones de sismicité du territoire français ;
- Vu** le code de la construction et de l'habitation, notamment ses articles L.271-4 et L.271-5 ;
- Vu** le décret n° 2004-374 du 29 avril 2004 relatif aux pouvoirs des préfets, à l'organisation et à l'action des services de l'État dans les régions et les départements ;
- Vu** l'arrêté du 19 mars 2013 modifiant l'arrêté du 13 octobre 2005 portant définition du modèle d'imprimé pour l'établissement de l'état des risques naturels et technologiques ;
- Vu** l'arrêté modifié DDT/SPAR/BPR/2021-001 du 23 février 2021 relatif à l'information des acquéreurs et des locataires de biens immobiliers sur les risques naturels et technologiques majeurs ;
- Vu** l'arrêté interministériel INTA2118118A du 21 juin 2021, portant nomination en tant que directeur départemental des territoires du Puy-de-Dôme de M. Guilhem BRUN ;
- Vu** l'arrêté préfectoral N° 20211535 du 9 août 2021, portant délégation de signature à M. Guilhem BRUN, directeur départemental des territoires du Puy-de-Dôme ;
- Sur proposition** de Monsieur le directeur départemental des territoires,

**ARRÊTE**


**Article 1<sup>er</sup>** — L'annexe de l'arrêté modifié DDT/SPAR/BPR/2021-001 du 23 février 2021 relatif à l'information des acquéreurs et des locataires de biens immobiliers sur les risques naturels et technologiques majeurs est abrogée et remplacée par l'annexe du présent arrêté ;

**Article 2** – Le présent arrêté sera publié au recueil des actes administratifs de l'État dans le département et diffusé par courrier aux communes concernées, à la chambre départementale des notaires et aux sous-préfectures. Il sera accessible sur le site internet de la préfecture : [www.puy-de-dome.gouv.fr](http://www.puy-de-dome.gouv.fr) ;

**Article 3** – Mesdames et Messieurs, le secrétaire général de la préfecture du Puy-de-Dôme, le directeur de cabinet du préfet du Puy-de-Dôme, les sous-préfets d'arrondissement et les maires du département sont chargés, chacun en ce qui le concerne, de l'application du présent arrêté.

Fait à Clermont-Ferrand, le **29 DEC, 2022**  
Pour le Préfet,

Le directeur départemental des territoires



Guilhem BRUN

#### Voies et délais de recours

*En application des articles L.411-2 et R.421-1 à R.421-7 du Code de justice administrative, et de l'article L.411-2 du Code des relations entre le public et l'administration, la présente décision peut faire l'objet, dans un délai de 2 mois à compter de sa date de notification, soit d'un recours administratif soit d'un recours contentieux.*

*Le recours administratif gracieux est présenté devant l'auteur de la décision.*

*Le recours administratif hiérarchique est présenté devant le supérieur hiérarchique de l'auteur de la décision.*

*Chacun de ces deux recours administratifs doit être formé dans les 2 mois à compter de la notification de la décision.*

*Le silence gardé par l'autorité administrative saisie pendant plus de 2 mois à compter de la date de sa saisine vaut décision implicite de rejet. Cette décision implicite est attaquable, dans les 2 mois suivant sa naissance, devant la justice administrative.*

*Le recours contentieux doit être porté devant la juridiction administrative compétente : Tribunal administratif, 6 Cours Sablon, 63033 Clermont-Ferrand Cedex. Le tribunal administratif peut aussi être saisi depuis l'application « telerecours citoyen », disponible sur le site internet suivant : <https://citoyens.telerecours.fr/>*

63\_Pref\_Préfecture du Puy-de-Dôme

63-2023-01-18-00004

Arrêté N°SPI-2023-0007 portant autorisation de  
survol à basse altitude





**PRÉFET  
DU PUY-DE-DÔME**

*Liberté  
Égalité  
Fraternité*

**Sous-préfecture d'Issoire**  
PÔLE PROTECTION DES POPULATIONS  
ET RÉGLEMENTATION

**ARRÊTÉ N°SPI-2023-0007**

RAA : 63-2023-01-18-000042

portant autorisation de survol à basse altitude

Le Préfet du Puy-de-Dôme  
Chevalier de la Légion d'Honneur  
Chevalier de l'Ordre National du Mérite

VU le code de l'Aviation Civile et notamment ses articles R 133-1, D 131-7 et 133-13 ;

VU l'arrêté interministériel du 10 octobre 1957 relatif au survol des agglomérations et des rassemblements de personnes ou d'animaux ;

VU l'arrêté interministériel du 17 novembre 1958 réglementant la circulation aérienne des hélicoptères ;

VU l'arrêté ministériel du 24 juillet 1991 relatif aux conditions d'utilisation des aéronefs civils en aviation générale ;

VU l'instruction ministérielle du 4 octobre 2006 relative aux conditions techniques de délivrance des dérogations aux hauteurs minimales de vol pour des opérations de travail aérien effectuées sur le territoire français selon les règles de vol à vue par des opérateurs français ou étrangers ;

VU l'arrêté préfectoral du 27 avril 1988 fixant les conditions dans lesquelles sont délivrées les dérogations aux règles de survol ;

VU l'arrêté préfectoral n°63-2022-08-16-00001 du 16 août 2022, portant délégation de signature à Monsieur Bertrand DUCROS, Sous-préfet de l'arrondissement d'Issoire ;

VU la demande présentée le 2 janvier 2023, par l'Ecole Nationale de l'Aviation Civile (ENAC) visant à obtenir le renouvellement d'une dérogation de survol en basse altitude en vue d'effectuer des missions de contrôle en vol des moyens de radionavigation, d'atterrissage et de communication (calibration) ;

VU l'avis favorable du directeur de la sécurité de l'aviation civile Centre-Est ;

VU l'avis favorable du directeur zonal de la police aux frontières Sud-Est, brigade de police aéronautique de Lyon ;

SUR proposition de Monsieur le Sous-préfet d'Issoire

**ARRETE**

Article 1er : En dérogation aux dispositions de l'article 1er de l'arrêté interministériel du 10 octobre 1957 précité et dans les conditions fixées par les articles 6 à 13 de l'arrêté préfectoral susvisé, la Direction des Services de la Navigation Aérienne (DSNA), Direction de la Technique et de l'Innovation (DTI), École Nationale de l'Aviation Civile (ENAC), Direction de la Formation au Pilotage et des Vols, dont le siège social se trouve 7 avenue Edouard Belin à Toulouse (31055), est autorisée à survoler le département du Puy-de-Dôme.

Article 2 : Cette dérogation est accordée du 19 janvier 2023 au 18 janvier 2024 (inclus), pour effectuer des opérations de calibration (aides radio, etc.), dans la limite des activités particulières prévues par son manuel d'activités particulières (MAP) et sous réserve de respecter les prescriptions rappelées en annexe (conditions techniques et opérationnelles).

**Article 3 :** Le pétitionnaire devra respecter la réglementation en vigueur et notamment les prescriptions suivantes :

#### 1. Opérations

L'exploitant doit procéder aux opérations précitées conformément à l'ensemble des exigences techniques et opérationnelles applicables du règlement (UE) n°965/2012 modifié déterminant les exigences techniques et les procédures administratives applicables aux opérations aériennes.

#### 2. Régime de vol et conditions météorologiques

Les opérations seront conduites de jour selon les règles de mise en œuvre du point FRA.5001 de l'arrêté du 11 décembre 2014 modifié relatif à la mise en œuvre du règlement (UE) n° 923/2012.

#### 3. Hauteurs de vol

En VFR de jour, la hauteur minimale de vol au-dessus du sol est fixée, pour les aéronefs multimoteurs à 150 m.

Cette réduction de hauteur n'est pas valable pour :

- le survol d'hôpitaux, de centres de repos ou de tout autre établissement ou exploitation portant une marque distinctive d'interdiction de survol à basse altitude ;
- le survol d'établissements pénitentiaires.

Conformément au point SERA.3105 du règlement (UE) n° 923/2012 modifié précité, la hauteur de vol est suffisante pour permettre, en cas d'urgence, d'atterrir sans mettre indûment en danger les personnes ou les biens à la surface.

La hauteur de vol est telle que l'atterrissage soit toujours possible, même en cas de panne moteur, en dehors des agglomérations ou sur un aéroport public.

#### 4. Pilotes

Les pilotes doivent disposer de licences professionnelles conformes au règlement AIRCREW avec un certificat médical de classe 1.

Ils doivent être formés aux procédures de l'exploitant.

#### 5. Navigabilité

Les aéronefs utilisés sont titulaires d'un Certificat de Navigabilité valide.

Les modifications éventuelles de l'appareil dues au type de l'opération spécialisée devront avoir été approuvées par l'Agence Européenne pour la Sécurité Aérienne (AESA) ou par l'Etat d'immatriculation de l'appareil.

#### 6. Conditions opérationnelles

Les conditions d'exploitation dans la configuration spéciale dues à l'opération spécialisée doivent être inscrites dans le manuel de vol.

Pour des opérations de publicité, prises de vues aériennes ou observation/surveillance au moyen d'avions, la vitesse permettant des manœuvres doit avoir une marge suffisante par rapport à la vitesse de décrochage et les vitesses minimales de contrôle.

#### 7. Prescriptions complémentaires

Le pilote devra respecter le statut et les conditions de pénétration des différentes classes d'espaces aériens et zones réglementées, dangereuses et interdites.

L'exploitant devra s'assurer que les trajectoires choisies ne mettent pas en cause la tranquillité et la sécurité publique, en l'occurrence, une précaution particulière sera apportée afin que soit évité le survol des établissements sensibles tel qu'hôpitaux, établissements pénitentiaires, etc.

La présence à bord de toute personne n'ayant pas une fonction en relation avec le but du vol est notamment interdite lors des vols effectués dans le cadre d'une opération spécialisée ou activité particulière. Les personnes qui sont admises à bord des appareils doivent avoir des fonctions en relation avec les opérations effectuées et ceci doit être clairement défini dans le manuel d'activité particulière ou le manuel d'exploitation (Task Specialist).

L'information des riverains ainsi que l'évacuation de tout ou partie de la zone concernée pourront, dans certains cas exceptionnels de très basse altitude, être décidées par le préfet du département.

Les personnes désirant faire un usage aérien des appareils photographiques, cinématographiques, de détection et d'enregistrement des données de toute nature sont tenus de se conformer aux articles D133-10 à D133-14 du code de l'aviation civile.

L'exploitant s'assure préalablement de la compatibilité de sa mission avec les dispositions de l'arrêté du 10 juin 2021 fixant la liste des zones interdites à la prise de vue aérienne par appareil photographique, cinématographique ou tout autre capteur de télédétection, arrêté qui est consultable en ligne.

Conformément au règlement européen n° 376/2014 concernant les comptes rendus, l'analyse et le suivi d'événements dans l'aviation civile, l'opérateur devra notifier auprès de la DSAC territorialement compétente tout incident/accident survenu au cours de l'exploitation. Pour ce faire il convient d'utiliser le document disponible sur le site du ministère à l'adresse suivante : <https://www.ecologie.gouv.fr/notifier-incident>.

Avant chaque vol ou groupe de vols, l'exploitant ou ses pilotes devront impérativement aviser la Direction Zonale de la Police aux Frontières Sud-Est, Brigade aéronautique de LYON, par téléphone au 04 72 84 96 16 en portant à sa connaissance tous les éléments du vol prévu concernant le pilote, la machine et la mission, [les messages pourront être soit téléphonés, soit faxés ou laissés sur répondeur, soit transmis par courrier électronique : ([dcpaf-bpa-lyon@interieur.gouv.fr](mailto:dcpaf-bpa-lyon@interieur.gouv.fr)).

**Article 4 :** Le non-respect de l'obligation prévue à l'article 3 est susceptible d'entraîner la suspension de l'autorisation, sans préjudice des éventuelles conséquences pénales.

**Article 5 :** Le Sous-préfet d'Issoire, le directeur de la sécurité de l'aviation civile Centre-Est, le directeur zonal de la police aux frontières Sud-Est, brigade de police aéronautique de Lyon, sont chargés, chacun en ce qui le concerne, de l'exécution du présent arrêté dont une copie sera adressée à l'École Nationale d'Aviation Civile.

Issoire, le 18 janvier 2023

Pour le Préfet, et par délégation,  
Le Sous-préfet d'Issoire

Bertrand DUCROS

#### Voies et délais de recours

*En application des articles L.411-2 et R.421-1 à R.421-7 du Code de justice administrative, et de l'article L.411-2 du Code des relations entre le public et l'administration, la présente décision peut faire l'objet, dans un délai de 2 mois à compter de sa date de notification, soit d'un recours administratif soit d'un recours contentieux.*

*Le recours administratif gracieux est présenté devant l'auteur de la décision.*

*Le recours administratif hiérarchique est présenté devant le supérieur hiérarchique de l'auteur de la décision.*

*Chacun de ces deux recours administratifs doit être formé dans les 2 mois à compter de la notification de la décision.*

*Le silence gardé par l'autorité administrative saisie pendant plus de 2 mois à compter de la date de sa saisine vaut décision implicite de rejet. Cette décision implicite est attaquable, dans les 2 mois suivant sa naissance, devant la justice administrative.*

*Le recours contentieux doit être porté devant la juridiction administrative compétente : Tribunal administratif, 6 Cours Sablon, 63033 Clermont-Ferrand Cedex. Le tribunal administratif peut aussi être saisi depuis l'application « telerecours citoyen », disponible sur le site internet suivant : <https://citoyens.telerecours.fr/>*

*Le recours contentieux doit être porté devant la juridiction administrative compétente : Tribunal administratif, 6 Cours Sablon, 63033 Clermont-Ferrand Cedex. Le tribunal administratif peut aussi être saisi depuis l'application « telerecours citoyen », disponible sur le site internet suivant : <https://citoyens.telerecours.fr/>*

63\_Pref\_Préfecture du Puy-de-Dôme

63-2023-01-13-00004

Arrêté N°SPI-2023-005 portant renouvellement  
de l'homologation du circuit du circuit de karting  
SARRON à RIOM



**PRÉFET  
DU PUY-DE-DÔME**

*Liberté  
Égalité  
Fraternité*

**Sous-préfecture d'Issoire**  
PÔLE PROTECTION DES POPULATIONS  
ET RÉGLEMENTATION

**ARRÊTÉ N°SPI-2023-005**

RAA-63-2023-01-13-0000 11

portant renouvellement de l'homologation du circuit de karting SARRON à RIOM

Le Préfet du Puy-de-Dôme  
Chevalier de la Légion d'Honneur  
Chevalier de l'Ordre National du Mérite

VU le Code Général des Collectivités Territoriales et notamment les articles L.2212-1 et suivants,

VU le Code du Sport notamment les articles R 331-18 à R 331-44 ;

VU le Code de la Route notamment les articles R 411-29 à R 411-32 ;

VU le Code de l'Environnement notamment les articles R 414-4 (III), L.362-2, R.414-19, R.362-1 et R.362-2 ;

VU le Code de la Santé Publique notamment l'article R 1334-33 ;

VU l'arrêté préfectoral du 1<sup>er</sup> août 2011 modifié fixant notamment la liste des manifestations sportives soumises à évaluation d'incidences Natura 2000 dans le département du Puy-de-Dôme ;

VU l'arrêté préfectoral n° 2019-26 du 8 avril 2019 portant renouvellement de l'homologation du circuit de karting "SARRON" situé sur la commune de RIOM ;

VU l'arrêté préfectoral n°63-2022-08-16-00001 du 16 août 2022, portant délégation de signature à Monsieur Bertrand DUCROS, Sous-préfet de l'arrondissement d'Issoire ;

VU la demande formulée par Monsieur Dominique SARRON, co-gérant du circuit, en vue du renouvellement de l'homologation du circuit de karting "SARRON" situé sur la commune de RIOM ;

VU les travaux de mise en conformité réalisés par le requérant ;

VU l'avis favorable de la Commission Départementale de Sécurité Routière-Section Épreuves Sportives émis au terme de la visite du circuit effectuée le 12 janvier 2023 ;

Sur proposition de Monsieur le Sous-Préfet d'Issoire ;

**ARRETE**

**Article 1er :** Le circuit de karting SARRON de Riom est homologué pour une durée de 4 ans à compter du présent arrêté. Le circuit se situe Avenue Hector Berlioz Parc Européen d'entreprises de RIOM (63200).

**Article 2 :** Cette homologation est accordée pour la locations, entraînements et courses de karts. Le circuit, réservé à la pratique de la discipline précitée, sera maintenu en conformité avec le plan annexé au présent arrêté.

**Article 3 :** Toute compétition devra être précédée d'une demande préalable auprès des services préfectoraux compétents

**Article 4 :** Le gestionnaire du circuit devra assurer la continuité de l'agrément de la FFSA durant toute la durée de l'homologation

**Article 5 :** Accès des secours :

- Laisser les routes d'accès des secours et d'évacuation dégagées, praticables de manière permanente et ce par tous les temps.

- Réglementer la circulation et le stationnement afin d'assurer le libre accès des engins d'incendie et de secours. Dans la mesure du possible, lors de la création des parkings, ne pas former de cul-de-sac dans lequel un engin d'incendie ne pourrait effectuer de retournement.

Défense incendie :

- Laisser visibles, signalés et libres d'accès les points d'eau manoeuvrables par les services d'incendie.

**Prévoir des extincteurs en nombre suffisant le long de la piste. Ces extincteurs devront être adaptés aux risques à défendre et vérifiés annuellement.**

**Article 6 : L'arrêté préfectoral n° 2019-26 du 8 avril 2019 portant renouvellement de l'homologation du circuit de karting "SARRON" situé sur la commune de RIOM est abrogé.**

Il peut également saisir d'un recours gracieux l'auteur de la décision ou d'un recours hiérarchique le Ministre de l'Intérieur. Cette démarche prolonge le délai de recours contentieux qui doit être introduit dans les deux mois suivant la réponse (l'absence de réponse au terme de deux mois vaut rejet implicite).

**Article 7 :** Copie du présent arrêté sera notifiée à :

- M. SARRON Dominique, co-gérant du circuit,
  - M. le Maire de Riom,
  - M. le Directeur Départemental de la Protection des Populations - Pôle Sécurité Routière et Civile,
  - M. le Directeur Départemental des Territoires – service Eau, Environnement et Forêt,
  - M. le Directeur Départemental de la Sécurité Publique du Puy-de-Dôme ,
  - M. le Directeur Départemental de la Cohésion sociale,
  - M. le Directeur Départemental des Services d'Incendie et de Secours - Service Opérations,
  - M. le Président de la Ligue Régionale d'Auvergne de Karting,
  - M. le Président de la Ligue Régionale d'Auvergne Motocycliste,
- chargés, chacun en ce qui le concerne, de l'exécution du présent arrêté qui sera inséré au Recueil des Actes Administratifs de la Préfecture du Puy-de-Dôme.

Issoire, le 13 janvier 2023

Pour le Préfet, et par délégation,  
Le Sous-préfet d'Issoire

  
Bertrand DUCROS

**Voies et délais de recours**

*En application des articles L.411-2 et R.421-1 à R.421-7 du Code de justice administrative, et de l'article L.411-2 du Code des relations entre le public et l'administration, la présente décision peut faire l'objet, dans un délai de 2 mois à compter de sa date de notification, soit d'un recours administratif soit d'un recours contentieux.*

*Le recours administratif gracieux est présenté devant l'auteur de la décision.*

*Le recours administratif hiérarchique est présenté devant le supérieur hiérarchique de l'auteur de la décision.*

*Chacun de ces deux recours administratifs doit être formé dans les 2 mois à compter de la notification de la décision.*

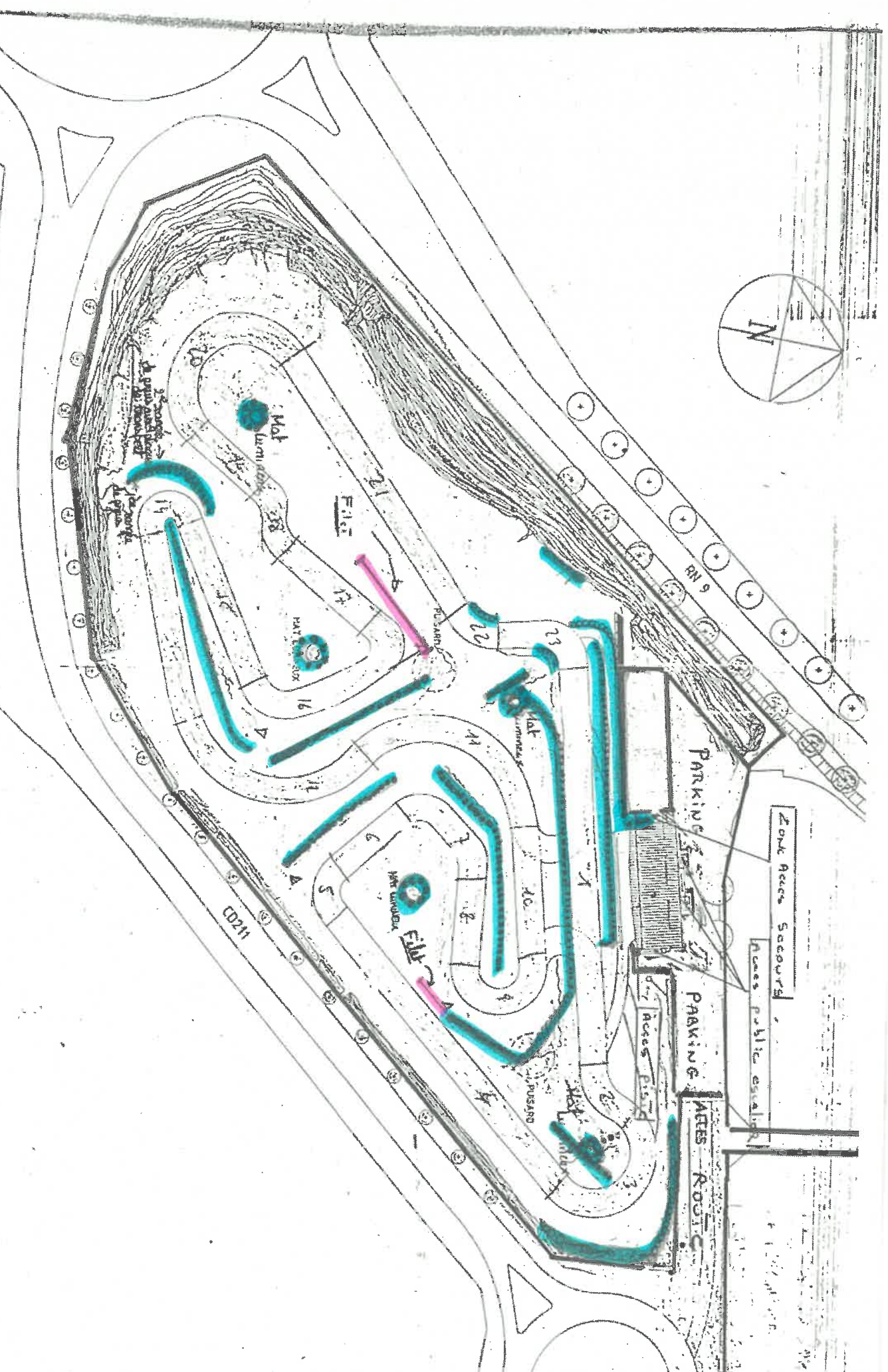
*Le silence gardé par l'autorité administrative saisie pendant plus de 2 mois à compter de la date de sa saisine vaut décision implicite de rejet.*

*Cette décision implicite est attaquable, dans les 2 mois suivant sa naissance, devant la justice administrative.*

*Le recours contentieux doit être porté devant la juridiction administrative compétente : Tribunal administratif, 6 Cours Sablon, 63033 Clermont-Ferrand Cedex. Le tribunal administratif peut aussi être saisi depuis l'application « telerecours citoyen », disponible sur le site internet suivant : <https://citovens.telerecours.fr/>*



PLAN DE MASSE ECHELLE 1/100



63\_Pref\_Préfecture du Puy-de-Dôme

63-2023-01-18-00003

Arrêté portant modification de l'arrêté du 28 décembre 2021 relatif au plan de gestion des poissons migrateurs du bassin de la Garonne





**Arrêté**

**portant modification de l'arrêté du 28 décembre 2021  
relatif au plan de gestion des poissons migrateurs du bassin de la Garonne**

**La Préfète de la région Nouvelle-Aquitaine**

- VU** Le livre IX du code rural et de la pêche maritime
- VU** le code de l'environnement et ses articles R. 436-44 à R. 436-68 relatifs à la pêche des poissons appartenant aux espèces vivant alternativement dans les eaux douces et dans les eaux salées et notamment ses articles R. 436-45 et R. 436-46 ;
- VU** l'arrêté du 29 juillet 2016 fixant la composition des comités de gestion des poissons migrateurs ;
- VU** l'arrêté du 23 janvier 2018 modifié portant nomination des membres du comité de gestion des poissons migrateurs du bassin de la Garonne ;
- VU** l'arrêté du 28 décembre 2021 relatif au plan de gestion des poissons migrateurs du bassin de la Garonne
- VU** l'avis du comité de gestion des poissons migrateurs du bassin de la Garonne exprimé le 26 octobre 2022
- VU** la consultation du public réalisée du 30 novembre au 21 décembre 2022 inclus

**SUR PROPOSITION** du secrétaire général pour les affaires régionales de Nouvelle-Aquitaine

**ARRÊTE**

**Article premier** : Le plan de gestion des poissons migrateurs du bassin de la Garonne, pour ce qui concerne la lamproie marine, est modifié comme suit :

Le tableau figurant page 156 et 157 du PLAGEPOMI intitulé « Périodes d'ouverture de la pêche dans la circonscription du COGEPOMI Garonne-Dordogne-Charente-Seudre-Leyre » est intégré à la mesure GP01 – Périodes d'ouverture de la pêche des poissons migrateurs en se substituant au texte préexistant.

La ligne relative à la lamproie marine de ce tableau est remplacée par les éléments suivants :

Espèce concernée	Pêche maritime - partie salée des fleuves et estuaires	Pêche en eau douce - partie fluviale		
		1ère catégorie	2ème catégorie	
		Lignes	Lignes	Engins, filets
Lamproie marine	Interdiction totale	Interdiction totale ou sans objet	Interdiction totale ou sans objet	Des spécificités départementales peuvent être appliquées en complément des règles générales suivantes, sans augmenter la pression de pêche : - Professionnels aux filets : du 1er mars au 30 avril y compris de nuit. Une relève complémentaire s'ajoute à la relève dite « hebdomadaire », ainsi la pêche au filet des lamproies est interdite du vendredi 18h au lundi 6h. - Professionnels aux nasses : du 1er janvier au 30 avril - Amateurs aux engins et filets : du 1er mars au 30 avril aux nasses uniquement.

**Article 2 :** Le secrétaire général pour les affaires régionales de Nouvelle-Aquitaine, la directrice régionale de l'environnement, de l'aménagement et du logement de Nouvelle-Aquitaine et le directeur interrégional de la mer sud-atlantique sont chargés, chacun en ce qui le concerne, de l'application du présent arrêté qui sera publié au recueil des actes administratifs de chacun des départements faisant partie de la circonscription du comité.

Bordeaux, le 18 JAN. 2023

La Préfète de Région

Fabienne BUCCIO

63\_Pref\_Préfecture du Puy-de-Dôme

63-2023-01-25-00001

Arrêté portant actualisation de la composition  
du Conseil Médical de la fonction publique  
territoriale dans le département du  
Puy-de-Dôme



**PRÉFET  
DU PUY-DE-DÔME**

*Liberté  
Égalité  
Fraternité*

PRÉFECTURE DU PUY-DE-DÔME  
ARRÊTÉ N°

**20230100**

**Direction de la Citoyenneté et de la Légalité  
Bureau du Contrôle de Légalité  
et de l'Intercommunalité**

## **ARRÊTÉ**

### **portant actualisation de la composition du Conseil Médical de la fonction publique territoriale dans le département du Puy-de-Dôme**

Le préfet du Puy-de-Dôme  
Chevalier de la Légion d'honneur  
Chevalier de l'ordre national du Mérite

**Vu** le code général de la Fonction Publique ;

**Vu** le décret n° 87-602 du 30 juillet 1987 relatif à l'organisation des conseils médicaux, aux conditions d'aptitude physique et au régime des congés de maladie des fonctionnaires territoriaux modifié par le décret n° 2022-350 du 11 mars 2022 relatif aux conseils médicaux dans la fonction publique territoriale ;

**Vu** le décret du 16 juillet 2021 portant nomination de Monsieur Laurent LENOBLE, en qualité de secrétaire général de la préfecture du Puy-de-Dôme, sous-préfet de l'arrondissement Clermont-Ferrand ;

**Vu** les arrêtés préfectoraux du 9 juillet 2021 et du 11 février 2022 portant renouvellement des membres du comité médical départemental du Puy-de-Dôme ;

**Vu** l'arrêté préfectoral n° 20220335 du 11 mars 2022 modifiant la liste des médecins agréés généralistes et spécialistes du département du Puy-de-Dôme ;

**Vu** l'arrêté préfectoral n° 20220970 du 30 juin 2022 modifié portant institution d'un Conseil Médical de la fonction publique territoriale dans le département du Puy-de-Dôme et désignation de ses membres ;

**Vu** la demande du 20 janvier 2023 du Président du Centre de gestion de la fonction publique territoriale du Puy-de-Dôme afin que la composition du Conseil Médical de la fonction publique territoriale dans le département du Puy-de-Dôme soit actualisée ;

## **ARRÊTE**

**Article 1<sup>er</sup>** - L'article 2 de l'arrêté préfectoral n° 20220970 du 30 juin 2022 modifié portant institution d'un Conseil Médical de la fonction publique territoriale dans le département du Puy-de-Dôme et désignation de ses membres est modifié comme suit :

### **Président :**

**Docteur Jean-Pierre POUGET**

**Médecins :**

**Docteur Jean-Pierre POUGET**  
**Docteur Jean-Marc ROYE**  
**Docteur Jean-Luc LEGOU**  
**Docteur Georges BESSET** (médecin suppléant)  
**Docteur Sylvie ESCARD** (médecin suppléant)  
**Docteur Denis OLLEON** (médecin suppléant)  
**Docteur Régis DUMAS** (médecin suppléant)  
**Docteur Jacques ROUSSEL** (médecin suppléant)  
**Docteur Erik DEGLIN** (médecin suppléant)

**Pour les collectivités affiliées :**

*Représentants de l'administration :*

Titulaires	Suppléants
<b>Mme Nadine BOUTONNET</b>	<b>Mme Christine MANDON</b> <b>Mme Graziella BRUNETTI</b>
<b>Mme Jacqueline BOLIS</b>	<b>M. Gérard CHANSARD</b> <b>M. Boris SOUCHAL</b>

*Représentants du personnel :*

**Catégorie A**

Titulaires	Suppléants
<b>Mme Annabelle CHANDEZE</b>	<b>M. Fabrice BEAULIEU</b> <b>M. Eric BARSE</b>
<b>Mme Sylvie GEOFFRE</b>	<b>M. Xavier PELLETIER</b> <b>Mme Farida THOMAS</b>

**Catégorie B**

Titulaires	Suppléants
<b>M. Jean-Charles LLORCA</b>	<b>Mme Annie BOURDONCLE</b> <b>Mme Nadia DEBLY</b>
<b>Mme Nicole MAITRE</b>	<b>M. Sébastien NEFF</b> <b>Mme Anne-Marie DUMAS</b>

**Catégorie C**

Titulaires	Suppléants
<b>Mme Marie-Laure DAUBERNET</b>	<b>Mme Marie-Laure BRUN</b> <b>M. Sébastien TOUSSAINT</b>
<b>M. Serge ARVEUF</b>	<b>M. Mikaël PRIERE</b> <b>Mme Dayana BESSON</b>

**Pour les agents de la Mairie et du CCAS de Clermont-Ferrand :**

*Représentants de l'administration :*

Titulaires	Suppléants
<b>M. Frédéric PILAUD</b>	<b>M. Thomas WEIBEL</b>
<b>Mme Magalie GALLAIS</b>	<b>Mme Cécile AUDET</b>

*Représentants du personnel:*

**Catégorie A**

Titulaires	Suppléantes
<b>Mme Maryline MONTJOTIN</b>	<b>Mme Karine BERNARD</b> <b>Mme Sarah MEUNIE</b>
<b>M. Jérôme ESCLATINE</b>	<b>Mme Annie CHARBONNEL</b> <b>Mme Odile SEYLER</b>

**Catégorie B**

Titulaires	Suppléants
<b>Mme Séverine BRAULT</b>	<b>Mme Matty OULD SELMOU</b> <b>M. Franck LAYUS</b>
<b>Mme Rachelle BERTHOMMIER</b>	<b>M. Sébastien VOISSE</b> <b>M. Steven LARVOL</b>

**Catégorie C**

Titulaires	Suppléants
<b>M. Salah KHAMALLAH</b>	<b>Mme Elodie GILBERTE</b> <b>M. José BARBOSA</b>
<b>Mme Sandra BETTIOL</b>	<b>Mme Anne-Lyse BOURDUGE</b> <b>M. David SZEPLIGETI</b>

**Pour les agents du Conseil Départemental du Puy-de-Dôme :**

*Représentants de l'administration :*

Titulaires	Suppléants
<b>M. Gilles PETEL</b>	<b>M. Rémi VEYSSIERE</b>
<b>Mme Eléonore SZCZEPANIAK</b>	<b>Mme Sylviane KHEMISTI</b>

*Représentants du personnel :*

**Catégorie A**

Titulaires	Suppléantes
<b>M. Maxime SOURGEN</b>	<b>Mme Isabelle CHABANON</b> <b>Mme Danielle ROUSSERIE</b>
<b>Mme Joëlle BONNEFILLE</b>	<b>Mme Marie CHIROL</b> <b>Mme Marie-Josée BRETON</b>

**Catégorie B**

Titulaires	Suppléants
<b>Mme Annabelle PRADIER</b>	<b>M. Olivier MEGE</b>
	<b>Mme Christine DUBOIS</b>
<b>Mme Pascale NOBLET</b>	<b>Mme Sophie ARNAUD</b>
	<b>Mme Françoise CHARBONNIER</b>

**Catégorie C**

Titulaires	Suppléants
<b>Mme Aurélie SERVAIRE</b>	<b>Mme Paola DANYACH</b>
	<b>M. Christophe ROY</b>
<b>M. Yannick CITERNE</b>	<b>M. Jean-Luc MAUBERT</b>
	<b>M. Christophe NAVARRO</b>

**Pour les agents du Conseil Régional d'Auvergne Rhône Alpes:**

*Représentants de l'administration :*

Titulaires	Suppléants
<b>Mme Elisabeth BRUSSAT</b>	<b>M. Louis GISCARD D'ESTAING</b>
	<b>Mme Marie-France DABERT</b>
<b>Mme Myriam FOUGERE</b>	<b>Mme Léa DESPRAT</b>
	<b>M. Sylvain DURIN</b>

*Représentants du personnel :*

**Catégorie A**

Titulaires	Suppléants
<b>Mme Emmanuelle BERGAULT</b>	<b>M. Renald GUILBERT</b>
	<b>Mme Laurence FRETU</b>
<b>Mme Patricia POUX</b>	<b>M. Ludovic POMMARET</b>
	<b>Mme Marie-Anne DESJARDINS-CANIS</b>

**Catégorie B**

Titulaires	Suppléants
<b>M. Jean-Pierre CHAUX</b>	<b>M. Laurent COLIN</b>
	<b>M. Jean-Paul DUBOURGNON</b>
<b>Mme Emmanuelle BAUZAC</b>	<b>Mme Laurence BURNIER</b>
	<b>A pourvoir</b>

Catégorie C

Titulaires	Suppléants
<b>M. Matthieu FAURE</b>	<b>M. Pietro CONVERTINI</b>
	<b>M. Vincent BEYSSAC</b>
<b>M. Gaël JONARD</b>	<b>Mme Nathalie SABATIER</b>
	<b>M. Fabian LAUDE</b>

**Pour les agents du Service Départemental d'Incendie et de Secours (SDIS) :**

*Représentants de l'administration :*

Pour les sapeurs-pompiers professionnels et personnels administratifs et techniques :

Titulaires	Suppléants
<b>Mme Valérie PRUNIER</b>	<b>M. Jean-Paul CUZIN</b>
	<b>Mme Annelise DURON</b>
<b>M, Jean-Marc MORVAN</b>	<b>M. Cédric DAUDUIT</b>
	<b>Mme Anne-Marie MALTRAIT</b>

*Représentants du personnel (sapeurs-pompiers) :*

Catégorie A

Titulaires	Suppléants
<b>Capitaine Cyril ANNAT</b>	<b>Commandant Frédéric GUERIN</b>
	<b>Capitaine Christophe LUCAS</b>
<b>Capitaine Christophe MARCHAND</b>	<b>Capitaine David DESPAX</b>
	<b>A pourvoir</b>

Catégorie B

Titulaires	Suppléants
<b>Lieutenant 1ère classe Thomas RAQUIDEL</b>	<b>Lieutenant 2ème classe Laurent PAQUET</b>
	<b>A pourvoir</b>
<b>Lieutenant Olivier MALLINJOURD</b>	<b>Lieutenant 1ère Classe willy PAQUES-BAUDELET</b>
	<b>Lieutenant 1ère classe Guillaume FEDIT</b>

Catégorie C

Titulaires	Suppléants
<b>Adjudant Benjamin TIXIER</b>	<b>Adjudant Stéphane NAEL</b>
	<b>Adjudant Stéphane PILTE</b>
<b>Adjudant-chef Sébastien CHELOUCHE</b>	<b>Adjudant William SADERNE</b>
	<b>Adjudant David POULET</b>



Représentants du personnel (administratif et technique) :

Catégorie A

Titulaire	Suppléante
M. Arnaud TRICHARD	M. Vincent PETIT Mme Alexandra ESPINASSE-MALLASI
A pourvoir	A pourvoir A pourvoir

Catégorie B

Titulaire	Suppléants
Mme Valérie BRECHET	Mme Valérie BERGNARD Mme Karine MATHIEU
A pourvoir	A pourvoir A pourvoir

Catégorie C

Titulaires	Suppléants
Mme Christelle VERNAY	Mme Mariane OLIER Mme Karine GRALL
M. Philippe CHATON	Mme Laurence SCALMANA M. David FAYE

**Article 2-** Les autres articles de l'arrêté préfectoral n° 20220970 du 30 juin 2022 modifié portant institution d'un Conseil Médical de la fonction publique territoriale dans le département du Puy-de-Dôme et désignation de ses membres restent inchangés.

**Article 3 -** M. le secrétaire général de la préfecture du Puy-de-Dôme et M. le Président du Centre de gestion de la fonction publique territoriale du Puy-de-Dôme sont chargés, chacun en ce qui le concerne, de l'exécution du présent arrêté qui sera publié au recueil des actes administratifs de la préfecture du Puy-de-Dôme.

Fait à Clermont-Ferrand, le 25 JAN. 2023

Pour le Préfet et par délégation  
Le Secrétaire Général,

Laurent LENOBLE

Voies et délais de recours

En application des articles L.411-2 et R.421-1 à R.421-7 du Code de justice administrative, et de l'article L.411-2 du Code des relations entre le public et l'administration, la présente décision peut faire l'objet, dans un délai de 2 mois à compter de sa date de notification, soit d'un recours administratif soit d'un recours contentieux.

Le recours administratif gracieux est présenté devant l'auteur de la décision.

Le recours administratif hiérarchique est présenté devant le supérieur hiérarchique de l'auteur de la décision.

Chacun de ces deux recours administratifs doit être formé dans les 2 mois à compter de la notification de la décision.

Le silence gardé par l'autorité administrative saisie pendant plus de 2 mois à compter de la date de sa saisine vaut décision

implicite de rejet. Cette décision implicite est attaquable, dans les 2 mois suivant sa naissance, devant la justice administrative. Le recours contentieux doit être porté devant la juridiction administrative compétente : Tribunal administratif, 6 Cours Sablon, 63033 Clermont-Ferrand Cedex. Le tribunal administratif peut aussi être saisi depuis l'application « telerecours citoyen », disponible sur le site internet suivant : <https://citoyens.telerecours.fr/>