


Maitre d'Ouvrage



Direction
Interdépartementale
des Routes
Massif Central

DEPARTEMENT DU PUY-DE-DOME

Commune de SAINT YVOINE

Aménagement de l'A75



Planche 2/2

Indice	Nature des modifications	Date	Auteur	Vérifié par
D	Modification du plan	22/12/2021	VPU	FGA
C	Modification du plan	07/07/2020	VPU	FGA
B	Modification du plan	10/06/2020	VPU	FGA
A	Réalisation du plan	08/11/2019	VPU	AHI

ECHELLE: 1/500e

DOSSIER:
T0121115-01

FICHIER:
T0121115-01_A75 Plan parcellaire.dwg

Plan Parcellaire

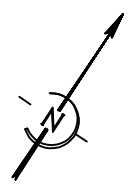
COORDONNEES	CC46	<input checked="" type="checkbox"/>	NIVELLEMENT	IGN 69	<input type="checkbox"/>
COORDONNEES	INDEPENDANTES	<input type="checkbox"/>	NIVELLEMENT	INDEPENDANT	<input type="checkbox"/>

GEOFIT
EXPERT

GEOFIT EXPERT - SELIFA de Géomètres - Experts
13 rue d'Hélios - 31240 L'UNION
Tel: 06 61 10 01 06 - Fax: 06 54 33 82 81
E-mail: toulouze@geofti-expert.fr

SYSTRA
FONCIER

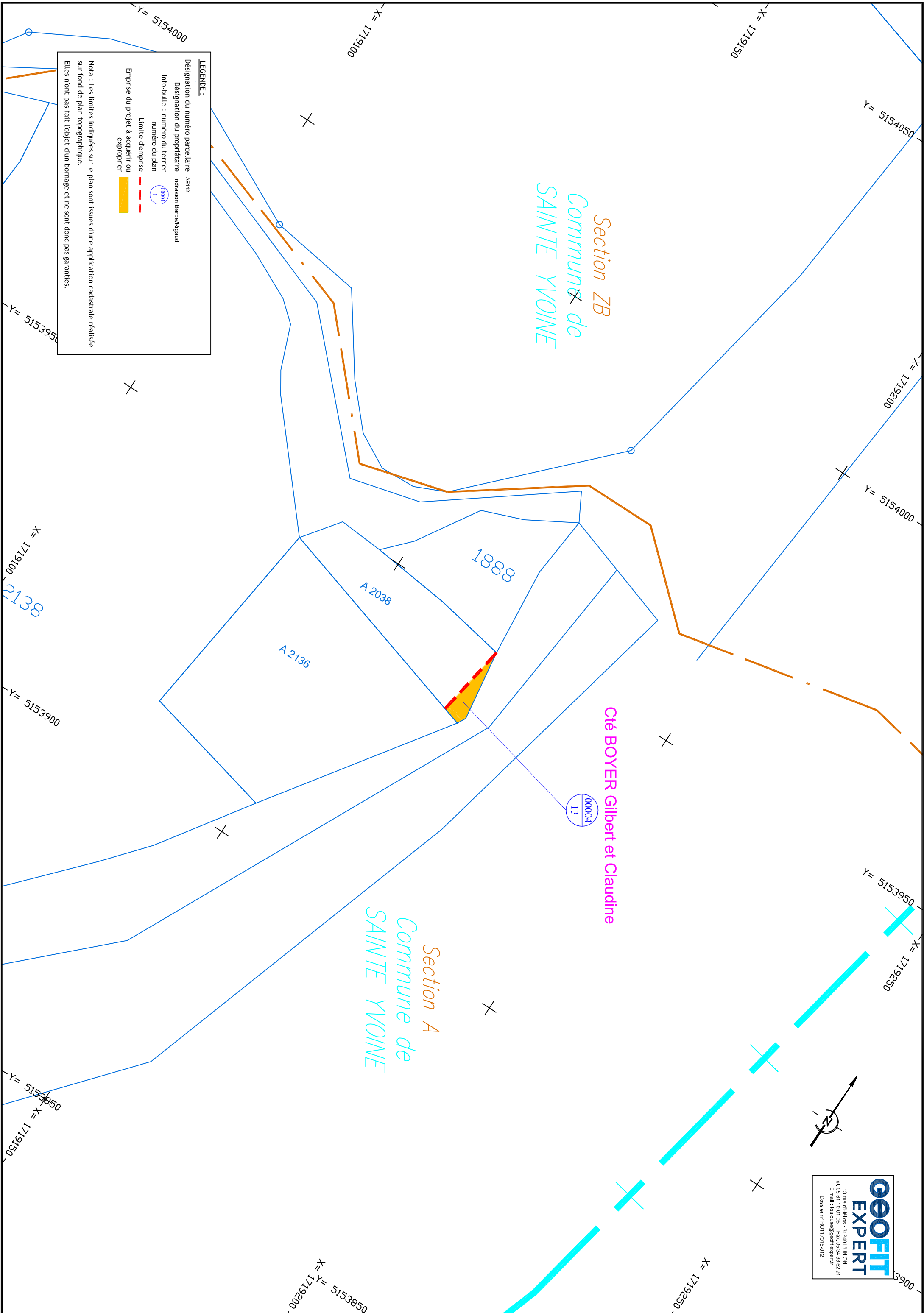
Agence SYSTRA Sud-Est
90 La Ville
69328 LYON Cedex 03
www.systatfoncier.com



Section ZB
 Commune de
 SAINTE YVOINE

Section A
 Commune de
 SAINTE YVOINE

Cité BOYER
 Gilbert et Claudine



LEGENDE :

Designation du numéro parcelaire AE142
 Designation du propriétaire Indivision Barbe/Rigaud

Info-butte : numéro du terrain (00000) 1
 numéro du plan

Limite demprise - - - - -
 Limite de projet à acquérir ou exproprier ■■■■■

Nota : Les limites indiquées sur le plan sont issues d'une application cadastrale réalisée sur fond de plan topographique.
 Elles n'ont pas fait l'objet d'un bornage et ne sont donc pas garanties.