



*Liberté • Égalité • Fraternité*  
RÉPUBLIQUE FRANÇAISE

PUY-DE-DÔME

RECUEIL DES ACTES  
ADMINISTRATIFS SPÉCIAL  
N°63-2020-007

PUBLIÉ LE 15 JANVIER 2020

# Sommaire

## 63\_DDT\_Direction Départementale des Territoires du Puy-de-Dôme

63-2019-09-02-067 - Arrêté n° 2019-290_Reignat (6 pages)	Page 3
63-2019-09-02-068 - Arrêté n° 2019-292_Rentières (6 pages)	Page 10
63-2019-09-02-069 - Arrêté n° 2019-293_Riom (6 pages)	Page 17
63-2019-09-02-070 - Arrêté n° 2019-294_Ris (6 pages)	Page 24
63-2019-09-02-071 - Arrêté n° 2019-296_Roche-Charles-La-Mayrand (6 pages)	Page 31
63-2019-09-02-072 - Arrêté n° 2019-297_Roche-d'Agoux (6 pages)	Page 38
63-2019-09-02-073 - Arrêté n° 2019-298_Rochefort-Montagne (6 pages)	Page 45
63-2019-09-02-074 - Arrêté n° 2019-300-Romagnat (6 pages)	Page 52
63-2019-09-02-075 - Arrêté n° 2019-301-Royat (6 pages)	Page 59
63-2019-09-02-076 - Arrêté n° 2019-302_Saillant (6 pages)	Page 66
63-2019-09-02-094 - Arrêté n° 2019-304_Saint-Agoulin (6 pages)	Page 73
63-2019-09-02-095 - Arrêté n° 2019-305_St-Alyre-d'Arlanc (6 pages)	Page 80
63-2019-09-02-096 - Arrêté n° 2019-306_St-ALyre-es-Montagne (6 pages)	Page 87
63-2019-09-02-097 - Arrêté n° 2019-307-St-Amant-Roche-Savine (6 pages)	Page 94
63-2019-09-02-098 - Arrêté n° 2019-308-St-Amant-Tallende (6 pages)	Page 101
63-2019-09-02-077 - Arrêté n° 2019-396_Sallèdes (6 pages)	Page 108
63-2019-09-02-078 - Arrêté n° 2019-397_Sardon (6 pages)	Page 115
63-2019-09-02-079 - Arrêté n° 2019-398_Saluzet-le-Froid (6 pages)	Page 122
63-2019-09-02-080 - Arrêté n° 2019-399_Sauret-Besserve (6 pages)	Page 129
63-2019-09-02-081 - Arrêté n° 2019-400_Saurier (6 pages)	Page 136
63-2019-09-02-082 - Arrêté n° 2019-401-Sauvagnat-Près-Herment (6 pages)	Page 143
63-2019-09-02-083 - Arrêté n° 2019-402-Sauvagnat-Ste-Marthe (6 pages)	Page 150
63-2019-09-02-084 - Arrêté n° 2019-403-Sauvessanges (6 pages)	Page 157
63-2019-09-02-085 - Arrêté n° 2019-405-Sauviat (6 pages)	Page 164
63-2019-09-02-086 - Arrêté n° 2019-406_Sauxillanges (6 pages)	Page 171
63-2019-09-02-087 - Arrêté n° 2019-407-Savennes (6 pages)	Page 178
63-2019-09-02-088 - Arrêté n° 2019-408_Sayat (6 pages)	Page 185
63-2019-09-02-089 - Arrêté n° 2019-409-Sermentizon (6 pages)	Page 192
63-2019-09-02-091 - Arrêté n° 2019-410_Servant (6 pages)	Page 199
63-2019-09-02-090 - Arrêté n° 2019-411_Seychalles (6 pages)	Page 206
63-2019-09-02-092 - Arrêté n° 2019-412_Singles (6 pages)	Page 213
63-2019-09-02-093 - Arrêté n° 2019-413_Solignat (6 pages)	Page 220

## 63\_Pref\_Préfecture du Puy-de-Dôme

63-2020-01-09-001 - Renouvellement agrément garde chasse Monsieur ALPHAND Patrick (1 page)	Page 227
--	----------

63\_DDT\_Direction Départementale des Territoires du  
Puy-de-Dôme

63-2019-09-02-067

Arrêté n° 2019-290\_Reignat

*Arrêté relatif à l'état des risques naturels, miniers ou technologiques majeurs, sismicité, potentiel radon et sols pollués, de biens immobiliers.*

**DIRECTION DÉPARTEMENTALE DES TERRITOIRES**  
**SERVICE PROSPECTIVE AMÉNAGEMENT RISQUES**

**ARRÊTÉ N° 2019-290**  
**relatif à l'état des risques naturels,**  
**miniers ou technologiques majeurs,**  
**sismicité, potentiel radon et sols pollués,**  
**de biens immobiliers situés**  
**sur la commune de : REIGNAT**

La Préfète du Puy-de-Dôme  
Chevalier de l'Ordre National du Mérite

VU le Code Général des Collectivités Territoriales ;

VU le Code de l'Environnement, notamment les articles L 125-5 et R 125-23 à R 125-27 ;

VU le décret n° 2010-1254 du 22 octobre 2010 relatif à la prévention des risques ;

VU le décret n° 2010-1255 du 22 octobre 2010 portant délimitation des zones de sismicité du territoire français ;

VU l'arrêté du 27 juin 2018 portant délimitation des zones à potentiel radon du territoire français ;

VU le code la construction et de l'habitation, notamment ses articles L.271-4 et L.271-5 ;

VU l'arrêté DDT/SPAR/BPR/2018-001, relatif à l'état des risques naturels, miniers et technologiques majeurs de biens immobiliers ;

VU l'arrêté DDT/SPAR/BPR/2017-026 du 07 septembre 2017 et les arrêtés modificatifs relatifs à l'état des risques naturels, miniers et technologiques majeurs de biens immobiliers situés sur la commune de : REIGNAT ;

VU l'arrêté du 5 août 2014 nommant M. Armand SANSÉAU, Directeur départemental des territoires pour le département du Puy-de-Dôme,

VU l'arrêté du 14 décembre 2018 portant délégation de signature à Monsieur Armand SANSÉAU,

VU l'arrêté n° 2019-012 du 14 décembre 2018 portant subdélégation de signature à Madame Manuelle DUPUY,

**SUR** proposition de Monsieur le Directeur Départemental des Territoires,

## ARRÊTE

**ARTICLE 1<sup>er</sup>** : Les éléments nécessaires à l'élaboration de l'état des risques et pollutions pour l'information des acquéreurs et locataires de biens immobiliers situés dans la commune de : REIGNAT, sont consignés, pour cette commune, dans le dossier communal d'informations annexé au présent arrêté.

**ARTICLE 2** : Ce dossier comprend :

- la fiche communale d'information sur les risques et les pollutions qui indiquent les documents réglementaires prescrits ou approuvés sur la commune, le niveau de sismicité réglementaire et le niveau de la zone à potentiel radons de la commune,
- la liste des arrêtés de reconnaissance de l'état de catastrophes naturelles.

**ARTICLE 3** : Le présent arrêté et le dossier communal d'informations sont librement consultables à la Mairie, en Préfecture ou à la Sous-Préfecture concernée et accessibles sur le site internet de la Préfecture : [www.puy-de-dome.gouv.fr](http://www.puy-de-dome.gouv.fr). Ils sont adressés à la chambre départementale des notaires.


**ARTICLE 4** : Le présent arrêté sera affiché en Mairie et publié au recueil des actes administratifs de l'État dans le département.

**ARTICLE 5** : L'arrêté DDT/SPAR/BPR/2017-026 du 07 septembre 2017 relatif à l'état des risques et des pollutions de biens immobiliers situés sur la commune de : REIGNAT, les arrêtés modificatifs et leurs annexes sont abrogés.

**ARTICLE 6** : Mesdames et Messieurs la Secrétaire générale de la Préfecture du Puy-de-Dôme, le Directeur de cabinet de la Préfète du Puy-de-Dôme, les Sous-Préfets d'arrondissement, et le Maire de la commune sont chargés, chacun en ce qui les concerne, de l'application du présent arrêté.

Fait à Clermont-Ferrand, le **- 2 SEP. 2019**  
Pour la Préfète,

Le Directeur départemental des territoires,



Armand SANSÉAU



Préfète du Puy-de-Dôme

	Commune de : REIGNAT	N°INSEE : 63297
--	----------------------	--------------------

Fiche communale d'information sur les risques et les pollutions  
(aléas naturels, miniers ou technologiques, sismicité, potentiel radon et sols pollués)

Annexe à l'arrêté préfectoral		
N° DDT/SPAR/BPR/2017-026	Du 07 septembre 2017	mis à jour le
Situation de la commune au regard d'un ou plusieurs plans de prévention des risques naturels (PPRN)		
La commune est concernée par le périmètre d'un ou plusieurs PPRN	Oui/Non : <b>Non</b>	
Si la commune est concernée, les documents sont disponibles sur le site : <a href="http://www.puy-de-dome.gouv.fr">http://www.puy-de-dome.gouv.fr</a>		

Situation de la commune au regard d'un plan de prévention des risques miniers (PPRm)	
La commune est concernée par le périmètre d'un PPRm	Oui/Non : <b>Non</b>
Si la commune est concernée, les documents sont disponibles sur le site : <a href="http://www.puy-de-dome.gouv.fr">http://www.puy-de-dome.gouv.fr</a>	

Situation de la commune au regard d'un plan de prévention des risques technologiques (PPRt)	
La commune est concernée par le périmètre d'un PPRt	Oui/Non : <b>Oui</b>
PPR technologique de la société Titanobel, approuvé le 08/12/2011	
Si la commune est concernée, les documents sont disponibles sur le site : <a href="http://www.puy-de-dome.gouv.fr">http://www.puy-de-dome.gouv.fr</a>	

Situation de la commune au regard du zonage sismique réglementaire défini par le décret n° 2010- 1255 du 22 octobre 2010 portant délimitation des zones de sismicité du territoire français.	
La commune se situe en zone de sismicité classée	Zone Modérée

Situation de la commune au regard d'un zonage réglementaire à potentiel radon défini par l'arrêté du 27 juin 2018 portant délimitation des zones à potentiel radon du territoire français.

La commune est classée à potentiel radon de niveau 1

Information relative à la pollution des sols

Consulter obligatoirement les deux sites suivants :

- Géorisques : [georisques@developpement-durable.gouv.fr](mailto:georisques@developpement-durable.gouv.fr)
- Services de l'État dans le Puy-de-Dôme : <http://www.puy-de-dome.gouv.fr>

Arrêté portant ou ayant porté reconnaissance de l'état de catastrophe naturelle ou technologique

Informations disponibles sur le site internet des services de l'État dans le Puy-de-Dôme: <http://www.puy-de-dome.gouv.fr> dans la rubrique "information acquéreur locataire" (IAL)

ou en annexe de ce document.

Documents de référence permettant la définition des travaux prescrits et les cartographies relatives au zonage réglementaire permettant la localisation des immeubles au regard des risques encourus en application du Code de l'environnement : articles R.125-23, 24, 26 et R.563-4.

Informations disponibles sur le site internet des services de l'État dans le Puy-de-Dôme: <http://www.puy-de-dome.gouv.fr/> dans la rubrique "les plans de prévention des risques" (PPR).

ou sur le site cartographique:

<http://carto.geo-ide.application.developpement-durable.gouv.fr/822/IAL63.map>

Pour information : d'autres risques non réglementaires peuvent concerner le bien immobilier.

Les informations sont disponibles sur le site :

<http://carto.geo-ide.application.developpement-durable.gouv.fr/822/IAL63.map>



N° INSEE : 63297  
Arrondissement :  
CLERMONT-  
FERRAND

**Dossier Communal d'Information  
à destination des acquéreurs et des locataires de biens immobiliers  
sur les risques et les pollutions**

**Commune de : REIGNAT**

**Contenu du dossier :**

**Arrêtés préfectoraux d'Information Acquéreurs Locataires (IAL)**

**Fiche communale d'informations sur les risques et les pollutions et ses pièces jointes :**

Liste des arrêtés de reconnaissance de l'état de catastrophe naturelle ou technologique concernant la commune

Sismicité : niveau de sismicité réglementaire attaché à la commune

Radon : situation de la commune au regard d'un zonage réglementaire à potentiel radon

PPR technologique de la société Titanobel, approuvé le 08/12/2011



# ANNEXE 1

à l'Arrêté DDT/SPAR/BPR 2017-039 en date du 18 décembre 2017

modifiant l'arrêté DDPP/SSC/2013-36 du 1er juillet 2013  
relatif à l'information des acquéreurs et des locataires de biens immobiliers  
sur les risques naturels, miniers et technologiques majeurs

INSEE	Commune	Risque	Date début	Date fin	Date arrêté	Date JO
63297	Reignat	Phénomène lié à l'atmosphère - Tempête et grains (vent) - Tempête (vent)	06/11/1982	11/11/1982	18/11/1982	19/11/1982
		Mouvement de terrain - Tassements différentiels	01/05/1989	31/12/1991	31/07/1992	18/08/1992
		Mouvement de terrain	25/12/1999	29/12/1999	29/12/1999	30/12/1999
		Inondation - Par ruissellement et coulée de boue	25/12/1999	29/12/1999	29/12/1999	30/12/1999
		Inondation - Par une crue (débordement de cours d'eau)	25/12/1999	29/12/1999	29/12/1999	30/12/1999
		Inondations et coulée de boue	28/05/2016	28/05/2016	26/07/2016	12/08/2016

63\_DDT\_Direction Départementale des Territoires du  
Puy-de-Dôme

63-2019-09-02-068

Arrêté n° 2019-292\_Rentières

*Arrêté relatif à l'état des risques naturels, miniers ou technologiques majeurs, sismicité, potentiel radon et sols pollués, de biens immobiliers.*

**DIRECTION DÉPARTEMENTALE DES TERRITOIRES**  
**SERVICE PROSPECTIVE AMÉNAGEMENT RISQUES**

**ARRÊTÉ N° 2019-292**  
**relatif à l'état des risques naturels,**  
**miniers ou technologiques majeurs,**  
**sismicité, potentiel radon et sols pollués,**  
**de biens immobiliers situés**  
**sur la commune de : RENTIÈRES**

La Préfète du Puy-de-Dôme  
Chevalier de l'Ordre National du Mérite

VU le Code Général des Collectivités Territoriales ;

VU le Code de l'Environnement, notamment les articles L 125-5 et R 125-23 à R 125-27 ;

VU le décret n° 2010-1254 du 22 octobre 2010 relatif à la prévention des risques ;

VU le décret n° 2010-1255 du 22 octobre 2010 portant délimitation des zones de sismicité du territoire français ;

VU l'arrêté du 27 juin 2018 portant délimitation des zones à potentiel radon du territoire français ;

VU le code la construction et de l'habitation, notamment ses articles L.271-4 et L.271-5 ;

VU l'arrêté DDT/SPAR/BPR/2018-001, relatif à l'état des risques naturels, miniers et technologiques majeurs de biens immobiliers ;

VU l'arrêté DDPP/SSC/2013-338 du 1er juillet 2013 et les arrêtés modificatifs relatifs à l'état des risques naturels, miniers et technologiques majeurs de biens immobiliers situés sur la commune de : RENTIÈRES ;

VU l'arrêté du 5 août 2014 nommant M. Armand SANSEAU, Directeur départemental des territoires pour le département du Puy-de-Dôme,

VU l'arrêté du 14 décembre 2018 portant délégation de signature à Monsieur Armand SANSEAU,

VU l'arrêté n° 2019-012 du 14 décembre 2018 portant subdélégation de signature à Madame Manuelle DUPUY,

**SUR** proposition de Monsieur le Directeur Départemental des Territoires,

## ARRÊTE

**ARTICLE 1<sup>er</sup>** : Les éléments nécessaires à l'élaboration de l'état des risques et pollutions pour l'information des acquéreurs et locataires de biens immobiliers situés dans la commune de : RENTIÈRES, sont consignés, pour cette commune, dans le dossier communal d'informations annexé au présent arrêté.

**ARTICLE 2** : Ce dossier comprend :

- la fiche communale d'information sur les risques et les pollutions qui indiquent les documents réglementaires prescrits ou approuvés sur la commune, le niveau de sismicité réglementaire et le niveau de la zone à potentiel radons de la commune,
- la liste des arrêtés de reconnaissance de l'état de catastrophes naturelles.

**ARTICLE 3** : Le présent arrêté et le dossier communal d'informations sont librement consultables à la Mairie, en Préfecture ou à la Sous-Préfecture concernée et accessibles sur le site internet de la Préfecture : [www.puy-de-dome.gouv.fr](http://www.puy-de-dome.gouv.fr). Ils sont adressés à la chambre départementale des notaires.

**ARTICLE 4** : Le présent arrêté sera affiché en Mairie et publié au recueil des actes administratifs de l'État dans le département.

**ARTICLE 5** : L'arrêté DDPP/SSC/2013-338 du 1er juillet 2013 relatif à l'état des risques et des pollutions de biens immobiliers situés sur la commune de : RENTIÈRES, les arrêtés modificatifs et leurs annexes sont abrogés.

**ARTICLE 6** : Mesdames et Messieurs la Secrétaire générale de la Préfecture du Puy-de-Dôme, le Directeur de cabinet de la Préfète du Puy-de-Dôme, les Sous-Préfets d'arrondissement, et le Maire de la commune sont chargés, chacun en ce qui les concerne, de l'application du présent arrêté.

Fait à Clermont-Ferrand, le - 2 SEP. 2019  
Pour la Préfète,

Le Directeur départemental des territoires,



Armand SANSÉAU



N° INSEE : 63299  
Arrondissement :  
ISSOIRE

**Dossier Communal d'Information  
à destination des acquéreurs et des locataires de biens immobiliers  
sur les risques et les pollutions**

**Commune de : RENTIÈRES**

**Contenu du dossier :**

**Arrêtés préfectoraux d'Information Acquéreurs Locataires (IAL)**

**Fiche communale d'informations sur les risques et les pollutions et ses pièces jointes :**

Liste des arrêtés de reconnaissance de l'état de catastrophe naturelle ou technologique concernant la commune

Sismicité : niveau de sismicité réglementaire attaché à la commune

Radon : situation de la commune au regard d'un zonage réglementaire à potentiel radon



Préfète du Puy-de-Dôme

	Commune de : <b>RENTIÈRES</b>	N°INSEE : <b>63299</b>
--	-------------------------------	---------------------------

**Fiche communale d'information sur les risques et les pollutions**  
(aléas naturels, miniers ou technologiques, sismicité, potentiel radon et sols pollués)

Annexe à l'arrêté préfectoral		
N° DDPP/SSC/2013-338	Du 1er juillet 2013	mis à jour le
Situation de la commune au regard d'un ou plusieurs plans de prévention des risques naturels (PPRN)		
La commune est concernée par le périmètre d'un ou plusieurs PPRN		Oui/Non : <b>Non</b>
Si la commune est concernée, les documents sont disponibles sur le site : <a href="http://www.puy-de-dome.gouv.fr">http://www.puy-de-dome.gouv.fr</a>		

Situation de la commune au regard d'un plan de prévention des risques miniers (PPRm)	
La commune est concernée par le périmètre d'un PPRm	Oui/Non : <b>Non</b>
Si la commune est concernée, les documents sont disponibles sur le site : <a href="http://www.puy-de-dome.gouv.fr">http://www.puy-de-dome.gouv.fr</a>	

Situation de la commune au regard d'un plan de prévention des risques technologiques (PPRt)	
La commune est concernée par le périmètre d'un PPRt	Oui/Non : <b>Non</b>
Si la commune est concernée, les documents sont disponibles sur le site : <a href="http://www.puy-de-dome.gouv.fr">http://www.puy-de-dome.gouv.fr</a>	

Situation de la commune au regard du zonage sismique réglementaire défini par le décret n° 2010- 1255 du 22 octobre 2010 portant délimitation des zones de sismicité du territoire français.	
La commune se situe en zone de sismicité classée	Zone Modérée

Situation de la commune au regard d'un zonage réglementaire à potentiel radon défini par l'arrêté du 27 juin 2018 portant délimitation des zones à potentiel radon du territoire français.

La commune est classée à potentiel radon de niveau 1

Information relative à la pollution des sols

Consulter obligatoirement les deux sites suivants :

- Géorisques : [georisques@developpement-durable.gouv.fr](mailto:georisques@developpement-durable.gouv.fr)
- Services de l'État dans le Puy-de-Dôme : <http://www.puy-de-dome.gouv.fr>

Arrêté portant ou ayant porté reconnaissance de l'état de catastrophe naturelle ou technologique

Informations disponibles sur le site internet des services de l'État dans le Puy-de-Dôme: <http://www.puy-de-dome.gouv.fr> dans la rubrique "information acquéreur locataire" (IAL)

ou en annexe de ce document.

Documents de référence permettant la définition des travaux prescrits et les cartographies relatives au zonage réglementaire permettant la localisation des immeubles au regard des risques encourus en application du Code de l'environnement : articles R.125-23, 24, 26 et R.563-4.

Informations disponibles sur le site internet des services de l'État dans le Puy-de-Dôme: <http://www.puy-de-dome.gouv.fr/> dans la rubrique "les plans de prévention des risques" (PPR).

ou sur le site cartographique:

<http://carto.geo-ide.application.developpement-durable.gouv.fr/822/IAL63.map>

Pour information : d'autres risques non réglementaires peuvent concerner le bien immobilier.

Les informations sont disponibles sur le site :

<http://carto.geo-ide.application.developpement-durable.gouv.fr/822/IAL63.map>

# ANNEXE 1

à l'Arrêté DDT/SPAR/BPR 2017-039 en date du 18 décembre 2017

modifiant l'arrêté DDPP/SSC/2013-36 du 1er juillet 2013  
relatif à l'information des acquéreurs et des locataires de biens immobiliers  
sur les risques naturels, miniers et technologiques majeurs

INSEE	Commune	Risque	Date début	Date fin	Date arrêté	Date JO
63299	Rentières	Phénomène lié à l'atmosphère - Tempête et grains (vent) - Tempête (vent)	06/11/1982	11/11/1982	18/11/1982	19/11/1982
		Inondation - Par ruissellement et coulée de boue	14/05/1988	21/05/1988	19/10/1988	03/11/1988
		Inondation - Par une crue (débordement de cours d'eau)	14/05/1988	21/05/1988	19/10/1988	03/11/1988
		Mouvement de terrain	25/12/1999	29/12/1999	29/12/1999	30/12/1999
		Inondation - Par ruissellement et coulée de boue	25/12/1999	29/12/1999	29/12/1999	30/12/1999
		Inondation - Par une crue (débordement de cours d'eau)	25/12/1999	29/12/1999	29/12/1999	30/12/1999



63\_DDT\_Direction Départementale des Territoires du  
Puy-de-Dôme

63-2019-09-02-069

Arrêté n° 2019-293\_Riom

*Arrêté relatif à l'état des risques naturels, miniers ou technologiques majeurs, sismicité, potentiel radon et sols pollués, de biens immobiliers.*

**DIRECTION DÉPARTEMENTALE DES TERRITOIRES**  
**SERVICE PROSPECTIVE AMÉNAGEMENT RISQUES**

**ARRÊTÉ N° 2019-293**  
**relatif à l'état des risques naturels,**  
**miniers ou technologiques majeurs,**  
**sismicité, potentiel radon et sols pollués,**  
**de biens immobiliers situés**  
**sur la commune de : RIOM**

La Préfète du Puy-de-Dôme  
Chevalier de l'Ordre National du Mérite

VU le Code Général des Collectivités Territoriales ;

VU le Code de l'Environnement, notamment les articles L 125-5 et R 125-23 à R 125-27 ;

VU le décret n° 2010-1254 du 22 octobre 2010 relatif à la prévention des risques ;

VU le décret n° 2010-1255 du 22 octobre 2010 portant délimitation des zones de sismicité du territoire français ;

VU l'arrêté du 27 juin 2018 portant délimitation des zones à potentiel radon du territoire français ;

VU le code la construction et de l'habitation, notamment ses articles L.271-4 et L.271-5 ;

VU l'arrêté DDT/SPAR/BPR/2018-001, relatif à l'état des risques naturels, miniers et technologiques majeurs de biens immobiliers ;

VU l'arrêté DDT/SPAR/BPR/2017-027 du 07 septembre 2017 et les arrêtés modificatifs relatifs à l'état des risques naturels, miniers et technologiques majeurs de biens immobiliers situés sur la commune de : RIOM ;

VU l'arrêté du 5 août 2014 nommant M. Armand SANSÉAU, Directeur départemental des territoires pour le département du Puy-de-Dôme,

VU l'arrêté du 14 décembre 2018 portant délégation de signature à Monsieur Armand SANSÉAU,

VU l'arrêté n° 2019-012 du 14 décembre 2018 portant subdélégation de signature à Madame Manuelle DUPUY,

**SUR** proposition de Monsieur le Directeur Départemental des Territoires,

## ARRÊTE

**ARTICLE 1<sup>er</sup>** : Les éléments nécessaires à l'élaboration de l'état des risques et pollutions pour l'information des acquéreurs et locataires de biens immobiliers situés dans la commune de : RIOM, sont consignés, pour cette commune, dans le dossier communal d'informations annexé au présent arrêté.

**ARTICLE 2** : Ce dossier comprend :

- la fiche communale d'information sur les risques et les pollutions qui indiquent les documents réglementaires prescrits ou approuvés sur la commune, le niveau de sismicité réglementaire et le niveau de la zone à potentiel radons de la commune,
- la liste des arrêtés de reconnaissance de l'état de catastrophes naturelles.

**ARTICLE 3** : Le présent arrêté et le dossier communal d'informations sont librement consultables à la Mairie, en Préfecture ou à la Sous-Préfecture concernée et accessibles sur le site internet de la Préfecture : [www.puy-de-dome.gouv.fr](http://www.puy-de-dome.gouv.fr). Ils sont adressés à la chambre départementale des notaires.

**ARTICLE 4** : Le présent arrêté sera affiché en Mairie et publié au recueil des actes administratifs de l'État dans le département.

**ARTICLE 5** : L'arrêté DDT/SPAR/BPR/2017-027 du 07 septembre 2017 relatif à l'état des risques et des pollutions de biens immobiliers situés sur la commune de : RIOM, les arrêtés modificatifs et leurs annexes sont abrogés.

**ARTICLE 6** : Mesdames et Messieurs la Secrétaire générale de la Préfecture du Puy-de-Dôme, le Directeur de cabinet de la Préfète du Puy-de-Dôme, les Sous-Préfets d'arrondissement, et le Maire de la commune sont chargés, chacun en ce qui les concerne, de l'application du présent arrêté.

Fait à Clermont-Ferrand, le - 2 SEP. 2019  
Pour la Préfète,

Le Directeur départemental des territoires,



Armand SANSEAU



N° INSEE : 63300  
Arrondissement :  
RIOM

**Dossier Communal d'Information  
à destination des acquéreurs et des locataires de biens immobiliers  
sur les risques et les pollutions**

Commune de : RIOM

**Contenu du dossier :**

**Arrêtés préfectoraux d'Information Acquéreurs Locataires (IAL)**

**Fiche communale d'informations sur les risques et les pollutions et ses pièces jointes :**

Liste des arrêtés de reconnaissance de l'état de catastrophe naturelle ou technologique concernant la commune

Sismicité : niveau de sismicité réglementaire attaché à la commune

Radon : situation de la commune au regard d'un zonage réglementaire à potentiel radon

PPRNP inondation de l'agglomération riomoise, approuvé le 18/07/2016

R.111-3 de Riom



Préfète du Puy-de-Dôme

Commune de : RIOM	N°INSEE : 63300
-------------------	--------------------

**Fiche communale d'information sur les risques et les pollutions**  
(aléas naturels, miniers ou technologiques, sismicité, potentiel radon et sols pollués)

Annexe à l'arrêté préfectoral		
N° DDT/SPAR/BPR/2017-027	Du 07 septembre 2017	mis à jour le
Situation de la commune au regard d'un ou plusieurs plans de prévention des risques naturels (PPRN)		
La commune est concernée par le périmètre d'un ou plusieurs PPRN	Oui/Non : <b>Oui</b>	
PPRNP inondation de l'agglomération riomoise, approuvé le 18/07/2016 R.111-3 de Riom		
Si la commune est concernée, les documents sont disponibles sur le site : <a href="http://www.puy-de-dome.gouv.fr">http://www.puy-de-dome.gouv.fr</a>		

Situation de la commune au regard d'un plan de prévention des risques miniers (PPRm)	
La commune est concernée par le périmètre d'un PPRm	Oui/Non : <b>Non</b>
Si la commune est concernée, les documents sont disponibles sur le site : <a href="http://www.puy-de-dome.gouv.fr">http://www.puy-de-dome.gouv.fr</a>	

Situation de la commune au regard d'un plan de prévention des risques technologiques (PPRt)	
La commune est concernée par le périmètre d'un PPRt	Oui/Non : <b>Non</b>
Si la commune est concernée, les documents sont disponibles sur le site : <a href="http://www.puy-de-dome.gouv.fr">http://www.puy-de-dome.gouv.fr</a>	

Situation de la commune au regard du zonage sismique réglementaire défini par le décret n° 2010- 1255 du 22 octobre 2010 portant délimitation des zones de sismicité du territoire français.	
La commune se situe en zone de sismicité classée	Zone Modérée

Situation de la commune au regard d'un zonage réglementaire à potentiel radon défini par l'arrêté du 27 juin 2018 portant délimitation des zones à potentiel radon du territoire français.

La commune est classée à potentiel radon de niveau 2

Information relative à la pollution des sols

Consulter obligatoirement les deux sites suivants :

- Géorisques : [georisques@developpement-durable.gouv.fr](mailto:georisques@developpement-durable.gouv.fr)
- Services de l'État dans le Puy-de-Dôme : <http://www.puy-de-dome.gouv.fr>

Arrêté portant ou ayant porté reconnaissance de l'état de catastrophe naturelle ou technologique

Informations disponibles sur le site internet des services de l'État dans le Puy-de-Dôme: <http://www.puy-de-dome.gouv.fr> dans la rubrique "information acquéreur locataire" (IAL)

ou en annexe de ce document.

Documents de référence permettant la définition des travaux prescrits et les cartographies relatives au zonage réglementaire permettant la localisation des immeubles au regard des risques encourus en application du Code de l'environnement : articles R.125-23, 24, 26 et R.563-4.

Informations disponibles sur le site internet des services de l'État dans le Puy-de-Dôme: <http://www.puy-de-dome.gouv.fr/> dans la rubrique "les plans de prévention des risques" (PPR).

ou sur le site cartographique:

<http://carto.geo-ide.application.developpement-durable.gouv.fr/822/IAL63.map>

Pour information : d'autres risques non réglementaires peuvent concerner le bien immobilier.

Les informations sont disponibles sur le site :

<http://carto.geo-ide.application.developpement-durable.gouv.fr/822/IAL63.map>

# ANNEXE 1

à l'Arrêté DDT/SPAR/BPR 2017-039 en date du 18 décembre 2017

modifiant l'arrêté DDPP/SSC/2013-36 du 1er juillet 2013  
relatif à l'information des acquéreurs et des locataires de biens immobiliers  
sur les risques naturels, miniers et technologiques majeurs

INSEE	Commune	Risque	Date début	Date fin	Date arrêté	Date JO
63300	Riom	Phénomène lié à l'atmosphère - Tempête et grains (vent) - Tempête (vent)	06/11/1982	11/11/1982	18/11/1982	19/11/1982
		Mouvement de terrain - Tassements différentiels	01/05/1989	31/12/1991	31/07/1992	18/08/1992
		Inondation - Par ruissellement et coulée de boue	26/06/1990	27/06/1990	07/12/1990	19/12/1990
		Inondation - Par une crue (débordement de cours d'eau)	26/06/1990	27/06/1990	07/12/1990	19/12/1990
		Mouvement de terrain - Tassements différentiels	01/01/1992	31/12/1998	19/03/1999	03/04/1999
		Inondation - Par ruissellement et coulée de boue	27/05/1992	28/05/1992	04/02/1993	27/02/1993
		Inondation - Par une crue (débordement de cours d'eau)	27/05/1992	28/05/1992	04/02/1993	27/02/1993
		Inondation - Par ruissellement et coulée de boue	04/06/1992	06/06/1992	04/02/1993	27/02/1993
		Inondation - Par une crue (débordement de cours d'eau)	04/06/1992	06/06/1992	04/02/1993	27/02/1993
		Inondation - Par ruissellement et coulée de boue	09/06/1992	12/06/1992	04/02/1993	27/02/1993
		Inondation - Par une crue (débordement de cours d'eau)	09/06/1992	12/06/1992	04/02/1993	27/02/1993
		Mouvement de terrain - Tassements différentiels	01/06/1999	31/12/1999	27/12/2000	29/12/2000
		Mouvement de terrain	25/12/1999	29/12/1999	29/12/1999	30/12/1999
		Inondation - Par ruissellement et coulée de boue	25/12/1999	29/12/1999	29/12/1999	30/12/1999
Inondation - Par une crue (débordement de cours d'eau)	25/12/1999	29/12/1999	29/12/1999	30/12/1999		
Mouvement de terrain - Tassements différentiels	01/01/2001	30/09/2001	12/03/2002	28/03/2002		
Mouvement de terrain - Tassements différentiels	01/01/2006	31/03/2006	07/08/2008	13/08/2008		
Mouvement de terrain différentiels suite à sécheresse et réhydratation des sols	01/01/2016	31/03/2016	26/06/2017	07/07/2017		

63\_DDT\_Direction Départementale des Territoires du  
Puy-de-Dôme

63-2019-09-02-070

Arrêté n° 2019-294\_Ris

*Arrêté relatif à l'état des risques naturels, miniers ou technologiques majeurs, sismicité, potentiel radon et sols pollués, de biens immobiliers.*



**DIRECTION DÉPARTEMENTALE DES TERRITOIRES**  
**SERVICE PROSPECTIVE AMÉNAGEMENT RISQUES**

**ARRÊTÉ N° 2019-294**  
**relatif à l'état des risques naturels,**  
**miniers ou technologiques majeurs,**  
**sismicité, potentiel radon et sols pollués,**  
**de biens immobiliers situés**  
**sur la commune de : RIS**

La Préfète du Puy-de-Dôme  
Chevalier de l'Ordre National du Mérite

VU le Code Général des Collectivités Territoriales ;

VU le Code de l'Environnement, notamment les articles L 125-5 et R 125-23 à R 125-27 ;

VU le décret n° 2010-1254 du 22 octobre 2010 relatif à la prévention des risques ;

VU le décret n° 2010-1255 du 22 octobre 2010 portant délimitation des zones de sismicité du territoire français ;

VU l'arrêté du 27 juin 2018 portant délimitation des zones à potentiel radon du territoire français ;

VU le code la construction et de l'habitation, notamment ses articles L.271-4 et L.271-5 ;

VU l'arrêté DDT/SPAR/BPR/2018-001, relatif à l'état des risques naturels, miniers et technologiques majeurs de biens immobiliers ;

VU l'arrêté DDPP/SSC/2014-37 du 24 janvier 2014 et les arrêtés modificatifs relatifs à l'état des risques naturels, miniers et technologiques majeurs de biens immobiliers situés sur la commune de : RIS ;

VU l'arrêté du 5 août 2014 nommant M. Armand SANSÉAU, Directeur départemental des territoires pour le département du Puy-de-Dôme,

VU l'arrêté du 14 décembre 2018 portant délégation de signature à Monsieur Armand SANSÉAU,

VU l'arrêté n° 2019-012 du 14 décembre 2018 portant subdélégation de signature à Madame Manuelle DUPUY,

SUR proposition de Monsieur le Directeur Départemental des Territoires,

## ARRÊTE

**ARTICLE 1<sup>er</sup>** : Les éléments nécessaires à l'élaboration de l'état des risques et pollutions pour l'information des acquéreurs et locataires de biens immobiliers situés dans la commune de : RIS, sont consignés, pour cette commune, dans le dossier communal d'informations annexé au présent arrêté.

**ARTICLE 2** : Ce dossier comprend :

- la fiche communale d'information sur les risques et les pollutions qui indiquent les documents réglementaires prescrits ou approuvés sur la commune, le niveau de sismicité réglementaire et le niveau de la zone à potentiel radons de la commune,
- la liste des arrêtés de reconnaissance de l'état de catastrophes naturelles.

**ARTICLE 3** : Le présent arrêté et le dossier communal d'informations sont librement consultables à la Mairie, en Préfecture ou à la Sous-Préfecture concernée et accessibles sur le site internet de la Préfecture : [www.puy-de-dome.gouv.fr](http://www.puy-de-dome.gouv.fr). Ils sont adressés à la chambre départementale des notaires.

**ARTICLE 4** : Le présent arrêté sera affiché en Mairie et publié au recueil des actes administratifs de l'État dans le département.

**ARTICLE 5** : L'arrêté DDPP/SSC/2014-37 du 24 janvier 2014 relatif à l'état des risques et des pollutions de biens immobiliers situés sur la commune de : RIS, les arrêtés modificatifs et leurs annexes sont abrogés.

**ARTICLE 6** : Mesdames et Messieurs la Secrétaire générale de la Préfecture du Puy-de-Dôme, le Directeur de cabinet de la Préfète du Puy-de-Dôme, les Sous-Préfets d'arrondissement, et le Maire de la commune sont chargés, chacun en ce qui les concerne, de l'application du présent arrêté.

Fait à Clermont-Ferrand, le - 2 SEP. 2019  
Pour la Préfète,

Le Directeur départemental des territoires,



Armand SANSÉAU



N° INSEE : 63301  
Arrondissement :  
THIERS

**Dossier Communal d'Information  
à destination des acquéreurs et des locataires de biens immobiliers  
sur les risques et les pollutions**

**Commune de : RIS**

**Contenu du dossier :**

**Arrêtés préfectoraux d'Information Acquéreurs Locataires (IAL)**

**Fiche communale d'informations sur les risques et les pollutions et ses pièces jointes :**

Liste des arrêtés de reconnaissance de l'état de catastrophe naturelle ou technologique concernant la commune

Sismicité : niveau de sismicité réglementaire attaché à la commune

Radon : situation de la commune au regard d'un zonage réglementaire à potentiel radon

PPR inondation de l'Allier des Plaines, approuvé le 04/11/2013



Préfète du Puy-de-Dôme

	Commune de : RIS	N°INSEE : 63301
--	------------------	--------------------

Fiche communale d'information sur les risques et les pollutions  
(aléas naturels, miniers ou technologiques, sismicité, potentiel radon et sols pollués)

Annexe à l'arrêté préfectoral		
N° DDPP/SSC/2014-37	Du 24 janvier 2014	mis à jour le
Situation de la commune au regard d'un ou plusieurs plans de prévention des risques naturels (PPRN)		
La commune est concernée par le périmètre d'un ou plusieurs PPRN	Oui/Non : <b>Oui</b>	
PPR inondation de l'Allier des Plaines, approuvé le 04/11/2013		
Si la commune est concernée, les documents sont disponibles sur le site : <a href="http://www.puy-de-dome.gouv.fr">http://www.puy-de-dome.gouv.fr</a>		

Situation de la commune au regard d'un plan de prévention des risques miniers (PPRm)	
La commune est concernée par le périmètre d'un PPRm	Oui/Non : <b>Non</b>
Si la commune est concernée, les documents sont disponibles sur le site : <a href="http://www.puy-de-dome.gouv.fr">http://www.puy-de-dome.gouv.fr</a>	

Situation de la commune au regard d'un plan de prévention des risques technologiques (PPRt)	
La commune est concernée par le périmètre d'un PPRt	Oui/Non : <b>Non</b>
Si la commune est concernée, les documents sont disponibles sur le site : <a href="http://www.puy-de-dome.gouv.fr">http://www.puy-de-dome.gouv.fr</a>	

Situation de la commune au regard du zonage sismique réglementaire défini par le décret n° 2010- 1255 du 22 octobre 2010 portant délimitation des zones de sismicité du territoire français.	
La commune se situe en zone de sismicité classée	Zone Modérée

Situation de la commune au regard d'un zonage réglementaire à potentiel radon défini par l'arrêté du 27 juin 2018 portant délimitation des zones à potentiel radon du territoire français.

La commune est classée à potentiel radon de niveau 3

Information relative à la pollution des sols

Consulter obligatoirement les deux sites suivants :

- Géorisques : [georisques@developpement-durable.gouv.fr](mailto:georisques@developpement-durable.gouv.fr)
- Services de l'État dans le Puy-de-Dôme : <http://www.puy-de-dome.gouv.fr>

Arrêté portant ou ayant porté reconnaissance de l'état de catastrophe naturelle ou technologique

Informations disponibles sur le site internet des services de l'État dans le Puy-de-Dôme: <http://www.puy-de-dome.gouv.fr> dans la rubrique "information acquéreur locataire" (IAL)

ou en annexe de ce document.

Documents de référence permettant la définition des travaux prescrits et les cartographies relatives au zonage réglementaire permettant la localisation des immeubles au regard des risques encourus en application du Code de l'environnement : articles R.125-23, 24, 26 et R.563-4.

Informations disponibles sur le site internet des services de l'État dans le Puy-de-Dôme: <http://www.puy-de-dome.gouv.fr/> dans la rubrique "les plans de prévention des risques" (PPR).

ou sur le site cartographique:

<http://carto.geo-ide.application.developpement-durable.gouv.fr/822/IAL63.map>

Pour information : d'autres risques non réglementaires peuvent concerner le bien immobilier.

Les informations sont disponibles sur le site :

<http://carto.geo-ide.application.developpement-durable.gouv.fr/822/IAL63.map>

# ANNEXE 1

à l'Arrêté DDT/SPAR/BPR 2017-039 en date du 18 décembre 2017

modifiant l'arrêté DDPP/SSC/2013-36 du 1er juillet 2013  
relatif à l'information des acquéreurs et des locataires de biens immobiliers  
sur les risques naturels, miniers et technologiques majeurs

INSEE	Commune	Risque	Date début	Date fin	Date arrêté	Date JO
63301	Ris	Phénomène lié à l'atmosphère - Tempête et grains (vent) - Tempête (vent)	06/11/1982	11/11/1982	18/11/1982	19/11/1982
		Inondation - Par ruissellement et coulée de boue	26/06/1990	27/06/1990	07/12/1990	19/12/1990
		Inondation - Par une crue (débordement de cours d'eau)	26/06/1990	27/06/1990	07/12/1990	19/12/1990
		Inondation - Par ruissellement et coulée de boue	09/06/1992	12/06/1992	04/02/1993	27/02/1993
		Inondation - Par une crue (débordement de cours d'eau)	09/06/1992	12/06/1992	04/02/1993	27/02/1993
		Mouvement de terrain	25/12/1999	29/12/1999	29/12/1999	30/12/1999
		Inondation - Par ruissellement et coulée de boue	25/12/1999	29/12/1999	29/12/1999	30/12/1999
		Inondation - Par une crue (débordement de cours d'eau)	25/12/1999	29/12/1999	29/12/1999	30/12/1999
		Inondation - Par ruissellement et coulée de boue	01/12/2003	05/12/2003	12/12/2003	13/12/2003
		Inondation - Par une crue (débordement de cours d'eau)	01/12/2003	05/12/2003	12/12/2003	13/12/2003
		Inondation - Par ruissellement et coulée de boue	10/06/2007	10/06/2007	22/11/2007	25/11/2007

63\_DDT\_Direction Départementale des Territoires du  
Puy-de-Dôme

63-2019-09-02-071

Arrêté n° 2019-296\_Roche-Charles-La-Mayrand

*Arrêté relatif à l'état des risques naturels, miniers ou technologiques majeurs, sismicité, potentiel radon et sols pollués, de biens immobiliers.*

**DIRECTION DÉPARTEMENTALE DES TERRITOIRES  
SERVICE PROSPECTIVE AMÉNAGEMENT RISQUES**

**ARRÊTÉ N° 2019-296  
relatif à l'état des risques naturels,  
miniers ou technologiques majeurs,  
sismicité, potentiel radon et sols pollués,  
de biens immobiliers situés  
sur la commune de : ROCHE-  
CHARLES-LA-MAYRAND**

La Préfète du Puy-de-Dôme  
Chevalier de l'Ordre National du Mérite

VU le Code Général des Collectivités Territoriales ;

VU le Code de l'Environnement, notamment les articles L 125-5 et R 125-23 à R 125-27 ;

VU le décret n° 2010-1254 du 22 octobre 2010 relatif à la prévention des risques ;

VU le décret n° 2010-1255 du 22 octobre 2010 portant délimitation des zones de sismicité du territoire français ;

VU l'arrêté du 27 juin 2018 portant délimitation des zones à potentiel radon du territoire français ;

VU le code la construction et de l'habitation, notamment ses articles L.271-4 et L.271-5 ;

VU l'arrêté DDT/SPAR/BPR/2018-001, relatif à l'état des risques naturels, miniers et technologiques majeurs de biens immobiliers ;

VU l'arrêté DDPP/SSC/2013-341 du 1er juillet 2013 et les arrêtés modificatifs relatifs à l'état des risques naturels, miniers et technologiques majeurs de biens immobiliers situés sur la commune de : ROCHE-CHARLES-LA-MAYRAND ;

VU l'arrêté du 5 août 2014 nommant M. Armand SANSÉAU, Directeur départemental des territoires pour le département du Puy-de-Dôme,

VU l'arrêté du 14 décembre 2018 portant délégation de signature à Monsieur Armand SANSÉAU,

VU l'arrêté n° 2019-012 du 14 décembre 2018 portant subdélégation de signature à Madame Manuelle DUPUY,

**SUR** proposition de Monsieur le Directeur Départemental des Territoires,



## ARRÊTE

**ARTICLE 1<sup>er</sup>** : Les éléments nécessaires à l'élaboration de l'état des risques et pollutions pour l'information des acquéreurs et locataires de biens immobiliers situés dans la commune de : ROCHE-CHARLES-LA-MAYRAND, sont consignés, pour cette commune, dans le dossier communal d'informations annexé au présent arrêté.

**ARTICLE 2** : Ce dossier comprend :

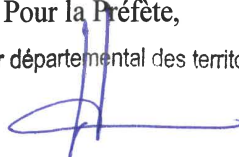
- la fiche communale d'information sur les risques et les pollutions qui indiquent les documents réglementaires prescrits ou approuvés sur la commune, le niveau de sismicité réglementaire et le niveau de la zone à potentiel radons de la commune,
- la liste des arrêtés de reconnaissance de l'état de catastrophes naturelles.

**ARTICLE 3** : Le présent arrêté et le dossier communal d'informations sont librement consultables à la Mairie, en Préfecture ou à la Sous-Préfecture concernée et accessibles sur le site internet de la Préfecture : [www.puy-de-dome.gouv.fr](http://www.puy-de-dome.gouv.fr). Ils sont adressés à la chambre départementale des notaires.

**ARTICLE 4** : Le présent arrêté sera affiché en Mairie et publié au recueil des actes administratifs de l'État dans le département.

**ARTICLE 5** : L'arrêté DDPP/SSC/2013-341 du 1er juillet 2013 relatif à l'état des risques et des pollutions de biens immobiliers situés sur la commune de : ROCHE-CHARLES-LA-MAYRAND, les arrêtés modificatifs et leurs annexes sont abrogés.

**ARTICLE 6** : Mesdames et Messieurs la Secrétaire générale de la Préfecture du Puy-de-Dôme, le Directeur de cabinet de la Préfète du Puy-de-Dôme, les Sous-Préfets d'arrondissement, et le Maire de la commune sont chargés, chacun en ce qui les concerne, de l'application du présent arrêté.

Fait à Clermont-Ferrand, le - 2 SEP. 2019  
Pour la Préfète,  
Le Directeur départemental des territoires,  
  
Armand SANSEAU



N° INSEE : 63303  
Arrondissement :  
ISSOIRE

**Dossier Communal d'Information  
à destination des acquéreurs et des locataires de biens immobiliers  
sur les risques et les pollutions**

**Commune de : ROCHE-CHARLES-LA-MAYRAND**

**Contenu du dossier :**

**Arrêtés préfectoraux d'Information Acquéreurs Locataires (IAL)**

**Fiche communale d'informations sur les risques et les pollutions et ses pièces jointes :**

Liste des arrêtés de reconnaissance de l'état de catastrophe naturelle ou technologique concernant la commune

Sismicité : niveau de sismicité réglementaire attaché à la commune

Radon : situation de la commune au regard d'un zonage réglementaire à potentiel radon



Préfète du Puy-de-Dôme

	Commune de : ROCHE-CHARLES-LA-MAYRAND	N°INSEE : 63303
--	---------------------------------------	--------------------

**Fiche communale d'information sur les risques et les pollutions**  
(aléas naturels, miniers ou technologiques, sismicité, potentiel radon et sols pollués)

Annexe à l'arrêté préfectoral		
N° DDPP/SSC/2013-341	Du 1er juillet 2013	mis à jour le
Situation de la commune au regard d'un ou plusieurs plans de prévention des risques naturels (PPRN)		
La commune est concernée par le périmètre d'un ou plusieurs PPRN	Oui/Non : <b>Non</b>	
Si la commune est concernée, les documents sont disponibles sur le site : <a href="http://www.puy-de-dome.gouv.fr">http://www.puy-de-dome.gouv.fr</a>		

Situation de la commune au regard d'un plan de prévention des risques miniers (PPRm)	
La commune est concernée par le périmètre d'un PPRm	Oui/Non : <b>Non</b>
Si la commune est concernée, les documents sont disponibles sur le site : <a href="http://www.puy-de-dome.gouv.fr">http://www.puy-de-dome.gouv.fr</a>	

Situation de la commune au regard d'un plan de prévention des risques technologiques (PPRt)	
La commune est concernée par le périmètre d'un PPRt	Oui/Non : <b>Non</b>
Si la commune est concernée, les documents sont disponibles sur le site : <a href="http://www.puy-de-dome.gouv.fr">http://www.puy-de-dome.gouv.fr</a>	

Situation de la commune au regard du zonage sismique réglementaire défini par le décret n° 2010- 1255 du 22 octobre 2010 portant délimitation des zones de sismicité du territoire français.	
La commune se situe en zone de sismicité classée	Zone Modérée

Situation de la commune au regard d'un zonage réglementaire à potentiel radon défini par l'arrêté du 27 juin 2018 portant délimitation des zones à potentiel radon du territoire français.

La commune est classée à potentiel radon de niveau 2

Information relative à la pollution des sols

Consulter obligatoirement les deux sites suivants :

- Géorisques : [georisques@developpement-durable.gouv.fr](mailto:georisques@developpement-durable.gouv.fr)
- Services de l'État dans le Puy-de-Dôme : <http://www.puy-de-dome.gouv.fr>

Arrêté portant ou ayant porté reconnaissance de l'état de catastrophe naturelle ou technologique

Informations disponibles sur le site internet des services de l'État dans le Puy-de-Dôme: <http://www.puy-de-dome.gouv.fr> dans la rubrique "information acquéreur locataire" (IAL)

ou en annexe de ce document.

Documents de référence permettant la définition des travaux prescrits et les cartographies relatives au zonage réglementaire permettant la localisation des immeubles au regard des risques encourus en application du Code de l'environnement : articles R.125-23, 24, 26 et R.563-4.

Informations disponibles sur le site internet des services de l'État dans le Puy-de-Dôme: <http://www.puy-de-dome.gouv.fr/> dans la rubrique "les plans de prévention des risques" (PPR).

ou sur le site cartographique:

<http://carto.geo-ide.application.developpement-durable.gouv.fr/822/IAL63.map>

Pour information : d'autres risques non réglementaires peuvent concerner le bien immobilier.

Les informations sont disponibles sur le site :

<http://carto.geo-ide.application.developpement-durable.gouv.fr/822/IAL63.map>

# ANNEXE 1

à l'Arrêté DDT/SPAR/BPR 2017-039 en date du 18 décembre 2017

modifiant l'arrêté DDPP/SSC/2013-36 du 1er juillet 2013  
relatif à l'information des acquéreurs et des locataires de biens immobiliers  
sur les risques naturels, miniers et technologiques majeurs

INSEE	Commune	Risque	Date début	Date fin	Date arrêté	Date JO
63303	Roche-Charles-la-Mayrand	Phénomène lié à l'atmosphère - Tempête et grains (vent) - Tempête (vent)	06/11/1982	11/11/1982	18/11/1982	19/11/1982
		Mouvement de terrain	25/12/1999	29/12/1999	29/12/1999	30/12/1999
		Inondation - Par ruissellement et coulée de boue	25/12/1999	29/12/1999	29/12/1999	30/12/1999
		Inondation - Par une crue (débordement de cours d'eau)	25/12/1999	29/12/1999	29/12/1999	30/12/1999

63\_DDT\_Direction Départementale des Territoires du  
Puy-de-Dôme

63-2019-09-02-072

Arrêté n° 2019-297\_Roche-d'Agoux

*Arrêté relatif à l'état des risques naturels, miniers ou technologiques majeurs, sismicité, potentiel radon et sols pollués, de biens immobiliers.*



PRÉFÈTE DU PUY-DE-DÔME

**DIRECTION DÉPARTEMENTALE DES TERRITOIRES**  
**SERVICE PROSPECTIVE AMÉNAGEMENT RISQUES**

**ARRÊTÉ N° 2019-297**  
**relatif à l'état des risques naturels,**  
**miniers ou technologiques majeurs,**  
**sismicité, potentiel radon et sols pollués,**  
**de biens immobiliers situés**  
**sur la commune de : ROCHE-D'AGOUX**

La Préfète du Puy-de-Dôme  
Chevalier de l'Ordre National du Mérite

VU le Code Général des Collectivités Territoriales ;

VU le Code de l'Environnement, notamment les articles L 125-5 et R 125-23 à R 125-27 ;

VU le décret n° 2010-1254 du 22 octobre 2010 relatif à la prévention des risques ;

VU le décret n° 2010-1255 du 22 octobre 2010 portant délimitation des zones de sismicité du territoire français ;

VU l'arrêté du 27 juin 2018 portant délimitation des zones à potentiel radon du territoire français ;

VU le code la construction et de l'habitation, notamment ses articles L.271-4 et L.271-5 ;

VU l'arrêté DDT/SPAR/BPR/2018-001, relatif à l'état des risques naturels, miniers et technologiques majeurs de biens immobiliers ;

VU l'arrêté DDPP/SSC/2013-342 du 1er juillet 2013 et les arrêtés modificatifs relatifs à l'état des risques naturels, miniers et technologiques majeurs de biens immobiliers situés sur la commune de : ROCHE-D'AGOUX ;

VU l'arrêté du 5 août 2014 nommant M. Armand SANSÉAU, Directeur départemental des territoires pour le département du Puy-de-Dôme,

VU l'arrêté du 14 décembre 2018 portant délégation de signature à Monsieur Armand SANSÉAU,

VU l'arrêté n° 2019-012 du 14 décembre 2018 portant subdélégation de signature à Madame Manuelle DUPUY,

**SUR** proposition de Monsieur le Directeur Départemental des Territoires,

## ARRÊTE

**ARTICLE 1<sup>er</sup>** : Les éléments nécessaires à l'élaboration de l'état des risques et pollutions pour l'information des acquéreurs et locataires de biens immobiliers situés dans la commune de : ROCHE-D'AGOUX, sont consignés, pour cette commune, dans le dossier communal d'informations annexé au présent arrêté.

**ARTICLE 2** : Ce dossier comprend :

- la fiche communale d'information sur les risques et les pollutions qui indiquent les documents réglementaires prescrits ou approuvés sur la commune, le niveau de sismicité réglementaire et le niveau de la zone à potentiel radons de la commune,
- la liste des arrêtés de reconnaissance de l'état de catastrophes naturelles.

**ARTICLE 3** : Le présent arrêté et le dossier communal d'informations sont librement consultables à la Mairie, en Préfecture ou à la Sous-Préfecture concernée et accessibles sur le site internet de la Préfecture : [www.puy-de-dome.gouv.fr](http://www.puy-de-dome.gouv.fr). Ils sont adressés à la chambre départementale des notaires.


**ARTICLE 4** : Le présent arrêté sera affiché en Mairie et publié au recueil des actes administratifs de l'État dans le département.

**ARTICLE 5** : L'arrêté DDPP/SSC/2013-342 du 1er juillet 2013 relatif à l'état des risques et des pollutions de biens immobiliers situés sur la commune de : ROCHE-D'AGOUX, les arrêtés modificatifs et leurs annexes sont abrogés.

**ARTICLE 6** : Mesdames et Messieurs la Secrétaire générale de la Préfecture du Puy-de-Dôme, le Directeur de cabinet de la Préfète du Puy-de-Dôme, les Sous-Préfets d'arrondissement, et le Maire de la commune sont chargés, chacun en ce qui les concerne, de l'application du présent arrêté.

Fait à Clermont-Ferrand, le - 2 SEP. 2019  
Pour la Préfète,

Le Directeur départemental des territoires,



Armand SANSÉAU





N° INSEE : 63304  
Arrondissement :  
RIOM

**Dossier Communal d'Information  
à destination des acquéreurs et des locataires de biens immobiliers  
sur les risques et les pollutions**

**Commune de : ROCHE-D'AGOUX**

**Contenu du dossier :**

**Arrêtés préfectoraux d'Information Acquéreurs Locataires (IAL)**

**Fiche communale d'informations sur les risques et les pollutions et ses pièces jointes :**

Liste des arrêtés de reconnaissance de l'état de catastrophe naturelle ou technologique concernant la commune

Sismicité : niveau de sismicité réglementaire attaché à la commune

Radon : situation de la commune au regard d'un zonage réglementaire à potentiel radon

Préfète du Puy-de-Dôme

	Commune de : ROCHE-D'AGOUX	N°INSEE : 63304
--	----------------------------	--------------------

Fiche communale d'information sur les risques et les pollutions  
(aléas naturels, miniers ou technologiques, sismicité, potentiel radon et sols pollués)

Annexe à l'arrêté préfectoral		
N° DDPP/SSC/2013-342	Du 1er juillet 2013	mis à jour le
Situation de la commune au regard d'un ou plusieurs plans de prévention des risques naturels (PPRN)		
La commune est concernée par le périmètre d'un ou plusieurs PPRN	Oui/Non : <b>Non</b>	
Si la commune est concernée, les documents sont disponibles sur le site : <a href="http://www.puy-de-dome.gouv.fr">http://www.puy-de-dome.gouv.fr</a>		

Situation de la commune au regard d'un plan de prévention des risques miniers (PPRm)	
La commune est concernée par le périmètre d'un PPRm	Oui/Non : <b>Non</b>
Si la commune est concernée, les documents sont disponibles sur le site : <a href="http://www.puy-de-dome.gouv.fr">http://www.puy-de-dome.gouv.fr</a>	

Situation de la commune au regard d'un plan de prévention des risques technologiques (PPRt)	
La commune est concernée par le périmètre d'un PPRt	Oui/Non : <b>Non</b>
Si la commune est concernée, les documents sont disponibles sur le site : <a href="http://www.puy-de-dome.gouv.fr">http://www.puy-de-dome.gouv.fr</a>	

Situation de la commune au regard du zonage sismique réglementaire défini par le décret n° 2010- 1255 du 22 octobre 2010 portant délimitation des zones de sismicité du territoire français.	
La commune se situe en zone de sismicité classée	Zone Faible

Situation de la commune au regard d'un zonage réglementaire à potentiel radon défini par l'arrêté du 27 juin 2018 portant délimitation des zones à potentiel radon du territoire français.

La commune est classée à potentiel radon de niveau 3

Information relative à la pollution des sols

Consulter obligatoirement les deux sites suivants :

- Géorisques : [georisques@developpement-durable.gouv.fr](mailto:georisques@developpement-durable.gouv.fr)
- Services de l'État dans le Puy-de-Dôme : <http://www.puy-de-dome.gouv.fr>

Arrêté portant ou ayant porté reconnaissance de l'état de catastrophe naturelle ou technologique

Informations disponibles sur le site internet des services de l'État dans le Puy-de-Dôme: <http://www.puy-de-dome.gouv.fr> dans la rubrique "information acquéreur locataire" (IAL)

ou en annexe de ce document.

Documents de référence permettant la définition des travaux prescrits et les cartographies relatives au zonage réglementaire permettant la localisation des immeubles au regard des risques encourus en application du Code de l'environnement : articles R.125-23, 24, 26 et R.563-4.

Informations disponibles sur le site internet des services de l'État dans le Puy-de-Dôme: <http://www.puy-de-dome.gouv.fr/> dans la rubrique "les plans de prévention des risques" (PPR).

ou sur le site cartographique:

<http://carto.geo-ide.application.developpement-durable.gouv.fr/822/IAL63.map>

Pour information : d'autres risques non réglementaires peuvent concerner le bien immobilier.

Les informations sont disponibles sur le site :

<http://carto.geo-ide.application.developpement-durable.gouv.fr/822/IAL63.map>

# ANNEXE 1

à l'Arrêté DDT/SPAR/BPR 2017-039 en date du 18 décembre 2017

modifiant l'arrêté DPP/SSC/2013-36 du 1er juillet 2013  
relatif à l'information des acquéreurs et des locataires de biens immobiliers  
sur les risques naturels, miniers et technologiques majeurs

INSEE	Commune	Risque	Date début	Date fin	Date arrêté	Date JO
63304	La Roche-d'Agoux	Phénomène lié à l'atmosphère - Tempête et grains (vent) - Tempête (vent)	06/11/1982	11/11/1982	18/11/1982	19/11/1982
		Mouvement de terrain	25/12/1999	29/12/1999	29/12/1999	30/12/1999
		Inondation - Par ruissellement et coulée de boue	25/12/1999	29/12/1999	29/12/1999	30/12/1999
		Inondation - Par une crue (débordement de cours d'eau)	25/12/1999	29/12/1999	29/12/1999	30/12/1999

63\_DDT\_Direction Départementale des Territoires du  
Puy-de-Dôme

63-2019-09-02-073

Arrêté n° 2019-298\_Rochefort-Montagne

*Arrêté relatif à l'état des risques naturels, miniers ou technologiques majeurs, sismicité, potentiel radon et sols pollués, de biens immobiliers.*

**DIRECTION DÉPARTEMENTALE DES TERRITOIRES  
SERVICE PROSPECTIVE AMÉNAGEMENT RISQUES**

**ARRÊTÉ N° 2019-298  
relatif à l'état des risques naturels,  
miniers ou technologiques majeurs,  
sismicité, potentiel radon et sols pollués,  
de biens immobiliers situés  
sur la commune de : ROCHEFORT-  
MONTAGNE**

La Préfète du Puy-de-Dôme  
Chevalier de l'Ordre National du Mérite

VU le Code Général des Collectivités Territoriales ;

VU le Code de l'Environnement, notamment les articles L 125-5 et R 125-23 à R 125-27 ;

VU le décret n° 2010-1254 du 22 octobre 2010 relatif à la prévention des risques ;

VU le décret n° 2010-1255 du 22 octobre 2010 portant délimitation des zones de sismicité du territoire français ;

VU l'arrêté du 27 juin 2018 portant délimitation des zones à potentiel radon du territoire français ;

VU le code la construction et de l'habitation, notamment ses articles L.271-4 et L.271-5 ;

VU l'arrêté DDT/SPAR/BPR/2018-001, relatif à l'état des risques naturels, miniers et technologiques majeurs de biens immobiliers ;

VU l'arrêté DDPP/SSC/2013-343 du 1er juillet 2013 et les arrêtés modificatifs relatifs à l'état des risques naturels, miniers et technologiques majeurs de biens immobiliers situés sur la commune de : ROCHEFORT-MONTAGNE ;

VU l'arrêté du 5 août 2014 nommant M. Armand SANSÉAU, Directeur départemental des territoires pour le département du Puy-de-Dôme,

VU l'arrêté du 14 décembre 2018 portant délégation de signature à Monsieur Armand SANSÉAU,

VU l'arrêté n° 2019-012 du 14 décembre 2018 portant subdélégation de signature à Madame Manuelle DUPUY,

**SUR** proposition de Monsieur le Directeur Départemental des Territoires,

## ARRÊTE

**ARTICLE 1<sup>er</sup>** : Les éléments nécessaires à l'élaboration de l'état des risques et pollutions pour l'information des acquéreurs et locataires de biens immobiliers situés dans la commune de : ROCHEFORT-MONTAGNE, sont consignés, pour cette commune, dans le dossier communal d'informations annexé au présent arrêté.

**ARTICLE 2** : Ce dossier comprend :

- la fiche communale d'information sur les risques et les pollutions qui indiquent les documents réglementaires prescrits ou approuvés sur la commune, le niveau de sismicité réglementaire et le niveau de la zone à potentiel radons de la commune,
- la liste des arrêtés de reconnaissance de l'état de catastrophes naturelles.

**ARTICLE 3** : Le présent arrêté et le dossier communal d'informations sont librement consultables à la Mairie, en Préfecture ou à la Sous-Préfecture concernée et accessibles sur le site internet de la Préfecture : [www.puy-de-dome.gouv.fr](http://www.puy-de-dome.gouv.fr). Ils sont adressés à la chambre départementale des notaires.

**ARTICLE 4** : Le présent arrêté sera affiché en Mairie et publié au recueil des actes administratifs de l'État dans le département.

**ARTICLE 5** : L'arrêté DDPP/SSC/2013-343 du 1er juillet 2013 relatif à l'état des risques et des pollutions de biens immobiliers situés sur la commune de : ROCHEFORT-MONTAGNE, les arrêtés modificatifs et leurs annexes sont abrogés.

**ARTICLE 6** : Mesdames et Messieurs la Secrétaire générale de la Préfecture du Puy-de-Dôme, le Directeur de cabinet de la Préfète du Puy-de-Dôme, les Sous-Préfets d'arrondissement, et le Maire de la commune sont chargés, chacun en ce qui les concerne, de l'application du présent arrêté.

Fait à Clermont-Ferrand, le - 2 SEP. 2019  
Pour la Préfète,

Le Directeur départemental des territoires,



Armand SANSÉAU



N° INSEE : 63305  
Arrondissement :  
ISSOIRE

**Dossier Communal d'Information  
à destination des acquéreurs et des locataires de biens immobiliers  
sur les risques et les pollutions**

**Commune de : ROCHEFORT-MONTAGNE**

**Contenu du dossier :**

**Arrêtés préfectoraux d'Information Acquéreurs Locataires (IAL)**

**Fiche communale d'informations sur les risques et les pollutions et ses pièces jointes :**

Liste des arrêtés de reconnaissance de l'état de catastrophe naturelle ou technologique concernant la commune

Sismicité : niveau de sismicité réglementaire attaché à la commune

Radon : situation de la commune au regard d'un zonage réglementaire à potentiel radon



Préfète du Puy-de-Dôme

	Commune de : ROCHEFORT-MONTAGNE	N°INSEE : 63305
--	---------------------------------	--------------------

Fiche communale d'information sur les risques et les pollutions  
(aléas naturels, miniers ou technologiques, sismicité, potentiel radon et sols pollués)

Annexe à l'arrêté préfectoral		
N° DDPP/SSC/2013-343	Du 1er juillet 2013	mis à jour le
Situation de la commune au regard d'un ou plusieurs plans de prévention des risques naturels (PPRN)		
La commune est concernée par le périmètre d'un ou plusieurs PPRN	Oui/Non : <b>Non</b>	
Si la commune est concernée, les documents sont disponibles sur le site : <a href="http://www.puy-de-dome.gouv.fr">http://www.puy-de-dome.gouv.fr</a>		

Situation de la commune au regard d'un plan de prévention des risques miniers (PPRm)	
La commune est concernée par le périmètre d'un PPRm	Oui/Non : <b>Non</b>
Si la commune est concernée, les documents sont disponibles sur le site : <a href="http://www.puy-de-dome.gouv.fr">http://www.puy-de-dome.gouv.fr</a>	

Situation de la commune au regard d'un plan de prévention des risques technologiques (PPRt)	
La commune est concernée par le périmètre d'un PPRt	Oui/Non : <b>Non</b>
Si la commune est concernée, les documents sont disponibles sur le site : <a href="http://www.puy-de-dome.gouv.fr">http://www.puy-de-dome.gouv.fr</a>	

Situation de la commune au regard du zonage sismique réglementaire défini par le décret n° 2010- 1255 du 22 octobre 2010 portant délimitation des zones de sismicité du territoire français.	
La commune se situe en zone de sismicité classée	Zone Faible

Situation de la commune au regard d'un zonage réglementaire à potentiel radon défini par l'arrêté du 27 juin 2018 portant délimitation des zones à potentiel radon du territoire français.

La commune est classée à potentiel radon de niveau 3

Information relative à la pollution des sols

Consulter obligatoirement les deux sites suivants :

- Géorisques : [georisques@developpement-durable.gouv.fr](mailto:georisques@developpement-durable.gouv.fr)
- Services de l'État dans le Puy-de-Dôme : <http://www.puy-de-dome.gouv.fr>

Arrêté portant ou ayant porté reconnaissance de l'état de catastrophe naturelle ou technologique

Informations disponibles sur le site internet des services de l'État dans le Puy-de-Dôme : <http://www.puy-de-dome.gouv.fr> dans la rubrique "information acquéreur locataire" (IAL)

ou en annexe de ce document.

Documents de référence permettant la définition des travaux prescrits et les cartographies relatives au zonage réglementaire permettant la localisation des immeubles au regard des risques encourus en application du Code de l'environnement : articles R.125-23, 24, 26 et R.563-4.

Informations disponibles sur le site internet des services de l'État dans le Puy-de-Dôme : <http://www.puy-de-dome.gouv.fr/> dans la rubrique "les plans de prévention des risques" (PPR).

ou sur le site cartographique:

<http://carto.geo-ide.application.developpement-durable.gouv.fr/822/IAL63.map>

Pour information : d'autres risques non réglementaires peuvent concerner le bien immobilier.

Les informations sont disponibles sur le site :

<http://carto.geo-ide.application.developpement-durable.gouv.fr/822/IAL63.map>

# ANNEXE 1

à l'Arrêté DDT/SPAR/BPR 2017-039 en date du 18 décembre 2017

modifiant l'arrêté DDPP/SSC/2013-36 du 1er juillet 2013  
relatif à l'information des acquéreurs et des locataires de biens immobiliers  
sur les risques naturels, miniers et technologiques majeurs

INSEE	Commune	Risque	Date début	Date fin	Date arrêté	Date JO
63305	Rochefort-Montagne	Phénomène lié à l'atmosphère - Tempête et grains (vent) - Tempête (vent)	06/11/1982	11/11/1982	18/11/1982	19/11/1982
		Mouvement de terrain	25/12/1999	29/12/1999	29/12/1999	30/12/1999
		Inondation - Par ruissellement et coulée de boue	25/12/1999	29/12/1999	29/12/1999	30/12/1999
		Inondation - Par une crue (débordement de cours d'eau)	25/12/1999	29/12/1999	29/12/1999	30/12/1999
		Inondation - Par ruissellement et coulée de boue	07/06/2007	07/06/2007	22/11/2007	25/11/2007

63\_DDT\_Direction Départementale des Territoires du  
Puy-de-Dôme

63-2019-09-02-074

Arrêté n° 2019-300-Romagnat

*Arrêté relatif à l'état des risques naturels, miniers ou technologiques majeurs, sismicité, potentiel radon et sols pollués, de biens immobiliers.*

**DIRECTION DÉPARTEMENTALE DES TERRITOIRES**  
**SERVICE PROSPECTIVE AMÉNAGEMENT RISQUES**

**ARRÊTÉ N° 2019-300**  
**relatif à l'état des risques naturels,**  
**miniers ou technologiques majeurs,**  
**sismicité, potentiel radon et sols pollués,**  
**de biens immobiliers situés**  
**sur la commune de : ROMAGNAT**

La Préfète du Puy-de-Dôme  
Chevalier de l'Ordre National du Mérite

VU le Code Général des Collectivités Territoriales ;

VU le Code de l'Environnement, notamment les articles L 125-5 et R 125-23 à R 125-27 ;

VU le décret n° 2010-1254 du 22 octobre 2010 relatif à la prévention des risques ;

VU le décret n° 2010-1255 du 22 octobre 2010 portant délimitation des zones de sismicité du territoire français ;

VU l'arrêté du 27 juin 2018 portant délimitation des zones à potentiel radon du territoire français ;

VU le code la construction et de l'habitation, notamment ses articles L.271-4 et L.271-5 ;

VU l'arrêté DDT/SPAR/BPR/2018-001, relatif à l'état des risques naturels, miniers et technologiques majeurs de biens immobiliers ;

VU l'arrêté DDT/SPAR/BPR/2017-042 du 19 janvier 2018 et les arrêtés modificatifs relatifs à l'état des risques naturels, miniers et technologiques majeurs de biens immobiliers situés sur la commune de : ROMAGNAT ;

VU l'arrêté du 5 août 2014 nommant M. Armand SANSÉAU, Directeur départemental des territoires pour le département du Puy-de-Dôme,

VU l'arrêté du 14 décembre 2018 portant délégation de signature à Monsieur Armand SANSÉAU,

VU l'arrêté n° 2019-012 du 14 décembre 2018 portant subdélégation de signature à Madame Manuelle DUPUY,

**SUR** proposition de Monsieur le Directeur Départemental des Territoires,

## ARRÊTE

**ARTICLE 1<sup>er</sup>** : Les éléments nécessaires à l'élaboration de l'état des risques et pollutions pour l'information des acquéreurs et locataires de biens immobiliers situés dans la commune de : ROMAGNAT, sont consignés, pour cette commune, dans le dossier communal d'informations annexé au présent arrêté.

**ARTICLE 2** : Ce dossier comprend :

- la fiche communale d'information sur les risques et les pollutions qui indiquent les documents réglementaires prescrits ou approuvés sur la commune, le niveau de sismicité réglementaire et le niveau de la zone à potentiel radons de la commune,
- la liste des arrêtés de reconnaissance de l'état de catastrophes naturelles.

**ARTICLE 3** : Le présent arrêté et le dossier communal d'informations sont librement consultables à la Mairie, en Préfecture ou à la Sous-Préfecture concernée et accessibles sur le site internet de la Préfecture : [www.puy-de-dome.gouv.fr](http://www.puy-de-dome.gouv.fr). Ils sont adressés à la chambre départementale des notaires.


**ARTICLE 4** : Le présent arrêté sera affiché en Mairie et publié au recueil des actes administratifs de l'État dans le département.

**ARTICLE 5** : L'arrêté DDT/SPAR/BPR/2017-042 du 19 janvier 2018 relatif à l'état des risques et des pollutions de biens immobiliers situés sur la commune de : ROMAGNAT, les arrêtés modificatifs et leurs annexes sont abrogés.

**ARTICLE 6** : Mesdames et Messieurs la Secrétaire générale de la Préfecture du Puy-de-Dôme, le Directeur de cabinet de la Préfète du Puy-de-Dôme, les Sous-Préfets d'arrondissement, et le Maire de la commune sont chargés, chacun en ce qui les concerne, de l'application du présent arrêté.

**- 2 SEP. 2019**

Fait à Clermont-Ferrand, le  
Pour la Préfète,  
Le Directeur départemental des territoires,



Armand SANSÉAU



N° INSEE : 63307  
Arrondissement :  
CLERMONT-  
FERRAND

**Dossier Communal d'Information  
à destination des acquéreurs et des locataires de biens immobiliers  
sur les risques et les pollutions**

**Commune de : ROMAGNAT**

**Contenu du dossier :**

**Arrêtés préfectoraux d'Information Acquéreurs Locataires (IAL)**

**Fiche communale d'informations sur les risques et les pollutions et ses pièces jointes :**

Liste des arrêtés de reconnaissance de l'état de catastrophe naturelle ou technologique concernant la commune

Sismicité : niveau de sismicité réglementaire attaché à la commune

Radon : situation de la commune au regard d'un zonage réglementaire à potentiel radon

PPRNP inondation de l'agglomération clermontoise, approuvé le 08/07/2016



Préfète du Puy-de-Dôme

	Commune de : ROMAGNAT	N°INSEE : 63307
--	-----------------------	--------------------

Fiche communale d'information sur les risques et les pollutions  
(aléas naturels, miniers ou technologiques, sismicité, potentiel radon et sols pollués)

Annexe à l'arrêté préfectoral		
N° DDT/SPAR/BPR/2017-042	Du 19 janvier 2018	mis à jour le
Situation de la commune au regard d'un ou plusieurs plans de prévention des risques naturels (PPRN)		
La commune est concernée par le périmètre d'un ou plusieurs PPRN		Oui/Non : <b>Oui</b>
PPRNP inondation de l'agglomération clermontoise, approuvé le 08/07/2016		
Si la commune est concernée, les documents sont disponibles sur le site : <a href="http://www.puy-de-dome.gouv.fr">http://www.puy-de-dome.gouv.fr</a>		

Situation de la commune au regard d'un plan de prévention des risques miniers (PPRm)	
La commune est concernée par le périmètre d'un PPRm	Oui/Non : <b>Non</b>
Si la commune est concernée, les documents sont disponibles sur le site : <a href="http://www.puy-de-dome.gouv.fr">http://www.puy-de-dome.gouv.fr</a>	

Situation de la commune au regard d'un plan de prévention des risques technologiques (PPRt)	
La commune est concernée par le périmètre d'un PPRt	Oui/Non : <b>Non</b>
Si la commune est concernée, les documents sont disponibles sur le site : <a href="http://www.puy-de-dome.gouv.fr">http://www.puy-de-dome.gouv.fr</a>	

Situation de la commune au regard du zonage sismique réglementaire défini par le décret n° 2010- 1255 du 22 octobre 2010 portant délimitation des zones de sismicité du territoire français.	
La commune se situe en zone de sismicité classée	Zone Modérée



Situation de la commune au regard d'un zonage réglementaire à potentiel radon défini par l'arrêté du 27 juin 2018 portant délimitation des zones à potentiel radon du territoire français.

La commune est classée à potentiel radon de niveau 3

Information relative à la pollution des sols

Consulter obligatoirement les deux sites suivants :

- Géorisques : [georisques@developpement-durable.gouv.fr](mailto:georisques@developpement-durable.gouv.fr)
- Services de l'État dans le Puy-de-Dôme : <http://www.puy-de-dome.gouv.fr>

Arrêté portant ou ayant porté reconnaissance de l'état de catastrophe naturelle ou technologique

Informations disponibles sur le site internet des services de l'État dans le Puy-de-Dôme: <http://www.puy-de-dome.gouv.fr> dans la rubrique "information acquéreur locataire" (IAL)

ou en annexe de ce document.

Documents de référence permettant la définition des travaux prescrits et les cartographies relatives au zonage réglementaire permettant la localisation des immeubles au regard des risques encourus en application du Code de l'environnement : articles R.125-23, 24, 26 et R.563-4.

Informations disponibles sur le site internet des services de l'État dans le Puy-de-Dôme: <http://www.puy-de-dome.gouv.fr/> dans la rubrique "les plans de prévention des risques" (PPR).

ou sur le site cartographique:

<http://carto.geo-ide.application.developpement-durable.gouv.fr/822/IAL63.map>

Pour information : d'autres risques non réglementaires peuvent concerner le bien immobilier.

Les informations sont disponibles sur le site :

<http://carto.geo-ide.application.developpement-durable.gouv.fr/822/IAL63.map>

# ANNEXE 1

à l'Arrêté DDT/SPAR/BPR 2017-039 en date du 18 décembre 2017

modifiant l'arrêté DDPP/SSC/2013-36 du 1er juillet 2013  
relatif à l'information des acquéreurs et des locataires de biens immobiliers  
sur les risques naturels, miniers et technologiques majeurs

INSEE	Commune	Risque	Date début	Date fin	Date arrêté	Date JO
63307	Romagnat	Phénomène lié à l'atmosphère - Tempête et grains (vent) - Tempête (vent)	06/11/1982	11/11/1982	18/11/1982	19/11/1982
		Mouvement de terrain - Tassements différentiels	01/05/1989	31/12/1991	31/07/1992	18/08/1992
		Mouvement de terrain - Tassements différentiels	01/01/1992	28/02/1998	12/06/1998	01/07/1998
		Inondation - Par ruissellement et coulée de boue	09/06/1992	12/06/1992	04/02/1993	27/02/1993
		Inondation - Par une crue (débordement de cours d'eau)	09/06/1992	12/06/1992	04/02/1993	27/02/1993
		Inondation - Par ruissellement et coulée de boue	04/11/1994	06/11/1994	21/11/1994	25/11/1994
		Inondation - Par une crue (débordement de cours d'eau)	04/11/1994	06/11/1994	21/11/1994	25/11/1994
		Inondation - Par ruissellement et coulée de boue	05/08/1997	05/08/1997	12/03/1998	28/03/1998
		Inondation - Par une crue (débordement de cours d'eau)	05/08/1997	05/08/1997	12/03/1998	28/03/1998
		Mouvement de terrain - Tassements différentiels	01/03/1998	31/12/2000	15/11/2001	01/12/2001
		Mouvement de terrain	25/12/1999	29/12/1999	29/12/1999	30/12/1999
		Inondation - Par ruissellement et coulée de boue	25/12/1999	29/12/1999	29/12/1999	30/12/1999
		Inondation - Par une crue (débordement de cours d'eau)	25/12/1999	29/12/1999	29/12/1999	30/12/1999
		Inondation - Par ruissellement et coulée de boue	04/06/2000	04/06/2000	06/11/2000	22/11/2000
Inondation - Par une crue (débordement de cours d'eau)	04/06/2000	04/06/2000	06/11/2000	22/11/2000		
Mouvement de terrain - Tassements différentiels	01/01/2001	30/09/2001	25/08/2004	26/08/2004		
Mouvement de terrain - Tassements différentiels	01/01/2002	31/12/2002	25/08/2004	26/08/2004		
Mouvement de terrain - Tassements différentiels	01/01/2010	31/03/2010	15/07/2011	22/07/2011		
Mouvement de terrain différentiels suite à sécheresse et réhydratation des sols	01/01/2016	31/03/2016	27/09/2017	20/10/2017		

63\_DDT\_Direction Départementale des Territoires du  
Puy-de-Dôme

63-2019-09-02-075

Arrêté n° 2019-301-Royat

*Arrêté relatif à l'état des risques naturels, miniers ou technologiques majeurs, sismicité, potentiel radon et sols pollués, de biens immobiliers.*

**DIRECTION DÉPARTEMENTALE DES TERRITOIRES**  
**SERVICE PROSPECTIVE AMÉNAGEMENT RISQUES**

**ARRÊTÉ N° 2019-301**  
**relatif à l'état des risques naturels,**  
**miniers ou technologiques majeurs,**  
**sismicité, potentiel radon et sols pollués,**  
**de biens immobiliers situés**  
**sur la commune de : ROYAT**

La Préfète du Puy-de-Dôme  
Chevalier de l'Ordre National du Mérite

VU le Code Général des Collectivités Territoriales ;

VU le Code de l'Environnement, notamment les articles L 125-5 et R 125-23 à R 125-27 ;

VU le décret n° 2010-1254 du 22 octobre 2010 relatif à la prévention des risques ;

VU le décret n° 2010-1255 du 22 octobre 2010 portant délimitation des zones de sismicité du territoire français ;

VU l'arrêté du 27 juin 2018 portant délimitation des zones à potentiel radon du territoire français ;

VU le code la construction et de l'habitation, notamment ses articles L.271-4 et L.271-5 ;

VU l'arrêté DDT/SPAR/BPR/2018-001, relatif à l'état des risques naturels, miniers et technologiques majeurs de biens immobiliers ;

VU l'arrêté DDPP/SSC/2016-147 du 29 septembre 2016 et les arrêtés modificatifs relatifs à l'état des risques naturels, miniers et technologiques majeurs de biens immobiliers situés sur la commune de : ROYAT ;

VU l'arrêté du 5 août 2014 nommant M. Armand SANSÉAU, Directeur départemental des territoires pour le département du Puy-de-Dôme,

VU l'arrêté du 14 décembre 2018 portant délégation de signature à Monsieur Armand SANSÉAU,

VU l'arrêté n° 2019-012 du 14 décembre 2018 portant subdélégation de signature à Madame Manuelle DUPUY,

**SUR** proposition de Monsieur le Directeur Départemental des Territoires,

## ARRÊTE

**ARTICLE 1<sup>er</sup>** : Les éléments nécessaires à l'élaboration de l'état des risques et pollutions pour l'information des acquéreurs et locataires de biens immobiliers situés dans la commune de : ROYAT, sont consignés, pour cette commune, dans le dossier communal d'informations annexé au présent arrêté.

**ARTICLE 2** : Ce dossier comprend :


- la fiche communale d'information sur les risques et les pollutions qui indiquent les documents réglementaires prescrits ou approuvés sur la commune, le niveau de sismicité réglementaire et le niveau de la zone à potentiel radons de la commune,
- la liste des arrêtés de reconnaissance de l'état de catastrophes naturelles.

**ARTICLE 3** : Le présent arrêté et le dossier communal d'informations sont librement consultables à la Mairie, en Préfecture ou à la Sous-Préfecture concernée et accessibles sur le site internet de la Préfecture : [www.puy-de-dome.gouv.fr](http://www.puy-de-dome.gouv.fr). Ils sont adressés à la chambre départementale des notaires.

**ARTICLE 4** : Le présent arrêté sera affiché en Mairie et publié au recueil des actes administratifs de l'État dans le département.

**ARTICLE 5** : L'arrêté DDPP/SSC/2016-147 du 29 septembre 2016 relatif à l'état des risques et des pollutions de biens immobiliers situés sur la commune de : ROYAT, les arrêtés modificatifs et leurs annexes sont abrogés.

**ARTICLE 6** : Mesdames et Messieurs la Secrétaire générale de la Préfecture du Puy-de-Dôme, le Directeur de cabinet de la Préfète du Puy-de-Dôme, les Sous-Préfets d'arrondissement, et le Maire de la commune sont chargés, chacun en ce qui les concerne, de l'application du présent arrêté.

Fait à Clermont-Ferrand, le **- 2 SEP. 2019**  
Pour la Préfète,  
Le Directeur départemental des territoires,  
  
Armand SANSÉAU



N° INSEE : 63308  
Arrondissement :  
CLERMONT-  
FERRAND

**Dossier Communal d'Information  
à destination des acquéreurs et des locataires de biens immobiliers  
sur les risques et les pollutions**

**Commune de : ROYAT**

**Contenu du dossier :**

**Arrêtés préfectoraux d'Information Acquéreurs Locataires (IAL)**

**Fiche communale d'informations sur les risques et les pollutions et ses pièces jointes :**

Liste des arrêtés de reconnaissance de l'état de catastrophe naturelle ou technologique concernant la commune

Sismicité : niveau de sismicité réglementaire attaché à la commune

Radon : situation de la commune au regard d'un zonage réglementaire à potentiel radon

PPRNP inondation de l'agglomération clermontoise, approuvé le 08/07/2016

Préfète du Puy-de-Dôme

	Commune de : ROYAT	N°INSEE : 63308
--	--------------------	--------------------

**Fiche communale d'information sur les risques et les pollutions**  
(aléas naturels, miniers ou technologiques, sismicité, potentiel radon et sols pollués)

Annexe à l'arrêté préfectoral		
N° DDPP/SSC/2016-147	Du 29 septembre 2016	mis à jour le
Situation de la commune au regard d'un ou plusieurs plans de prévention des risques naturels (PPRN)		
La commune est concernée par le périmètre d'un ou plusieurs PPRN	Oui/Non : <b>Oui</b>	
PPRNP inondation de l'agglomération clermontoise, approuvé le 08/07/2016		
Si la commune est concernée, les documents sont disponibles sur le site : <a href="http://www.puy-de-dome.gouv.fr">http://www.puy-de-dome.gouv.fr</a>		

Situation de la commune au regard d'un plan de prévention des risques miniers (PPRm)	
La commune est concernée par le périmètre d'un PPRm	Oui/Non : <b>Non</b>
Si la commune est concernée, les documents sont disponibles sur le site : <a href="http://www.puy-de-dome.gouv.fr">http://www.puy-de-dome.gouv.fr</a>	

Situation de la commune au regard d'un plan de prévention des risques technologiques (PPRt)	
La commune est concernée par le périmètre d'un PPRt	Oui/Non : <b>Non</b>
Si la commune est concernée, les documents sont disponibles sur le site : <a href="http://www.puy-de-dome.gouv.fr">http://www.puy-de-dome.gouv.fr</a>	

Situation de la commune au regard du zonage sismique réglementaire défini par le décret n° 2010- 1255 du 22 octobre 2010 portant délimitation des zones de sismicité du territoire français.	
La commune se situe en zone de sismicité classée	Zone Modérée

Situation de la commune au regard d'un zonage réglementaire à potentiel radon défini par l'arrêté du 27 juin 2018 portant délimitation des zones à potentiel radon du territoire français.

La commune est classée à potentiel radon de niveau 3

Information relative à la pollution des sols

Consulter obligatoirement les deux sites suivants :

- Géorisques : [georisques@developpement-durable.gouv.fr](mailto:georisques@developpement-durable.gouv.fr)
- Services de l'État dans le Puy-de-Dôme : <http://www.puy-de-dome.gouv.fr>

Arrêté portant ou ayant porté reconnaissance de l'état de catastrophe naturelle ou technologique

Informations disponibles sur le site internet des services de l'État dans le Puy-de-Dôme : <http://www.puy-de-dome.gouv.fr> dans la rubrique "information acquéreur locataire" (IAL)

ou en annexe de ce document.

Documents de référence permettant la définition des travaux prescrits et les cartographies relatives au zonage réglementaire permettant la localisation des immeubles au regard des risques encourus en application du Code de l'environnement : articles R.125-23, 24, 26 et R.563-4.

Informations disponibles sur le site internet des services de l'État dans le Puy-de-Dôme : <http://www.puy-de-dome.gouv.fr/> dans la rubrique "les plans de prévention des risques" (PPR).

ou sur le site cartographique:

<http://carto.geo-ide.application.developpement-durable.gouv.fr/822/IAL63.map>

Pour information : d'autres risques non réglementaires peuvent concerner le bien immobilier.

Les informations sont disponibles sur le site :

<http://carto.geo-ide.application.developpement-durable.gouv.fr/822/IAL63.map>



# ANNEXE 1

à l'Arrêté DDT/SPAR/BPR 2017-039 en date du 18 décembre 2017

modifiant l'arrêté DDPP/SSC/2013-36 du 1er juillet 2013  
relatif à l'information des acquéreurs et des locataires de biens immobiliers  
sur les risques naturels, miniers et technologiques majeurs

INSEE	Commune	Risque	Date début	Date fin	Date arrêté	Date JO
63308	Royat	Phénomène lié à l'atmosphère - Tempête et grains (vent) - Tempête (vent)	06/11/1982	11/11/1982	18/11/1982	19/11/1982
		Mouvement de terrain - Tassements différentiels	01/05/1989	31/12/1991	18/05/1993	12/06/1993
		Mouvement de terrain - Tassements différentiels	01/01/1992	31/12/1998	16/04/1999	02/05/1999
		Mouvement de terrain	25/12/1999	29/12/1999	29/12/1999	30/12/1999
		Inondation - Par ruissellement et coulée de boue	25/12/1999	29/12/1999	29/12/1999	30/12/1999
		Inondation - Par une crue (débordement de cours d'eau)	25/12/1999	29/12/1999	29/12/1999	30/12/1999
		Mouvement de terrain - Tassements différentiels	01/03/2002	31/12/2002	30/04/2003	22/05/2003

63\_DDT\_Direction Départementale des Territoires du  
Puy-de-Dôme

63-2019-09-02-076

Arrêté n° 2019-302\_Saillant

*Arrêté relatif à l'état des risques naturels, miniers ou technologiques majeurs, sismicité, potentiel radon et sols pollués, de biens immobiliers.*

**DIRECTION DÉPARTEMENTALE DES TERRITOIRES  
SERVICE PROSPECTIVE AMÉNAGEMENT RISQUES**

**ARRÊTÉ N° 2019-302  
relatif à l'état des risques naturels,  
miniers ou technologiques majeurs,  
sismicité, potentiel radon et sols pollués,  
de biens immobiliers situés  
sur la commune de : SAILLANT**

La Préfète du Puy-de-Dôme  
Chevalier de l'Ordre National du Mérite

VU le Code Général des Collectivités Territoriales ;

VU le Code de l'Environnement, notamment les articles L 125-5 et R 125-23 à R 125-27 ;

VU le décret n° 2010-1254 du 22 octobre 2010 relatif à la prévention des risques ;

VU le décret n° 2010-1255 du 22 octobre 2010 portant délimitation des zones de sismicité du territoire français ;

VU l'arrêté du 27 juin 2018 portant délimitation des zones à potentiel radon du territoire français ;

VU le code la construction et de l'habitation, notamment ses articles L.271-4 et L.271-5 ;

VU l'arrêté DDT/SPAR/BPR/2018-001, relatif à l'état des risques naturels, miniers et technologiques majeurs de biens immobiliers ;

VU l'arrêté DDPP/SSC/2013-346 du 1er juillet 2013 et les arrêtés modificatifs relatifs à l'état des risques naturels, miniers et technologiques majeurs de biens immobiliers situés sur la commune de : SAILLANT ;

VU l'arrêté du 5 août 2014 nommant M. Armand SANSÉAU, Directeur départemental des territoires pour le département du Puy-de-Dôme,

VU l'arrêté du 14 décembre 2018 portant délégation de signature à Monsieur Armand SANSÉAU,

VU l'arrêté n° 2019-012 du 14 décembre 2018 portant subdélégation de signature à Madame Manuelle DUPUY,

**SUR proposition de Monsieur le Directeur Départemental des Territoires,**

## ARRÊTE

**ARTICLE 1<sup>er</sup>** : Les éléments nécessaires à l'élaboration de l'état des risques et pollutions pour l'information des acquéreurs et locataires de biens immobiliers situés dans la commune de : SAILLANT, sont consignés, pour cette commune, dans le dossier communal d'informations annexé au présent arrêté.

**ARTICLE 2** : Ce dossier comprend :

- la fiche communale d'information sur les risques et les pollutions qui indiquent les documents réglementaires prescrits ou approuvés sur la commune, le niveau de sismicité réglementaire et le niveau de la zone à potentiel radons de la commune,
- la liste des arrêtés de reconnaissance de l'état de catastrophes naturelles.

**ARTICLE 3** : Le présent arrêté et le dossier communal d'informations sont librement consultables à la Mairie, en Préfecture ou à la Sous-Préfecture concernée et accessibles sur le site internet de la Préfecture : [www.puy-de-dome.gouv.fr](http://www.puy-de-dome.gouv.fr). Ils sont adressés à la chambre départementale des notaires.

**ARTICLE 4** : Le présent arrêté sera affiché en Mairie et publié au recueil des actes administratifs de l'État dans le département.

**ARTICLE 5** : L'arrêté DDPP/SSC/2013-346 du 1er juillet 2013 relatif à l'état des risques et des pollutions de biens immobiliers situés sur la commune de : SAILLANT, les arrêtés modificatifs et leurs annexes sont abrogés.

**ARTICLE 6** : Mesdames et Messieurs la Secrétaire générale de la Préfecture du Puy-de-Dôme, le Directeur de cabinet de la Préfète du Puy-de-Dôme, les Sous-Préfets d'arrondissement, et le Maire de la commune sont chargés, chacun en ce qui les concerne, de l'application du présent arrêté.

Fait à Clermont-Ferrand, le - 2 SEP. 2019  
Pour la Préfète,

Le Directeur départemental des territoires,

  
Armand SANSEAU



N° INSEE : 63309  
Arrondissement :  
AMBERT

**Dossier Communal d'Information  
à destination des acquéreurs et des locataires de biens immobiliers  
sur les risques et les pollutions**

**Commune de : SAILLANT**

**Contenu du dossier :**

**Arrêtés préfectoraux d'Information Acquéreurs Locataires (IAL)**

**Fiche communale d'informations sur les risques et les pollutions et ses pièces jointes :**

Liste des arrêtés de reconnaissance de l'état de catastrophe naturelle ou technologique concernant la commune

Sismicité : niveau de sismicité réglementaire attaché à la commune

Radon : situation de la commune au regard d'un zonage réglementaire à potentiel radon



Préfète du Puy-de-Dôme

	Commune de : SAILLANT	N°INSEE : 63309
--	-----------------------	--------------------

Fiche communale d'information sur les risques et les pollutions  
(aléas naturels, miniers ou technologiques, sismicité, potentiel radon et sols pollués)

Annexe à l'arrêté préfectoral		
N° DDPP/SSC/2013-346	Du 1er juillet 2013	mis à jour le
Situation de la commune au regard d'un ou plusieurs plans de prévention des risques naturels (PPRN)		
La commune est concernée par le périmètre d'un ou plusieurs PPRN	Oui/Non : <b>Non</b>	
Si la commune est concernée, les documents sont disponibles sur le site : <a href="http://www.puy-de-dome.gouv.fr">http://www.puy-de-dome.gouv.fr</a>		

Situation de la commune au regard d'un plan de prévention des risques miniers (PPRm)	
La commune est concernée par le périmètre d'un PPRm	Oui/Non : <b>Non</b>
Si la commune est concernée, les documents sont disponibles sur le site : <a href="http://www.puy-de-dome.gouv.fr">http://www.puy-de-dome.gouv.fr</a>	

Situation de la commune au regard d'un plan de prévention des risques technologiques (PPRt)	
La commune est concernée par le périmètre d'un PPRt	Oui/Non : <b>Non</b>
Si la commune est concernée, les documents sont disponibles sur le site : <a href="http://www.puy-de-dome.gouv.fr">http://www.puy-de-dome.gouv.fr</a>	

Situation de la commune au regard du zonage sismique réglementaire défini par le décret n° 2010- 1255 du 22 octobre 2010 portant délimitation des zones de sismicité du territoire français.	
La commune se situe en zone de sismicité classée	Zone Faible

Situation de la commune au regard d'un zonage réglementaire à potentiel radon défini par l'arrêté du 27 juin 2018 portant délimitation des zones à potentiel radon du territoire français.

La commune est classée à potentiel radon de niveau 3

Information relative à la pollution des sols

Consulter obligatoirement les deux sites suivants :

- Géorisques : [georisques@developpement-durable.gouv.fr](mailto:georisques@developpement-durable.gouv.fr)
- Services de l'État dans le Puy-de-Dôme : <http://www.puy-de-dome.gouv.fr>

Arrêté portant ou ayant porté reconnaissance de l'état de catastrophe naturelle ou technologique

Informations disponibles sur le site internet des services de l'État dans le Puy-de-Dôme: <http://www.puy-de-dome.gouv.fr> dans la rubrique "information acquéreur locataire" (IAL)

ou en annexe de ce document.

Documents de référence permettant la définition des travaux prescrits et les cartographies relatives au zonage réglementaire permettant la localisation des immeubles au regard des risques encourus en application du Code de l'environnement : articles R.125-23, 24, 26 et R.563-4.

Informations disponibles sur le site internet des services de l'État dans le Puy-de-Dôme: <http://www.puy-de-dome.gouv.fr/> dans la rubrique "les plans de prévention des risques" (PPR).

ou sur le site cartographique:

<http://carto.geo-ide.application.developpement-durable.gouv.fr/822/IAL63.map>

Pour information : d'autres risques non réglementaires peuvent concerner le bien immobilier.

Les informations sont disponibles sur le site :

<http://carto.geo-ide.application.developpement-durable.gouv.fr/822/IAL63.map>

# ANNEXE 1

à l'Arrêté DDT/SPAR/BPR 2017-039 en date du 18 décembre 2017

modifiant l'arrêté DDPP/SSC/2013-36 du 1er juillet 2013  
relatif à l'information des acquéreurs et des locataires de biens immobiliers  
sur les risques naturels, miniers et technologiques majeurs

INSEE	Commune	Risque	Date début	Date fin	Date arrêté	Date JO
63309	Saillant	Phénomène lié à l'atmosphère - Tempête et grains (vent) - Tempête (vent)	06/11/1982	11/11/1982	18/11/1982	19/11/1982
		Mouvement de terrain	25/12/1999	29/12/1999	29/12/1999	30/12/1999
		Inondation - Par ruissellement et coulée de boue	25/12/1999	29/12/1999	29/12/1999	30/12/1999



63\_DDT\_Direction Départementale des Territoires du  
Puy-de-Dôme

63-2019-09-02-094

Arrêté n° 2019-304\_Saint-Agoulin

*Arrêté relatif à l'état des risques naturels, miniers ou technologiques majeurs, sismicité, potentiel radon et sols pollués, de biens immobiliers.*

**DIRECTION DÉPARTEMENTALE DES TERRITOIRES**  
**SERVICE PROSPECTIVE AMÉNAGEMENT RISQUES**

**ARRÊTÉ N° 2019-304**  
**relatif à l'état des risques naturels,**  
**miniers ou technologiques majeurs,**  
**sismicité, potentiel radon et sols pollués,**  
**de biens immobiliers situés**  
**sur la commune de : SAINT-AGOULIN**

La Préfète du Puy-de-Dôme  
Chevalier de l'Ordre National du Mérite

VU le Code Général des Collectivités Territoriales ;

VU le Code de l'Environnement, notamment les articles L 125-5 et R 125-23 à R 125-27 ;

VU le décret n° 2010-1254 du 22 octobre 2010 relatif à la prévention des risques ;

VU le décret n° 2010-1255 du 22 octobre 2010 portant délimitation des zones de sismicité du territoire français ;

VU l'arrêté du 27 juin 2018 portant délimitation des zones à potentiel radon du territoire français ;

VU le code la construction et de l'habitation, notamment ses articles L.271-4 et L.271-5 ;

VU l'arrêté DDT/SPAR/BPR/2018-001, relatif à l'état des risques naturels, miniers et technologiques majeurs de biens immobiliers ;

VU l'arrêté DDPP/SSC/2013-347 du 1er juillet 2013 et les arrêtés modificatifs relatifs à l'état des risques naturels, miniers et technologiques majeurs de biens immobiliers situés sur la commune de : SAINT-AGOULIN ;

VU l'arrêté du 5 août 2014 nommant M. Armand SANSÉAU, Directeur départemental des territoires pour le département du Puy-de-Dôme,

VU l'arrêté du 14 décembre 2018 portant délégation de signature à Monsieur Armand SANSÉAU,

VU l'arrêté n° 2019-012 du 14 décembre 2018 portant subdélégation de signature à Madame Manuelle DUPUY,

**SUR** proposition de Monsieur le Directeur Départemental des Territoires,

## ARRÊTE

**ARTICLE 1<sup>er</sup>** : Les éléments nécessaires à l'élaboration de l'état des risques et pollutions pour l'information des acquéreurs et locataires de biens immobiliers situés dans la commune de : SAINT-AGOULIN, sont consignés, pour cette commune, dans le dossier communal d'informations annexé au présent arrêté.

**ARTICLE 2** : Ce dossier comprend :


- la fiche communale d'information sur les risques et les pollutions qui indiquent les documents réglementaires prescrits ou approuvés sur la commune, le niveau de sismicité réglementaire et le niveau de la zone à potentiel radons de la commune,
- la liste des arrêtés de reconnaissance de l'état de catastrophes naturelles.

**ARTICLE 3** : Le présent arrêté et le dossier communal d'informations sont librement consultables à la Mairie, en Préfecture ou à la Sous-Préfecture concernée et accessibles sur le site internet de la Préfecture : [www.puy-de-dome.gouv.fr](http://www.puy-de-dome.gouv.fr). Ils sont adressés à la chambre départementale des notaires.

**ARTICLE 4** : Le présent arrêté sera affiché en Mairie et publié au recueil des actes administratifs de l'État dans le département.

**ARTICLE 5** : L'arrêté DDPP/SSC/2013-347 du 1er juillet 2013 relatif à l'état des risques et des pollutions de biens immobiliers situés sur la commune de : SAINT-AGOULIN, les arrêtés modificatifs et leurs annexes sont abrogés.

**ARTICLE 6** : Mesdames et Messieurs la Secrétaire générale de la Préfecture du Puy-de-Dôme, le Directeur de cabinet de la Préfète du Puy-de-Dôme, les Sous-Préfets d'arrondissement, et le Maire de la commune sont chargés, chacun en ce qui les concerne, de l'application du présent arrêté.

Fait à Clermont-Ferrand, le **- 2 SEP. 2019**  
Pour la Préfète,  
Le Directeur départemental des territoires,  
  
Armand SANSÉAU



N° INSEE : 63311  
Arrondissement :  
RIOM

**Dossier Communal d'Information  
à destination des acquéreurs et des locataires de biens immobiliers  
sur les risques et les pollutions**

**Commune de : SAINT-AGOULIN**

**Contenu du dossier :**

**Arrêtés préfectoraux d'Information Acquéreurs Locataires (IAL)**

**Fiche communale d'informations sur les risques et les pollutions et ses pièces jointes :**

Liste des arrêtés de reconnaissance de l'état de catastrophe naturelle ou technologique concernant la commune

Sismicité : niveau de sismicité réglementaire attaché à la commune

Radon : situation de la commune au regard d'un zonage réglementaire à potentiel radon



Préfète du Puy-de-Dôme

	Commune de : SAINT-AGOULIN	N°INSEE : 63311
--	----------------------------	--------------------

**Fiche communale d'information sur les risques et les pollutions**  
(aléas naturels, miniers ou technologiques, sismicité, potentiel radon et sols pollués)

Annexe à l'arrêté préfectoral		
N° DDPP/SSC/2013-347	Du 1er juillet 2013	mis à jour le
Situation de la commune au regard d'un ou plusieurs plans de prévention des risques naturels (PPRN)		
La commune est concernée par le périmètre d'un ou plusieurs PPRN	Oui/Non : <b>Non</b>	
Si la commune est concernée, les documents sont disponibles sur le site : <a href="http://www.puy-de-dome.gouv.fr">http://www.puy-de-dome.gouv.fr</a>		

Situation de la commune au regard d'un plan de prévention des risques miniers (PPRm)	
La commune est concernée par le périmètre d'un PPRm	Oui/Non : <b>Non</b>
Si la commune est concernée, les documents sont disponibles sur le site : <a href="http://www.puy-de-dome.gouv.fr">http://www.puy-de-dome.gouv.fr</a>	

Situation de la commune au regard d'un plan de prévention des risques technologiques (PPRt)	
La commune est concernée par le périmètre d'un PPRt	Oui/Non : <b>Non</b>
Si la commune est concernée, les documents sont disponibles sur le site : <a href="http://www.puy-de-dome.gouv.fr">http://www.puy-de-dome.gouv.fr</a>	

Situation de la commune au regard du zonage sismique réglementaire défini par le décret n° 2010- 1255 du 22 octobre 2010 portant délimitation des zones de sismicité du territoire français.	
La commune se situe en zone de sismicité classée	Zone Modérée

Situation de la commune au regard d'un zonage réglementaire à potentiel radon défini par l'arrêté du 27 juin 2018 portant délimitation des zones à potentiel radon du territoire français.

La commune est classée à potentiel radon de niveau 3

Information relative à la pollution des sols

Consulter obligatoirement les deux sites suivants :

- Géorisques : [georisques@developpement-durable.gouv.fr](mailto:georisques@developpement-durable.gouv.fr)
- Services de l'État dans le Puy-de-Dôme : <http://www.puy-de-dome.gouv.fr>

Arrêté portant ou ayant porté reconnaissance de l'état de catastrophe naturelle ou technologique

Informations disponibles sur le site internet des services de l'État dans le Puy-de-Dôme: <http://www.puy-de-dome.gouv.fr> dans la rubrique "information acquéreur locataire" (IAL)

ou en annexe de ce document.

Documents de référence permettant la définition des travaux prescrits et les cartographies relatives au zonage réglementaire permettant la localisation des immeubles au regard des risques encourus en application du Code de l'environnement : articles R.125-23, 24, 26 et R.563-4.

Informations disponibles sur le site internet des services de l'État dans le Puy-de-Dôme: <http://www.puy-de-dome.gouv.fr/> dans la rubrique "les plans de prévention des risques" (PPR).

ou sur le site cartographique:

<http://carto.geo-ide.application.developpement-durable.gouv.fr/822/IAL63.map>

Pour information : d'autres risques non réglementaires peuvent concerner le bien immobilier.

Les informations sont disponibles sur le site :

<http://carto.geo-ide.application.developpement-durable.gouv.fr/822/IAL63.map>

# ANNEXE 1

à l'Arrêté DDT/SPAR/BPR 2017-039 en date du 18 décembre 2017

modifiant l'arrêté DPP/SSC/2013-36 du 1er juillet 2013  
relatif à l'information des acquéreurs et des locataires de biens immobiliers  
sur les risques naturels, miniers et technologiques majeurs

INSEE	Commune	Risque	Date début	Date fin	Date arrêté	Date JO
63311	Saint-Agoulin	Phénomène lié à l'atmosphère - Tempête et grains (vent) - Tempête (vent)	06/11/1982	11/11/1982	18/11/1982	19/11/1982
		Inondation - Par ruissellement et coulée de boue	12/08/1998	12/08/1998	22/10/1998	13/11/1998
		Inondation - Par une crue (débordement de cours d'eau)	12/08/1998	12/08/1998	22/10/1998	13/11/1998
		Mouvement de terrain	25/12/1999	29/12/1999	29/12/1999	30/12/1999
		Inondation - Par ruissellement et coulée de boue	25/12/1999	29/12/1999	29/12/1999	30/12/1999
		Inondation - Par une crue (débordement de cours d'eau)	25/12/1999	29/12/1999	29/12/1999	30/12/1999

63\_DDT\_Direction Départementale des Territoires du  
Puy-de-Dôme

63-2019-09-02-095

Arrêté n° 2019-305\_St-Alyre-d'Arlanc

*Arrêté relatif à l'état des risques naturels, miniers ou technologiques majeurs, sismicité, potentiel radon et sols pollués, de biens immobiliers.*



**DIRECTION DÉPARTEMENTALE DES TERRITOIRES  
SERVICE PROSPECTIVE AMÉNAGEMENT RISQUES**

**ARRÊTÉ N° 2019-305  
relatif à l'état des risques naturels,  
miniers ou technologiques majeurs,  
sismicité, potentiel radon et sols pollués,  
de biens immobiliers situés  
sur la commune de : SAINT-ALYRE-  
D'ARLANC**

La Préfète du Puy-de-Dôme  
Chevalier de l'Ordre National du Mérite

VU le Code Général des Collectivités Territoriales ;

VU le Code de l'Environnement, notamment les articles L 125-5 et R 125-23 à R 125-27 ;

VU le décret n° 2010-1254 du 22 octobre 2010 relatif à la prévention des risques ;

VU le décret n° 2010-1255 du 22 octobre 2010 portant délimitation des zones de sismicité du territoire français ;

VU l'arrêté du 27 juin 2018 portant délimitation des zones à potentiel radon du territoire français ;

VU le code la construction et de l'habitation, notamment ses articles L.271-4 et L.271-5 ;

VU l'arrêté DDT/SPAR/BPR/2018-001, relatif à l'état des risques naturels, miniers et technologiques majeurs de biens immobiliers ;

VU l'arrêté DDPP/SSC/2013-348 du 1er juillet 2013 et les arrêtés modificatifs relatifs à l'état des risques naturels, miniers et technologiques majeurs de biens immobiliers situés sur la commune de : SAINT-ALYRE-D'ARLANC ;

VU l'arrêté du 5 août 2014 nommant M. Armand SANSÉAU, Directeur départemental des territoires pour le département du Puy-de-Dôme,

VU l'arrêté du 14 décembre 2018 portant délégation de signature à Monsieur Armand SANSÉAU,

VU l'arrêté n° 2019-012 du 14 décembre 2018 portant subdélégation de signature à Madame Manuelle DUPUY,

**SUR** proposition de Monsieur le Directeur Départemental des Territoires,

## ARRÊTE

**ARTICLE 1<sup>er</sup>** : Les éléments nécessaires à l'élaboration de l'état des risques et pollutions pour l'information des acquéreurs et locataires de biens immobiliers situés dans la commune de : SAINT-ALYRE-D'ARLANC, sont consignés, pour cette commune, dans le dossier communal d'informations annexé au présent arrêté.

**ARTICLE 2** : Ce dossier comprend :

- la fiche communale d'information sur les risques et les pollutions qui indiquent les documents réglementaires prescrits ou approuvés sur la commune, le niveau de sismicité réglementaire et le niveau de la zone à potentiel radons de la commune,
- la liste des arrêtés de reconnaissance de l'état de catastrophes naturelles.

**ARTICLE 3** : Le présent arrêté et le dossier communal d'informations sont librement consultables à la Mairie, en Préfecture ou à la Sous-Préfecture concernée et accessibles sur le site internet de la Préfecture : [www.puy-de-dome.gouv.fr](http://www.puy-de-dome.gouv.fr). Ils sont adressés à la chambre départementale des notaires.


**ARTICLE 4** : Le présent arrêté sera affiché en Mairie et publié au recueil des actes administratifs de l'État dans le département.

**ARTICLE 5** : L'arrêté DDPP/SSC/2013-348 du 1er juillet 2013 relatif à l'état des risques et des pollutions de biens immobiliers situés sur la commune de : SAINT-ALYRE-D'ARLANC, les arrêtés modificatifs et leurs annexes sont abrogés.

**ARTICLE 6** : Mesdames et Messieurs la Secrétaire générale de la Préfecture du Puy-de-Dôme, le Directeur de cabinet de la Préfète du Puy-de-Dôme, les Sous-Préfets d'arrondissement, et le Maire de la commune sont chargés, chacun en ce qui les concerne, de l'application du présent arrêté.

Fait à Clermont-Ferrand, le **- 2 SEP. 2019**  
Pour la Préfète,

Le Directeur départemental des territoires,



Armand SANSÉAU



N° INSEE : 63312  
Arrondissement :  
AMBERT

**Dossier Communal d'Information  
à destination des acquéreurs et des locataires de biens immobiliers  
sur les risques et les pollutions**

**Commune de : SAINT-ALYRE-D'ARLANC**

**Contenu du dossier :**

**Arrêtés préfectoraux d'Information Acquéreurs Locataires (IAL)**

**Fiche communale d'informations sur les risques et les pollutions et ses pièces jointes :**

Liste des arrêtés de reconnaissance de l'état de catastrophe naturelle ou technologique concernant la commune

Sismicité : niveau de sismicité réglementaire attaché à la commune

Radon : situation de la commune au regard d'un zonage réglementaire à potentiel radon



Préfète du Puy-de-Dôme

	Commune de : SAINT-ALYRE-D'ARLANC	N°INSEE : 63312
--	-----------------------------------	--------------------

Fiche communale d'information sur les risques et les pollutions  
(aléas naturels, miniers ou technologiques, sismicité, potentiel radon et sols pollués)

Annexe à l'arrêté préfectoral		
N° DDPP/SSC/2013-348	Du 1er juillet 2013	mis à jour le
Situation de la commune au regard d'un ou plusieurs plans de prévention des risques naturels (PPRN)		
La commune est concernée par le périmètre d'un ou plusieurs PPRN	Oui/Non : <b>Non</b>	
Si la commune est concernée, les documents sont disponibles sur le site : <a href="http://www.puy-de-dome.gouv.fr">http://www.puy-de-dome.gouv.fr</a>		

Situation de la commune au regard d'un plan de prévention des risques miniers (PPRm)	
La commune est concernée par le périmètre d'un PPRm	Oui/Non : <b>Non</b>
Si la commune est concernée, les documents sont disponibles sur le site : <a href="http://www.puy-de-dome.gouv.fr">http://www.puy-de-dome.gouv.fr</a>	

Situation de la commune au regard d'un plan de prévention des risques technologiques (PPRt)	
La commune est concernée par le périmètre d'un PPRt	Oui/Non : <b>Non</b>
Si la commune est concernée, les documents sont disponibles sur le site : <a href="http://www.puy-de-dome.gouv.fr">http://www.puy-de-dome.gouv.fr</a>	

Situation de la commune au regard du zonage sismique réglementaire défini par le décret n° 2010- 1255 du 22 octobre 2010 portant délimitation des zones de sismicité du territoire français.	
La commune se situe en zone de sismicité classée	Zone Faible

Situation de la commune au regard d'un zonage réglementaire à potentiel radon défini par l'arrêté du 27 juin 2018 portant délimitation des zones à potentiel radon du territoire français.

La commune est classée à potentiel radon de niveau 3

Information relative à la pollution des sols

Consulter obligatoirement les deux sites suivants :

- Géorisques : [georisques@developpement-durable.gouv.fr](mailto:georisques@developpement-durable.gouv.fr)
- Services de l'État dans le Puy-de-Dôme : <http://www.puy-de-dome.gouv.fr>

Arrêté portant ou ayant porté reconnaissance de l'état de catastrophe naturelle ou technologique

Informations disponibles sur le site internet des services de l'État dans le Puy-de-Dôme: <http://www.puy-de-dome.gouv.fr> dans la rubrique "information acquéreur locataire" (IAL)

ou en annexe de ce document.

Documents de référence permettant la définition des travaux prescrits et les cartographies relatives au zonage réglementaire permettant la localisation des immeubles au regard des risques encourus en application du Code de l'environnement : articles R.125-23, 24, 26 et R.563-4.

Informations disponibles sur le site internet des services de l'État dans le Puy-de-Dôme: <http://www.puy-de-dome.gouv.fr/> dans la rubrique "les plans de prévention des risques" (PPR).

ou sur le site cartographique:

<http://carto.geo-ide.application.developpement-durable.gouv.fr/822/IAL63.map>

Pour information : d'autres risques non réglementaires peuvent concerner le bien immobilier.

Les informations sont disponibles sur le site :

<http://carto.geo-ide.application.developpement-durable.gouv.fr/822/IAL63.map>

# ANNEXE 1

à l'Arrêté DDT/SPAR/BPR 2017-039 en date du 18 décembre 2017

modifiant l'arrêté DDPP/SSC/2013-36 du 1er juillet 2013  
relatif à l'information des acquéreurs et des locataires de biens immobiliers  
sur les risques naturels, miniers et technologiques majeurs

INSEE	Commune	Risque	Date début	Date fin	Date arrêté	Date JO
63312	Saint-Alyre-d'Arlanc	Phénomène lié à l'atmosphère - Tempête et grains (vent) - Tempête (vent)	06/11/1982	11/11/1982	18/11/1982	19/11/1982
		Mouvement de terrain	25/12/1999	29/12/1999	29/12/1999	30/12/1999
		Inondation - Par ruissellement et coulée de boue	25/12/1999	29/12/1999	29/12/1999	30/12/1999
		Inondation - Par une crue (débordement de cours d'eau)	25/12/1999	29/12/1999	29/12/1999	30/12/1999

63\_DDT\_Direction Départementale des Territoires du  
Puy-de-Dôme

63-2019-09-02-096

Arrêté n° 2019-306\_St-ALyre-es-Montagne

*Arrêté relatif à l'état des risques naturels, miniers ou technologiques majeurs, sismicité, potentiel radon et sols pollués, de biens immobiliers.*

**DIRECTION DÉPARTEMENTALE DES TERRITOIRES**  
**SERVICE PROSPECTIVE AMÉNAGEMENT RISQUES**

**ARRÊTÉ N° 2019-306**  
**relatif à l'état des risques naturels,**  
**miniers ou technologiques majeurs,**  
**sismicité, potentiel radon et sols pollués,**  
**de biens immobiliers situés**  
**sur la commune de : SAINT-ALYRE-ÈS-**  
**MONTAGNE**

La Préfète du Puy-de-Dôme  
Chevalier de l'Ordre National du Mérite

VU le Code Général des Collectivités Territoriales ;

VU le Code de l'Environnement, notamment les articles L 125-5 et R 125-23 à R 125-27 ;

VU le décret n° 2010-1254 du 22 octobre 2010 relatif à la prévention des risques ;

VU le décret n° 2010-1255 du 22 octobre 2010 portant délimitation des zones de sismicité du territoire français ;

VU l'arrêté du 27 juin 2018 portant délimitation des zones à potentiel radon du territoire français ;

VU le code la construction et de l'habitation, notamment ses articles L.271-4 et L.271-5 ;

VU l'arrêté DDT/SPAR/BPR/2018-001, relatif à l'état des risques naturels, miniers et technologiques majeurs de biens immobiliers ;

VU l'arrêté DDPP/SSC/2013-349 du 1er juillet 2013 et les arrêtés modificatifs relatifs à l'état des risques naturels, miniers et technologiques majeurs de biens immobiliers situés sur la commune de : SAINT-ALYRE-ÈS-MONTAGNE ;

VU l'arrêté du 5 août 2014 nommant M. Armand SANSÉAU, Directeur départemental des territoires pour le département du Puy-de-Dôme,

VU l'arrêté du 14 décembre 2018 portant délégation de signature à Monsieur Armand SANSÉAU,

VU l'arrêté n° 2019-012 du 14 décembre 2018 portant subdélégation de signature à Madame Manuelle DUPUY,

**SUR** proposition de Monsieur le Directeur Départemental des Territoires,



## ARRÊTE

**ARTICLE 1<sup>er</sup>** : Les éléments nécessaires à l'élaboration de l'état des risques et pollutions pour l'information des acquéreurs et locataires de biens immobiliers situés dans la commune de : SAINT-ALYRE-ÈS-MONTAGNE, sont consignés, pour cette commune, dans le dossier communal d'informations annexé au présent arrêté.

**ARTICLE 2** : Ce dossier comprend :

- la fiche communale d'information sur les risques et les pollutions qui indiquent les documents réglementaires prescrits ou approuvés sur la commune, le niveau de sismicité réglementaire et le niveau de la zone à potentiel radons de la commune,
- la liste des arrêtés de reconnaissance de l'état de catastrophes naturelles.

**ARTICLE 3** : Le présent arrêté et le dossier communal d'informations sont librement consultables à la Mairie, en Préfecture ou à la Sous-Préfecture concernée et accessibles sur le site internet de la Préfecture : [www.puy-de-dome.gouv.fr](http://www.puy-de-dome.gouv.fr). Ils sont adressés à la chambre départementale des notaires.

**ARTICLE 4** : Le présent arrêté sera affiché en Mairie et publié au recueil des actes administratifs de l'État dans le département.

**ARTICLE 5** : L'arrêté DDPP/SSC/2013-349 du 1er juillet 2013 relatif à l'état des risques et des pollutions de biens immobiliers situés sur la commune de : SAINT-ALYRE-ÈS-MONTAGNE, les arrêtés modificatifs et leurs annexes sont abrogés.


**ARTICLE 6** : Mesdames et Messieurs la Secrétaire générale de la Préfecture du Puy-de-Dôme, le Directeur de cabinet de la Préfète du Puy-de-Dôme, les Sous-Préfets d'arrondissement, et le Maire de la commune sont chargés, chacun en ce qui les concerne, de l'application du présent arrêté.

Fait à Clermont-Ferrand, le

- 2 SEP. 2019

Pour la Préfète,

Le Directeur départemental des territoires,



Armand SANSÉAU



N° INSEE : 63313  
Arrondissement :  
ISSOIRE

**Dossier Communal d'Information  
à destination des acquéreurs et des locataires de biens immobiliers  
sur les risques et les pollutions**

**Commune de : SAINT-ALYRE-ÈS-MONTAGNE**

**Contenu du dossier :**

**Arrêtés préfectoraux d'Information Acquéreurs Locataires (IAL)**

**Fiche communale d'informations sur les risques et les pollutions et ses pièces jointes :**

Liste des arrêtés de reconnaissance de l'état de catastrophe naturelle ou technologique concernant la commune

Sismicité : niveau de sismicité réglementaire attaché à la commune

Radon : situation de la commune au regard d'un zonage réglementaire à potentiel radon

Préfète du Puy-de-Dôme

	Commune de : SAINT-ALYRE-ÈS-MONTAGNE	N°INSEE : 63313
--	--------------------------------------	--------------------

Fiche communale d'information sur les risques et les pollutions  
(aléas naturels, miniers ou technologiques, sismicité, potentiel radon et sols pollués)

Annexe à l'arrêté préfectoral		
N° DDPP/SSC/2013-349	Du 1er juillet 2013	mis à jour le
Situation de la commune au regard d'un ou plusieurs plans de prévention des risques naturels (PPRN)		
La commune est concernée par le périmètre d'un ou plusieurs PPRN	Oui/Non : <b>Non</b>	
Si la commune est concernée, les documents sont disponibles sur le site : <a href="http://www.puy-de-dome.gouv.fr">http://www.puy-de-dome.gouv.fr</a>		

Situation de la commune au regard d'un plan de prévention des risques miniers (PPRm)	
La commune est concernée par le périmètre d'un PPRm	Oui/Non : <b>Non</b>
Si la commune est concernée, les documents sont disponibles sur le site : <a href="http://www.puy-de-dome.gouv.fr">http://www.puy-de-dome.gouv.fr</a>	

Situation de la commune au regard d'un plan de prévention des risques technologiques (PPRt)	
La commune est concernée par le périmètre d'un PPRt	Oui/Non : <b>Non</b>
Si la commune est concernée, les documents sont disponibles sur le site : <a href="http://www.puy-de-dome.gouv.fr">http://www.puy-de-dome.gouv.fr</a>	

Situation de la commune au regard du zonage sismique réglementaire défini par le décret n° 2010- 1255 du 22 octobre 2010 portant délimitation des zones de sismicité du territoire français.	
La commune se situe en zone de sismicité classée	Zone Modérée

Situation de la commune au regard d'un zonage réglementaire à potentiel radon défini par l'arrêté du 27 juin 2018 portant délimitation des zones à potentiel radon du territoire français.

La commune est classée à potentiel radon de niveau 3

Information relative à la pollution des sols

Consulter obligatoirement les deux sites suivants :

- Géorisques : [georisques@developpement-durable.gouv.fr](mailto:georisques@developpement-durable.gouv.fr)
- Services de l'État dans le Puy-de-Dôme : <http://www.puy-de-dome.gouv.fr>

Arrêté portant ou ayant porté reconnaissance de l'état de catastrophe naturelle ou technologique

Informations disponibles sur le site internet des services de l'État dans le Puy-de-Dôme: <http://www.puy-de-dome.gouv.fr> dans la rubrique "information acquéreur locataire" (IAL)

ou en annexe de ce document.

Documents de référence permettant la définition des travaux prescrits et les cartographies relatives au zonage réglementaire permettant la localisation des immeubles au regard des risques encourus en application du Code de l'environnement : articles R.125-23, 24, 26 et R.563-4.

Informations disponibles sur le site internet des services de l'État dans le Puy-de-Dôme: <http://www.puy-de-dome.gouv.fr/> dans la rubrique "les plans de prévention des risques" (PPR).

ou sur le site cartographique:

<http://carto.geo-ide.application.developpement-durable.gouv.fr/822/IAL63.map>

Pour information : d'autres risques non réglementaires peuvent concerner le bien immobilier.

Les informations sont disponibles sur le site :

<http://carto.geo-ide.application.developpement-durable.gouv.fr/822/IAL63.map>

# ANNEXE 1

à l'Arrêté DDT/SPAR/BPR 2017-039 en date du 18 décembre 2017

modifiant l'arrêté DDPP/SSC/2013-36 du 1er juillet 2013  
relatif à l'information des acquéreurs et des locataires de biens immobiliers  
sur les risques naturels, miniers et technologiques majeurs

INSEE	Commune	Risque	Date début	Date fin	Date arrêté	Date JO
63313	Saint-Alyre-ès-Montagne	Phénomène lié à l'atmosphère - Tempête et grains (vent) - Tempête (vent)	06/11/1982	11/11/1982	18/11/1982	19/11/1982
		Mouvement de terrain	25/12/1999	29/12/1999	29/12/1999	30/12/1999
		Inondation - Par ruissellement et coulée de boue	25/12/1999	29/12/1999	29/12/1999	30/12/1999
		Inondation - Par une crue (débordement de cours d'eau)	25/12/1999	29/12/1999	29/12/1999	30/12/1999

63\_DDT\_Direction Départementale des Territoires du  
Puy-de-Dôme

63-2019-09-02-097

Arrêté n° 2019-307-St-Amant-Roche-Savine

*Arrêté relatif à l'état des risques naturels, miniers ou technologiques majeurs, sismicité, potentiel radon et sols pollués, de biens immobiliers.*

**DIRECTION DÉPARTEMENTALE DES TERRITOIRES**  
**SERVICE PROSPECTIVE AMÉNAGEMENT RISQUES**

**ARRÊTÉ N° 2019-307**  
**relatif à l'état des risques naturels,**  
**miniers ou technologiques majeurs,**  
**sismicité, potentiel radon et sols pollués,**  
**de biens immobiliers situés**  
**sur la commune de : SAINT-AMANT-**  
**ROCHE-SAVINE**

La Préfète du Puy-de-Dôme  
Chevalier de l'Ordre National du Mérite

VU le Code Général des Collectivités Territoriales ;

VU le Code de l'Environnement, notamment les articles L 125-5 et R 125-23 à R 125-27 ;

VU le décret n° 2010-1254 du 22 octobre 2010 relatif à la prévention des risques ;

VU le décret n° 2010-1255 du 22 octobre 2010 portant délimitation des zones de sismicité du territoire français ;

VU l'arrêté du 27 juin 2018 portant délimitation des zones à potentiel radon du territoire français ;

VU le code la construction et de l'habitation, notamment ses articles L.271-4 et L.271-5 ;

VU l'arrêté DDT/SPAR/BPR/2018-001, relatif à l'état des risques naturels, miniers et technologiques majeurs de biens immobiliers ;

VU l'arrêté DDPP/SSC/2013-350 du 1er juillet 2013 et les arrêtés modificatifs relatifs à l'état des risques naturels, miniers et technologiques majeurs de biens immobiliers situés sur la commune de : SAINT-AMANT-ROCHE-SAVINE ;

VU l'arrêté du 5 août 2014 nommant M. Armand SANSÉAU, Directeur départemental des territoires pour le département du Puy-de-Dôme,

VU l'arrêté du 14 décembre 2018 portant délégation de signature à Monsieur Armand SANSÉAU,

VU l'arrêté n° 2019-012 du 14 décembre 2018 portant subdélégation de signature à Madame Manuelle DUPUY,

**SUR** proposition de Monsieur le Directeur Départemental des Territoires,

## ARRÊTE

**ARTICLE 1<sup>er</sup>** : Les éléments nécessaires à l'élaboration de l'état des risques et pollutions pour l'information des acquéreurs et locataires de biens immobiliers situés dans la commune de : SAINT-AMANT-ROCHE-SAVINE, sont consignés, pour cette commune, dans le dossier communal d'informations annexé au présent arrêté.

**ARTICLE 2** : Ce dossier comprend :

- la fiche communale d'information sur les risques et les pollutions qui indiquent les documents réglementaires prescrits ou approuvés sur la commune, le niveau de sismicité réglementaire et le niveau de la zone à potentiel radons de la commune,
- la liste des arrêtés de reconnaissance de l'état de catastrophes naturelles.

**ARTICLE 3** : Le présent arrêté et le dossier communal d'informations sont librement consultables à la Mairie, en Préfecture ou à la Sous-Préfecture concernée et accessibles sur le site internet de la Préfecture : [www.puy-de-dome.gouv.fr](http://www.puy-de-dome.gouv.fr). Ils sont adressés à la chambre départementale des notaires.


**ARTICLE 4** : Le présent arrêté sera affiché en Mairie et publié au recueil des actes administratifs de l'État dans le département.

**ARTICLE 5** : L'arrêté DDPP/SSC/2013-350 du 1er juillet 2013 relatif à l'état des risques et des pollutions de biens immobiliers situés sur la commune de : SAINT-AMANT-ROCHE-SAVINE, les arrêtés modificatifs et leurs annexes sont abrogés.

**ARTICLE 6** : Mesdames et Messieurs la Secrétaire générale de la Préfecture du Puy-de-Dôme, le Directeur de cabinet de la Préfète du Puy-de-Dôme, les Sous-Préfets d'arrondissement, et le Maire de la commune sont chargés, chacun en ce qui les concerne, de l'application du présent arrêté.

Fait à Clermont-Ferrand, le - 2 SEP. 2019  
Pour la Préfète,

Le Directeur départemental des territoires,



Armand SANSÉAU





N° INSEE : 63314  
Arrondissement :  
AMBERT

**Dossier Communal d'Information  
à destination des acquéreurs et des locataires de biens immobiliers  
sur les risques et les pollutions**

**Commune de : SAINT-AMANT-ROCHE-SAVINE**

**Contenu du dossier :**

**Arrêtés préfectoraux d'Information Acquéreurs Locataires (IAL)**

**Fiche communale d'informations sur les risques et les pollutions et ses pièces jointes :**

Liste des arrêtés de reconnaissance de l'état de catastrophe naturelle ou technologique concernant la commune

Sismicité : niveau de sismicité réglementaire attaché à la commune

Radon : situation de la commune au regard d'un zonage réglementaire à potentiel radon



Préfète du Puy-de-Dôme

	Commune de : SAINT-AMANT-ROCHE-SAVINE	N°INSEE : 63314
--	---------------------------------------	--------------------

**Fiche communale d'information sur les risques et les pollutions**  
(aléas naturels, miniers ou technologiques, sismicité, potentiel radon et sols pollués)

Annexe à l'arrêté préfectoral		
N° DDPP/SSC/2013-350	Du 1er juillet 2013	mis à jour le
Situation de la commune au regard d'un ou plusieurs plans de prévention des risques naturels (PPRN)		
La commune est concernée par le périmètre d'un ou plusieurs PPRN	Oui/Non : <b>Non</b>	
Si la commune est concernée, les documents sont disponibles sur le site : <a href="http://www.puy-de-dome.gouv.fr">http://www.puy-de-dome.gouv.fr</a>		

Situation de la commune au regard d'un plan de prévention des risques miniers (PPRm)	
La commune est concernée par le périmètre d'un PPRm	Oui/Non : <b>Non</b>
Si la commune est concernée, les documents sont disponibles sur le site : <a href="http://www.puy-de-dome.gouv.fr">http://www.puy-de-dome.gouv.fr</a>	

Situation de la commune au regard d'un plan de prévention des risques technologiques (PPRt)	
La commune est concernée par le périmètre d'un PPRt	Oui/Non : <b>Non</b>
Si la commune est concernée, les documents sont disponibles sur le site : <a href="http://www.puy-de-dome.gouv.fr">http://www.puy-de-dome.gouv.fr</a>	

Situation de la commune au regard du zonage sismique réglementaire défini par le décret n° 2010- 1255 du 22 octobre 2010 portant délimitation des zones de sismicité du territoire français.	
La commune se situe en zone de sismicité classée	Zone Modérée

Situation de la commune au regard d'un zonage réglementaire à potentiel radon défini par l'arrêté du 27 juin 2018 portant délimitation des zones à potentiel radon du territoire français.

La commune est classée à potentiel radon de niveau 3

Information relative à la pollution des sols

Consulter obligatoirement les deux sites suivants :

- Géorisques : [georisques@developpement-durable.gouv.fr](mailto:georisques@developpement-durable.gouv.fr)
- Services de l'État dans le Puy-de-Dôme : <http://www.puy-de-dome.gouv.fr>

Arrêté portant ou ayant porté reconnaissance de l'état de catastrophe naturelle ou technologique

Informations disponibles sur le site internet des services de l'État dans le Puy-de-Dôme: <http://www.puy-de-dome.gouv.fr> dans la rubrique "information acquéreur locataire" (IAL)

ou en annexe de ce document.

Documents de référence permettant la définition des travaux prescrits et les cartographies relatives au zonage réglementaire permettant la localisation des immeubles au regard des risques encourus en application du Code de l'environnement : articles R.125-23, 24, 26 et R.563-4.

Informations disponibles sur le site internet des services de l'État dans le Puy-de-Dôme: <http://www.puy-de-dome.gouv.fr/> dans la rubrique "les plans de prévention des risques" (PPR).

ou sur le site cartographique:

<http://carto.geo-ide.application.developpement-durable.gouv.fr/822/IAL63.map>

Pour information : d'autres risques non réglementaires peuvent concerner le bien immobilier.

Les informations sont disponibles sur le site :

<http://carto.geo-ide.application.developpement-durable.gouv.fr/822/IAL63.map>

# ANNEXE 1

à l'Arrêté DDT/SPAR/BPR 2017-039 en date du 18 décembre 2017

modifiant l'arrêté DDPP/SSC/2013-36 du 1er juillet 2013  
relatif à l'information des acquéreurs et des locataires de biens immobiliers  
sur les risques naturels, miniers et technologiques majeurs

INSEE	Commune	Risque	Date début	Date fin	Date arrêté	Date JO
63314	Saint-Amant-Roche-Savine	Phénomène lié à l'atmosphère - Tempête et grains (vent) - Tempête (vent)	06/11/1982	11/11/1982	18/11/1982	19/11/1982
		Mouvement de terrain	25/12/1999	29/12/1999	29/12/1999	30/12/1999
		Inondation - Par ruissellement et coulée de boue	25/12/1999	29/12/1999	29/12/1999	30/12/1999
		Inondation - Par une crue (débordement de cours d'eau)	25/12/1999	29/12/1999	29/12/1999	30/12/1999

63\_DDT\_Direction Départementale des Territoires du  
Puy-de-Dôme

63-2019-09-02-098

Arrêté n° 2019-308-St-Amant-Tallende

*Arrêté relatif à l'état des risques naturels, miniers ou technologiques majeurs, sismicité, potentiel radon et sols pollués, de biens immobiliers.*

**DIRECTION DÉPARTEMENTALE DES TERRITOIRES**  
**SERVICE PROSPECTIVE AMÉNAGEMENT RISQUES**

**ARRÊTÉ N° 2019-308**  
**relatif à l'état des risques naturels,**  
**miniers ou technologiques majeurs,**  
**sismicité, potentiel radon et sols pollués,**  
**de biens immobiliers situés**  
**sur la commune de : SAINT-AMANT-**  
**TALLENDE**

La Préfète du Puy-de-Dôme  
Chevalier de l'Ordre National du Mérite

VU le Code Général des Collectivités Territoriales ;

VU le Code de l'Environnement, notamment les articles L 125-5 et R 125-23 à R 125-27 ;

VU le décret n° 2010-1254 du 22 octobre 2010 relatif à la prévention des risques ;

VU le décret n° 2010-1255 du 22 octobre 2010 portant délimitation des zones de sismicité du territoire français ;

VU l'arrêté du 27 juin 2018 portant délimitation des zones à potentiel radon du territoire français ;

VU le code la construction et de l'habitation, notamment ses articles L.271-4 et L.271-5 ;

VU l'arrêté DDT/SPAR/BPR/2018-001, relatif à l'état des risques naturels, miniers et technologiques majeurs de biens immobiliers ;

VU l'arrêté DDPP/SSC/2014-38 du 24 janvier 2014 et les arrêtés modificatifs relatifs à l'état des risques naturels, miniers et technologiques majeurs de biens immobiliers situés sur la commune de : SAINT-AMANT-TALLENDE ;

VU l'arrêté du 5 août 2014 nommant M. Armand SANSÉAU, Directeur départemental des territoires pour le département du Puy-de-Dôme,

VU l'arrêté du 14 décembre 2018 portant délégation de signature à Monsieur Armand SANSÉAU,

VU l'arrêté n° 2019-012 du 14 décembre 2018 portant subdélégation de signature à Madame Manuelle DUPUY,

**SUR** proposition de Monsieur le Directeur Départemental des Territoires,

## ARRÊTE

**ARTICLE 1<sup>er</sup>** : Les éléments nécessaires à l'élaboration de l'état des risques et pollutions pour l'information des acquéreurs et locataires de biens immobiliers situés dans la commune de : SAINT-AMANT-TALLENDE, sont consignés, pour cette commune, dans le dossier communal d'informations annexé au présent arrêté.

**ARTICLE 2** : Ce dossier comprend :

- la fiche communale d'information sur les risques et les pollutions qui indiquent les documents réglementaires prescrits ou approuvés sur la commune, le niveau de sismicité réglementaire et le niveau de la zone à potentiel radons de la commune,
- la liste des arrêtés de reconnaissance de l'état de catastrophes naturelles.

**ARTICLE 3** : Le présent arrêté et le dossier communal d'informations sont librement consultables à la Mairie, en Préfecture ou à la Sous-Préfecture concernée et accessibles sur le site internet de la Préfecture : [www.puy-de-dome.gouv.fr](http://www.puy-de-dome.gouv.fr). Ils sont adressés à la chambre départementale des notaires.


**ARTICLE 4** : Le présent arrêté sera affiché en Mairie et publié au recueil des actes administratifs de l'État dans le département.

**ARTICLE 5** : L'arrêté DDPP/SSC/2014-38 du 24 janvier 2014 relatif à l'état des risques et des pollutions de biens immobiliers situés sur la commune de : SAINT-AMANT-TALLENDE, les arrêtés modificatifs et leurs annexes sont abrogés.

**ARTICLE 6** : Mesdames et Messieurs la Secrétaire générale de la Préfecture du Puy-de-Dôme, le Directeur de cabinet de la Préfète du Puy-de-Dôme, les Sous-Préfets d'arrondissement, et le Maire de la commune sont chargés, chacun en ce qui les concerne, de l'application du présent arrêté.

Fait à Clermont-Ferrand, le - 2 SEP. 2019  
Pour la Préfète,

Le Directeur départemental des territoires,



Armand SANSÉAU



N° INSEE : 63315  
Arrondissement :  
CLERMONT-  
FERRAND

**Dossier Communal d'Information  
à destination des acquéreurs et des locataires de biens immobiliers  
sur les risques et les pollutions**

**Commune de : SAINT-AMANT-TALLENDE**

**Contenu du dossier :**

**Arrêtés préfectoraux d'Information Acquéreurs Locataires (IAL)**

**Fiche communale d'informations sur les risques et les pollutions et ses pièces jointes :**

Liste des arrêtés de reconnaissance de l'état de catastrophe naturelle ou technologique concernant la commune

Sismicité : niveau de sismicité réglementaire attaché à la commune

Radon : situation de la commune au regard d'un zonage réglementaire à potentiel radon

PPR inondation de la Veyre, approuvé le 22/12/2008





Préfète du Puy-de-Dôme

	Commune de : SAINT-AMANT-TALLENDE	N°INSEE : 63315
--	-----------------------------------	--------------------

**Fiche communale d'information sur les risques et les pollutions**  
(aléas naturels, miniers ou technologiques, sismicité, potentiel radon et sols pollués)

Annexe à l'arrêté préfectoral		
N° DDPP/SSC/2014-38	Du 24 janvier 2014	mis à jour le
Situation de la commune au regard d'un ou plusieurs plans de prévention des risques naturels (PPRN)		
La commune est concernée par le périmètre d'un ou plusieurs PPRN	Oui/Non : <b>Oui</b>	
PPR inondation de la Veyre, approuvé le 22/12/2008		
Si la commune est concernée, les documents sont disponibles sur le site : <a href="http://www.puy-de-dome.gouv.fr">http://www.puy-de-dome.gouv.fr</a>		

Situation de la commune au regard d'un plan de prévention des risques miniers (PPRm)	
La commune est concernée par le périmètre d'un PPRm	Oui/Non : <b>Non</b>
Si la commune est concernée, les documents sont disponibles sur le site : <a href="http://www.puy-de-dome.gouv.fr">http://www.puy-de-dome.gouv.fr</a>	

Situation de la commune au regard d'un plan de prévention des risques technologiques (PPRt)	
La commune est concernée par le périmètre d'un PPRt	Oui/Non : <b>Non</b>
Si la commune est concernée, les documents sont disponibles sur le site : <a href="http://www.puy-de-dome.gouv.fr">http://www.puy-de-dome.gouv.fr</a>	

Situation de la commune au regard du zonage sismique réglementaire défini par le décret n° 2010- 1255 du 22 octobre 2010 portant délimitation des zones de sismicité du territoire français.	
La commune se situe en zone de sismicité classée	Zone Modérée

Situation de la commune au regard d'un zonage réglementaire à potentiel radon défini par l'arrêté du 27 juin 2018 portant délimitation des zones à potentiel radon du territoire français.

La commune est classée à potentiel radon de niveau 1

Information relative à la pollution des sols

Consulter obligatoirement les deux sites suivants :

- Géorisques : [georisques@developpement-durable.gouv.fr](mailto:georisques@developpement-durable.gouv.fr)
- Services de l'État dans le Puy-de-Dôme : <http://www.puy-de-dome.gouv.fr>

Arrêté portant ou ayant porté reconnaissance de l'état de catastrophe naturelle ou technologique

Informations disponibles sur le site internet des services de l'État dans le Puy-de-Dôme: <http://www.puy-de-dome.gouv.fr> dans la rubrique "information acquéreur locataire" (IAL)

ou en annexe de ce document.

Documents de référence permettant la définition des travaux prescrits et les cartographies relatives au zonage réglementaire permettant la localisation des immeubles au regard des risques encourus en application du Code de l'environnement : articles R.125-23, 24, 26 et R.563-4.

Informations disponibles sur le site internet des services de l'État dans le Puy-de-Dôme: <http://www.puy-de-dome.gouv.fr/> dans la rubrique "les plans de prévention des risques" (PPR).

ou sur le site cartographique:

<http://carto.geo-ide.application.developpement-durable.gouv.fr/822/IAL63.map>

Pour information : d'autres risques non réglementaires peuvent concerner le bien immobilier.

Les informations sont disponibles sur le site :

<http://carto.geo-ide.application.developpement-durable.gouv.fr/822/IAL63.map>

# ANNEXE 1

à l'Arrêté DDT/SPAR/BPR 2017-039 en date du 18 décembre 2017

modifiant l'arrêté DDPP/SSC/2013-36 du 1er juillet 2013  
relatif à l'information des acquéreurs et des locataires de biens immobiliers  
sur les risques naturels, miniers et technologiques majeurs

INSEE	Commune	Risque	Date début	Date fin	Date arrêté	Date JO
63315	Saint-Amant-Tallende	Phénomène lié à l'atmosphère - Tempête et grains (vent) - Tempête (vent)	06/11/1982	11/11/1982	18/11/1982	19/11/1982
		Inondation - Par ruissellement et coulée de boue	04/06/1992	06/06/1992	04/02/1993	27/02/1993
		Inondation - Par une crue (débordement de cours d'eau)	04/06/1992	06/06/1992	04/02/1993	27/02/1993
		Inondation - Par ruissellement et coulée de boue	09/06/1992	12/06/1992	04/02/1993	27/02/1993
		Inondation - Par une crue (débordement de cours d'eau)	09/06/1992	12/06/1992	04/02/1993	27/02/1993
		Inondation - Par ruissellement et coulée de boue	04/11/1994	06/11/1994	21/11/1994	25/11/1994
		Inondation - Par une crue (débordement de cours d'eau)	04/11/1994	06/11/1994	21/11/1994	25/11/1994
		Inondation - Par ruissellement et coulée de boue	21/01/1995	21/01/1995	01/10/1996	17/10/1996
		Inondation - Par une crue (débordement de cours d'eau)	21/01/1995	21/01/1995	01/10/1996	17/10/1996
		Inondation - Par ruissellement et coulée de boue	21/06/1995	21/06/1995	01/10/1996	08/12/1996
		Inondation - Par une crue (débordement de cours d'eau)	21/06/1995	21/06/1995	01/10/1996	08/12/1996
		Mouvement de terrain - Tassements différentiels	01/01/1998	31/12/2000	15/11/2001	01/12/2001
		Mouvement de terrain	25/12/1999	29/12/1999	29/12/1999	30/12/1999
		Inondation - Par ruissellement et coulée de boue	25/12/1999	29/12/1999	29/12/1999	30/12/1999
		Inondation - Par une crue (débordement de cours d'eau)	25/12/1999	29/12/1999	29/12/1999	30/12/1999
Mouvement de terrain - Tassements différentiels	01/01/2001	30/09/2001	25/08/2004	26/08/2004		
Mouvement de terrain - Tassements différentiels	01/01/2002	31/12/2002	25/08/2004	26/08/2004		
Mouvement de terrain - Tassements différentiels	01/01/2005	31/03/2005	07/10/2008	10/10/2008		
Mouvement de terrain - Tassements différentiels	01/01/2006	31/03/2006	07/10/2008	10/10/2008		
Mouvement de terrain	18/06/2013	19/06/2013	10/09/2013	13/09/2013		

63\_DDT\_Direction Départementale des Territoires du  
Puy-de-Dôme

63-2019-09-02-077

Arrêté n° 2019-396\_Sallèdes

*Arrêté relatif à l'état des risques naturels, miniers ou technologiques majeurs, sismicité, potentiel radon et sols pollués, de biens immobiliers.*

PRÉFÈTE DU PUY-DE-DÔME

**DIRECTION DÉPARTEMENTALE DES TERRITOIRES**  
**SERVICE PROSPECTIVE AMÉNAGEMENT RISQUES**

**ARRÊTÉ N° 2019-396**  
**relatif à l'état des risques naturels,**  
**miniers ou technologiques majeurs,**  
**sismicité, potentiel radon et sols pollués,**  
**de biens immobiliers situés**  
**sur la commune de : SALLÈDES**

La Préfète du Puy-de-Dôme  
Chevalier de l'Ordre National du Mérite

VU le Code Général des Collectivités Territoriales ;

VU le Code de l'Environnement, notamment les articles L 125-5 et R 125-23 à R 125-27 ;

VU le décret n° 2010-1254 du 22 octobre 2010 relatif à la prévention des risques ;

VU le décret n° 2010-1255 du 22 octobre 2010 portant délimitation des zones de sismicité du territoire français ;

VU l'arrêté du 27 juin 2018 portant délimitation des zones à potentiel radon du territoire français ;

VU le code la construction et de l'habitation, notamment ses articles L.271-4 et L.271-5 ;

VU l'arrêté DDT/SPAR/BPR/2018-001, relatif à l'état des risques naturels, miniers et technologiques majeurs de biens immobiliers ;

VU l'arrêté DDPP/SSC/2013-440 du 1er juillet 2013 et les arrêtés modificatifs relatifs à l'état des risques naturels, miniers et technologiques majeurs de biens immobiliers situés sur la commune de : SALLÈDES ;

VU l'arrêté du 5 août 2014 nommant M. Armand SANSÉAU, Directeur départemental des territoires pour le département du Puy-de-Dôme,

VU l'arrêté du 14 décembre 2018 portant délégation de signature à Monsieur Armand SANSÉAU,

VU l'arrêté n° 2019-012 du 14 décembre 2018 portant subdélégation de signature à Madame Manuelle DUPUY,

SUR proposition de Monsieur le Directeur Départemental des Territoires,

## ARRÊTE

**ARTICLE 1<sup>er</sup>** : Les éléments nécessaires à l'élaboration de l'état des risques et pollutions pour l'information des acquéreurs et locataires de biens immobiliers situés dans la commune de : SALLÈDES, sont consignés, pour cette commune, dans le dossier communal d'informations annexé au présent arrêté.

**ARTICLE 2** : Ce dossier comprend :

- la fiche communale d'information sur les risques et les pollutions qui indiquent les documents réglementaires prescrits ou approuvés sur la commune, le niveau de sismicité réglementaire et le niveau de la zone à potentiel radons de la commune,
- la liste des arrêtés de reconnaissance de l'état de catastrophes naturelles.

**ARTICLE 3** : Le présent arrêté et le dossier communal d'informations sont librement consultables à la Mairie, en Préfecture ou à la Sous-Préfecture concernée et accessibles sur le site internet de la Préfecture : [www.puy-de-dome.gouv.fr](http://www.puy-de-dome.gouv.fr). Ils sont adressés à la chambre départementale des notaires.

**ARTICLE 4** : Le présent arrêté sera affiché en Mairie et publié au recueil des actes administratifs de l'État dans le département.

**ARTICLE 5** : L'arrêté DDPP/SSC/2013-440 du 1er juillet 2013 relatif à l'état des risques et des pollutions de biens immobiliers situés sur la commune de : SALLÈDES, les arrêtés modificatifs et leurs annexes sont abrogés.

**ARTICLE 6** : Mesdames et Messieurs la Secrétaire générale de la Préfecture du Puy-de-Dôme, le Directeur de cabinet de la Préfète du Puy-de-Dôme, les Sous-Préfets d'arrondissement, et le Maire de la commune sont chargés, chacun en ce qui les concerne, de l'application du présent arrêté.

Fait à Clermont-Ferrand, le - 2 SEP. 2019  
Pour la Préfète,

Le Directeur départemental des territoires,  
  
Armand SANSEAU



N° INSEE : 63405  
Arrondissement :  
CLERMONT-  
FERRAND

**Dossier Communal d'Information  
à destination des acquéreurs et des locataires de biens immobiliers  
sur les risques et les pollutions**

**Commune de : SALLÈDES**

**Contenu du dossier :**

**Arrêtés préfectoraux d'Information Acquéreurs Locataires (IAL)**

**Fiche communale d'informations sur les risques et les pollutions et ses pièces jointes :**

Liste des arrêtés de reconnaissance de l'état de catastrophe naturelle ou technologique concernant la commune

Sismicité : niveau de sismicité réglementaire attaché à la commune

Radon : situation de la commune au regard d'un zonage réglementaire à potentiel radon

Préfète du Puy-de-Dôme

	Commune de : SALLÈDES	N°INSEE : 63405
--	-----------------------	--------------------

Fiche communale d'information sur les risques et les pollutions  
(aléas naturels, miniers ou technologiques, sismicité, potentiel radon et sols pollués)

Annexe à l'arrêté préfectoral		
N° DDPP/SSC/2013-440	Du 1er juillet 2013	mis à jour le
Situation de la commune au regard d'un ou plusieurs plans de prévention des risques naturels (PPRN)		
La commune est concernée par le périmètre d'un ou plusieurs PPRN	Oui/Non : <b>Non</b>	
Si la commune est concernée, les documents sont disponibles sur le site : <a href="http://www.puy-de-dome.gouv.fr">http://www.puy-de-dome.gouv.fr</a>		

Situation de la commune au regard d'un plan de prévention des risques miniers (PPRm)	
La commune est concernée par le périmètre d'un PPRm	Oui/Non : <b>Non</b>
Si la commune est concernée, les documents sont disponibles sur le site : <a href="http://www.puy-de-dome.gouv.fr">http://www.puy-de-dome.gouv.fr</a>	

Situation de la commune au regard d'un plan de prévention des risques technologiques (PPRt)	
La commune est concernée par le périmètre d'un PPRt	Oui/Non : <b>Non</b>
Si la commune est concernée, les documents sont disponibles sur le site : <a href="http://www.puy-de-dome.gouv.fr">http://www.puy-de-dome.gouv.fr</a>	

Situation de la commune au regard du zonage sismique réglementaire défini par le décret n° 2010- 1255 du 22 octobre 2010 portant délimitation des zones de sismicité du territoire français.	
La commune se situe en zone de sismicité classée	Zone Modérée



Situation de la commune au regard d'un zonage réglementaire à potentiel radon défini par l'arrêté du 27 juin 2018 portant délimitation des zones à potentiel radon du territoire français.

La commune est classée à potentiel radon de niveau 3

Information relative à la pollution des sols

Consulter obligatoirement les deux sites suivants :

- Géorisques : [georisques@developpement-durable.gouv.fr](mailto:georisques@developpement-durable.gouv.fr)
- Services de l'État dans le Puy-de-Dôme : <http://www.puy-de-dome.gouv.fr>

Arrêté portant ou ayant porté reconnaissance de l'état de catastrophe naturelle ou technologique

Informations disponibles sur le site internet des services de l'État dans le Puy-de-Dôme : <http://www.puy-de-dome.gouv.fr> dans la rubrique "information acquéreur locataire" (IAL)

ou en annexe de ce document.

Documents de référence permettant la définition des travaux prescrits et les cartographies relatives au zonage réglementaire permettant la localisation des immeubles au regard des risques encourus en application du Code de l'environnement : articles R.125-23, 24, 26 et R.563-4.

Informations disponibles sur le site internet des services de l'État dans le Puy-de-Dôme : <http://www.puy-de-dome.gouv.fr/> dans la rubrique "les plans de prévention des risques" (PPR).

ou sur le site cartographique:

<http://carto.geo-ide.application.developpement-durable.gouv.fr/822/IAL63.map>

Pour information : d'autres risques non réglementaires peuvent concerner le bien immobilier.

Les informations sont disponibles sur le site :

<http://carto.geo-ide.application.developpement-durable.gouv.fr/822/IAL63.map>

# ANNEXE 1

à l'Arrêté DDT/SPAR/BPR 2017-039 en date du 18 décembre 2017

modifiant l'arrêté DDPP/SSC/2013-36 du 1er juillet 2013  
relatif à l'information des acquéreurs et des locataires de biens immobiliers  
sur les risques naturels, miniers et technologiques majeurs

INSEE	Commune	Risque	Date début	Date fin	Date arrêté	Date JO
63405	Sallèdes	Phénomène lié à l'atmosphère - Tempête et grains (vent) - Tempête (vent)	06/11/1982	11/11/1982	18/11/1982	19/11/1982
		Mouvement de terrain - Tassements différentiels	01/05/1989	31/12/1991	31/07/1992	18/08/1992
		Mouvement de terrain	25/12/1999	29/12/1999	29/12/1999	30/12/1999
		Inondation - Par ruissellement et coulée de boue	25/12/1999	29/12/1999	29/12/1999	30/12/1999
		Inondation - Par une crue (débordement de cours d'eau)	25/12/1999	29/12/1999	29/12/1999	30/12/1999

63\_DDT\_Direction Départementale des Territoires du  
Puy-de-Dôme

63-2019-09-02-078

Arrêté n° 2019-397\_Sardon

*Arrêté relatif à l'état des risques naturels, miniers ou technologiques majeurs, sismicité, potentiel radon et sols pollués, de biens immobiliers.*

**DIRECTION DÉPARTEMENTALE DES TERRITOIRES**  
**SERVICE PROSPECTIVE AMÉNAGEMENT RISQUES**

**ARRÊTÉ N° 2019-397**  
**relatif à l'état des risques naturels,**  
**miniers ou technologiques majeurs,**  
**sismicité, potentiel radon et sols pollués,**  
**de biens immobiliers situés**  
**sur la commune de : SARDON**

La Préfète du Puy-de-Dôme  
Chevalier de l'Ordre National du Mérite

VU le Code Général des Collectivités Territoriales ;

VU le Code de l'Environnement, notamment les articles L 125-5 et R 125-23 à R 125-27 ;

VU le décret n° 2010-1254 du 22 octobre 2010 relatif à la prévention des risques ;

VU le décret n° 2010-1255 du 22 octobre 2010 portant délimitation des zones de sismicité du territoire français ;

VU l'arrêté du 27 juin 2018 portant délimitation des zones à potentiel radon du territoire français ;

VU le code la construction et de l'habitation, notamment ses articles L.271-4 et L.271-5 ;

VU l'arrêté DDT/SPAR/BPR/2018-001, relatif à l'état des risques naturels, miniers et technologiques majeurs de biens immobiliers ;

VU l'arrêté DDPP/SSC/2013-441 du 1er juillet 2013 et les arrêtés modificatifs relatifs à l'état des risques naturels, miniers et technologiques majeurs de biens immobiliers situés sur la commune de : SARDON ;

VU l'arrêté du 5 août 2014 nommant M. Armand SANSÉAU, Directeur départemental des territoires pour le département du Puy-de-Dôme,

VU l'arrêté du 14 décembre 2018 portant délégation de signature à Monsieur Armand SANSÉAU,

VU l'arrêté n° 2019-012 du 14 décembre 2018 portant subdélégation de signature à Madame Manuelle DUPUY,

SUR proposition de Monsieur le Directeur Départemental des Territoires,

## ARRÊTE

**ARTICLE 1<sup>er</sup>** : Les éléments nécessaires à l'élaboration de l'état des risques et pollutions pour l'information des acquéreurs et locataires de biens immobiliers situés dans la commune de : SARDON, sont consignés, pour cette commune, dans le dossier communal d'informations annexé au présent arrêté.

**ARTICLE 2** : Ce dossier comprend :

- la fiche communale d'information sur les risques et les pollutions qui indiquent les documents réglementaires prescrits ou approuvés sur la commune, le niveau de sismicité réglementaire et le niveau de la zone à potentiel radons de la commune,
- la liste des arrêtés de reconnaissance de l'état de catastrophes naturelles.

**ARTICLE 3** : Le présent arrêté et le dossier communal d'informations sont librement consultables à la Mairie, en Préfecture ou à la Sous-Préfecture concernée et accessibles sur le site internet de la Préfecture : [www.puy-de-dome.gouv.fr](http://www.puy-de-dome.gouv.fr). Ils sont adressés à la chambre départementale des notaires.

**ARTICLE 4** : Le présent arrêté sera affiché en Mairie et publié au recueil des actes administratifs de l'État dans le département.

**ARTICLE 5** : L'arrêté DDPP/SSC/2013-441 du 1er juillet 2013 relatif à l'état des risques et des pollutions de biens immobiliers situés sur la commune de : SARDON, les arrêtés modificatifs et leurs annexes sont abrogés.

**ARTICLE 6** : Mesdames et Messieurs la Secrétaire générale de la Préfecture du Puy-de-Dôme, le Directeur de cabinet de la Préfète du Puy-de-Dôme, les Sous-Préfets d'arrondissement, et le Maire de la commune sont chargés, chacun en ce qui les concerne, de l'application du présent arrêté.

Fait à Clermont-Ferrand, le - 2 SEP. 2019  
Pour la Préfète,

Le Directeur départemental des territoires,

  
Armand SANSÉAU



N° INSEE : 63406  
Arrondissement :  
RIOM

**Dossier Communal d'Information  
à destination des acquéreurs et des locataires de biens immobiliers  
sur les risques et les pollutions**

**Commune de : SARDON**

**Contenu du dossier :**

**Arrêtés préfectoraux d'Information Acquéreurs Locataires (IAL)**

**Fiche communale d'informations sur les risques et les pollutions et ses pièces jointes :**

Liste des arrêtés de reconnaissance de l'état de catastrophe naturelle ou technologique concernant la commune

Sismicité : niveau de sismicité réglementaire attaché à la commune

Radon : situation de la commune au regard d'un zonage réglementaire à potentiel radon

Préfète du Puy-de-Dôme

	Commune de : SARDON	N°INSEE : 63406
--	---------------------	--------------------

Fiche communale d'information sur les risques et les pollutions  
(aléas naturels, miniers ou technologiques, sismicité, potentiel radon et sols pollués)

Annexe à l'arrêté préfectoral		
N° DDPP/SSC/2013-441	Du 1er juillet 2013	mis à jour le
Situation de la commune au regard d'un ou plusieurs plans de prévention des risques naturels (PPRN)		
La commune est concernée par le périmètre d'un ou plusieurs PPRN	Oui/Non : <b>Non</b>	
Si la commune est concernée, les documents sont disponibles sur le site : <a href="http://www.puy-de-dome.gouv.fr">http://www.puy-de-dome.gouv.fr</a>		

Situation de la commune au regard d'un plan de prévention des risques miniers (PPRm)	
La commune est concernée par le périmètre d'un PPRm	Oui/Non : <b>Non</b>
Si la commune est concernée, les documents sont disponibles sur le site : <a href="http://www.puy-de-dome.gouv.fr">http://www.puy-de-dome.gouv.fr</a>	

Situation de la commune au regard d'un plan de prévention des risques technologiques (PPRt)	
La commune est concernée par le périmètre d'un PPRt	Oui/Non : <b>Non</b>
Si la commune est concernée, les documents sont disponibles sur le site : <a href="http://www.puy-de-dome.gouv.fr">http://www.puy-de-dome.gouv.fr</a>	

Situation de la commune au regard du zonage sismique réglementaire défini par le décret n° 2010- 1255 du 22 octobre 2010 portant délimitation des zones de sismicité du territoire français.	
La commune se situe en zone de sismicité classée	Zone Modérée

Situation de la commune au regard d'un zonage réglementaire à potentiel radon défini par l'arrêté du 27 juin 2018 portant délimitation des zones à potentiel radon du territoire français.

La commune est classée à potentiel radon de niveau 1

Information relative à la pollution des sols

Consulter obligatoirement les deux sites suivants :

- Géorisques : [georisques@developpement-durable.gouv.fr](mailto:georisques@developpement-durable.gouv.fr)
- Services de l'État dans le Puy-de-Dôme : <http://www.puy-de-dome.gouv.fr>

Arrêté portant ou ayant porté reconnaissance de l'état de catastrophe naturelle ou technologique

Informations disponibles sur le site internet des services de l'État dans le Puy-de-Dôme: <http://www.puy-de-dome.gouv.fr> dans la rubrique "information acquéreur locataire" (IAL)

ou en annexe de ce document.

Documents de référence permettant la définition des travaux prescrits et les cartographies relatives au zonage réglementaire permettant la localisation des immeubles au regard des risques encourus en application du Code de l'environnement : articles R.125-23, 24, 26 et R.563-4.

Informations disponibles sur le site internet des services de l'État dans le Puy-de-Dôme: <http://www.puy-de-dome.gouv.fr/> dans la rubrique "les plans de prévention des risques" (PPR).

ou sur le site cartographique:

<http://carto.geo-ide.application.developpement-durable.gouv.fr/822/IAL63.map>

Pour information : d'autres risques non réglementaires peuvent concerner le bien immobilier.

Les informations sont disponibles sur le site :

<http://carto.geo-ide.application.developpement-durable.gouv.fr/822/IAL63.map>



# ANNEXE 1

à l'Arrêté DDT/SPAR/BPR 2017-039 en date du 18 décembre 2017

modifiant l'arrêté DDPP/SSC/2013-36 du 1er juillet 2013  
relatif à l'information des acquéreurs et des locataires de biens immobiliers  
sur les risques naturels, miniers et technologiques majeurs

INSEE	Commune	Risque	Date début	Date fin	Date arrêté	Date JO
63406	Sardon	Phénomène lié à l'atmosphère - Tempête et grains (vent) - Tempête (vent)	06/11/1982	11/11/1982	18/11/1982	19/11/1982
		Mouvement de terrain	25/12/1999	29/12/1999	29/12/1999	30/12/1999
		Inondation - Par ruissellement et coulée de boue	25/12/1999	29/12/1999	29/12/1999	30/12/1999
		Inondation - Par une crue (débordement de cours d'eau)	25/12/1999	29/12/1999	29/12/1999	30/12/1999

63\_DDT\_Direction Départementale des Territoires du  
Puy-de-Dôme

63-2019-09-02-079

Arrêté n° 2019-398\_Saluzet-le-Froid

*Arrêté relatif à l'état des risques naturels, miniers ou technologiques majeurs, sismicité, potentiel radon et sols pollués, de biens immobiliers.*

PRÉFÈTE DU PUY-DE-DÔME

**DIRECTION DÉPARTEMENTALE DES TERRITOIRES  
SERVICE PROSPECTIVE AMÉNAGEMENT RISQUES**

**ARRÊTÉ N° 2019-398  
relatif à l'état des risques naturels,  
miniers ou technologiques majeurs,  
sismicité, potentiel radon et sols pollués,  
de biens immobiliers situés  
sur la commune de : SAULZET-LE-  
FROID**

La Préfète du Puy-de-Dôme  
Chevalier de l'Ordre National du Mérite

VU le Code Général des Collectivités Territoriales ;

VU le Code de l'Environnement, notamment les articles L 125-5 et R 125-23 à R 125-27 ;

VU le décret n° 2010-1254 du 22 octobre 2010 relatif à la prévention des risques ;

VU le décret n° 2010-1255 du 22 octobre 2010 portant délimitation des zones de sismicité du territoire français ;

VU l'arrêté du 27 juin 2018 portant délimitation des zones à potentiel radon du territoire français ;

VU le code la construction et de l'habitation, notamment ses articles L.271-4 et L.271-5 ;

VU l'arrêté DDT/SPAR/BPR/2018-001, relatif à l'état des risques naturels, miniers et technologiques majeurs de biens immobiliers ;

VU l'arrêté DDPP/SSC/2013-442 du 1er juillet 2013 et les arrêtés modificatifs relatifs à l'état des risques naturels, miniers et technologiques majeurs de biens immobiliers situés sur la commune de : SAULZET-LE-FROID ;

VU l'arrêté du 5 août 2014 nommant M. Armand SANSÉAU, Directeur départemental des territoires pour le département du Puy-de-Dôme,

VU l'arrêté du 14 décembre 2018 portant délégation de signature à Monsieur Armand SANSÉAU,

VU l'arrêté n° 2019-012 du 14 décembre 2018 portant subdélégation de signature à Madame Manuelle DUPUY,

SUR proposition de Monsieur le Directeur Départemental des Territoires,

## ARRÊTE

**ARTICLE 1<sup>er</sup>** : Les éléments nécessaires à l'élaboration de l'état des risques et pollutions pour l'information des acquéreurs et locataires de biens immobiliers situés dans la commune de : SAULZET-LE-FROID, sont consignés, pour cette commune, dans le dossier communal d'informations annexé au présent arrêté.

**ARTICLE 2** : Ce dossier comprend :

- la fiche communale d'information sur les risques et les pollutions qui indiquent les documents réglementaires prescrits ou approuvés sur la commune, le niveau de sismicité réglementaire et le niveau de la zone à potentiel radons de la commune,
- la liste des arrêtés de reconnaissance de l'état de catastrophes naturelles.

**ARTICLE 3** : Le présent arrêté et le dossier communal d'informations sont librement consultables à la Mairie, en Préfecture ou à la Sous-Préfecture concernée et accessibles sur le site internet de la Préfecture : [www.puy-de-dome.gouv.fr](http://www.puy-de-dome.gouv.fr). Ils sont adressés à la chambre départementale des notaires.

**ARTICLE 4** : Le présent arrêté sera affiché en Mairie et publié au recueil des actes administratifs de l'État dans le département.

**ARTICLE 5** : L'arrêté DDPP/SSC/2013-442 du 1er juillet 2013 relatif à l'état des risques et des pollutions de biens immobiliers situés sur la commune de : SAULZET-LE-FROID, les arrêtés modificatifs et leurs annexes sont abrogés.

**ARTICLE 6** : Mesdames et Messieurs la Secrétaire générale de la Préfecture du Puy-de-Dôme, le Directeur de cabinet de la Préfète du Puy-de-Dôme, les Sous-Préfets d'arrondissement, et le Maire de la commune sont chargés, chacun en ce qui les concerne, de l'application du présent arrêté.

Fait à Clermont-Ferrand, le - 2 SEP. 2019  
Pour la Préfète,

Le Directeur départemental des territoires,

  
Armand SANSÉAU



N° INSEE : 63407  
Arrondissement :  
CLERMONT-  
FERRAND

**Dossier Communal d'Information  
à destination des acquéreurs et des locataires de biens immobiliers  
sur les risques et les pollutions**

**Commune de : SAULZET-LE-FROID**

**Contenu du dossier :**

**Arrêtés préfectoraux d'Information Acquéreurs Locataires (IAL)**

**Fiche communale d'informations sur les risques et les pollutions et ses pièces jointes :**

Liste des arrêtés de reconnaissance de l'état de catastrophe naturelle ou technologique concernant la commune

Sismicité : niveau de sismicité réglementaire attaché à la commune

Radon : situation de la commune au regard d'un zonage réglementaire à potentiel radon



Préfète du Puy-de-Dôme

	Commune de : SAULZET-LE-FROID	N°INSEE : 63407
--	-------------------------------	--------------------

**Fiche communale d'information sur les risques et les pollutions**  
(aléas naturels, miniers ou technologiques, sismicité, potentiel radon et sols pollués)

Annexe à l'arrêté préfectoral		
N° DDPP/SSC/2013-442	Du 1er juillet 2013	mis à jour le
Situation de la commune au regard d'un ou plusieurs plans de prévention des risques naturels (PPRN)		
La commune est concernée par le périmètre d'un ou plusieurs PPRN	Oui/Non : <b>Non</b>	
Si la commune est concernée, les documents sont disponibles sur le site : <a href="http://www.puy-de-dome.gouv.fr">http://www.puy-de-dome.gouv.fr</a>		

Situation de la commune au regard d'un plan de prévention des risques miniers (PPRm)	
La commune est concernée par le périmètre d'un PPRm	Oui/Non : <b>Non</b>
Si la commune est concernée, les documents sont disponibles sur le site : <a href="http://www.puy-de-dome.gouv.fr">http://www.puy-de-dome.gouv.fr</a>	

Situation de la commune au regard d'un plan de prévention des risques technologiques (PPRt)	
La commune est concernée par le périmètre d'un PPRt	Oui/Non : <b>Non</b>
Si la commune est concernée, les documents sont disponibles sur le site : <a href="http://www.puy-de-dome.gouv.fr">http://www.puy-de-dome.gouv.fr</a>	

Situation de la commune au regard du zonage sismique réglementaire défini par le décret n° 2010- 1255 du 22 octobre 2010 portant délimitation des zones de sismicité du territoire français.	
La commune se situe en zone de sismicité classée	Zone Modérée

Situation de la commune au regard d'un zonage réglementaire à potentiel radon défini par l'arrêté du 27 juin 2018 portant délimitation des zones à potentiel radon du territoire français.

La commune est classée à potentiel radon de niveau 3

Information relative à la pollution des sols

Consulter obligatoirement les deux sites suivants :

- Géorisques : [georisques@developpement-durable.gouv.fr](mailto:georisques@developpement-durable.gouv.fr)
- Services de l'État dans le Puy-de-Dôme : <http://www.puy-de-dome.gouv.fr>

Arrêté portant ou ayant porté reconnaissance de l'état de catastrophe naturelle ou technologique

Informations disponibles sur le site internet des services de l'État dans le Puy-de-Dôme: <http://www.puy-de-dome.gouv.fr> dans la rubrique "information acquéreur locataire" (IAL)

ou en annexe de ce document.

Documents de référence permettant la définition des travaux prescrits et les cartographies relatives au zonage réglementaire permettant la localisation des immeubles au regard des risques encourus en application du Code de l'environnement : articles R.125-23, 24, 26 et R.563-4.

Informations disponibles sur le site internet des services de l'État dans le Puy-de-Dôme: <http://www.puy-de-dome.gouv.fr/> dans la rubrique "les plans de prévention des risques" (PPR).

ou sur le site cartographique:

<http://carto.geo-ide.application.developpement-durable.gouv.fr/822/IAL63.map>

Pour information : d'autres risques non réglementaires peuvent concerner le bien immobilier.

Les informations sont disponibles sur le site :

<http://carto.geo-ide.application.developpement-durable.gouv.fr/822/IAL63.map>

# ANNEXE 1

à l'Arrêté DDT/SPAR/BPR 2017-039 en date du 18 décembre 2017

modifiant l'arrêté DDPP/SSC/2013-36 du 1er juillet 2013  
relatif à l'information des acquéreurs et des locataires de biens immobiliers  
sur les risques naturels, miniers et technologiques majeurs

INSEE	Commune	Risque	Date début	Date fin	Date arrêté	Date JO
63407	Saulzet-le-Froid	Phénomène lié à l'atmosphère - Tempête et grains (vent) - Tempête (vent)	06/11/1982	11/11/1982	18/11/1982	19/11/1982
		Mouvement de terrain	25/12/1999	29/12/1999	29/12/1999	30/12/1999
		Inondation - Par ruissellement et coulée de boue	25/12/1999	29/12/1999	29/12/1999	30/12/1999
		Inondation - Par une crue (débordement de cours d'eau)	25/12/1999	29/12/1999	29/12/1999	30/12/1999



63\_DDT\_Direction Départementale des Territoires du  
Puy-de-Dôme

63-2019-09-02-080

Arrêté n° 2019-399\_Sauret-Besserve

*Arrêté relatif à l'état des risques naturels, miniers ou technologiques majeurs, sismicité, potentiel radon et sols pollués, de biens immobiliers.*

**DIRECTION DÉPARTEMENTALE DES TERRITOIRES**  
**SERVICE PROSPECTIVE AMÉNAGEMENT RISQUES**

**ARRÊTÉ N° 2019-399**  
**relatif à l'état des risques naturels,**  
**miniers ou technologiques majeurs,**  
**sismicité, potentiel radon et sols pollués,**  
**de biens immobiliers situés**  
**sur la commune de : SAURET-**  
**BESSEVE**

La Préfète du Puy-de-Dôme  
Chevalier de l'Ordre National du Mérite

VU le Code Général des Collectivités Territoriales ;

VU le Code de l'Environnement, notamment les articles L 125-5 et R 125-23 à R 125-27 ;

VU le décret n° 2010-1254 du 22 octobre 2010 relatif à la prévention des risques ;

VU le décret n° 2010-1255 du 22 octobre 2010 portant délimitation des zones de sismicité du territoire français ;

VU l'arrêté du 27 juin 2018 portant délimitation des zones à potentiel radon du territoire français ;

VU le code la construction et de l'habitation, notamment ses articles L.271-4 et L.271-5 ;

VU l'arrêté DDT/SPAR/BPR/2018-001, relatif à l'état des risques naturels, miniers et technologiques majeurs de biens immobiliers ;

VU l'arrêté DDPP/SSC/2013-443 du 1er juillet 2013 et les arrêtés modificatifs relatifs à l'état des risques naturels, miniers et technologiques majeurs de biens immobiliers situés sur la commune de : SAURET-BESSEVE ;

VU l'arrêté du 5 août 2014 nommant M. Armand SANSÉAU, Directeur départemental des territoires pour le département du Puy-de-Dôme,

VU l'arrêté du 14 décembre 2018 portant délégation de signature à Monsieur Armand SANSÉAU,

VU l'arrêté n° 2019-012 du 14 décembre 2018 portant subdélégation de signature à Madame Manuelle DUPUY,

**SUR** proposition de Monsieur le Directeur Départemental des Territoires,

## ARRÊTE

**ARTICLE 1<sup>er</sup>** : Les éléments nécessaires à l'élaboration de l'état des risques et pollutions pour l'information des acquéreurs et locataires de biens immobiliers situés dans la commune de : SAURET-BESSERVE, sont consignés, pour cette commune, dans le dossier communal d'informations annexé au présent arrêté.

**ARTICLE 2** : Ce dossier comprend :

- la fiche communale d'information sur les risques et les pollutions qui indiquent les documents réglementaires prescrits ou approuvés sur la commune, le niveau de sismicité réglementaire et le niveau de la zone à potentiel radons de la commune,
- la liste des arrêtés de reconnaissance de l'état de catastrophes naturelles.

**ARTICLE 3** : Le présent arrêté et le dossier communal d'informations sont librement consultables à la Mairie, en Préfecture ou à la Sous-Préfecture concernée et accessibles sur le site internet de la Préfecture : [www.puy-de-dome.gouv.fr](http://www.puy-de-dome.gouv.fr). Ils sont adressés à la chambre départementale des notaires.

**ARTICLE 4** : Le présent arrêté sera affiché en Mairie et publié au recueil des actes administratifs de l'État dans le département.

**ARTICLE 5** : L'arrêté DDPP/SSC/2013-443 du 1er juillet 2013 relatif à l'état des risques et des pollutions de biens immobiliers situés sur la commune de : SAURET-BESSERVE, les arrêtés modificatifs et leurs annexes sont abrogés.

**ARTICLE 6** : Mesdames et Messieurs la Secrétaire générale de la Préfecture du Puy-de-Dôme, le Directeur de cabinet de la Préfète du Puy-de-Dôme, les Sous-Préfets d'arrondissement, et le Maire de la commune sont chargés, chacun en ce qui les concerne, de l'application du présent arrêté.

Fait à Clermont-Ferrand, le - 2 SEP. 2019  
Pour la Préfète,

Le Directeur départemental des territoires,

  
Armand SANSEAU



N° INSEE : 63408  
Arrondissement :  
RIOM

**Dossier Communal d'Information  
à destination des acquéreurs et des locataires de biens immobiliers  
sur les risques et les pollutions**

**Commune de : SAURET-BESSERVE**

**Contenu du dossier :**

**Arrêtés préfectoraux d'Information Acquéreurs Locataires (IAL)**

**Fiche communale d'informations sur les risques et les pollutions et ses pièces jointes :**

Liste des arrêtés de reconnaissance de l'état de catastrophe naturelle ou technologique concernant la commune

Sismicité : niveau de sismicité réglementaire attaché à la commune

Radon : situation de la commune au regard d'un zonage réglementaire à potentiel radon

Préfète du Puy-de-Dôme

	Commune de : SAURET-BESSERVE	N°INSEE : 63408
--	------------------------------	--------------------

Fiche communale d'information sur les risques et les pollutions  
(aléas naturels, miniers ou technologiques, sismicité, potentiel radon et sols pollués)

Annexe à l'arrêté préfectoral		
N° DDPP/SSC/2013-443	Du 1er juillet 2013	mis à jour le
Situation de la commune au regard d'un ou plusieurs plans de prévention des risques naturels (PPRN)		
La commune est concernée par le périmètre d'un ou plusieurs PPRN	Oui/Non : <b>Non</b>	
Si la commune est concernée, les documents sont disponibles sur le site : <a href="http://www.puy-de-dome.gouv.fr">http://www.puy-de-dome.gouv.fr</a>		

Situation de la commune au regard d'un plan de prévention des risques miniers (PPRm)	
La commune est concernée par le périmètre d'un PPRm	Oui/Non : <b>Non</b>
Si la commune est concernée, les documents sont disponibles sur le site : <a href="http://www.puy-de-dome.gouv.fr">http://www.puy-de-dome.gouv.fr</a>	

Situation de la commune au regard d'un plan de prévention des risques technologiques (PPRt)	
La commune est concernée par le périmètre d'un PPRt	Oui/Non : <b>Non</b>
Si la commune est concernée, les documents sont disponibles sur le site : <a href="http://www.puy-de-dome.gouv.fr">http://www.puy-de-dome.gouv.fr</a>	

Situation de la commune au regard du zonage sismique réglementaire défini par le décret n° 2010- 1255 du 22 octobre 2010 portant délimitation des zones de sismicité du territoire français.	
La commune se situe en zone de sismicité classée	Zone Faible

Situation de la commune au regard d'un zonage réglementaire à potentiel radon défini par l'arrêté du 27 juin 2018 portant délimitation des zones à potentiel radon du territoire français.

La commune est classée à potentiel radon de niveau 3

Information relative à la pollution des sols

Consulter obligatoirement les deux sites suivants :

- Géorisques : [georisques@developpement-durable.gouv.fr](mailto:georisques@developpement-durable.gouv.fr)
- Services de l'État dans le Puy-de-Dôme : <http://www.puy-de-dome.gouv.fr>

Arrêté portant ou ayant porté reconnaissance de l'état de catastrophe naturelle ou technologique

Informations disponibles sur le site internet des services de l'État dans le Puy-de-Dôme: <http://www.puy-de-dome.gouv.fr> dans la rubrique "information acquéreur locataire" (IAL)

ou en annexe de ce document.

Documents de référence permettant la définition des travaux prescrits et les cartographies relatives au zonage réglementaire permettant la localisation des immeubles au regard des risques encourus en application du Code de l'environnement : articles R.125-23, 24, 26 et R.563-4.

Informations disponibles sur le site internet des services de l'État dans le Puy-de-Dôme: <http://www.puy-de-dome.gouv.fr/> dans la rubrique "les plans de prévention des risques" (PPR).

ou sur le site cartographique:

<http://carto.geo-ide.application.developpement-durable.gouv.fr/822/IAL63.map>

Pour information : d'autres risques non réglementaires peuvent concerner le bien immobilier.

Les informations sont disponibles sur le site :

<http://carto.geo-ide.application.developpement-durable.gouv.fr/822/IAL63.map>

# ANNEXE 1

à l'Arrêté DDT/SPAR/BPR 2017-039 en date du 18 décembre 2017

modifiant l'arrêté DPP/SSC/2013-36 du 1er juillet 2013  
relatif à l'information des acquéreurs et des locataires de biens immobiliers  
sur les risques naturels, miniers et technologiques majeurs

INSEE	Commune	Risque	Date début	Date fin	Date arrêté	Date JO
63408	Sauret-Besserve	Phénomène lié à l'atmosphère - Tempête et grains (vent) - Tempête (vent)	06/11/1982	11/11/1982	18/11/1982	19/11/1982
		Mouvement de terrain	25/12/1999	29/12/1999	29/12/1999	30/12/1999
		Inondation - Par ruissellement et coulée de boue	25/12/1999	29/12/1999	29/12/1999	30/12/1999
		Inondation - Par une crue (débordement de cours d'eau)	25/12/1999	29/12/1999	29/12/1999	30/12/1999

63\_DDT\_Direction Départementale des Territoires du  
Puy-de-Dôme

63-2019-09-02-081

Arrêté n° 2019-400\_Saurier

*Arrêté relatif à l'état des risques naturels, miniers ou technologiques majeurs, sismicité, potentiel radon et sols pollués, de biens immobiliers.*



PRÉFÈTE DU PUY-DE-DÔME

**DIRECTION DÉPARTEMENTALE DES TERRITOIRES**  
**SERVICE PROSPECTIVE AMÉNAGEMENT RISQUES**

**ARRÊTÉ N° 2019-400**  
**relatif à l'état des risques naturels,**  
**miniers ou technologiques majeurs,**  
**sismicité, potentiel radon et sols pollués,**  
**de biens immobiliers situés**  
**sur la commune de : SAURIER**

La Préfète du Puy-de-Dôme  
Chevalier de l'Ordre National du Mérite

VU le Code Général des Collectivités Territoriales ;

VU le Code de l'Environnement, notamment les articles L 125-5 et R 125-23 à R 125-27 ;

VU le décret n° 2010-1254 du 22 octobre 2010 relatif à la prévention des risques ;

VU le décret n° 2010-1255 du 22 octobre 2010 portant délimitation des zones de sismicité du territoire français ;

VU l'arrêté du 27 juin 2018 portant délimitation des zones à potentiel radon du territoire français ;

VU le code la construction et de l'habitation, notamment ses articles L.271-4 et L.271-5 ;

VU l'arrêté DDT/SPAR/BPR/2018-001, relatif à l'état des risques naturels, miniers et technologiques majeurs de biens immobiliers ;

VU l'arrêté DDPP/SSC/2013-444 du 1er juillet 2013 et les arrêtés modificatifs relatifs à l'état des risques naturels, miniers et technologiques majeurs de biens immobiliers situés sur la commune de : SAURIER ;

VU l'arrêté du 5 août 2014 nommant M. Armand SANSÉAU, Directeur départemental des territoires pour le département du Puy-de-Dôme,

VU l'arrêté du 14 décembre 2018 portant délégation de signature à Monsieur Armand SANSÉAU,

VU l'arrêté n° 2019-012 du 14 décembre 2018 portant subdélégation de signature à Madame Manuelle DUPUY,

**SUR** proposition de Monsieur le Directeur Départemental des Territoires,

## ARRÊTE

**ARTICLE 1<sup>er</sup>** : Les éléments nécessaires à l'élaboration de l'état des risques et pollutions pour l'information des acquéreurs et locataires de biens immobiliers situés dans la commune de : SAURIER, sont consignés, pour cette commune, dans le dossier communal d'informations annexé au présent arrêté.

**ARTICLE 2** : Ce dossier comprend :


- la fiche communale d'information sur les risques et les pollutions qui indiquent les documents réglementaires prescrits ou approuvés sur la commune, le niveau de sismicité réglementaire et le niveau de la zone à potentiel radons de la commune,
- la liste des arrêtés de reconnaissance de l'état de catastrophes naturelles.

**ARTICLE 3** : Le présent arrêté et le dossier communal d'informations sont librement consultables à la Mairie, en Préfecture ou à la Sous-Préfecture concernée et accessibles sur le site internet de la Préfecture : [www.puy-de-dome.gouv.fr](http://www.puy-de-dome.gouv.fr). Ils sont adressés à la chambre départementale des notaires.

**ARTICLE 4** : Le présent arrêté sera affiché en Mairie et publié au recueil des actes administratifs de l'État dans le département.

**ARTICLE 5** : L'arrêté DDPP/SSC/2013-444 du 1er juillet 2013 relatif à l'état des risques et des pollutions de biens immobiliers situés sur la commune de : SAURIER, les arrêtés modificatifs et leurs annexes sont abrogés.

**ARTICLE 6** : Mesdames et Messieurs la Secrétaire générale de la Préfecture du Puy-de-Dôme, le Directeur de cabinet de la Préfète du Puy-de-Dôme, les Sous-Préfets d'arrondissement, et le Maire de la commune sont chargés, chacun en ce qui les concerne, de l'application du présent arrêté.

Fait à Clermont-Ferrand, le - 2 SEP. 2019  
Pour la Préfète,  
Le Directeur départemental des territoires,  
  
Armand SANSÉAU



N° INSEE : 63409  
Arrondissement :  
ISSOIRE

**Dossier Communal d'Information  
à destination des acquéreurs et des locataires de biens immobiliers  
sur les risques et les pollutions**

**Commune de : SAURIER**

**Contenu du dossier :**

**Arrêtés préfectoraux d'Information Acquéreurs Locataires (IAL)**

**Fiche communale d'informations sur les risques et les pollutions et ses pièces jointes :**

Liste des arrêtés de reconnaissance de l'état de catastrophe naturelle ou technologique concernant la commune

Sismicité : niveau de sismicité réglementaire attaché à la commune

Radon : situation de la commune au regard d'un zonage réglementaire à potentiel radon



Liberté • Égalité • Fraternité  
RÉPUBLIQUE FRANÇAISE

Préfète du Puy-de-Dôme

	Commune de : SAURIER	N°INSEE : 63409
--	----------------------	--------------------

Fiche communale d'information sur les risques et les pollutions  
(aléas naturels, miniers ou technologiques, sismicité, potentiel radon et sols pollués)

Annexe à l'arrêté préfectoral		
N° DDP/SSC/2013-444	Du 1er juillet 2013	mis à jour le
Situation de la commune au regard d'un ou plusieurs plans de prévention des risques naturels (PPRN)		
La commune est concernée par le périmètre d'un ou plusieurs PPRN	Oui/Non : <b>Non</b>	
Si la commune est concernée, les documents sont disponibles sur le site : <a href="http://www.puy-de-dome.gouv.fr">http://www.puy-de-dome.gouv.fr</a>		

Situation de la commune au regard d'un plan de prévention des risques miniers (PPRm)	
La commune est concernée par le périmètre d'un PPRm	Oui/Non : <b>Non</b>
Si la commune est concernée, les documents sont disponibles sur le site : <a href="http://www.puy-de-dome.gouv.fr">http://www.puy-de-dome.gouv.fr</a>	

Situation de la commune au regard d'un plan de prévention des risques technologiques (PPRt)	
La commune est concernée par le périmètre d'un PPRt	Oui/Non : <b>Non</b>
Si la commune est concernée, les documents sont disponibles sur le site : <a href="http://www.puy-de-dome.gouv.fr">http://www.puy-de-dome.gouv.fr</a>	

Situation de la commune au regard du zonage sismique réglementaire défini par le décret n° 2010- 1255 du 22 octobre 2010 portant délimitation des zones de sismicité du territoire français.	
La commune se situe en zone de sismicité classée	Zone Modérée

Situation de la commune au regard d'un zonage réglementaire à potentiel radon défini par l'arrêté du 27 juin 2018 portant délimitation des zones à potentiel radon du territoire français.

La commune est classée à potentiel radon de niveau 3

Information relative à la pollution des sols

Consulter obligatoirement les deux sites suivants :

- Géorisques : [georisques@developpement-durable.gouv.fr](mailto:georisques@developpement-durable.gouv.fr)
- Services de l'État dans le Puy-de-Dôme : <http://www.puy-de-dome.gouv.fr>

Arrêté portant ou ayant porté reconnaissance de l'état de catastrophe naturelle ou technologique

Informations disponibles sur le site internet des services de l'État dans le Puy-de-Dôme: <http://www.puy-de-dome.gouv.fr> dans la rubrique "information acquéreur locataire" (IAL)

ou en annexe de ce document.

Documents de référence permettant la définition des travaux prescrits et les cartographies relatives au zonage réglementaire permettant la localisation des immeubles au regard des risques encourus en application du Code de l'environnement : articles R.125-23, 24, 26 et R.563-4.

Informations disponibles sur le site internet des services de l'État dans le Puy-de-Dôme: <http://www.puy-de-dome.gouv.fr/> dans la rubrique "les plans de prévention des risques" (PPR).

ou sur le site cartographique:

<http://carto.geo-ide.application.developpement-durable.gouv.fr/822/IAL63.map>

Pour information : d'autres risques non réglementaires peuvent concerner le bien immobilier.

Les informations sont disponibles sur le site :

<http://carto.geo-ide.application.developpement-durable.gouv.fr/822/IAL63.map>

# ANNEXE 1

à l'Arrêté DDT/SPAR/BPR 2017-039 en date du 18 décembre 2017

modifiant l'arrêté DDPP/SSC/2013-36 du 1er juillet 2013  
relatif à l'information des acquéreurs et des locataires de biens immobiliers  
sur les risques naturels, miniers et technologiques majeurs

INSEE	Commune	Risque	Date début	Date fin	Date arrêté	Date JO
63409	Saurier	Phénomène lié à l'atmosphère - Tempête et grains (vent) - Tempête (vent)	06/11/1982	11/11/1982	18/11/1982	19/11/1982
		Inondation - Par ruissellement et coulée de boue	04/06/1992	06/06/1992	04/02/1993	27/02/1993
		Inondation - Par une crue (débordement de cours d'eau)	04/06/1992	06/06/1992	04/02/1993	27/02/1993
		Inondation - Par ruissellement et coulée de boue	04/11/1994	06/11/1994	21/11/1994	25/11/1994
		Inondation - Par une crue (débordement de cours d'eau)	04/11/1994	06/11/1994	21/11/1994	25/11/1994
		Mouvement de terrain	25/12/1999	29/12/1999	29/12/1999	30/12/1999
		Inondation - Par ruissellement et coulée de boue	25/12/1999	29/12/1999	29/12/1999	30/12/1999
		Inondation - Par une crue (débordement de cours d'eau)	25/12/1999	29/12/1999	29/12/1999	30/12/1999
		Inondations et coulées de boue	10/06/2018	10/06/2018	23/07/2018	15/08/2018

63\_DDT\_Direction Départementale des Territoires du  
Puy-de-Dôme

63-2019-09-02-082

Arrêté n° 2019-401-Sauvagnat-Près-Herment

*Arrêté relatif à l'état des risques naturels, miniers ou technologiques majeurs, sismicité, potentiel radon et sols pollués, de biens immobiliers.*

PRÉFÈTE DU PUY-DE-DÔME

**DIRECTION DÉPARTEMENTALE DES TERRITOIRES**  
**SERVICE PROSPECTIVE AMÉNAGEMENT RISQUES**

**ARRÊTÉ N° 2019-401**  
**relatif à l'état des risques naturels,**  
**miniers ou technologiques majeurs,**  
**sismicité, potentiel radon et sols pollués,**  
**de biens immobiliers situés**  
**sur la commune de : SAUVAGNAT-**  
**PRÈS-HERMENT**

La Préfète du Puy-de-Dôme  
Chevalier de l'Ordre National du Mérite

VU le Code Général des Collectivités Territoriales ;

VU le Code de l'Environnement, notamment les articles L 125-5 et R 125-23 à R 125-27 ;

VU le décret n° 2010-1254 du 22 octobre 2010 relatif à la prévention des risques ;

VU le décret n° 2010-1255 du 22 octobre 2010 portant délimitation des zones de sismicité du territoire français ;

VU l'arrêté du 27 juin 2018 portant délimitation des zones à potentiel radon du territoire français ;

VU le code la construction et de l'habitation, notamment ses articles L.271-4 et L.271-5 ;

VU l'arrêté DDT/SPAR/BPR/2018-001, relatif à l'état des risques naturels, miniers et technologiques majeurs de biens immobiliers ;

VU l'arrêté DDPP/SSC/2013-445 du 1er juillet 2013 et les arrêtés modificatifs relatifs à l'état des risques naturels, miniers et technologiques majeurs de biens immobiliers situés sur la commune de : SAUVAGNAT-PRÈS-HERMENT ;

VU l'arrêté du 5 août 2014 nommant M. Armand SANSÉAU, Directeur départemental des territoires pour le département du Puy-de-Dôme,

VU l'arrêté du 14 décembre 2018 portant délégation de signature à Monsieur Armand SANSÉAU,

VU l'arrêté n° 2019-012 du 14 décembre 2018 portant subdélégation de signature à Madame Manuelle DUPUY,

**SUR** proposition de Monsieur le Directeur Départemental des Territoires,



## ARRÊTE

**ARTICLE 1<sup>er</sup>** : Les éléments nécessaires à l'élaboration de l'état des risques et pollutions pour l'information des acquéreurs et locataires de biens immobiliers situés dans la commune de : SAUVAGNAT-PRÈS-HERMENT, sont consignés, pour cette commune, dans le dossier communal d'informations annexé au présent arrêté.

**ARTICLE 2** : Ce dossier comprend :

- la fiche communale d'information sur les risques et les pollutions qui indiquent les documents réglementaires prescrits ou approuvés sur la commune, le niveau de sismicité réglementaire et le niveau de la zone à potentiel radons de la commune,
- la liste des arrêtés de reconnaissance de l'état de catastrophes naturelles.


**ARTICLE 3** : Le présent arrêté et le dossier communal d'informations sont librement consultables à la Mairie, en Préfecture ou à la Sous-Préfecture concernée et accessibles sur le site internet de la Préfecture : [www.puy-de-dome.gouv.fr](http://www.puy-de-dome.gouv.fr). Ils sont adressés à la chambre départementale des notaires.

**ARTICLE 4** : Le présent arrêté sera affiché en Mairie et publié au recueil des actes administratifs de l'État dans le département.

**ARTICLE 5** : L'arrêté DDPP/SSC/2013-445 du 1er juillet 2013 relatif à l'état des risques et des pollutions de biens immobiliers situés sur la commune de : SAUVAGNAT-PRÈS-HERMENT, les arrêtés modificatifs et leurs annexes sont abrogés.

**ARTICLE 6** : Mesdames et Messieurs la Secrétaire générale de la Préfecture du Puy-de-Dôme, le Directeur de cabinet de la Préfète du Puy-de-Dôme, les Sous-Préfets d'arrondissement, et le Maire de la commune sont chargés, chacun en ce qui les concerne, de l'application du présent arrêté.

Fait à Clermont-Ferrand, le - 2 SEP. 2019  
Pour la Préfète,  
Le Directeur départemental des territoires,



Armand SANSÉAU



N° INSEE : 63410  
Arrondissement :  
RIOM

**Dossier Communal d'Information  
à destination des acquéreurs et des locataires de biens immobiliers  
sur les risques et les pollutions**

**Commune de : SAUVAGNAT-PRÈS-HERMENT**

**Contenu du dossier :**

**Arrêtés préfectoraux d'Information Acquéreurs Locataires (IAL)**

**Fiche communale d'informations sur les risques et les pollutions et ses pièces jointes :**

Liste des arrêtés de reconnaissance de l'état de catastrophe naturelle ou technologique concernant la commune

Sismicité : niveau de sismicité réglementaire attaché à la commune

Radon : situation de la commune au regard d'un zonage réglementaire à potentiel radon

Préfète du Puy-de-Dôme

	Commune de : SAUVAGNAT-PRÈS-HERMENT	N°INSEE : 63410
--	-------------------------------------	--------------------

Fiche communale d'information sur les risques et les pollutions  
(aléas naturels, miniers ou technologiques, sismicité, potentiel radon et sols pollués)

Annexe à l'arrêté préfectoral		
N° DDPP/SSC/2013-445	Du 1er juillet 2013	mis à jour le
Situation de la commune au regard d'un ou plusieurs plans de prévention des risques naturels (PPRN)		
La commune est concernée par le périmètre d'un ou plusieurs PPRN	Oui/Non : <b>Non</b>	
Si la commune est concernée, les documents sont disponibles sur le site : <a href="http://www.puy-de-dome.gouv.fr">http://www.puy-de-dome.gouv.fr</a>		

Situation de la commune au regard d'un plan de prévention des risques miniers (PPRm)	
La commune est concernée par le périmètre d'un PPRm	Oui/Non : <b>Non</b>
Si la commune est concernée, les documents sont disponibles sur le site : <a href="http://www.puy-de-dome.gouv.fr">http://www.puy-de-dome.gouv.fr</a>	

Situation de la commune au regard d'un plan de prévention des risques technologiques (PPRt)	
La commune est concernée par le périmètre d'un PPRt	Oui/Non : <b>Non</b>
Si la commune est concernée, les documents sont disponibles sur le site : <a href="http://www.puy-de-dome.gouv.fr">http://www.puy-de-dome.gouv.fr</a>	

Situation de la commune au regard du zonage sismique réglementaire défini par le décret n° 2010- 1255 du 22 octobre 2010 portant délimitation des zones de sismicité du territoire français.	
La commune se situe en zone de sismicité classée	Zone Faible

Situation de la commune au regard d'un zonage réglementaire à potentiel radon défini par l'arrêté du 27 juin 2018 portant délimitation des zones à potentiel radon du territoire français.

La commune est classée à potentiel radon de niveau 3

Information relative à la pollution des sols

Consulter obligatoirement les deux sites suivants :

- Géorisques : [georisques@developpement-durable.gouv.fr](mailto:georisques@developpement-durable.gouv.fr)
- Services de l'État dans le Puy-de-Dôme : <http://www.puy-de-dome.gouv.fr>

Arrêté portant ou ayant porté reconnaissance de l'état de catastrophe naturelle ou technologique

Informations disponibles sur le site internet des services de l'État dans le Puy-de-Dôme:  
<http://www.puy-de-dome.gouv.fr> dans la rubrique "information acquéreur locataire" (IAL)

ou en annexe de ce document.

Documents de référence permettant la définition des travaux prescrits et les cartographies relatives au zonage réglementaire permettant la localisation des immeubles au regard des risques encourus en application du Code de l'environnement : articles R.125-23, 24, 26 et R.563-4.

Informations disponibles sur le site internet des services de l'État dans le Puy-de-Dôme:  
<http://www.puy-de-dome.gouv.fr/> dans la rubrique "les plans de prévention des risques" (PPR).

ou sur le site cartographique:

<http://carto.geo-ide.application.developpement-durable.gouv.fr/822/IAL63.map>

Pour information : d'autres risques non réglementaires peuvent concerner le bien immobilier.

Les informations sont disponibles sur le site :

<http://carto.geo-ide.application.developpement-durable.gouv.fr/822/IAL63.map>

# ANNEXE 1

à l'Arrêté DDT/SPAR/BPR 2017-039 en date du 18 décembre 2017

modifiant l'arrêté DDPP/SSC/2013-36 du 1er juillet 2013  
relatif à l'information des acquéreurs et des locataires de biens immobiliers  
sur les risques naturels, miniers et technologiques majeurs

INSEE	Commune	Risque	Date début	Date fin	Date arrêté	Date JO
63410	Sauvagnat	Phénomène lié à l'atmosphère - Tempête et grains (vent) - Tempête (vent)	06/11/1982	11/11/1982	18/11/1982	19/11/1982
		Mouvement de terrain	25/12/1999	29/12/1999	29/12/1999	30/12/1999
		Inondation - Par ruissellement et coulée de boue	25/12/1999	29/12/1999	29/12/1999	30/12/1999
		Inondation - Par une crue (débordement de cours d'eau)	25/12/1999	29/12/1999	29/12/1999	30/12/1999

63\_DDT\_Direction Départementale des Territoires du  
Puy-de-Dôme

63-2019-09-02-083

Arrêté n° 2019-402-Sauvagnat-Ste-Marthe

*Arrêté relatif à l'état des risques naturels, miniers ou technologiques majeurs, sismicité, potentiel radon et sols pollués, de biens immobiliers.*

**DIRECTION DÉPARTEMENTALE DES TERRITOIRES  
SERVICE PROSPECTIVE AMÉNAGEMENT RISQUES**

**ARRÊTÉ N° 2019-402  
relatif à l'état des risques naturels,  
miniers ou technologiques majeurs,  
sismicité, potentiel radon et sols pollués,  
de biens immobiliers situés  
sur la commune de : SAUVAGNAT-STE-  
MARTHE**

La Préfète du Puy-de-Dôme  
Chevalier de l'Ordre National du Mérite

VU le Code Général des Collectivités Territoriales ;

VU le Code de l'Environnement, notamment les articles L 125-5 et R 125-23 à R 125-27 ;

VU le décret n° 2010-1254 du 22 octobre 2010 relatif à la prévention des risques ;

VU le décret n° 2010-1255 du 22 octobre 2010 portant délimitation des zones de sismicité du territoire français ;

VU l'arrêté du 27 juin 2018 portant délimitation des zones à potentiel radon du territoire français ;

VU le code la construction et de l'habitation, notamment ses articles L.271-4 et L.271-5 ;

VU l'arrêté DDT/SPAR/BPR/2018-001, relatif à l'état des risques naturels, miniers et technologiques majeurs de biens immobiliers ;

VU l'arrêté DDPP/SSC/2014-176 du 20 juin 2014 et les arrêtés modificatifs relatifs à l'état des risques naturels, miniers et technologiques majeurs de biens immobiliers situés sur la commune de : SAUVAGNAT-STE-MARTHE ;

VU l'arrêté du 5 août 2014 nommant M. Armand SANSÉAU, Directeur départemental des territoires pour le département du Puy-de-Dôme,

VU l'arrêté du 14 décembre 2018 portant délégation de signature à Monsieur Armand SANSÉAU,

VU l'arrêté n° 2019-012 du 14 décembre 2018 portant subdélégation de signature à Madame Manuelle DUPUY,

**SUR** proposition de Monsieur le Directeur Départemental des Territoires,

## ARRÊTE

**ARTICLE 1<sup>er</sup>** : Les éléments nécessaires à l'élaboration de l'état des risques et pollutions pour l'information des acquéreurs et locataires de biens immobiliers situés dans la commune de : SAUVAGNAT-STE-MARTHE, sont consignés, pour cette commune, dans le dossier communal d'informations annexé au présent arrêté.

**ARTICLE 2** : Ce dossier comprend :


- la fiche communale d'information sur les risques et les pollutions qui indiquent les documents réglementaires prescrits ou approuvés sur la commune, le niveau de sismicité réglementaire et le niveau de la zone à potentiel radons de la commune,
- la liste des arrêtés de reconnaissance de l'état de catastrophes naturelles.

**ARTICLE 3** : Le présent arrêté et le dossier communal d'informations sont librement consultables à la Mairie, en Préfecture ou à la Sous-Préfecture concernée et accessibles sur le site internet de la Préfecture : [www.puy-de-dome.gouv.fr](http://www.puy-de-dome.gouv.fr). Ils sont adressés à la chambre départementale des notaires.

**ARTICLE 4** : Le présent arrêté sera affiché en Mairie et publié au recueil des actes administratifs de l'État dans le département.

**ARTICLE 5** : L'arrêté DDPP/SSC/2014-176 du 20 juin 2014 relatif à l'état des risques et des pollutions de biens immobiliers situés sur la commune de : SAUVAGNAT-STE-MARTHE, les arrêtés modificatifs et leurs annexes sont abrogés.

**ARTICLE 6** : Mesdames et Messieurs la Secrétaire générale de la Préfecture du Puy-de-Dôme, le Directeur de cabinet de la Préfète du Puy-de-Dôme, les Sous-Préfets d'arrondissement, et le Maire de la commune sont chargés, chacun en ce qui les concerne, de l'application du présent arrêté.

Fait à Clermont-Ferrand, le - 2 SEP. 2019  
Pour la Préfète,  
Le Directeur départemental des territoires,  
  
Armand SANSEAU





N° INSEE : 63411  
Arrondissement :  
ISSOIRE

**Dossier Communal d'Information  
à destination des acquéreurs et des locataires de biens immobiliers  
sur les risques et les pollutions**

**Commune de : SAUVAGNAT-STE-MARTHE**

**Contenu du dossier :**

**Arrêtés préfectoraux d'Information Acquéreurs Locataires (IAL)**

**Fiche communale d'informations sur les risques et les pollutions et ses pièces jointes :**

Liste des arrêtés de reconnaissance de l'état de catastrophe naturelle ou technologique concernant la commune

Sismicité : niveau de sismicité réglementaire attaché à la commune

Radon : situation de la commune au regard d'un zonage réglementaire à potentiel radon

PPR inondation du val d'Allier issorien, approuvé le 19/12/2013



Préfète du Puy-de-Dôme

	Commune de : SAUVAGNAT-STE-MARTHE	N°INSEE : 63411
--	-----------------------------------	--------------------

Fiche communale d'information sur les risques et les pollutions  
(aléas naturels, miniers ou technologiques, sismicité, potentiel radon et sols pollués)

Annexe à l'arrêté préfectoral		
N° DDP/SSC/2014-176	Du 20 juin 2014	mis à jour le
Situation de la commune au regard d'un ou plusieurs plans de prévention des risques naturels (PPRN)		
La commune est concernée par le périmètre d'un ou plusieurs PPRN	Oui/Non : <b>Oui</b>	
PPR inondation du val d'Allier issoirien, approuvé le 19/12/2013		
Si la commune est concernée, les documents sont disponibles sur le site : <a href="http://www.puy-de-dome.gouv.fr">http://www.puy-de-dome.gouv.fr</a>		

Situation de la commune au regard d'un plan de prévention des risques miniers (PPRm)	
La commune est concernée par le périmètre d'un PPRm	Oui/Non : <b>Non</b>
Si la commune est concernée, les documents sont disponibles sur le site : <a href="http://www.puy-de-dome.gouv.fr">http://www.puy-de-dome.gouv.fr</a>	

Situation de la commune au regard d'un plan de prévention des risques technologiques (PPRt)	
La commune est concernée par le périmètre d'un PPRt	Oui/Non : <b>Non</b>
Si la commune est concernée, les documents sont disponibles sur le site : <a href="http://www.puy-de-dome.gouv.fr">http://www.puy-de-dome.gouv.fr</a>	

Situation de la commune au regard du zonage sismique réglementaire défini par le décret n° 2010- 1255 du 22 octobre 2010 portant délimitation des zones de sismicité du territoire français.	
La commune se situe en zone de sismicité classée	Zone Modérée

Situation de la commune au regard d'un zonage réglementaire à potentiel radon défini par l'arrêté du 27 juin 2018 portant délimitation des zones à potentiel radon du territoire français.

La commune est classée à potentiel radon de niveau 3

Information relative à la pollution des sols

Consulter obligatoirement les deux sites suivants :

- Géorisques : [georisques@developpement-durable.gouv.fr](mailto:georisques@developpement-durable.gouv.fr)
- Services de l'État dans le Puy-de-Dôme : <http://www.puy-de-dome.gouv.fr>

Arrêté portant ou ayant porté reconnaissance de l'état de catastrophe naturelle ou technologique

Informations disponibles sur le site internet des services de l'État dans le Puy-de-Dôme: <http://www.puy-de-dome.gouv.fr> dans la rubrique "information acquéreur locataire" (IAL)

ou en annexe de ce document.

Documents de référence permettant la définition des travaux prescrits et les cartographies relatives au zonage réglementaire permettant la localisation des immeubles au regard des risques encourus en application du Code de l'environnement : articles R.125-23, 24, 26 et R.563-4.

Informations disponibles sur le site internet des services de l'État dans le Puy-de-Dôme: <http://www.puy-de-dome.gouv.fr/> dans la rubrique "les plans de prévention des risques" (PPR).

ou sur le site cartographique:

<http://carto.geo-ide.application.developpement-durable.gouv.fr/822/IAL63.map>

Pour information : d'autres risques non réglementaires peuvent concerner le bien immobilier.

Les informations sont disponibles sur le site :

<http://carto.geo-ide.application.developpement-durable.gouv.fr/822/IAL63.map>

# ANNEXE 1

à l'Arrêté DDT/SPAR/BPR 2017-039 en date du 18 décembre 2017

modifiant l'arrêté DDPP/SSC/2013-36 du 1er juillet 2013  
relatif à l'information des acquéreurs et des locataires de biens immobiliers  
sur les risques naturels, miniers et technologiques majeurs

INSEE	Commune	Risque	Date début	Date fin	Date arrêté	Date JO
		Phénomène lié à l'atmosphère - Tempête et grains (vent) - Tempête (vent)	06/11/1982	11/11/1982	18/11/1982	19/11/1982
		Inondation - Par ruissellement et coulée de boue	14/05/1988	21/05/1988	19/10/1988	03/11/1988
		Inondation - Par une crue (débordement de cours d'eau)	14/05/1988	21/05/1988	19/10/1988	03/11/1988
		Inondation - Par ruissellement et coulée de boue	04/06/1992	06/06/1992	04/02/1993	27/02/1993
		Inondation - Par une crue (débordement de cours d'eau)	04/06/1992	06/06/1992	04/02/1993	27/02/1993
		Inondation - Par ruissellement et coulée de boue	09/06/1992	12/06/1992	04/02/1993	27/02/1993
		Inondation - Par une crue (débordement de cours d'eau)	09/06/1992	12/06/1992	04/02/1993	27/02/1993
		Inondation - Par ruissellement et coulée de boue	04/11/1994	06/11/1994	21/11/1994	25/11/1994
		Inondation - Par une crue (débordement de cours d'eau)	04/11/1994	06/11/1994	21/11/1994	25/11/1994
		Mouvement de terrain	25/12/1999	29/12/1999	29/12/1999	30/12/1999
		Inondation - Par ruissellement et coulée de boue	25/12/1999	29/12/1999	29/12/1999	30/12/1999
		Inondation - Par une crue (débordement de cours d'eau)	25/12/1999	29/12/1999	29/12/1999	30/12/1999
		Inondation - Par ruissellement et coulée de boue	01/12/2003	05/12/2003	12/12/2003	13/12/2003
		Inondation - Par une crue (débordement de cours d'eau)	01/12/2003	05/12/2003	12/12/2003	13/12/2003
		Inondation	03/11/2008	03/11/2008	09/02/2009	13/02/2009
		Inondation	06/08/2013	07/08/2013	21/11/2013	23/11/2013
63411	Sauvagnat-Sainte-Marthe					

63\_DDT\_Direction Départementale des Territoires du  
Puy-de-Dôme

63-2019-09-02-084

Arrêté n° 2019-403-Sauvessanges

*Arrêté relatif à l'état des risques naturels, miniers ou technologiques majeurs, sismicité, potentiel radon et sols pollués, de biens immobiliers.*

**DIRECTION DÉPARTEMENTALE DES TERRITOIRES**  
**SERVICE PROSPECTIVE AMÉNAGEMENT RISQUES**

**ARRÊTÉ N° 2019-403**  
**relatif à l'état des risques naturels,**  
**miniers ou technologiques majeurs,**  
**sismicité, potentiel radon et sols pollués,**  
**de biens immobiliers situés**  
**sur la commune de : SAUVESSENGES**

La Préfète du Puy-de-Dôme  
Chevalier de l'Ordre National du Mérite

VU le Code Général des Collectivités Territoriales ;

VU le Code de l'Environnement, notamment les articles L 125-5 et R 125-23 à R 125-27 ;

VU le décret n° 2010-1254 du 22 octobre 2010 relatif à la prévention des risques ;

VU le décret n° 2010-1255 du 22 octobre 2010 portant délimitation des zones de sismicité du territoire français ;

VU l'arrêté du 27 juin 2018 portant délimitation des zones à potentiel radon du territoire français ;

VU le code la construction et de l'habitation, notamment ses articles L.271-4 et L.271-5 ;

VU l'arrêté DDT/SPAR/BPR/2018-001, relatif à l'état des risques naturels, miniers et technologiques majeurs de biens immobiliers ;

VU l'arrêté DDPP/SSC/2013-447 du 1er juillet 2013 et les arrêtés modificatifs relatifs à l'état des risques naturels, miniers et technologiques majeurs de biens immobiliers situés sur la commune de : SAUVESSENGES ;

VU l'arrêté du 5 août 2014 nommant M. Armand SANSÉAU, Directeur départemental des territoires pour le département du Puy-de-Dôme,

VU l'arrêté du 14 décembre 2018 portant délégation de signature à Monsieur Armand SANSÉAU,

VU l'arrêté n° 2019-012 du 14 décembre 2018 portant subdélégation de signature à Madame Manuelle DUPUY,

**SUR** proposition de Monsieur le Directeur Départemental des Territoires,

## ARRÊTE

**ARTICLE 1<sup>er</sup>** : Les éléments nécessaires à l'élaboration de l'état des risques et pollutions pour l'information des acquéreurs et locataires de biens immobiliers situés dans la commune de : SAUVESSANGES, sont consignés, pour cette commune, dans le dossier communal d'informations annexé au présent arrêté.

**ARTICLE 2** : Ce dossier comprend :

- la fiche communale d'information sur les risques et les pollutions qui indiquent les documents réglementaires prescrits ou approuvés sur la commune, le niveau de sismicité réglementaire et le niveau de la zone à potentiel radons de la commune,
- la liste des arrêtés de reconnaissance de l'état de catastrophes naturelles.

**ARTICLE 3** : Le présent arrêté et le dossier communal d'informations sont librement consultables à la Mairie, en Préfecture ou à la Sous-Préfecture concernée et accessibles sur le site internet de la Préfecture : [www.puy-de-dome.gouv.fr](http://www.puy-de-dome.gouv.fr). Ils sont adressés à la chambre départementale des notaires.

**ARTICLE 4** : Le présent arrêté sera affiché en Mairie et publié au recueil des actes administratifs de l'État dans le département.

**ARTICLE 5** : L'arrêté DDPP/SSC/2013-447 du 1er juillet 2013 relatif à l'état des risques et des pollutions de biens immobiliers situés sur la commune de : SAUVESSANGES, les arrêtés modificatifs et leurs annexes sont abrogés.

**ARTICLE 6** : Mesdames et Messieurs la Secrétaire générale de la Préfecture du Puy-de-Dôme, le Directeur de cabinet de la Préfète du Puy-de-Dôme, les Sous-Préfets d'arrondissement, et le Maire de la commune sont chargés, chacun en ce qui les concerne, de l'application du présent arrêté.

Fait à Clermont-Ferrand, le - 2 SEP. 2019  
Pour la Préfète,

Le Directeur départemental des territoires,



Armand SANSÉAU



N° INSEE : 63412  
Arrondissement :  
AMBERT

**Dossier Communal d'Information  
à destination des acquéreurs et des locataires de biens immobiliers  
sur les risques et les pollutions**

**Commune de : SAUVESSANGES**

**Contenu du dossier :**

**Arrêtés préfectoraux d'Information Acquéreurs Locataires (IAL)**

**Fiche communale d'informations sur les risques et les pollutions et ses pièces jointes :**

Liste des arrêtés de reconnaissance de l'état de catastrophe naturelle ou technologique concernant la commune

Sismicité : niveau de sismicité réglementaire attaché à la commune

Radon : situation de la commune au regard d'un zonage réglementaire à potentiel radon



Préfète du Puy-de-Dôme

	Commune de : SAUVESSANGES	N°INSEE : 63412
--	---------------------------	--------------------

Fiche communale d'information sur les risques et les pollutions  
(aléas naturels, miniers ou technologiques, sismicité, potentiel radon et sols pollués)

Annexe à l'arrêté préfectoral		
N° DDPP/SSC/2013-447	Du 1er juillet 2013	mis à jour le
Situation de la commune au regard d'un ou plusieurs plans de prévention des risques naturels (PPRN)		
La commune est concernée par le périmètre d'un ou plusieurs PPRN	Oui/Non : <b>Non</b>	
Si la commune est concernée, les documents sont disponibles sur le site : <a href="http://www.puy-de-dome.gouv.fr">http://www.puy-de-dome.gouv.fr</a>		

Situation de la commune au regard d'un plan de prévention des risques miniers (PPRm)	
La commune est concernée par le périmètre d'un PPRm	Oui/Non : <b>Non</b>
Si la commune est concernée, les documents sont disponibles sur le site : <a href="http://www.puy-de-dome.gouv.fr">http://www.puy-de-dome.gouv.fr</a>	

Situation de la commune au regard d'un plan de prévention des risques technologiques (PPRt)	
La commune est concernée par le périmètre d'un PPRt	Oui/Non : <b>Non</b>
Si la commune est concernée, les documents sont disponibles sur le site : <a href="http://www.puy-de-dome.gouv.fr">http://www.puy-de-dome.gouv.fr</a>	

Situation de la commune au regard du zonage sismique réglementaire défini par le décret n° 2010- 1255 du 22 octobre 2010 portant délimitation des zones de sismicité du territoire français.	
La commune se situe en zone de sismicité classée	Zone Faible

Situation de la commune au regard d'un zonage réglementaire à potentiel radon défini par l'arrêté du 27 juin 2018 portant délimitation des zones à potentiel radon du territoire français.

La commune est classée à potentiel radon de niveau 3

Information relative à la pollution des sols

Consulter obligatoirement les deux sites suivants :

- Géorisques : [georisques@developpement-durable.gouv.fr](mailto:georisques@developpement-durable.gouv.fr)
- Services de l'État dans le Puy-de-Dôme : <http://www.puy-de-dome.gouv.fr>

Arrêté portant ou ayant porté reconnaissance de l'état de catastrophe naturelle ou technologique

Informations disponibles sur le site internet des services de l'État dans le Puy-de-Dôme: <http://www.puy-de-dome.gouv.fr> dans la rubrique "information acquéreur locataire" (IAL)

ou en annexe de ce document.

Documents de référence permettant la définition des travaux prescrits et les cartographies relatives au zonage réglementaire permettant la localisation des immeubles au regard des risques encourus en application du Code de l'environnement : articles R.125-23, 24, 26 et R.563-4.

Informations disponibles sur le site internet des services de l'État dans le Puy-de-Dôme: <http://www.puy-de-dome.gouv.fr/> dans la rubrique "les plans de prévention des risques" (PPR).

ou sur le site cartographique:

<http://carto.geo-ide.application.developpement-durable.gouv.fr/822/IAL63.map>

Pour information : d'autres risques non réglementaires peuvent concerner le bien immobilier.

Les informations sont disponibles sur le site :

<http://carto.geo-ide.application.developpement-durable.gouv.fr/822/IAL63.map>

# ANNEXE 1

à l'Arrêté DDT/SPAR/BPR 2017-039 en date du 18 décembre 2017

modifiant l'arrêté DDPP/SSC/2013-36 du 1er juillet 2013  
relatif à l'information des acquéreurs et des locataires de biens immobiliers  
sur les risques naturels, miniers et technologiques majeurs

INSEE	Commune	Risque	Date début	Date fin	Date arrêté	Date JO
63412	Sauvessanges	Phénomène lié à l'atmosphère - Tempête et grains (vent) - Tempête (vent)	06/11/1982	11/11/1982	18/11/1982	19/11/1982
		Mouvement de terrain	25/12/1999	29/12/1999	29/12/1999	30/12/1999
		Inondation - Par ruissellement et coulée de boue	25/12/1999	29/12/1999	29/12/1999	30/12/1999
		Inondation - Par une crue (débordement de cours d'eau)	25/12/1999	29/12/1999	29/12/1999	30/12/1999

63\_DDT\_Direction Départementale des Territoires du  
Puy-de-Dôme

63-2019-09-02-085

Arrêté n° 2019-405-Sauviat

*Arrêté relatif à l'état des risques naturels, miniers ou technologiques majeurs, sismicité, potentiel radon et sols pollués, de biens immobiliers.*

**DIRECTION DÉPARTEMENTALE DES TERRITOIRES  
SERVICE PROSPECTIVE AMÉNAGEMENT RISQUES**

**ARRÊTÉ N° 2019-405  
relatif à l'état des risques naturels,  
miniers ou technologiques majeurs,  
sismicité, potentiel radon et sols pollués,  
de biens immobiliers situés  
sur la commune de : SAUVIAT**

La Préfète du Puy-de-Dôme  
Chevalier de l'Ordre National du Mérite

VU le Code Général des Collectivités Territoriales ;

VU le Code de l'Environnement, notamment les articles L 125-5 et R 125-23 à R 125-27 ;

VU le décret n° 2010-1254 du 22 octobre 2010 relatif à la prévention des risques ;

VU le décret n° 2010-1255 du 22 octobre 2010 portant délimitation des zones de sismicité du territoire français ;

VU l'arrêté du 27 juin 2018 portant délimitation des zones à potentiel radon du territoire français ;

VU le code la construction et de l'habitation, notamment ses articles L.271-4 et L.271-5 ;

VU l'arrêté DDT/SPAR/BPR/2018-001, relatif à l'état des risques naturels, miniers et technologiques majeurs de biens immobiliers ;

VU l'arrêté DDPP/SSC/2013-448 du 1er juillet 2013 et les arrêtés modificatifs relatifs à l'état des risques naturels, miniers et technologiques majeurs de biens immobiliers situés sur la commune de : SAUVIAT ;

VU l'arrêté du 5 août 2014 nommant M. Armand SANSÉAU, Directeur départemental des territoires pour le département du Puy-de-Dôme,

VU l'arrêté du 14 décembre 2018 portant délégation de signature à Monsieur Armand SANSÉAU,

VU l'arrêté n° 2019-012 du 14 décembre 2018 portant subdélégation de signature à Madame Manuelle DUPUY,

**SUR** proposition de Monsieur le Directeur Départemental des Territoires,





N° INSEE : 63414  
Arrondissement :  
THIERS

**Dossier Communal d'Information  
à destination des acquéreurs et des locataires de biens immobiliers  
sur les risques et les pollutions**

**Commune de : SAUVIAT**

**Contenu du dossier :**

**Arrêtés préfectoraux d'Information Acquéreurs Locataires (IAL)**

**Fiche communale d'informations sur les risques et les pollutions et ses pièces jointes :**

Liste des arrêtés de reconnaissance de l'état de catastrophe naturelle ou technologique concernant la commune

Sismicité : niveau de sismicité réglementaire attaché à la commune

Radon : situation de la commune au regard d'un zonage réglementaire à potentiel radon

Préfète du Puy-de-Dôme

	Commune de : SAUVIAT	N°INSEE : 63414
--	----------------------	--------------------

Fiche communale d'information sur les risques et les pollutions  
(aléas naturels, miniers ou technologiques, sismicité, potentiel radon et sols pollués)

Annexe à l'arrêté préfectoral		
N° DDPP/SSC/2013-448	Du 1er juillet 2013	mis à jour le
Situation de la commune au regard d'un ou plusieurs plans de prévention des risques naturels (PPRN)		
La commune est concernée par le périmètre d'un ou plusieurs PPRN	Oui/Non : <b>Non</b>	
Si la commune est concernée, les documents sont disponibles sur le site : <a href="http://www.puy-de-dome.gouv.fr">http://www.puy-de-dome.gouv.fr</a>		

Situation de la commune au regard d'un plan de prévention des risques miniers (PPRm)	
La commune est concernée par le périmètre d'un PPRm	Oui/Non : <b>Non</b>
Si la commune est concernée, les documents sont disponibles sur le site : <a href="http://www.puy-de-dome.gouv.fr">http://www.puy-de-dome.gouv.fr</a>	

Situation de la commune au regard d'un plan de prévention des risques technologiques (PPRt)	
La commune est concernée par le périmètre d'un PPRt	Oui/Non : <b>Non</b>
Si la commune est concernée, les documents sont disponibles sur le site : <a href="http://www.puy-de-dome.gouv.fr">http://www.puy-de-dome.gouv.fr</a>	

Situation de la commune au regard du zonage sismique réglementaire défini par le décret n° 2010- 1255 du 22 octobre 2010 portant délimitation des zones de sismicité du territoire français.	
La commune se situe en zone de sismicité classée	Zone Modérée



Situation de la commune au regard d'un zonage réglementaire à potentiel radon défini par l'arrêté du 27 juin 2018 portant délimitation des zones à potentiel radon du territoire français.

La commune est classée à potentiel radon de niveau 3

Information relative à la pollution des sols

Consulter obligatoirement les deux sites suivants :

- Géorisques : [georisques@developpement-durable.gouv.fr](mailto:georisques@developpement-durable.gouv.fr)
- Services de l'État dans le Puy-de-Dôme : <http://www.puy-de-dome.gouv.fr>

Arrêté portant ou ayant porté reconnaissance de l'état de catastrophe naturelle ou technologique

Informations disponibles sur le site internet des services de l'État dans le Puy-de-Dôme: <http://www.puy-de-dome.gouv.fr> dans la rubrique "information acquéreur locataire" (IAL)

ou en annexe de ce document.

Documents de référence permettant la définition des travaux prescrits et les cartographies relatives au zonage réglementaire permettant la localisation des immeubles au regard des risques encourus en application du Code de l'environnement : articles R.125-23, 24, 26 et R.563-4.

Informations disponibles sur le site internet des services de l'État dans le Puy-de-Dôme: <http://www.puy-de-dome.gouv.fr/> dans la rubrique "les plans de prévention des risques" (PPR).

ou sur le site cartographique:

<http://carto.geo-ide.application.developpement-durable.gouv.fr/822/IAL63.map>

Pour information : d'autres risques non réglementaires peuvent concerner le bien immobilier.

Les informations sont disponibles sur le site :

<http://carto.geo-ide.application.developpement-durable.gouv.fr/822/IAL63.map>

# ANNEXE 1

à l'Arrêté DDT/SPAR/BPR 2017-039 en date du 18 décembre 2017

modifiant l'arrêté DDPP/SSC/2013-36 du 1er juillet 2013  
relatif à l'information des acquéreurs et des locataires de biens immobiliers  
sur les risques naturels, miniers et technologiques majeurs

INSEE	Commune	Risque	Date début	Date fin	Date arrêté	Date JO
63414	Sauviat	Phénomène lié à l'atmosphère - Tempête et grains (vent) - Tempête (vent)	06/11/1982	11/11/1982	18/11/1982	19/11/1982
		Inondation - Par ruissellement et coulée de boue	15/03/1988	22/03/1988	10/06/1988	19/06/1988
		Inondation - Par une crue (débordement de cours d'eau)	15/03/1988	22/03/1988	10/06/1988	19/06/1988
		Mouvement de terrain	25/12/1999	29/12/1999	29/12/1999	30/12/1999
		Inondation - Par ruissellement et coulée de boue	25/12/1999	29/12/1999	29/12/1999	30/12/1999
		Inondation - Par une crue (débordement de cours d'eau)	25/12/1999	29/12/1999	29/12/1999	30/12/1999
		Inondation - Par ruissellement et coulée de boue	30/05/2008	30/05/2008	09/02/2009	13/02/2009

63\_DDT\_Direction Départementale des Territoires du  
Puy-de-Dôme

63-2019-09-02-086

Arrêté n° 2019-406\_Sauxillanges

*Arrêté relatif à l'état des risques naturels, miniers ou technologiques majeurs, sismicité, potentiel radon et sols pollués, de biens immobiliers.*

**DIRECTION DÉPARTEMENTALE DES TERRITOIRES**  
**SERVICE PROSPECTIVE AMÉNAGEMENT RISQUES**

**ARRÊTÉ N° 2019-406**  
**relatif à l'état des risques naturels,**  
**miniers ou technologiques majeurs,**  
**sismicité, potentiel radon et sols pollués,**  
**de biens immobiliers situés**  
**sur la commune de : SAUXILLANGES**

La Préfète du Puy-de-Dôme  
Chevalier de l'Ordre National du Mérite

VU le Code Général des Collectivités Territoriales ;

VU le Code de l'Environnement, notamment les articles L 125-5 et R 125-23 à R 125-27 ;

VU le décret n° 2010-1254 du 22 octobre 2010 relatif à la prévention des risques ;

VU le décret n° 2010-1255 du 22 octobre 2010 portant délimitation des zones de sismicité du territoire français ;

VU l'arrêté du 27 juin 2018 portant délimitation des zones à potentiel radon du territoire français ;

VU le code la construction et de l'habitation, notamment ses articles L.271-4 et L.271-5 ;

VU l'arrêté DDT/SPAR/BPR/2018-001, relatif à l'état des risques naturels, miniers et technologiques majeurs de biens immobiliers ;

VU l'arrêté DDPP/SSC/2013-449 du 1er juillet 2013 et les arrêtés modificatifs relatifs à l'état des risques naturels, miniers et technologiques majeurs de biens immobiliers situés sur la commune de : SAUXILLANGES ;

VU l'arrêté du 5 août 2014 nommant M. Armand SANSÉAU, Directeur départemental des territoires pour le département du Puy-de-Dôme,

VU l'arrêté du 14 décembre 2018 portant délégation de signature à Monsieur Armand SANSÉAU,

VU l'arrêté n° 2019-012 du 14 décembre 2018 portant subdélégation de signature à Madame Manuelle DUPUY,

SUR proposition de Monsieur le Directeur Départemental des Territoires,

## ARRÊTE

**ARTICLE 1<sup>er</sup>** : Les éléments nécessaires à l'élaboration de l'état des risques et pollutions pour l'information des acquéreurs et locataires de biens immobiliers situés dans la commune de : SAUXILLANGES, sont consignés, pour cette commune, dans le dossier communal d'informations annexé au présent arrêté.

**ARTICLE 2** : Ce dossier comprend :

- la fiche communale d'information sur les risques et les pollutions qui indiquent les documents réglementaires prescrits ou approuvés sur la commune, le niveau de sismicité réglementaire et le niveau de la zone à potentiel radons de la commune,
- la liste des arrêtés de reconnaissance de l'état de catastrophes naturelles.

**ARTICLE 3** : Le présent arrêté et le dossier communal d'informations sont librement consultables à la Mairie, en Préfecture ou à la Sous-Préfecture concernée et accessibles sur le site internet de la Préfecture : [www.puy-de-dome.gouv.fr](http://www.puy-de-dome.gouv.fr). Ils sont adressés à la chambre départementale des notaires.

**ARTICLE 4** : Le présent arrêté sera affiché en Mairie et publié au recueil des actes administratifs de l'État dans le département.

**ARTICLE 5** : L'arrêté DDPP/SSC/2013-449 du 1er juillet 2013 relatif à l'état des risques et des pollutions de biens immobiliers situés sur la commune de : SAUXILLANGES, les arrêtés modificatifs et leurs annexes sont abrogés.

**ARTICLE 6** : Mesdames et Messieurs la Secrétaire générale de la Préfecture du Puy-de-Dôme, le Directeur de cabinet de la Préfète du Puy-de-Dôme, les Sous-Préfets d'arrondissement, et le Maire de la commune sont chargés, chacun en ce qui les concerne, de l'application du présent arrêté.

Fait à Clermont-Ferrand, le - 2 SEP. 2019  
Pour la Préfète,

Le Directeur départemental des territoires,



Armand SANSEAU



N° INSEE : 63415  
Arrondissement :  
ISSOIRE

**Dossier Communal d'Information  
à destination des acquéreurs et des locataires de biens immobiliers  
sur les risques et les pollutions**

**Commune de : SAUXILLANGES**

**Contenu du dossier :**

**Arrêtés préfectoraux d'Information Acquéreurs Locataires (IAL)**

**Fiche communale d'informations sur les risques et les pollutions et ses pièces jointes :**

Liste des arrêtés de reconnaissance de l'état de catastrophe naturelle ou technologique concernant la commune

Sismicité : niveau de sismicité réglementaire attaché à la commune

Radon : situation de la commune au regard d'un zonage réglementaire à potentiel radon



Préfète du Puy-de-Dôme

	Commune de : SAUXILLANGES	N°INSEE : 63415
--	---------------------------	--------------------

Fiche communale d'information sur les risques et les pollutions  
(aléas naturels, miniers ou technologiques, sismicité, potentiel radon et sols pollués)

Annexe à l'arrêté préfectoral		
N° DDP/SSC/2013-449	Du 1er juillet 2013	mis à jour le
Situation de la commune au regard d'un ou plusieurs plans de prévention des risques naturels (PPRN)		
La commune est concernée par le périmètre d'un ou plusieurs PPRN	Oui/Non : <b>Non</b>	
Si la commune est concernée, les documents sont disponibles sur le site : <a href="http://www.puy-de-dome.gouv.fr">http://www.puy-de-dome.gouv.fr</a>		

Situation de la commune au regard d'un plan de prévention des risques miniers (PPRm)	
La commune est concernée par le périmètre d'un PPRm	Oui/Non : <b>Non</b>
Si la commune est concernée, les documents sont disponibles sur le site : <a href="http://www.puy-de-dome.gouv.fr">http://www.puy-de-dome.gouv.fr</a>	

Situation de la commune au regard d'un plan de prévention des risques technologiques (PPRt)	
La commune est concernée par le périmètre d'un PPRt	Oui/Non : <b>Non</b>
Si la commune est concernée, les documents sont disponibles sur le site : <a href="http://www.puy-de-dome.gouv.fr">http://www.puy-de-dome.gouv.fr</a>	

Situation de la commune au regard du zonage sismique réglementaire défini par le décret n° 2010- 1255 du 22 octobre 2010 portant délimitation des zones de sismicité du territoire français.	
La commune se situe en zone de sismicité classée	Zone Modérée

Situation de la commune au regard d'un zonage réglementaire à potentiel radon défini par l'arrêté du 27 juin 2018 portant délimitation des zones à potentiel radon du territoire français.

La commune est classée à potentiel radon de niveau 3

Information relative à la pollution des sols

Consulter obligatoirement les deux sites suivants :

- Géorisques : [georisques@developpement-durable.gouv.fr](mailto:georisques@developpement-durable.gouv.fr)
- Services de l'État dans le Puy-de-Dôme : <http://www.puy-de-dome.gouv.fr>

Arrêté portant ou ayant porté reconnaissance de l'état de catastrophe naturelle ou technologique

Informations disponibles sur le site internet des services de l'État dans le Puy-de-Dôme : <http://www.puy-de-dome.gouv.fr> dans la rubrique "information acquéreur locataire" (IAL)

ou en annexe de ce document.

Documents de référence permettant la définition des travaux prescrits et les cartographies relatives au zonage réglementaire permettant la localisation des immeubles au regard des risques encourus en application du Code de l'environnement : articles R.125-23, 24, 26 et R.563-4.

Informations disponibles sur le site internet des services de l'État dans le Puy-de-Dôme : <http://www.puy-de-dome.gouv.fr/> dans la rubrique "les plans de prévention des risques" (PPR).

ou sur le site cartographique:

<http://carto.geo-ide.application.developpement-durable.gouv.fr/822/IAL63.map>

Pour information : d'autres risques non réglementaires peuvent concerner le bien immobilier.

Les informations sont disponibles sur le site :

<http://carto.geo-ide.application.developpement-durable.gouv.fr/822/IAL63.map>



# ANNEXE 1

à l'Arrêté DDT/SPAR/BPR 2017-039 en date du 18 décembre 2017

modifiant l'arrêté DDPP/SSC/2013-36 du 1er juillet 2013  
relatif à l'information des acquéreurs et des locataires de biens immobiliers  
sur les risques naturels, miniers et technologiques majeurs

INSEE	Commune	Risque	Date début	Date fin	Date arrêté	Date JO
		Phénomène lié à l'atmosphère - Tempête et grains (vent) - Tempête (vent)	06/11/1982	11/11/1982	18/11/1982	19/11/1982
		Inondation - Par ruissellement et coulée de boue	09/06/1992	12/06/1992	04/02/1993	27/02/1993
		Inondation - Par une crue (débordement de cours d'eau)	09/06/1992	12/06/1992	04/02/1993	27/02/1993
		Mouvement de terrain	25/12/1999	29/12/1999	29/12/1999	30/12/1999
		Inondation - Par ruissellement et coulée de boue	25/12/1999	29/12/1999	29/12/1999	30/12/1999
		Inondation - Par une crue (débordement de cours d'eau)	25/12/1999	29/12/1999	29/12/1999	30/12/1999
		Inondation - Par ruissellement et coulée de boue	25/08/2002	25/08/2002	17/12/2002	08/01/2003
		Inondation - Par une crue (débordement de cours d'eau)	25/08/2002	25/08/2002	17/12/2002	08/01/2003
63415	Sauxillanges	Inondation	31/08/2008	31/08/2008	20/07/2009	23/07/2009

63\_DDT\_Direction Départementale des Territoires du  
Puy-de-Dôme

63-2019-09-02-087

Arrêté n° 2019-407-Savennes

*Arrêté relatif à l'état des risques naturels, miniers ou technologiques majeurs, sismicité, potentiel radon et sols pollués, de biens immobiliers.*

**DIRECTION DÉPARTEMENTALE DES TERRITOIRES**  
**SERVICE PROSPECTIVE AMÉNAGEMENT RISQUES**

**ARRÊTÉ N° 2019-407**  
**relatif à l'état des risques naturels,**  
**miniers ou technologiques majeurs,**  
**sismicité, potentiel radon et sols pollués,**  
**de biens immobiliers situés**  
**sur la commune de : SAVENNES**

La Préfète du Puy-de-Dôme  
Chevalier de l'Ordre National du Mérite

VU le Code Général des Collectivités Territoriales ;

VU le Code de l'Environnement, notamment les articles L 125-5 et R 125-23 à R 125-27 ;

VU le décret n° 2010-1254 du 22 octobre 2010 relatif à la prévention des risques ;

VU le décret n° 2010-1255 du 22 octobre 2010 portant délimitation des zones de sismicité du territoire français ;

VU l'arrêté du 27 juin 2018 portant délimitation des zones à potentiel radon du territoire français ;

VU le code la construction et de l'habitation, notamment ses articles L.271-4 et L.271-5 ;

VU l'arrêté DDT/SPAR/BPR/2018-001, relatif à l'état des risques naturels, miniers et technologiques majeurs de biens immobiliers ;

VU l'arrêté DDPP/SSC/2013-450 du 1er juillet 2013 et les arrêtés modificatifs relatifs à l'état des risques naturels, miniers et technologiques majeurs de biens immobiliers situés sur la commune de : SAVENNES ;

VU l'arrêté du 5 août 2014 nommant M. Armand SANSÉAU, Directeur départemental des territoires pour le département du Puy-de-Dôme,

VU l'arrêté du 14 décembre 2018 portant délégation de signature à Monsieur Armand SANSÉAU,

VU l'arrêté n° 2019-012 du 14 décembre 2018 portant subdélégation de signature à Madame Manuelle DUPUY,

**SUR** proposition de Monsieur le Directeur Départemental des Territoires,

## ARRÊTE

**ARTICLE 1<sup>er</sup>** : Les éléments nécessaires à l'élaboration de l'état des risques et pollutions pour l'information des acquéreurs et locataires de biens immobiliers situés dans la commune de : SAVENNES, sont consignés, pour cette commune, dans le dossier communal d'informations annexé au présent arrêté.

**ARTICLE 2** : Ce dossier comprend :

- la fiche communale d'information sur les risques et les pollutions qui indiquent les documents réglementaires prescrits ou approuvés sur la commune, le niveau de sismicité réglementaire et le niveau de la zone à potentiel radons de la commune,
- la liste des arrêtés de reconnaissance de l'état de catastrophes naturelles.

**ARTICLE 3** : Le présent arrêté et le dossier communal d'informations sont librement consultables à la Mairie, en Préfecture ou à la Sous-Préfecture concernée et accessibles sur le site internet de la Préfecture : [www.puy-de-dome.gouv.fr](http://www.puy-de-dome.gouv.fr). Ils sont adressés à la chambre départementale des notaires.

**ARTICLE 4** : Le présent arrêté sera affiché en Mairie et publié au recueil des actes administratifs de l'État dans le département.

**ARTICLE 5** : L'arrêté DDPP/SSC/2013-450 du 1er juillet 2013 relatif à l'état des risques et des pollutions de biens immobiliers situés sur la commune de : SAVENNES, les arrêtés modificatifs et leurs annexes sont abrogés.

**ARTICLE 6** : Mesdames et Messieurs la Secrétaire générale de la Préfecture du Puy-de-Dôme, le Directeur de cabinet de la Préfète du Puy-de-Dôme, les Sous-Préfets d'arrondissement, et le Maire de la commune sont chargés, chacun en ce qui les concerne, de l'application du présent arrêté.

Fait à Clermont-Ferrand, le - 2 SEP. 2019  
Pour la Préfète,

Le Directeur départemental des territoires,



Armand SANSÉAU



N° INSEE : 63416  
Arrondissement :  
RIOM

**Dossier Communal d'Information  
à destination des acquéreurs et des locataires de biens immobiliers  
sur les risques et les pollutions**

**Commune de : SAVENNES**

**Contenu du dossier :**

**Arrêtés préfectoraux d'Information Acquéreurs Locataires (IAL)**

**Fiche communale d'informations sur les risques et les pollutions et ses pièces jointes :**

Liste des arrêtés de reconnaissance de l'état de catastrophe naturelle ou technologique concernant la commune

Sismicité : niveau de sismicité réglementaire attaché à la commune

Radon : situation de la commune au regard d'un zonage réglementaire à potentiel radon

Préfète du Puy-de-Dôme

	Commune de : SAVENNES	N°INSEE : 63416
--	-----------------------	--------------------

Fiche communale d'information sur les risques et les pollutions  
(aléas naturels, miniers ou technologiques, sismicité, potentiel radon et sols pollués)

Annexe à l'arrêté préfectoral		
N° DDPP/SSC/2013-450	Du 1er juillet 2013	mis à jour le
Situation de la commune au regard d'un ou plusieurs plans de prévention des risques naturels (PPRN)		
La commune est concernée par le périmètre d'un ou plusieurs PPRN	Oui/Non : <b>Non</b>	
Si la commune est concernée, les documents sont disponibles sur le site : <a href="http://www.puy-de-dome.gouv.fr">http://www.puy-de-dome.gouv.fr</a>		

Situation de la commune au regard d'un plan de prévention des risques miniers (PPRm)	
La commune est concernée par le périmètre d'un PPRm	Oui/Non : <b>Non</b>
Si la commune est concernée, les documents sont disponibles sur le site : <a href="http://www.puy-de-dome.gouv.fr">http://www.puy-de-dome.gouv.fr</a>	

Situation de la commune au regard d'un plan de prévention des risques technologiques (PPRt)	
La commune est concernée par le périmètre d'un PPRt	Oui/Non : <b>Non</b>
Si la commune est concernée, les documents sont disponibles sur le site : <a href="http://www.puy-de-dome.gouv.fr">http://www.puy-de-dome.gouv.fr</a>	

Situation de la commune au regard du zonage sismique réglementaire défini par le décret n° 2010- 1255 du 22 octobre 2010 portant délimitation des zones de sismicité du territoire français.	
La commune se situe en zone de sismicité classée	Zone Faible

Situation de la commune au regard d'un zonage réglementaire à potentiel radon défini par l'arrêté du 27 juin 2018 portant délimitation des zones à potentiel radon du territoire français.

La commune est classée à potentiel radon de niveau 2

Information relative à la pollution des sols

Consulter obligatoirement les deux sites suivants :

- Géorisques : [georisques@developpement-durable.gouv.fr](mailto:georisques@developpement-durable.gouv.fr)
- Services de l'État dans le Puy-de-Dôme : <http://www.puy-de-dome.gouv.fr>

Arrêté portant ou ayant porté reconnaissance de l'état de catastrophe naturelle ou technologique

Informations disponibles sur le site internet des services de l'État dans le Puy-de-Dôme: <http://www.puy-de-dome.gouv.fr> dans la rubrique "information acquéreur locataire" (IAL)

ou en annexe de ce document.

Documents de référence permettant la définition des travaux prescrits et les cartographies relatives au zonage réglementaire permettant la localisation des immeubles au regard des risques encourus en application du Code de l'environnement : articles R.125-23, 24, 26 et R.563-4.

Informations disponibles sur le site internet des services de l'État dans le Puy-de-Dôme: <http://www.puy-de-dome.gouv.fr/> dans la rubrique "les plans de prévention des risques" (PPR).

ou sur le site cartographique:

<http://carto.geo-ide.application.developpement-durable.gouv.fr/822/IAL63.map>

Pour information : d'autres risques non réglementaires peuvent concerner le bien immobilier.

Les informations sont disponibles sur le site :

<http://carto.geo-ide.application.developpement-durable.gouv.fr/822/IAL63.map>

# ANNEXE 1

à l'Arrêté DDT/SPAR/BPR 2017-039 en date du 18 décembre 2017

modifiant l'arrêté DPP/SSC/2013-36 du 1er juillet 2013  
relatif à l'information des acquéreurs et des locataires de biens immobiliers  
sur les risques naturels, miniers et technologiques majeurs

INSEE	Commune	Risque	Date début	Date fin	Date arrêté	Date JO
63416	Savennes	Phénomène lié à l'atmosphère - Tempête et grains (vent) - Tempête (vent)	06/11/1982	11/11/1982	18/11/1982	19/11/1982
		Mouvement de terrain	25/12/1999	29/12/1999	29/12/1999	30/12/1999
		Inondation - Par ruissellement et coulée de boue	25/12/1999	29/12/1999	29/12/1999	30/12/1999
		Inondation - Par une crue (débordement de cours d'eau)	25/12/1999	29/12/1999	29/12/1999	30/12/1999



63\_DDT\_Direction Départementale des Territoires du  
Puy-de-Dôme

63-2019-09-02-088

Arrêté n° 2019-408\_Sayat

*Arrêté relatif à l'état des risques naturels, miniers ou technologiques majeurs, sismicité, potentiel radon et sols pollués, de biens immobiliers.*

**DIRECTION DÉPARTEMENTALE DES TERRITOIRES**  
**SERVICE PROSPECTIVE AMÉNAGEMENT RISQUES**

**ARRÊTÉ N° 2019-408**  
**relatif à l'état des risques naturels,**  
**miniers ou technologiques majeurs,**  
**sismicité, potentiel radon et sols pollués,**  
**de biens immobiliers situés**  
**sur la commune de : SAYAT**

La Préfète du Puy-de-Dôme  
Chevalier de l'Ordre National du Mérite

VU le Code Général des Collectivités Territoriales ;

VU le Code de l'Environnement, notamment les articles L 125-5 et R 125-23 à R 125-27 ;

VU le décret n° 2010-1254 du 22 octobre 2010 relatif à la prévention des risques ;

VU le décret n° 2010-1255 du 22 octobre 2010 portant délimitation des zones de sismicité du territoire français ;

VU l'arrêté du 27 juin 2018 portant délimitation des zones à potentiel radon du territoire français ;

VU le code la construction et de l'habitation, notamment ses articles L.271-4 et L.271-5 ;

VU l'arrêté DDT/SPAR/BPR/2018-001, relatif à l'état des risques naturels, miniers et technologiques majeurs de biens immobiliers ;

VU l'arrêté DDPP/SSC/2016-149 du 29 septembre 2016 et les arrêtés modificatifs relatifs à l'état des risques naturels, miniers et technologiques majeurs de biens immobiliers situés sur la commune de : SAYAT ;

VU l'arrêté du 5 août 2014 nommant M. Armand SANSÉAU, Directeur départemental des territoires pour le département du Puy-de-Dôme,

VU l'arrêté du 14 décembre 2018 portant délégation de signature à Monsieur Armand SANSÉAU,

VU l'arrêté n° 2019-012 du 14 décembre 2018 portant subdélégation de signature à Madame Manuelle DUPUY,

**SUR** proposition de Monsieur le Directeur Départemental des Territoires,

## ARRÊTE

**ARTICLE 1<sup>er</sup>** : Les éléments nécessaires à l'élaboration de l'état des risques et pollutions pour l'information des acquéreurs et locataires de biens immobiliers situés dans la commune de : SAYAT, sont consignés, pour cette commune, dans le dossier communal d'informations annexé au présent arrêté.

**ARTICLE 2** : Ce dossier comprend :


- la fiche communale d'information sur les risques et les pollutions qui indiquent les documents réglementaires prescrits ou approuvés sur la commune, le niveau de sismicité réglementaire et le niveau de la zone à potentiel radons de la commune,
- la liste des arrêtés de reconnaissance de l'état de catastrophes naturelles.

**ARTICLE 3** : Le présent arrêté et le dossier communal d'informations sont librement consultables à la Mairie, en Préfecture ou à la Sous-Préfecture concernée et accessibles sur le site internet de la Préfecture : [www.puy-de-dome.gouv.fr](http://www.puy-de-dome.gouv.fr). Ils sont adressés à la chambre départementale des notaires.

**ARTICLE 4** : Le présent arrêté sera affiché en Mairie et publié au recueil des actes administratifs de l'État dans le département.

**ARTICLE 5** : L'arrêté DDPP/SSC/2016-149 du 29 septembre 2016 relatif à l'état des risques et des pollutions de biens immobiliers situés sur la commune de : SAYAT, les arrêtés modificatifs et leurs annexes sont abrogés.

**ARTICLE 6** : Mesdames et Messieurs la Secrétaire générale de la Préfecture du Puy-de-Dôme, le Directeur de cabinet de la Préfète du Puy-de-Dôme, les Sous-Préfets d'arrondissement, et le Maire de la commune sont chargés, chacun en ce qui les concerne, de l'application du présent arrêté.

Fait à Clermont-Ferrand, le **- 2 SEP. 2019**  
Pour la Préfète,  
Le Directeur départemental des territoires,  
  
Armand SANSÉAU



N° INSEE : 63417  
Arrondissement :  
RIOM

**Dossier Communal d'Information  
à destination des acquéreurs et des locataires de biens immobiliers  
sur les risques et les pollutions**

**Commune de : SAYAT**

**Contenu du dossier :**

**Arrêtés préfectoraux d'Information Acquéreurs Locataires (IAL)**

**Fiche communale d'informations sur les risques et les pollutions et ses pièces jointes :**

Liste des arrêtés de reconnaissance de l'état de catastrophe naturelle ou technologique concernant la commune

Sismicité : niveau de sismicité réglementaire attaché à la commune

Radon : situation de la commune au regard d'un zonage réglementaire à potentiel radon

PPRNP inondation de l'agglomération clermontoise, approuvé le 08/07/2016



Préfète du Puy-de-Dôme

	Commune de : SAYAT	N°INSEE : 63417
--	--------------------	--------------------

Fiche communale d'information sur les risques et les pollutions  
(aléas naturels, miniers ou technologiques, sismicité, potentiel radon et sols pollués)

Annexe à l'arrêté préfectoral		
N° DDPP/SSC/2016-149	Du 29 septembre 2016	mis à jour le
Situation de la commune au regard d'un ou plusieurs plans de prévention des risques naturels (PPRN)		
La commune est concernée par le périmètre d'un ou plusieurs PPRN	Oui/Non : <b>Oui</b>	
PPRNP inondation de l'agglomération clermontoise, approuvé le 08/07/2016		
Si la commune est concernée, les documents sont disponibles sur le site : <a href="http://www.puy-de-dome.gouv.fr">http://www.puy-de-dome.gouv.fr</a>		

Situation de la commune au regard d'un plan de prévention des risques miniers (PPRm)	
La commune est concernée par le périmètre d'un PPRm	Oui/Non : <b>Non</b>
Si la commune est concernée, les documents sont disponibles sur le site : <a href="http://www.puy-de-dome.gouv.fr">http://www.puy-de-dome.gouv.fr</a>	

Situation de la commune au regard d'un plan de prévention des risques technologiques (PPRt)	
La commune est concernée par le périmètre d'un PPRt	Oui/Non : <b>Non</b>
Si la commune est concernée, les documents sont disponibles sur le site : <a href="http://www.puy-de-dome.gouv.fr">http://www.puy-de-dome.gouv.fr</a>	

Situation de la commune au regard du zonage sismique réglementaire défini par le décret n° 2010- 1255 du 22 octobre 2010 portant délimitation des zones de sismicité du territoire français.	
La commune se situe en zone de sismicité classée	Zone Modérée

Situation de la commune au regard d'un zonage réglementaire à potentiel radon défini par l'arrêté du 27 juin 2018 portant délimitation des zones à potentiel radon du territoire français.

La commune est classée à potentiel radon de niveau 3

Information relative à la pollution des sols

Consulter obligatoirement les deux sites suivants :

- Géorisques : [georisques@developpement-durable.gouv.fr](mailto:georisques@developpement-durable.gouv.fr)
- Services de l'État dans le Puy-de-Dôme : <http://www.puy-de-dome.gouv.fr>

Arrêté portant ou ayant porté reconnaissance de l'état de catastrophe naturelle ou technologique

Informations disponibles sur le site internet des services de l'État dans le Puy-de-Dôme : <http://www.puy-de-dome.gouv.fr> dans la rubrique "information acquéreur locataire" (IAL)

ou en annexe de ce document.

Documents de référence permettant la définition des travaux prescrits et les cartographies relatives au zonage réglementaire permettant la localisation des immeubles au regard des risques encourus en application du Code de l'environnement : articles R.125-23, 24, 26 et R.563-4.

Informations disponibles sur le site internet des services de l'État dans le Puy-de-Dôme : <http://www.puy-de-dome.gouv.fr/> dans la rubrique "les plans de prévention des risques" (PPR).

ou sur le site cartographique:

<http://carto.geo-ide.application.developpement-durable.gouv.fr/822/IAL63.map>

Pour information : d'autres risques non réglementaires peuvent concerner le bien immobilier.

Les informations sont disponibles sur le site :

<http://carto.geo-ide.application.developpement-durable.gouv.fr/822/IAL63.map>

# ANNEXE 1

à l'Arrêté DDT/SPAR/BPR 2017-039 en date du 18 décembre 2017

modifiant l'arrêté DDPP/SSC/2013-36 du 1er juillet 2013  
relatif à l'information des acquéreurs et des locataires de biens immobiliers  
sur les risques naturels, miniers et technologiques majeurs

INSEE	Commune	Risque	Date début	Date fin	Date arrêté	Date JO
63417	Sayat	Phénomène lié à l'atmosphère - Tempête et grains (vent) - Tempête (vent)	06/11/1982	11/11/1982	18/11/1982	19/11/1982
		Mouvement de terrain	16/08/1983	16/08/1983	29/12/1983	08/01/1984
		Inondation - Par ruissellement et coulée de boue	16/08/1983	16/08/1983	29/12/1983	08/01/1984
		Inondation - Par une crue (débordement de cours d'eau)	16/08/1983	16/08/1983	29/12/1983	08/01/1984
		Mouvement de terrain	25/12/1999	29/12/1999	29/12/1999	30/12/1999
		Inondation - Par ruissellement et coulée de boue	25/12/1999	29/12/1999	29/12/1999	30/12/1999
		Inondation - Par une crue (débordement de cours d'eau)	25/12/1999	29/12/1999	29/12/1999	30/12/1999
		Inondation - Par une crue (débordement de cours d'eau)	25/12/1999	29/12/1999	29/12/1999	30/12/1999

63\_DDT\_Direction Départementale des Territoires du  
Puy-de-Dôme

63-2019-09-02-089

Arrêté n° 2019-409-Sermentizon

*Arrêté relatif à l'état des risques naturels, miniers ou technologiques majeurs, sismicité, potentiel radon et sols pollués, de biens immobiliers.*



**DIRECTION DÉPARTEMENTALE DES TERRITOIRES**  
**SERVICE PROSPECTIVE AMÉNAGEMENT RISQUES**

**ARRÊTÉ N° 2019-409**  
**relatif à l'état des risques naturels,**  
**miniers ou technologiques majeurs,**  
**sismicité, potentiel radon et sols pollués,**  
**de biens immobiliers situés**  
**sur la commune de : SERMENTIZON**

La Préfète du Puy-de-Dôme  
Chevalier de l'Ordre National du Mérite

VU le Code Général des Collectivités Territoriales ;

VU le Code de l'Environnement, notamment les articles L 125-5 et R 125-23 à R 125-27 ;

VU le décret n° 2010-1254 du 22 octobre 2010 relatif à la prévention des risques ;

VU le décret n° 2010-1255 du 22 octobre 2010 portant délimitation des zones de sismicité du territoire français ;

VU l'arrêté du 27 juin 2018 portant délimitation des zones à potentiel radon du territoire français ;

VU le code la construction et de l'habitation, notamment ses articles L.271-4 et L.271-5 ;

VU l'arrêté DDT/SPAR/BPR/2018-001, relatif à l'état des risques naturels, miniers et technologiques majeurs de biens immobiliers ;

VU l'arrêté DDPP/SSC/2013-452 du 1er juillet 2013 et les arrêtés modificatifs relatifs à l'état des risques naturels, miniers et technologiques majeurs de biens immobiliers situés sur la commune de : SERMENTIZON ;

VU l'arrêté du 5 août 2014 nommant M. Armand SANSÉAU, Directeur départemental des territoires pour le département du Puy-de-Dôme,

VU l'arrêté du 14 décembre 2018 portant délégation de signature à Monsieur Armand SANSÉAU,

VU l'arrêté n° 2019-012 du 14 décembre 2018 portant subdélégation de signature à Madame Manuelle DUPUY,

**SUR** proposition de Monsieur le Directeur Départemental des Territoires,

## ARRÊTE

**ARTICLE 1<sup>er</sup>** : Les éléments nécessaires à l'élaboration de l'état des risques et pollutions pour l'information des acquéreurs et locataires de biens immobiliers situés dans la commune de : SERMENTIZON, sont consignés, pour cette commune, dans le dossier communal d'informations annexé au présent arrêté.

**ARTICLE 2** : Ce dossier comprend :

- la fiche communale d'information sur les risques et les pollutions qui indiquent les documents réglementaires prescrits ou approuvés sur la commune, le niveau de sismicité réglementaire et le niveau de la zone à potentiel radons de la commune,
- la liste des arrêtés de reconnaissance de l'état de catastrophes naturelles.

**ARTICLE 3** : Le présent arrêté et le dossier communal d'informations sont librement consultables à la Mairie, en Préfecture ou à la Sous-Préfecture concernée et accessibles sur le site internet de la Préfecture : [www.puy-de-dome.gouv.fr](http://www.puy-de-dome.gouv.fr). Ils sont adressés à la chambre départementale des notaires.

**ARTICLE 4** : Le présent arrêté sera affiché en Mairie et publié au recueil des actes administratifs de l'État dans le département.

**ARTICLE 5** : L'arrêté DDPP/SSC/2013-452 du 1er juillet 2013 relatif à l'état des risques et des pollutions de biens immobiliers situés sur la commune de : SERMENTIZON, les arrêtés modificatifs et leurs annexes sont abrogés.

**ARTICLE 6** : Mesdames et Messieurs la Secrétaire générale de la Préfecture du Puy-de-Dôme, le Directeur de cabinet de la Préfète du Puy-de-Dôme, les Sous-Préfets d'arrondissement, et le Maire de la commune sont chargés, chacun en ce qui les concerne, de l'application du présent arrêté.

Fait à Clermont-Ferrand, le - 2 SEP. 2019

Pour la Préfète,

Directeur départemental des territoires,



Armand SANSÉAU



N° INSEE : 63418  
Arrondissement :  
THIERS

**Dossier Communal d'Information  
à destination des acquéreurs et des locataires de biens immobiliers  
sur les risques et les pollutions**

**Commune de : SERMENTIZON**

**Contenu du dossier :**

**Arrêtés préfectoraux d'Information Acquéreurs Locataires (IAL)**

**Fiche communale d'informations sur les risques et les pollutions et ses pièces jointes :**

Liste des arrêtés de reconnaissance de l'état de catastrophe naturelle ou technologique concernant la commune

Sismicité : niveau de sismicité réglementaire attaché à la commune

Radon : situation de la commune au regard d'un zonage réglementaire à potentiel radon

Préfète du Puy-de-Dôme

	Commune de : SERMENTIZON	N°INSEE : 63418
--	--------------------------	--------------------

Fiche communale d'information sur les risques et les pollutions  
(aléas naturels, miniers ou technologiques, sismicité, potentiel radon et sols pollués)

Annexe à l'arrêté préfectoral		
N° DDPP/SSC/2013-452	Du 1er juillet 2013	mis à jour le
Situation de la commune au regard d'un ou plusieurs plans de prévention des risques naturels (PPRN)		
La commune est concernée par le périmètre d'un ou plusieurs PPRN	Oui/Non : <b>Non</b>	
Si la commune est concernée, les documents sont disponibles sur le site : <a href="http://www.puy-de-dome.gouv.fr">http://www.puy-de-dome.gouv.fr</a>		

Situation de la commune au regard d'un plan de prévention des risques miniers (PPRm)	
La commune est concernée par le périmètre d'un PPRm	Oui/Non : <b>Non</b>
Si la commune est concernée, les documents sont disponibles sur le site : <a href="http://www.puy-de-dome.gouv.fr">http://www.puy-de-dome.gouv.fr</a>	

Situation de la commune au regard d'un plan de prévention des risques technologiques (PPRt)	
La commune est concernée par le périmètre d'un PPRt	Oui/Non : <b>Non</b>
Si la commune est concernée, les documents sont disponibles sur le site : <a href="http://www.puy-de-dome.gouv.fr">http://www.puy-de-dome.gouv.fr</a>	

Situation de la commune au regard du zonage sismique réglementaire défini par le décret n° 2010- 1255 du 22 octobre 2010 portant délimitation des zones de sismicité du territoire français.	
La commune se situe en zone de sismicité classée	Zone Modérée

Situation de la commune au regard d'un zonage réglementaire à potentiel radon défini par l'arrêté du 27 juin 2018 portant délimitation des zones à potentiel radon du territoire français.

La commune est classée à potentiel radon de niveau 3

Information relative à la pollution des sols

Consulter obligatoirement les deux sites suivants :

- Géorisques : [georisques@developpement-durable.gouv.fr](mailto:georisques@developpement-durable.gouv.fr)
- Services de l'État dans le Puy-de-Dôme : <http://www.puy-de-dome.gouv.fr>

Arrêté portant ou ayant porté reconnaissance de l'état de catastrophe naturelle ou technologique

Informations disponibles sur le site internet des services de l'État dans le Puy-de-Dôme : <http://www.puy-de-dome.gouv.fr> dans la rubrique "information acquéreur locataire" (IAL)

ou en annexe de ce document.

Documents de référence permettant la définition des travaux prescrits et les cartographies relatives au zonage réglementaire permettant la localisation des immeubles au regard des risques encourus en application du Code de l'environnement : articles R.125-23, 24, 26 et R.563-4.

Informations disponibles sur le site internet des services de l'État dans le Puy-de-Dôme : <http://www.puy-de-dome.gouv.fr/> dans la rubrique "les plans de prévention des risques" (PPR).

ou sur le site cartographique:

<http://carto.geo-ide.application.developpement-durable.gouv.fr/822/IAL63.map>

Pour information : d'autres risques non réglementaires peuvent concerner le bien immobilier.

Les informations sont disponibles sur le site :

<http://carto.geo-ide.application.developpement-durable.gouv.fr/822/IAL63.map>

# ANNEXE 1

à l'Arrêté DDT/SPAR/BPR 2017-039 en date du 18 décembre 2017

modifiant l'arrêté DDPP/SSC/2013-36 du 1er juillet 2013  
relatif à l'information des acquéreurs et des locataires de biens immobiliers  
sur les risques naturels, miniers et technologiques majeurs

INSEE	Commune	Risque	Date début	Date fin	Date arrêté	Date JO
63418	Sermentizon	Phénomène lié à l'atmosphère - Tempête et grains (vent) - Tempête (vent)	06/11/1982	11/11/1982	18/11/1982	19/11/1982
		Mouvement de terrain	25/12/1999	29/12/1999	29/12/1999	30/12/1999
		Inondation - Par ruissellement et coulée de boue	25/12/1999	29/12/1999	29/12/1999	30/12/1999
		Inondation - Par une crue (débordement de cours d'eau)	25/12/1999	29/12/1999	29/12/1999	30/12/1999

63\_DDT\_Direction Départementale des Territoires du  
Puy-de-Dôme

63-2019-09-02-091

Arrêté n° 2019-410\_Servant

*Arrêté relatif à l'état des risques naturels, miniers ou technologiques majeurs, sismicité, potentiel radon et sols pollués, de biens immobiliers.*

**DIRECTION DÉPARTEMENTALE DES TERRITOIRES  
SERVICE PROSPECTIVE AMÉNAGEMENT RISQUES**

**ARRÊTÉ N° 2019-410  
relatif à l'état des risques naturels,  
miniers ou technologiques majeurs,  
sismicité, potentiel radon et sols pollués,  
de biens immobiliers situés  
sur la commune de : SERVANT**

La Préfète du Puy-de-Dôme  
Chevalier de l'Ordre National du Mérite

VU le Code Général des Collectivités Territoriales ;

VU le Code de l'Environnement, notamment les articles L 125-5 et R 125-23 à R 125-27 ;

VU le décret n° 2010-1254 du 22 octobre 2010 relatif à la prévention des risques ;

VU le décret n° 2010-1255 du 22 octobre 2010 portant délimitation des zones de sismicité du territoire français ;

VU l'arrêté du 27 juin 2018 portant délimitation des zones à potentiel radon du territoire français ;

VU le code la construction et de l'habitation, notamment ses articles L.271-4 et L.271-5 ;

VU l'arrêté DDT/SPAR/BPR/2018-001, relatif à l'état des risques naturels, miniers et technologiques majeurs de biens immobiliers ;

VU l'arrêté DDPP/SSC/2013-453 du 1er juillet 2013 et les arrêtés modificatifs relatifs à l'état des risques naturels, miniers et technologiques majeurs de biens immobiliers situés sur la commune de : SERVANT ;

VU l'arrêté du 5 août 2014 nommant M. Armand SANSÉAU, Directeur départemental des territoires pour le département du Puy-de-Dôme,

VU l'arrêté du 14 décembre 2018 portant délégation de signature à Monsieur Armand SANSÉAU,

VU l'arrêté n° 2019-012 du 14 décembre 2018 portant subdélégation de signature à Madame Manuelle DUPUY,

**SUR** proposition de Monsieur le Directeur Départemental des Territoires,



## ARRÊTE

**ARTICLE 1<sup>er</sup>** : Les éléments nécessaires à l'élaboration de l'état des risques et pollutions pour l'information des acquéreurs et locataires de biens immobiliers situés dans la commune de : SERVANT, sont consignés, pour cette commune, dans le dossier communal d'informations annexé au présent arrêté.

**ARTICLE 2** : Ce dossier comprend :

- la fiche communale d'information sur les risques et les pollutions qui indiquent les documents réglementaires prescrits ou approuvés sur la commune, le niveau de sismicité réglementaire et le niveau de la zone à potentiel radons de la commune,
- la liste des arrêtés de reconnaissance de l'état de catastrophes naturelles.

**ARTICLE 3** : Le présent arrêté et le dossier communal d'informations sont librement consultables à la Mairie, en Préfecture ou à la Sous-Préfecture concernée et accessibles sur le site internet de la Préfecture : [www.puy-de-dome.gouv.fr](http://www.puy-de-dome.gouv.fr). Ils sont adressés à la chambre départementale des notaires.


**ARTICLE 4** : Le présent arrêté sera affiché en Mairie et publié au recueil des actes administratifs de l'État dans le département.

**ARTICLE 5** : L'arrêté DDPP/SSC/2013-453 du 1er juillet 2013 relatif à l'état des risques et des pollutions de biens immobiliers situés sur la commune de : SERVANT, les arrêtés modificatifs et leurs annexes sont abrogés.

**ARTICLE 6** : Mesdames et Messieurs la Secrétaire générale de la Préfecture du Puy-de-Dôme, le Directeur de cabinet de la Préfète du Puy-de-Dôme, les Sous-Préfets d'arrondissement, et le Maire de la commune sont chargés, chacun en ce qui les concerne, de l'application du présent arrêté.

Fait à Clermont-Ferrand, le - 2 SEP. 2019  
Pour la Préfète,

Le Directeur départemental des territoires,



Armand SANSÉAU



N° INSEE : 63419  
Arrondissement :  
RIOM

**Dossier Communal d'Information  
à destination des acquéreurs et des locataires de biens immobiliers  
sur les risques et les pollutions**

**Commune de : SERVANT**

**Contenu du dossier :**

**Arrêtés préfectoraux d'Information Acquéreurs Locataires (IAL)**

**Fiche communale d'informations sur les risques et les pollutions et ses pièces jointes :**

Liste des arrêtés de reconnaissance de l'état de catastrophe naturelle ou technologique concernant la commune

Sismicité : niveau de sismicité réglementaire attaché à la commune

Radon : situation de la commune au regard d'un zonage réglementaire à potentiel radon

Préfète du Puy-de-Dôme

	Commune de : <b>SERVANT</b>	N°INSEE : <b>63419</b>
--	-----------------------------	---------------------------

Fiche communale d'information sur les risques et les pollutions  
(aléas naturels, miniers ou technologiques, sismicité, potentiel radon et sols pollués)

Annexe à l'arrêté préfectoral		
N° DDPP/SSC/2013-453	Du 1er juillet 2013	mis à jour le
Situation de la commune au regard d'un ou plusieurs plans de prévention des risques naturels (PPRN)		
La commune est concernée par le périmètre d'un ou plusieurs PPRN	Oui/Non : <b>Non</b>	
Si la commune est concernée, les documents sont disponibles sur le site : <a href="http://www.puy-de-dome.gouv.fr">http://www.puy-de-dome.gouv.fr</a>		

Situation de la commune au regard d'un plan de prévention des risques miniers (PPRm)	
La commune est concernée par le périmètre d'un PPRm	Oui/Non : <b>Non</b>
Si la commune est concernée, les documents sont disponibles sur le site : <a href="http://www.puy-de-dome.gouv.fr">http://www.puy-de-dome.gouv.fr</a>	

Situation de la commune au regard d'un plan de prévention des risques technologiques (PPRt)	
La commune est concernée par le périmètre d'un PPRt	Oui/Non : <b>Non</b>
Si la commune est concernée, les documents sont disponibles sur le site : <a href="http://www.puy-de-dome.gouv.fr">http://www.puy-de-dome.gouv.fr</a>	

Situation de la commune au regard du zonage sismique réglementaire défini par le décret n° 2010- 1255 du 22 octobre 2010 portant délimitation des zones de sismicité du territoire français.	
La commune se situe en zone de sismicité classée	Zone Modérée

Situation de la commune au regard d'un zonage réglementaire à potentiel radon défini par l'arrêté du 27 juin 2018 portant délimitation des zones à potentiel radon du territoire français.

La commune est classée à potentiel radon de niveau 3

Information relative à la pollution des sols

Consulter obligatoirement les deux sites suivants :

- Géorisques : [georisques@developpement-durable.gouv.fr](mailto:georisques@developpement-durable.gouv.fr)
- Services de l'État dans le Puy-de-Dôme : <http://www.puy-de-dome.gouv.fr>

Arrêté portant ou ayant porté reconnaissance de l'état de catastrophe naturelle ou technologique

Informations disponibles sur le site internet des services de l'État dans le Puy-de-Dôme : <http://www.puy-de-dome.gouv.fr> dans la rubrique "information acquéreur locataire" (IAL)

ou en annexe de ce document.

Documents de référence permettant la définition des travaux prescrits et les cartographies relatives au zonage réglementaire permettant la localisation des immeubles au regard des risques encourus en application du Code de l'environnement : articles R.125-23, 24, 26 et R.563-4.

Informations disponibles sur le site internet des services de l'État dans le Puy-de-Dôme : <http://www.puy-de-dome.gouv.fr/> dans la rubrique "les plans de prévention des risques" (PPR).

ou sur le site cartographique:

<http://carto.geo-ide.application.developpement-durable.gouv.fr/822/IAL63.map>

Pour information : d'autres risques non réglementaires peuvent concerner le bien immobilier.

Les informations sont disponibles sur le site :

<http://carto.geo-ide.application.developpement-durable.gouv.fr/822/IAL63.map>

# ANNEXE 1

à l'Arrêté DDT/SPAR/BPR 2017-039 en date du 18 décembre 2017

modifiant l'arrêté DPP/SSC/2013-36 du 1er juillet 2013  
relatif à l'information des acquéreurs et des locataires de biens immobiliers  
sur les risques naturels, miniers et technologiques majeurs

INSEE	Commune	Risque	Date début	Date fin	Date arrêté	Date JO
63419	Servant	Phénomène lié à l'atmosphère - Tempête et grains (vent) - Tempête (vent)	06/11/1982	11/11/1982	18/11/1982	19/11/1982
		Mouvement de terrain	25/12/1999	29/12/1999	29/12/1999	30/12/1999
		Inondation - Par ruissellement et coulée de boue	25/12/1999	29/12/1999	29/12/1999	30/12/1999
		Inondation - Par une crue (débordement de cours d'eau)	25/12/1999	29/12/1999	29/12/1999	30/12/1999

63\_DDT\_Direction Départementale des Territoires du  
Puy-de-Dôme

63-2019-09-02-090

Arrêté n° 2019-411\_Seychalles

*Arrêté relatif à l'état des risques naturels, miniers ou technologiques majeurs, sismicité, potentiel radon et sols pollués, de biens immobiliers.*

**DIRECTION DÉPARTEMENTALE DES TERRITOIRES  
SERVICE PROSPECTIVE AMÉNAGEMENT RISQUES**

**ARRÊTÉ N° 2019-411  
relatif à l'état des risques naturels,  
miniers ou technologiques majeurs,  
sismicité, potentiel radon et sols pollués,  
de biens immobiliers situés  
sur la commune de : SEYCHALLES**

La Préfète du Puy-de-Dôme  
Chevalier de l'Ordre National du Mérite

VU le Code Général des Collectivités Territoriales ;

VU le Code de l'Environnement, notamment les articles L 125-5 et R 125-23 à R 125-27 ;

VU le décret n° 2010-1254 du 22 octobre 2010 relatif à la prévention des risques ;

VU le décret n° 2010-1255 du 22 octobre 2010 portant délimitation des zones de sismicité du territoire français ;

VU l'arrêté du 27 juin 2018 portant délimitation des zones à potentiel radon du territoire français ;

VU le code la construction et de l'habitation, notamment ses articles L.271-4 et L.271-5 ;

VU l'arrêté DDT/SPAR/BPR/2018-001, relatif à l'état des risques naturels, miniers et technologiques majeurs de biens immobiliers ;

VU l'arrêté DDPP/SSC/2013-454 du 1er juillet 2013 et les arrêtés modificatifs relatifs à l'état des risques naturels, miniers et technologiques majeurs de biens immobiliers situés sur la commune de : SEYCHALLES ;

VU l'arrêté du 5 août 2014 nommant M. Armand SANSÉAU, Directeur départemental des territoires pour le département du Puy-de-Dôme,

VU l'arrêté du 14 décembre 2018 portant délégation de signature à Monsieur Armand SANSÉAU,

VU l'arrêté n° 2019-012 du 14 décembre 2018 portant subdélégation de signature à Madame Manuelle DUPUY,

**SUR** proposition de Monsieur le Directeur Départemental des Territoires,

## ARRÊTE

**ARTICLE 1<sup>er</sup>** : Les éléments nécessaires à l'élaboration de l'état des risques et pollutions pour l'information des acquéreurs et locataires de biens immobiliers situés dans la commune de : SEYCHALLES, sont consignés, pour cette commune, dans le dossier communal d'informations annexé au présent arrêté.

**ARTICLE 2** : Ce dossier comprend :

- la fiche communale d'information sur les risques et les pollutions qui indiquent les documents réglementaires prescrits ou approuvés sur la commune, le niveau de sismicité réglementaire et le niveau de la zone à potentiel radons de la commune,
- la liste des arrêtés de reconnaissance de l'état de catastrophes naturelles.

**ARTICLE 3** : Le présent arrêté et le dossier communal d'informations sont librement consultables à la Mairie, en Préfecture ou à la Sous-Préfecture concernée et accessibles sur le site internet de la Préfecture : [www.puy-de-dome.gouv.fr](http://www.puy-de-dome.gouv.fr). Ils sont adressés à la chambre départementale des notaires.

**ARTICLE 4** : Le présent arrêté sera affiché en Mairie et publié au recueil des actes administratifs de l'État dans le département.

**ARTICLE 5** : L'arrêté DDPP/SSC/2013-454 du 1er juillet 2013 relatif à l'état des risques et des pollutions de biens immobiliers situés sur la commune de : SEYCHALLES, les arrêtés modificatifs et leurs annexes sont abrogés.

**ARTICLE 6** : Mesdames et Messieurs la Secrétaire générale de la Préfecture du Puy-de-Dôme, le Directeur de cabinet de la Préfète du Puy-de-Dôme, les Sous-Préfets d'arrondissement, et le Maire de la commune sont chargés, chacun en ce qui les concerne, de l'application du présent arrêté.

Fait à Clermont-Ferrand, le - 2 SEP. 2019

Pour la Préfète,

Leur département des territoires,



Armand SANSÉAU





N° INSEE : 63420  
Arrondissement :  
THIERS

**Dossier Communal d'Information  
à destination des acquéreurs et des locataires de biens immobiliers  
sur les risques et les pollutions**

**Commune de : SEYCHALLES**

**Contenu du dossier :**

**Arrêtés préfectoraux d'Information Acquéreurs Locataires (IAL)**

**Fiche communale d'informations sur les risques et les pollutions et ses pièces jointes :**

Liste des arrêtés de reconnaissance de l'état de catastrophe naturelle ou technologique concernant la commune

Sismicité : niveau de sismicité réglementaire attaché à la commune

Radon : situation de la commune au regard d'un zonage réglementaire à potentiel radon



Préfète du Puy-de-Dôme

	Commune de : SEYCHALLES	N°INSEE : 63420
--	-------------------------	--------------------

**Fiche communale d'information sur les risques et les pollutions**  
(aléas naturels, miniers ou technologiques, sismicité, potentiel radon et sols pollués)

Annexe à l'arrêté préfectoral		
N° DDPP/SSC/2013-454	Du 1er juillet 2013	mis à jour le
Situation de la commune au regard d'un ou plusieurs plans de prévention des risques naturels (PPRN)		
La commune est concernée par le périmètre d'un ou plusieurs PPRN	Oui/Non : <b>Non</b>	
Si la commune est concernée, les documents sont disponibles sur le site : <a href="http://www.puy-de-dome.gouv.fr">http://www.puy-de-dome.gouv.fr</a>		

Situation de la commune au regard d'un plan de prévention des risques miniers (PPRm)	
La commune est concernée par le périmètre d'un PPRm	Oui/Non : <b>Non</b>
Si la commune est concernée, les documents sont disponibles sur le site : <a href="http://www.puy-de-dome.gouv.fr">http://www.puy-de-dome.gouv.fr</a>	

Situation de la commune au regard d'un plan de prévention des risques technologiques (PPRt)	
La commune est concernée par le périmètre d'un PPRt	Oui/Non : <b>Non</b>
Si la commune est concernée, les documents sont disponibles sur le site : <a href="http://www.puy-de-dome.gouv.fr">http://www.puy-de-dome.gouv.fr</a>	

Situation de la commune au regard du zonage sismique réglementaire défini par le décret n° 2010- 1255 du 22 octobre 2010 portant délimitation des zones de sismicité du territoire français.	
La commune se situe en zone de sismicité classée	Zone Modérée

Situation de la commune au regard d'un zonage réglementaire à potentiel radon défini par l'arrêté du 27 juin 2018 portant délimitation des zones à potentiel radon du territoire français.

La commune est classée à potentiel radon de niveau 1

Information relative à la pollution des sols

Consulter obligatoirement les deux sites suivants :

- Géorisques : [georisques@developpement-durable.gouv.fr](mailto:georisques@developpement-durable.gouv.fr)
- Services de l'État dans le Puy-de-Dôme : <http://www.puy-de-dome.gouv.fr>

Arrêté portant ou ayant porté reconnaissance de l'état de catastrophe naturelle ou technologique

Informations disponibles sur le site internet des services de l'État dans le Puy-de-Dôme : <http://www.puy-de-dome.gouv.fr> dans la rubrique "information acquéreur locataire" (IAL)

ou en annexe de ce document.

Documents de référence permettant la définition des travaux prescrits et les cartographies relatives au zonage réglementaire permettant la localisation des immeubles au regard des risques encourus en application du Code de l'environnement : articles R.125-23, 24, 26 et R.563-4.

Informations disponibles sur le site internet des services de l'État dans le Puy-de-Dôme : <http://www.puy-de-dome.gouv.fr/> dans la rubrique "les plans de prévention des risques" (PPR).

ou sur le site cartographique:

<http://carto.geo-ide.application.developpement-durable.gouv.fr/822/IAL63.map>

Pour information : d'autres risques non réglementaires peuvent concerner le bien immobilier.

Les informations sont disponibles sur le site :

<http://carto.geo-ide.application.developpement-durable.gouv.fr/822/IAL63.map>

# ANNEXE 1

à l'Arrêté DDT/SPAR/BPR 2017-039 en date du 18 décembre 2017

modifiant l'arrêté DDPP/SSC/2013-36 du 1er juillet 2013  
relatif à l'information des acquéreurs et des locataires de biens immobiliers  
sur les risques naturels, miniers et technologiques majeurs

INSEE	Commune	Risque	Date début	Date fin	Date arrêté	Date JO
63420	Seychalles	Phénomène lié à l'atmosphère - Tempête et grains (vent) - Tempête (vent)	06/11/1982	11/11/1982	18/11/1982	19/11/1982
		Inondation - Par ruissellement et coulée de boue	09/06/1992	12/06/1992	04/02/1993	27/02/1993
		Inondation - Par une crue (débordement de cours d'eau)	09/06/1992	12/06/1992	04/02/1993	27/02/1993
		Mouvement de terrain	25/12/1999	29/12/1999	29/12/1999	30/12/1999
		Inondation - Par ruissellement et coulée de boue	25/12/1999	29/12/1999	29/12/1999	30/12/1999
		Inondation - Par une crue (débordement de cours d'eau)	25/12/1999	29/12/1999	29/12/1999	30/12/1999

63\_DDT\_Direction Départementale des Territoires du  
Puy-de-Dôme

63-2019-09-02-092

Arrêté n° 2019-412\_Singles

*Arrêté relatif à l'état des risques naturels, miniers ou technologiques majeurs, sismicité, potentiel radon et sols pollués, de biens immobiliers.*

**DIRECTION DÉPARTEMENTALE DES TERRITOIRES**  
**SERVICE PROSPECTIVE AMÉNAGEMENT RISQUES**

**ARRÊTÉ N° 2019-412**  
**relatif à l'état des risques naturels,**  
**miniers ou technologiques majeurs,**  
**sismicité, potentiel radon et sols pollués,**  
**de biens immobiliers situés**  
**sur la commune de : SINGLES**

La Préfète du Puy-de-Dôme  
Chevalier de l'Ordre National du Mérite

VU le Code Général des Collectivités Territoriales ;

VU le Code de l'Environnement, notamment les articles L 125-5 et R 125-23 à R 125-27 ;

VU le décret n° 2010-1254 du 22 octobre 2010 relatif à la prévention des risques ;

VU le décret n° 2010-1255 du 22 octobre 2010 portant délimitation des zones de sismicité du territoire français ;

VU l'arrêté du 27 juin 2018 portant délimitation des zones à potentiel radon du territoire français ;

VU le code la construction et de l'habitation, notamment ses articles L.271-4 et L.271-5 ;

VU l'arrêté DDT/SPAR/BPR/2018-001, relatif à l'état des risques naturels, miniers et technologiques majeurs de biens immobiliers ;

VU l'arrêté DDPP/SSC/2013-455 du 1er juillet 2013 et les arrêtés modificatifs relatifs à l'état des risques naturels, miniers et technologiques majeurs de biens immobiliers situés sur la commune de : SINGLES ;

VU l'arrêté du 5 août 2014 nommant M. Armand SANSÉAU, Directeur départemental des territoires pour le département du Puy-de-Dôme,

VU l'arrêté du 14 décembre 2018 portant délégation de signature à Monsieur Armand SANSÉAU,

VU l'arrêté n° 2019-012 du 14 décembre 2018 portant subdélégation de signature à Madame Manuelle DUPUY,

**SUR** proposition de Monsieur le Directeur Départemental des Territoires,

## ARRÊTE

**ARTICLE 1<sup>er</sup>** : Les éléments nécessaires à l'élaboration de l'état des risques et pollutions pour l'information des acquéreurs et locataires de biens immobiliers situés dans la commune de : SINGLES, sont consignés, pour cette commune, dans le dossier communal d'informations annexé au présent arrêté.

**ARTICLE 2** : Ce dossier comprend :


- la fiche communale d'information sur les risques et les pollutions qui indiquent les documents réglementaires prescrits ou approuvés sur la commune, le niveau de sismicité réglementaire et le niveau de la zone à potentiel radons de la commune,
- la liste des arrêtés de reconnaissance de l'état de catastrophes naturelles.

**ARTICLE 3** : Le présent arrêté et le dossier communal d'informations sont librement consultables à la Mairie, en Préfecture ou à la Sous-Préfecture concernée et accessibles sur le site internet de la Préfecture : [www.puy-de-dome.gouv.fr](http://www.puy-de-dome.gouv.fr). Ils sont adressés à la chambre départementale des notaires.

**ARTICLE 4** : Le présent arrêté sera affiché en Mairie et publié au recueil des actes administratifs de l'État dans le département.

**ARTICLE 5** : L'arrêté DDPP/SSC/2013-455 du 1er juillet 2013 relatif à l'état des risques et des pollutions de biens immobiliers situés sur la commune de : SINGLES, les arrêtés modificatifs et leurs annexes sont abrogés.

**ARTICLE 6** : Mesdames et Messieurs la Secrétaire générale de la Préfecture du Puy-de-Dôme, le Directeur de cabinet de la Préfète du Puy-de-Dôme, les Sous-Préfets d'arrondissement, et le Maire de la commune sont chargés, chacun en ce qui les concerne, de l'application du présent arrêté.

Fait à Clermont-Ferrand, le - 2 SEP. 2019  
Pour la Préfète,  
Le Directeur départemental des territoires,  
  
Armand SANSÉAU



N° INSEE : 63421  
Arrondissement :  
ISSOIRE

**Dossier Communal d'Information  
à destination des acquéreurs et des locataires de biens immobiliers  
sur les risques et les pollutions**

**Commune de : SINGLES**

**Contenu du dossier :**

**Arrêtés préfectoraux d'Information Acquéreurs Locataires (IAL)**

**Fiche communale d'informations sur les risques et les pollutions et ses pièces jointes :**

Liste des arrêtés de reconnaissance de l'état de catastrophe naturelle ou technologique concernant la commune

Sismicité : niveau de sismicité réglementaire attaché à la commune

Radon : situation de la commune au regard d'un zonage réglementaire à potentiel radon



Préfète du Puy-de-Dôme

	Commune de : SINGLES	N°INSEE : 63421
--	----------------------	--------------------

Fiche communale d'information sur les risques et les pollutions  
(aléas naturels, miniers ou technologiques, sismicité, potentiel radon et sols pollués)

Annexe à l'arrêté préfectoral		
N° DDPP/SSC/2013-455	Du 1er juillet 2013	mis à jour le
Situation de la commune au regard d'un ou plusieurs plans de prévention des risques naturels (PPRN)		
La commune est concernée par le périmètre d'un ou plusieurs PPRN	Oui/Non : <b>Non</b>	
Si la commune est concernée, les documents sont disponibles sur le site : <a href="http://www.puy-de-dome.gouv.fr">http://www.puy-de-dome.gouv.fr</a>		

Situation de la commune au regard d'un plan de prévention des risques miniers (PPRm)	
La commune est concernée par le périmètre d'un PPRm	Oui/Non : <b>Non</b>
Si la commune est concernée, les documents sont disponibles sur le site : <a href="http://www.puy-de-dome.gouv.fr">http://www.puy-de-dome.gouv.fr</a>	

Situation de la commune au regard d'un plan de prévention des risques technologiques (PPRt)	
La commune est concernée par le périmètre d'un PPRt	Oui/Non : <b>Non</b>
Si la commune est concernée, les documents sont disponibles sur le site : <a href="http://www.puy-de-dome.gouv.fr">http://www.puy-de-dome.gouv.fr</a>	

Situation de la commune au regard du zonage sismique réglementaire défini par le décret n° 2010- 1255 du 22 octobre 2010 portant délimitation des zones de sismicité du territoire français.	
La commune se situe en zone de sismicité classée	Zone Faible

Situation de la commune au regard d'un zonage réglementaire à potentiel radon défini par l'arrêté du 27 juin 2018 portant délimitation des zones à potentiel radon du territoire français.

La commune est classée à potentiel radon de niveau 3

Information relative à la pollution des sols

Consulter obligatoirement les deux sites suivants :

- Géorisques : [georisques@developpement-durable.gouv.fr](mailto:georisques@developpement-durable.gouv.fr)
- Services de l'État dans le Puy-de-Dôme : <http://www.puy-de-dome.gouv.fr>

Arrêté portant ou ayant porté reconnaissance de l'état de catastrophe naturelle ou technologique

Informations disponibles sur le site internet des services de l'État dans le Puy-de-Dôme : <http://www.puy-de-dome.gouv.fr> dans la rubrique "information acquéreur locataire" (IAL)

ou en annexe de ce document.

Documents de référence permettant la définition des travaux prescrits et les cartographies relatives au zonage réglementaire permettant la localisation des immeubles au regard des risques encourus en application du Code de l'environnement : articles R.125-23, 24, 26 et R.563-4.

Informations disponibles sur le site internet des services de l'État dans le Puy-de-Dôme : <http://www.puy-de-dome.gouv.fr/> dans la rubrique "les plans de prévention des risques" (PPR).

ou sur le site cartographique:

<http://carto.geo-ide.application.developpement-durable.gouv.fr/822/IAL63.map>

Pour information : d'autres risques non réglementaires peuvent concerner le bien immobilier.

Les informations sont disponibles sur le site :

<http://carto.geo-ide.application.developpement-durable.gouv.fr/822/IAL63.map>

# ANNEXE 1

à l'Arrêté DDT/SPAR/BPR 2017-039 en date du 18 décembre 2017

modifiant l'arrêté DDPP/SSC/2013-36 du 1er juillet 2013  
relatif à l'information des acquéreurs et des locataires de biens immobiliers  
sur les risques naturels, miniers et technologiques majeurs

INSEE	Commune	Risque	Date début	Date fin	Date arrêté	Date JO
63421	Singles	Phénomène lié à l'atmosphère - Tempête et grains (vent) - Tempête (vent)	06/11/1982	11/11/1982	18/11/1982	19/11/1982
		Mouvement de terrain	25/12/1999	29/12/1999	29/12/1999	30/12/1999
		Inondation - Par ruissellement et coulée de boue	25/12/1999	29/12/1999	29/12/1999	30/12/1999
		Inondation - Par une crue (débordement de cours d'eau)	25/12/1999	29/12/1999	29/12/1999	30/12/1999

63\_DDT\_Direction Départementale des Territoires du  
Puy-de-Dôme

63-2019-09-02-093

Arrêté n° 2019-413\_Solignat

*Arrêté relatif à l'état des risques naturels, miniers ou technologiques majeurs, sismicité, potentiel radon et sols pollués, de biens immobiliers.*

**DIRECTION DÉPARTEMENTALE DES TERRITOIRES**  
**SERVICE PROSPECTIVE AMÉNAGEMENT RISQUES**

**ARRÊTÉ N° 2019-413**  
**relatif à l'état des risques naturels,**  
**miniers ou technologiques majeurs,**  
**sismicité, potentiel radon et sols pollués,**  
**de biens immobiliers situés**  
**sur la commune de : SOLIGNAT**

La Préfète du Puy-de-Dôme  
Chevalier de l'Ordre National du Mérite

VU le Code Général des Collectivités Territoriales ;

VU le Code de l'Environnement, notamment les articles L 125-5 et R 125-23 à R 125-27 ;

VU le décret n° 2010-1254 du 22 octobre 2010 relatif à la prévention des risques ;

VU le décret n° 2010-1255 du 22 octobre 2010 portant délimitation des zones de sismicité du territoire français ;

VU l'arrêté du 27 juin 2018 portant délimitation des zones à potentiel radon du territoire français ;

VU le code la construction et de l'habitation, notamment ses articles L.271-4 et L.271-5 ;

VU l'arrêté DDT/SPAR/BPR/2018-001, relatif à l'état des risques naturels, miniers et technologiques majeurs de biens immobiliers ;

VU l'arrêté DDPP/SSC/2013-456 du 1er juillet 2013 et les arrêtés modificatifs relatifs à l'état des risques naturels, miniers et technologiques majeurs de biens immobiliers situés sur la commune de : SOLIGNAT ;

VU l'arrêté du 5 août 2014 nommant M. Armand SANSÉAU, Directeur départemental des territoires pour le département du Puy-de-Dôme,

VU l'arrêté du 14 décembre 2018 portant délégation de signature à Monsieur Armand SANSÉAU,

VU l'arrêté n° 2019-012 du 14 décembre 2018 portant subdélégation de signature à Madame Manuelle DUPUY,

**SUR** proposition de Monsieur le Directeur Départemental des Territoires,

## ARRÊTE

**ARTICLE 1<sup>er</sup>** : Les éléments nécessaires à l'élaboration de l'état des risques et pollutions pour l'information des acquéreurs et locataires de biens immobiliers situés dans la commune de : SOLIGNAT, sont consignés, pour cette commune, dans le dossier communal d'informations annexé au présent arrêté.

**ARTICLE 2** : Ce dossier comprend :

- la fiche communale d'information sur les risques et les pollutions qui indiquent les documents réglementaires prescrits ou approuvés sur la commune, le niveau de sismicité réglementaire et le niveau de la zone à potentiel radons de la commune,
- la liste des arrêtés de reconnaissance de l'état de catastrophes naturelles.

**ARTICLE 3** : Le présent arrêté et le dossier communal d'informations sont librement consultables à la Mairie, en Préfecture ou à la Sous-Préfecture concernée et accessibles sur le site internet de la Préfecture : [www.puy-de-dome.gouv.fr](http://www.puy-de-dome.gouv.fr). Ils sont adressés à la chambre départementale des notaires.


**ARTICLE 4** : Le présent arrêté sera affiché en Mairie et publié au recueil des actes administratifs de l'État dans le département.

**ARTICLE 5** : L'arrêté DDPP/SSC/2013-456 du 1er juillet 2013 relatif à l'état des risques et des pollutions de biens immobiliers situés sur la commune de : SOLIGNAT, les arrêtés modificatifs et leurs annexes sont abrogés.

**ARTICLE 6** : Mesdames et Messieurs la Secrétaire générale de la Préfecture du Puy-de-Dôme, le Directeur de cabinet de la Préfète du Puy-de-Dôme, les Sous-Préfets d'arrondissement, et le Maire de la commune sont chargés, chacun en ce qui les concerne, de l'application du présent arrêté.

Fait à Clermont-Ferrand, le - 2 SEP. 2019  
Pour la Préfète,

Directeur départemental des territoires,



Armand SANSÉAU



N° INSEE : 63422  
Arrondissement :  
ISSOIRE

**Dossier Communal d'Information  
à destination des acquéreurs et des locataires de biens immobiliers  
sur les risques et les pollutions**

**Commune de : SOLIGNAT**

**Contenu du dossier :**

**Arrêtés préfectoraux d'Information Acquéreurs Locataires (IAL)**

**Fiche communale d'informations sur les risques et les pollutions et ses pièces jointes :**

Liste des arrêtés de reconnaissance de l'état de catastrophe naturelle ou technologique concernant la commune

Sismicité : niveau de sismicité réglementaire attaché à la commune

Radon : situation de la commune au regard d'un zonage réglementaire à potentiel radon

Préfète du Puy-de-Dôme

	Commune de : SOLIGNAT	N°INSEE : 63422
--	-----------------------	--------------------

**Fiche communale d'information sur les risques et les pollutions**  
(aléas naturels, miniers ou technologiques, sismicité, potentiel radon et sols pollués)

Annexe à l'arrêté préfectoral		
N° DDPP/SSC/2013-456	Du 1er juillet 2013	mis à jour le
Situation de la commune au regard d'un ou plusieurs plans de prévention des risques naturels (PPRN)		
La commune est concernée par le périmètre d'un ou plusieurs PPRN	Oui/Non : <b>Non</b>	
Si la commune est concernée, les documents sont disponibles sur le site : <a href="http://www.puy-de-dome.gouv.fr">http://www.puy-de-dome.gouv.fr</a>		

Situation de la commune au regard d'un plan de prévention des risques miniers (PPRm)	
La commune est concernée par le périmètre d'un PPRm	Oui/Non : <b>Non</b>
Si la commune est concernée, les documents sont disponibles sur le site : <a href="http://www.puy-de-dome.gouv.fr">http://www.puy-de-dome.gouv.fr</a>	

Situation de la commune au regard d'un plan de prévention des risques technologiques (PPRt)	
La commune est concernée par le périmètre d'un PPRt	Oui/Non : <b>Non</b>
Si la commune est concernée, les documents sont disponibles sur le site : <a href="http://www.puy-de-dome.gouv.fr">http://www.puy-de-dome.gouv.fr</a>	

Situation de la commune au regard du zonage sismique réglementaire défini par le décret n° 2010- 1255 du 22 octobre 2010 portant délimitation des zones de sismicité du territoire français.	
La commune se situe en zone de sismicité classée	Zone Modérée



Situation de la commune au regard d'un zonage réglementaire à potentiel radon défini par l'arrêté du 27 juin 2018 portant délimitation des zones à potentiel radon du territoire français.

La commune est classée à potentiel radon de niveau 3

Information relative à la pollution des sols

Consulter obligatoirement les deux sites suivants :

- Géorisques : [georisques@developpement-durable.gouv.fr](mailto:georisques@developpement-durable.gouv.fr)
- Services de l'État dans le Puy-de-Dôme : <http://www.puy-de-dome.gouv.fr>

Arrêté portant ou ayant porté reconnaissance de l'état de catastrophe naturelle ou technologique

Informations disponibles sur le site internet des services de l'État dans le Puy-de-Dôme : <http://www.puy-de-dome.gouv.fr> dans la rubrique "information acquéreur locataire" (IAL)

ou en annexe de ce document.

Documents de référence permettant la définition des travaux prescrits et les cartographies relatives au zonage réglementaire permettant la localisation des immeubles au regard des risques encourus en application du Code de l'environnement : articles R.125-23, 24, 26 et R.563-4.

Informations disponibles sur le site internet des services de l'État dans le Puy-de-Dôme : <http://www.puy-de-dome.gouv.fr/> dans la rubrique "les plans de prévention des risques" (PPR).

ou sur le site cartographique:

<http://carto.geo-ide.application.developpement-durable.gouv.fr/822/IAL63.map>

Pour information : d'autres risques non réglementaires peuvent concerner le bien immobilier.

Les informations sont disponibles sur le site :

<http://carto.geo-ide.application.developpement-durable.gouv.fr/822/IAL63.map>

# ANNEXE 1

à l'Arrêté DDT/SPAR/BPR 2017-039 en date du 18 décembre 2017

modifiant l'arrêté DDPP/SSC/2013-36 du 1er juillet 2013  
relatif à l'information des acquéreurs et des locataires de biens immobiliers  
sur les risques naturels, miniers et technologiques majeurs

INSEE	Commune	Risque	Date début	Date fin	Date arrêté	Date JO
63422	Solignat	Phénomène lié à l'atmosphère - Tempête et grains (vent) - Tempête (vent)	06/11/1982	11/11/1982	18/11/1982	19/11/1982
		Inondation - Par ruissellement et coulée de boue	04/06/1992	06/06/1992	04/02/1993	27/02/1993
		Inondation - Par une crue (débordement de cours d'eau)	04/06/1992	06/06/1992	04/02/1993	27/02/1993
		Inondation - Par ruissellement et coulée de boue	09/06/1992	12/06/1992	04/02/1993	27/02/1993
		Inondation - Par une crue (débordement de cours d'eau)	09/06/1992	12/06/1992	04/02/1993	27/02/1993
		Inondation - Par ruissellement et coulée de boue	04/11/1994	06/11/1994	21/11/1994	25/11/1994
		Inondation - Par une crue (débordement de cours d'eau)	04/11/1994	06/11/1994	21/11/1994	25/11/1994
		Mouvement de terrain	25/12/1999	29/12/1999	29/12/1999	30/12/1999
		Inondation - Par ruissellement et coulée de boue	25/12/1999	29/12/1999	29/12/1999	30/12/1999
		Inondation - Par une crue (débordement de cours d'eau)	25/12/1999	29/12/1999	29/12/1999	30/12/1999

63\_Pref\_Préfecture du Puy-de-Dôme

63-2020-01-09-001

Renouvellement agrément garde chasse

Monsieur ALPHAND Patrick



PRÉFÈTE DU PUY-DE-DÔME

SOUS-PRÉFECTURE D'ISSOIRE

**ARRÊTÉ N° 2020 - 001**  
**portant renouvellement d'agrément d'un garde**  
**particulier**

La Préfète du Puy-de-Dôme  
Chevalier de l'Ordre National du Mérite

VU le code de procédure pénale, notamment ses articles 29 et 29-1 ;

VU le code de l'environnement, notamment son article L 428-21 ;

VU l'arrêté portant agrément de garde-chasse à M.ALPHAND Patrick ;

VU l'arrêté reconnaissant les aptitudes techniques d'un garde particulier à M.Alphand Patrick

VU la commission délivrée par M. Giraud Sébastien , président de la société de chasse de Chassagne à M.Alphand par laquelle il lui confie la surveillance de ses droits de chasse ;

**ARRETE**

**ARTICLE 1<sup>er</sup> :** M. Alphand Patrick né le 11 septembre 1966 à Issoire domicilié 12 route de la voie gallo Romaine, Mazerat, 63340 Antoingt est agréé en qualité de garde-chasse pour constater tous délits ou contraventions dans le domaine de la chasse prévus au code de l'environnement qui porte préjudice aux droits de chasse de la société de chasse de Chassagne sur lesquelles la Société a ou pourra acquérir le droit de chasse ;

**ARTICLE 2 :** La liste des propriétés ou des territoires concernés est précisée dans la commission annexée au présent arrêté.

**ARTICLE 3 :** M.Alphand Patrick a prêté serment le 23 septembre 2014 devant le Tribunal d'Instance de Clermont-Ferrand pour exercer les fonctions de garde chasse pour l'association de chasse de Chassagne (63)

**ARTICLE 4 :** Le présent agrément est valable pour une durée de CINQ ans et devra faire l'objet, le cas échéant, d'une demande de renouvellement un mois avant la date d'expiration figurant sur sa commission.

**ARTICLE 5 :** Dans l'exercice de ses fonctions, M.Alphand Patrick doit être porteur, en permanence, du présent arrêté ou de sa carte d'agrément qui doivent être présentés à toute personne qui en fait la demande.

**ARTICLE 6 :** En cas de cessation de la fonction pour laquelle cet agrément est délivré, la commission ainsi que la carte de l'intéressé(e) devront être retournées à la sous-préfecture d'ISSOIRE par les soins du garde ou de l'employeur l'ayant commissionné

Fait à ISSOIRE, le 9 janvier 2020

P/La préfète et par délégation,  
Le Sous Préfet d'ISSOIRE

Pascal BAGDIAN

**DELAIS ET VOIES DE RECOURS** (art. R 421-1 à R. 421-7 du Code de Justice Administrative) : le bénéficiaire d'une décision qui désire la contester peut saisir la Tribunal Administratif compétent d'un recours contentieux dans les deux mois à partir de la notification de la décision considérée. Il peut également saisir d'un recours gracieux l'auteur de la décision ou d'un recours hiérarchique le Ministre de l'Intérieur. Cette démarche prolonge le délai de recours contentieux qui doit être introduit dans les deux mois suivant la réponse (l'absence de réponse au terme de deux mois vaut rejet implicite