



*Liberté • Égalité • Fraternité*  
RÉPUBLIQUE FRANÇAISE

PUY-DE-DÔME

RECUEIL DES ACTES  
ADMINISTRATIFS SPÉCIAL  
N°63-2018-013

PUBLIÉ LE 7 FÉVRIER 2018

# Sommaire

## **63\_DDFIP\_Direction Départementale des Finances Publiques**

63-2018-01-18-011 - Convention de délégation DDCS Côtes d'Armor 18 01 2018 (4 pages)	Page 4
63-2018-01-18-012 - Convention de délégation DDCS Maine-et-Loire 18 01 2018 (4 pages)	Page 9
63-2018-01-18-013 - Convention de délégation DDCS Oise 18 01 2018 (4 pages)	Page 14
63-2018-01-18-008 - Convention de délégation DNEF 18 01 2018 (4 pages)	Page 19
63-2018-01-04-022 - Convention de délégation DRAC de Nouvelle-Aquitaine 18 01 2018 (4 pages)	Page 24
63-2018-01-18-009 - Convention de délégation DRAC du Grand Est 18 01 2018 (4 pages)	Page 29

## **63\_DDPP\_Direction Départementale de la Protection des Populations du Puy-de-Dôme**

63-2018-02-05-002 - ARRETE N°2018-13 du 05/02/2018 PORTANT ORGANISATION D UN JURY FPS (2 pages)	Page 34
---	---------

## **63\_DDT\_Direction Départementale des Territoires du Puy-de-Dôme**

63-2018-02-01-006 - Arrêté n°DDT63SG2018-0002 fixant la liste des postes nouvellement éligibles à la nouvelle bonification indiciaire au titre des 6ème et 7ème tranches de l'enveloppe DURAFour pour l'année 2018. (3 pages)	Page 37
63-2018-02-01-007 - Arrêté portant modification de la composition de la CDPENAF (4 pages)	Page 41
63-2017-12-18-010 - Arrêté_DDT_SPAR_BPR_2017_039_Annexe (107 pages)	Page 46

## **63\_DS DEN\_Direction des services départementaux de l'éducation nationale du Puy-de-Dôme**

63-2018-02-02-002 - CDEN COMPOSITION - ARRÊTÉ N°10 (3 pages)	Page 154
--	----------

## **63\_Pref\_Préfecture du Puy-de-Dôme**

63-2018-02-06-003 - 126-AP -EXTENSION Intermarché + drive- St Ferréol des Côtes (2 pages)	Page 158
63-2018-02-01-004 - AP 2018-3 -Création LIDL- Cébazat- CDAC 127 (2 pages)	Page 161
63-2018-01-30-001 - AP 30 01 18 composition SM Metropole Clermont Vichy Auvergne (4 pages)	Page 164
63-2018-01-25-017 - arrêté modificatif tarifs Courses 2018 (4 pages)	Page 169
63-2018-02-06-002 - Arrêté n° 2018-7 du 6 février 2018 portant dérogation aux horaires de fermeture du débit de boissons "Indian Saloon" (2 pages)	Page 174
63-2018-01-31-002 - arrêté n°18-00135 du 31 janvier 2018 portant modification de la CLE du SAGE de la Sioule dans le cadre du renouvellement complet de cette commission (6 pages)	Page 177
63-2017-12-22-021 - Arrêté préfectoral du 22-12-2017 prorogeant le délai d'approbation du PPRT ANTARGAZ - commune de Cournon d'Auvergne (3 pages)	Page 184

63-2018-02-05-001 - Avis Conforme - CDAC 120 - Vic le Comte (2 pages)	Page 188
63-2018-02-07-001 - Ordre du jour CDAC 126 - Jeudi 8 mars 2018 (1 page)	Page 191
63-2018-02-07-002 - Ordre du jour CDAC 127 - Jeudi 8 mars 2018 (1 page)	Page 193
<b>63_UDDIRECCTE_Unité départementale de la Direction régionale des entreprises, de la concurrence, de la consommation, du travail et de l'emploi du Puy-de-Dôme</b>	
63-2018-01-17-002 - N°18 000 90 - Commission tripartite (4 pages)	Page 195
<b>84_DREAL_Direction régionale de l'environnement, de l'aménagement et du logement d'Auvergne-Rhône-Alpes</b>	
63-2018-02-01-001 - arrêté préfectoral pour capture suivie d'un relâcher immédiat sur place d'espèces animales protégées (6 pages)	Page 200
<b>84_MNC_Mission nationale de contrôle et d'audit des organismes de sécurité sociale (antenne interrégionale de Lyon)</b>	
63-2018-01-31-001 - Arrêté n°32-2018 du 31/01/2018 portant modification de la composition du conseil d'administration de la CAF du Puy de Dôme (2 pages)	Page 207
<b>DTPJJ Auvergne</b>	
63-2018-02-06-001 - Arrêté portant habilitation du centre éducatif renforcé à Chabreloche (4 pages)	Page 210

63\_DDFIP\_Direction Départementale des Finances  
Publiques

63-2018-01-18-011

Convention de délégation DDCS Côtes d'Armor 18 01  
2018



## Convention de délégation

La présente délégation est conclue en application du décret 2004-1085 du 14 octobre 2004 relatif à la délégation de gestion dans les services de l'Etat modifié par le décret n°2005-436 du 9 mai 2005 portant statut particulier du corps du contrôle général économique et financier et dans le cadre de la délégation d'ordonnancement secondaire du préfet en date du 21 novembre 2016

Entre la **direction départementale de la cohésion sociale des Côtes d'Armor (DDCS22)**, représentée par Monsieur Bertrand RIGOLOT, directeur départemental, désigné sous le terme de "**délégant**", d'une part,

Et

La **direction départementale des finances publiques du Puy-de-Dôme**, représentée par, Madame Christelle Moreau, directrice du pôle pilotage et ressources, désignée sous le terme de "**délégataire**", d'autre part,

Il est convenu ce qui suit :

### **Article 1er : Objet de la délégation**

En application de l'article 2 du décret n° 2004-1085 du 14 octobre 2004 et dans le cadre de sa délégation d'ordonnancement secondaire, le délégant confie au délégataire, en son nom et pour son compte, dans les conditions ci-après précisées, la réalisation de l'ordonnancement des recettes non fiscales.

Le délégant assure le pilotage des AE et des CP et n'est pas dégagé de sa responsabilité sur les actes dont il a confié la réalisation au délégataire.

La délégation de gestion porte sur les actes de gestion et d'ordonnancement secondaire des recettes précisés dans les articles ci-dessous.

Un contrat de service conclu entre le délégant et le délégataire visé par l'ordonnateur secondaire de droit précise les engagements réciproques, le cadre et les modalités de fonctionnement entre les services

### **Article 2 : Prestations accomplies par le délégataire**

Le délégataire est chargé de l'exécution des décisions du délégant, s'agissant des actes énumérés ci-après ; à ce titre, la délégation emporte délégation de la fonction d'ordonnateur pour l'émission des factures.

#### 1. Le délégataire assure pour le compte du délégant les actes suivants :

- a. Il saisit et valide les engagements de tiers et titres de perceptions ;
- b. Il réalise en liaison avec les services du délégant les travaux de fin de gestion ;

- c. Il assiste le délégant dans la mise en oeuvre du contrôle interne comptable et met en oeuvre le contrôle interne comptable de 1er niveau au sein de sa structure ;
- d. Il réalise l'archivage des pièces qui lui incombent.

2. Le délégant reste responsable, dans le cadre de la délégation de signature de l'ordonnateur secondaire, de :

- a. La décision des recettes,
- b. L'archivage des pièces qui lui incombent.

### **Article 3 : Obligations du délégataire**

Le délégataire exécute la délégation dans les conditions et les limites fixées par le présent document et acceptées par lui.

Le délégataire s'engage à assurer les prestations qui relèvent de ses attributions, à maintenir les moyens nécessaires à la bonne exécution des prestations, à assurer la qualité comptable et à rendre compte de son activité selon les délais définis dans le contrat de service.

### **Article 4 : Obligations du délégant**

Le délégant s'engage à fournir, en temps utile, tous les éléments d'information dont le délégataire a besoin pour l'exercice de sa mission. Le contrat de service précise les éléments attendus. Il adresse une copie du présent document au contrôleur financier et au comptable assignataire concernés.

### **Article 5 : Exécution financière de la délégation**

Le délégataire est autorisé à subdéléguer à ses subordonnés, sous sa responsabilité, la validation dans CHORUS des actes d'ordonnancement. La liste des agents qui exerceront dans l'outil les actes nécessitant la qualité d'ordonnateur secondaire est précisée en annexe du contrat de service.

### **Article 6 : Modification du document**

Toute modification des conditions ou des modalités d'exécution de la présente délégation, définie d'un commun accord entre les parties, fait l'objet d'un avenant, validé par l'ordonnateur secondaire de droit et dont un exemplaire est transmis aux destinataires mentionnés au second alinéa de l'article 4.

### **Article 7 : Durée, reconduction et résiliation du document**

Le présent document prend effet lors de sa signature par l'ensemble des parties concernées. Il est établi pour l'année 2018 et reconduit tacitement, d'année en année.

Il peut être mis fin à tout moment à la délégation de gestion, sur l'initiative d'une des parties signataires, sous réserve du respect d'un préavis de trois mois. La dénonciation de la délégation de gestion doit prendre la forme d'une notification écrite ; l'ordonnateur secondaire de droit, le comptable assignataire et le contrôleur budgétaire doivent en être informés.

La convention de délégation de gestion est transmise au contrôleur financier et au comptable

assignataire, accompagnée de la délégation d'ordonnancement secondaire du délégant et du délégataire.


Ce document sera publié au recueil des actes administratifs du département.

Fait, à Saint Brieuç,

Le 11 JAN. 2018

Le délégant,

**Bertrand RIGOLOT**

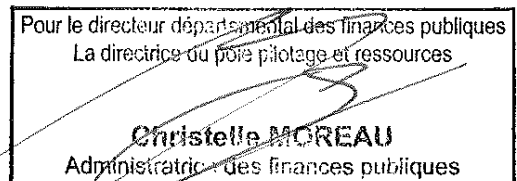


Direction départementale  
de la Cohésion Sociale  
des Côtes d'Armor

OSD par délégation du Préfet des Côtes d'Armor  
en date du

Le délégataire


Pour le directeur départemental des finances publiques  
La directrice du pôle pilotage et ressources



**Christelle MOREAU**  
Administratrice des finances publiques

Direction départementale de  
des finances publiques  
du Puy-de-Dôme

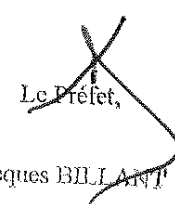
Visa du préfet  
des Côtes d'Armor



**Yves LE BRETON**

Visa du préfet

Le Préfet,



Jacques BILLANT

0106 1000 10



63\_DDFIP\_Direction Départementale des Finances  
Publiques

63-2018-01-18-012

Convention de délégation DDCS Maine-et-Loire 18 01  
2018



## Convention de délégation

La présente délégation est conclue en application du décret 2004-1085 du 14 octobre 2004 relatif à la délégation de gestion dans les services de l'Etat modifié par le décret n°2005-436 du 9 mai 2005 portant statut particulier du corps du contrôle général économique et financier et dans le cadre de la délégation d'ordonnancement secondaire du préfet en date du 21 août 2017.

Entre la **direction départementale de la cohésion sociale de Maine-et-Loire**, représentée par **Monsieur BRADFER Philippe, directeur départemental de la cohésion sociale**, désigné sous le terme de "**délégrant**",  
d'une part,

Et

La **direction départementale des finances publiques du Puy-de-Dôme**, représentée par, Madame Christelle Moreau, directrice du pôle pilotage et ressources, désignée sous le terme de "**délégataire**",  
d'autre part,

Il est convenu ce qui suit :

### **Article 1er : Objet de la délégation**

En application de l'article 2 du décret n° 2004-1085 du 14 octobre 2004 et dans le cadre de sa délégation d'ordonnancement secondaire, le délégrant confie au délégataire, en son nom et pour son compte, dans les conditions ci-après précisées, la réalisation de l'ordonnancement des recettes non fiscales.

Le délégrant assure le pilotage des AE et des CP et n'est pas dégagé de sa responsabilité sur les actes dont il a confié la réalisation au délégataire.

La délégation de gestion porte sur les actes de gestion et d'ordonnancement secondaire des recettes précisés dans les articles ci-dessous.

Un contrat de service conclu entre le délégrant et le délégataire visé par l'ordonnateur secondaire de droit précise les engagements réciproques, le cadre et les modalités de fonctionnement entre les services

### **Article 2 : Prestations accomplies par le délégataire**

Le délégataire est chargé de l'exécution des décisions du délégrant, s'agissant des actes énumérés ci-après ; à ce titre, la délégation emporte délégation de la fonction d'ordonnateur pour l'émission des factures.

#### 1. Le délégataire assure pour le compte du délégrant les actes suivants :

a. Il saisit et valide les engagements de tiers et titres de perceptions ;

- b. Il réalise en liaison avec les services du délégant les travaux de fin de gestion ;
- c. Il assiste le délégant dans la mise en oeuvre du contrôle interne comptable et met en oeuvre le contrôle interne comptable de 1er niveau au sein de sa structure ;
- d. Il réalise l'archivage des pièces qui lui incombent.

2. Le délégant reste responsable, dans le cadre de la délégation de signature de l'ordonnateur secondaire, de :

- a. La décision des recettes,
- b. L'archivage des pièces qui lui incombent.

### **Article 3 : Obligations du délégataire**

Le délégataire exécute la délégation dans les conditions et les limites fixées par le présent document et acceptées par lui.

Le délégataire s'engage à assurer les prestations qui relèvent de ses attributions, à maintenir les moyens nécessaires à la bonne exécution des prestations, à assurer la qualité comptable et à rendre compte de son activité selon les délais définis dans le contrat de service.

### **Article 4 : Obligations du délégant**

Le délégant s'engage à fournir, en temps utile, tous les éléments d'information dont le délégataire a besoin pour l'exercice de sa mission. Le contrat de service précise les éléments attendus.

Il adresse une copie du présent document au contrôleur financier et au comptable assignataire concernés.

### **Article 5 : Exécution financière de la délégation**

Le délégataire est autorisé à subdéléguer à ses subordonnés, sous sa responsabilité, la validation dans CHORUS des actes d'ordonnancement. La liste des agents qui exerceront dans l'outil les actes nécessitant la qualité d'ordonnateur secondaire est précisée en annexe du contrat de service.

### **Article 6 : Modification du document**

Toute modification des conditions ou des modalités d'exécution de la présente délégation, définie d'un commun accord entre les parties, fait l'objet d'un avenant, validé par l'ordonnateur secondaire de droit et dont un exemplaire est transmis aux destinataires mentionnés au second alinéa de l'article 4.

### **Article 7 : Durée, reconduction et résiliation du document**

Le présent document prend effet lors de sa signature par l'ensemble des parties concernées. Il est établi pour l'année 2018 et reconduit tacitement, d'année en année.

Il peut être mis fin à tout moment à la délégation de gestion, sur l'initiative d'une des parties signataires, sous réserve du respect d'un préavis de trois mois. La dénonciation de la délégation de gestion doit prendre la forme d'une notification écrite ; l'ordonnateur secondaire de droit, le comptable assignataire et le contrôleur budgétaire doivent en être informés.

La convention de délégation de gestion est transmise au contrôleur financier et au comptable assignataire, accompagnée de la délégation d'ordonnancement secondaire du délégant et du délégataire.

Ce document sera publié au recueil des actes administratifs du département.

Fait, à Angers

Le 10 janvier 2018

Le délégant

Le Directeur Départemental  
de la Cohésion Sociale

  
Philippe BRADFER

Direction départementale  
la cohésion sociale  
du Maine-et-Loire

OSD par délégation du Préfet de Maine-et-Loire  
en date du 21 août 2017

Le délégataire

Pour le directeur départemental des finances publiques  
La directrice du pôle pilotage et ressources


  
**Christelle MOREAU**  
Administratrice des finances publiques

Direction départementale de  
des finances publiques  
du Puy-de-Dôme

Visa du préfet

  
Bernard GONZALEZ

Visa du préfet

  
Le Préfet,  
Jacques BILLANT



63\_DDFIP\_Direction Départementale des Finances  
Publiques

63-2018-01-18-013

Convention de délégation DDCS Oise 18 01 2018

## Convention de délégation

La présente délégation est conclue en application du décret 2004-1085 du 14 octobre 2004 relatif à la délégation de gestion dans les services de l'Etat modifié par le décret n°2005-436 du 9 mai 2005 portant statut particulier du corps du contrôle général économique et financier et dans le cadre de la délégation d'ordonnancement secondaire du préfet en date du 30 octobre 2017.

Entre la **direction départementale de la Cohésion Sociale de l'Oise** représentée par **M. Frédéric PIGEON, directeur départemental**, désigné sous le terme de "**délégrant**",  
d'une part,

Et

La **direction départementale des finances publiques du Puy-de-Dôme**, représentée par, Madame Christelle Moreau, directrice du pôle pilotage et ressources, désignée sous le terme de "**délégataire**",  
d'autre part,

Il est convenu ce qui suit :

### **Article 1er : Objet de la délégation**

En application de l'article 2 du décret n° 2004-1085 du 14 octobre 2004 et dans le cadre de sa délégation d'ordonnancement secondaire, le délégrant confie au délégataire, en son nom et pour son compte, dans les conditions ci-après précisées, la réalisation de l'ordonnancement des recettes non fiscales.

Le délégrant assure le pilotage des AE et des CP et n'est pas déchargé de sa responsabilité sur les actes dont il a confié la réalisation au délégataire.

La délégation de gestion porte sur les actes de gestion et d'ordonnancement secondaire des recettes précisés dans les articles ci-dessous.

Un contrat de service conclu entre le délégrant et le délégataire visé par l'ordonnateur secondaire de droit précise les engagements réciproques, le cadre et les modalités de fonctionnement entre les services

### **Article 2 : Prestations accomplies par le délégataire**

Le délégataire est chargé de l'exécution des décisions du délégrant, s'agissant des actes énumérés ci-après ; à ce titre, la délégation emporte délégation de la fonction d'ordonnateur pour l'émission des factures.

#### 1. Le délégataire assure pour le compte du délégrant les actes suivants :

- a. Il saisit et valide les engagements de tiers et titres de perceptions ;
- b. Il réalise en liaison avec les services du délégrant les travaux de fin de gestion ;

- c. Il assiste le délégué dans la mise en oeuvre du contrôle interne comptable et met en oeuvre le contrôle interne comptable de 1er niveau au sein de sa structure ;
- d. Il réalise l'archivage des pièces qui lui incombent.

2. Le délégué reste responsable, dans le cadre de la délégation de signature de l'ordonnateur secondaire, de :

- a. La décision des recettes,
- b. L'archivage des pièces qui lui incombent.

### **Article 3 : Obligations du délégataire**

Le délégataire exécute la délégation dans les conditions et les limites fixées par le présent document et acceptées par lui.

Le délégataire s'engage à assurer les prestations qui relèvent de ses attributions, à maintenir les moyens nécessaires à la bonne exécution des prestations, à assurer la qualité comptable et à rendre compte de son activité selon les délais définis dans le contrat de service.

### **Article 4 : Obligations du délégué**

Le délégué s'engage à fournir, en temps utile, tous les éléments d'information dont le délégataire a besoin pour l'exercice de sa mission. Le contrat de service précise les éléments attendus. Il adresse une copie du présent document au contrôleur financier et au comptable assignataire concernés.

### **Article 5 : Exécution financière de la délégation**

Le délégataire est autorisé à subdéléguer à ses subordonnés, sous sa responsabilité, la validation dans CHORUS des actes d'ordonnancement. La liste des agents qui exerceront dans l'outil les actes nécessitant la qualité d'ordonnateur secondaire est précisée en annexe du contrat de service.

### **Article 6 : Modification du document**

Toute modification des conditions ou des modalités d'exécution de la présente délégation, définie d'un commun accord entre les parties, fait l'objet d'un avenant, validé par l'ordonnateur secondaire de droit et dont un exemplaire est transmis aux destinataires mentionnés au second alinéa de l'article 4.

### **Article 7 : Durée, reconduction et résiliation du document**

Le présent document prend effet lors de sa signature par l'ensemble des parties concernées. Il est établi pour l'année 2018 et reconduit tacitement, d'année en année.

Il peut être mis fin à tout moment à la délégation de gestion, sur l'initiative d'une des parties signataires, sous réserve du respect d'un préavis de trois mois. La dénonciation de la délégation de gestion doit prendre la forme d'une notification écrite ; l'ordonnateur secondaire de droit, le comptable assignataire et le contrôleur budgétaire doivent en être informés.



La convention de délégation de gestion est transmise au contrôleur financier et au comptable assignataire, accompagnée de la délégation d'ordonnancement secondaire du délégant et du délégataire.

Ce document sera publié au recueil des actes administratifs du département.

Fait, à Beauvais

Le 5 janvier 2018

Le délégant **Frédéric PIGEON**



Direction Départementale  
de la Cohésion Sociale de l'Oise

Le délégataire

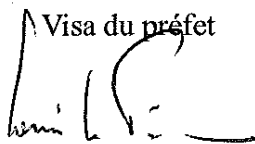
Pour le directeur départemental des finances publiques  
La directrice du pôle pilotage et ressources

**Christelle MOREAU**  
Administratrice des finances publiques

Direction départementale  
des finances publiques  
du Puy-de-Dôme


OSD par délégation du Préfet de l'Oise  
en date du 30 octobre 2017

Visa du préfet



**Louis LE FRANC**

Visa du préfet



Le Préfet,  
**Jacques BILLANT**



63\_DDFIP\_Direction Départementale des Finances  
Publiques

63-2018-01-18-008

Convention de délégation DNEF 18 01 2018

## Convention de délégation

La présente délégation est conclue en application du décret 2004-1085 du 14 octobre 2004 relatif à la délégation de gestion dans les services de l'Etat modifié par le décret n°2005-436 du 9 mai 2005 portant statut particulier du corps du contrôle général économique et financier et dans le cadre de l'arrêté du 12 septembre 2000, portant règlement de comptabilité pour la désignation d'ordonnateurs secondaires à vocation nationale.

Entre la **Direction Nationale des Enquêtes Fiscales** représentée par M. Philippe-Emmanuel DE BEER, Directeur en charge de la DNEF, désigné sous le terme de "**délégant**",  
d'une part,

Et

La **direction départementale des finances publiques du Puy-de-Dôme**, représentée par, Madame Christelle Moreau, directrice du pôle pilotage et ressources, désignée sous le terme de "**délégataire**",  
d'autre part,

Il est convenu ce qui suit :

### **Article 1er : Objet de la délégation**

En application de l'article 2 du décret n° 2004-1085 du 14 octobre 2004 et dans le cadre de sa délégation d'ordonnancement secondaire, le délégant confie au délégataire, en son nom et pour son compte, dans les conditions ci-après précisées, la réalisation de l'ordonnancement des recettes non fiscales.

Le délégant assure le pilotage des AE et des CP et n'est pas dégagé de sa responsabilité sur les actes dont il a confié la réalisation au délégataire.

La délégation de gestion porte sur les actes de gestion et d'ordonnancement secondaire des recettes précisés dans les articles ci-dessous.

Un contrat de service conclu entre le délégant et le délégataire visé par l'ordonnateur secondaire de droit précise les engagements réciproques, le cadre et les modalités de fonctionnement entre les services

### **Article 2 : Prestations accomplies par le délégataire**

Le délégataire est chargé de l'exécution des décisions du délégant, s'agissant des actes énumérés ci-après ; à ce titre, la délégation emporte délégation de la fonction d'ordonnateur pour l'émission des factures.

#### 1. Le délégataire assure pour le compte du délégant les actes suivants :

- a. Il saisit et valide les engagements de tiers et titres de perceptions ;
- b. Il réalise en liaison avec les services du délégant les travaux de fin de gestion ;
- c. Il assiste le délégant dans la mise en oeuvre du contrôle interne comptable et met en oeuvre le

contrôle interne comptable de 1er niveau au sein de sa structure ;  
d. Il réalise l'archivage des pièces qui lui incombent.

2. Le délégant reste responsable, dans le cadre de la délégation de signature de l'ordonnateur secondaire, de :

- a. La décision des recettes,
- b. L'archivage des pièces qui lui incombent.

### **Article 3 : Obligations du délégataire**

Le délégataire exécute la délégation dans les conditions et les limites fixées par le présent document et acceptées par lui.

Le délégataire s'engage à assurer les prestations qui relèvent de ses attributions, à maintenir les moyens nécessaires à la bonne exécution des prestations, à assurer la qualité comptable et à rendre compte de son activité selon les délais définis dans le contrat de service.

### **Article 4 : Obligations du délégant**

Le délégant s'engage à fournir, en temps utile, tous les éléments d'information dont le délégataire a besoin pour l'exercice de sa mission. Le contrat de service précise les éléments attendus. Il adresse une copie du présent document au contrôleur financier et au comptable assignataire concernés.

### **Article 5 : Exécution financière de la délégation**

Le délégataire est autorisé à subdéléguer à ses subordonnés, sous sa responsabilité, la validation dans CHORUS des actes d'ordonnancement. La liste des agents qui exerceront dans l'outil les actes nécessitant la qualité d'ordonnateur secondaire est précisée en annexe du contrat de service.

### **Article 6 : Modification du document**

Toute modification des conditions ou des modalités d'exécution de la présente délégation, définie d'un commun accord entre les parties, fait l'objet d'un avenant, validé par l'ordonnateur secondaire de droit et dont un exemplaire est transmis aux destinataires mentionnés au second alinéa de l'article 4.

### **Article 7 : Durée, reconduction et résiliation du document**

Le présent document prend effet lors de sa signature par l'ensemble des parties concernées. Il est établi pour l'année 2018 et reconduit tacitement, d'année en année.

Il peut être mis fin à tout moment à la délégation de gestion, sur l'initiative d'une des parties signataires, sous réserve du respect d'un préavis de trois mois. La dénonciation de la délégation de gestion doit prendre la forme d'une notification écrite ; l'ordonnateur secondaire de droit, le comptable assignataire et le contrôleur budgétaire doivent en être informés.

La convention de délégation de gestion est transmise au contrôleur financier et au comptable assignataire, accompagnée de la délégation d'ordonnancement secondaire du délégant et du


délégataire.

Ce document sera publié au recueil des actes administratifs du département.

Fait, à Pantin


Le 05 janvier 2018

Le délégant


L'Administrateur Général  
des Finances publiques  
  
**Philippe-Emanuel de BEER**

Direction Nationale des Enquêtes Fiscales

Le délégataire

  
Pour le directeur départemental des finances publiques  
La directrice du pôle pôle et ressources  
**Christelle MOREAU**  
Direction départementale  
Administrative des finances publiques  
des Finances publiques  
du Puy-de-Dôme

Visa du préfet

  
Le Préfet,  
**Jacques BILLANT**

Le 18/01/2018

Le 18/01/2018

Le 18/01/2018

63\_DDFIP\_Direction Départementale des Finances  
Publiques

63-2018-01-04-022

Convention de délégation DRAC de Nouvelle-Aquitaine  
18 01 2018





## Convention de délégation

La présente délégation est conclue en application du décret 2004-1085 du 14 octobre 2004 relatif à la délégation de gestion dans les services de l'Etat modifié par le décret n°2005-436 du 9 mai 2005 portant statut particulier du corps du contrôle général économique et financier et dans le cadre de la délégation d'ordonnancement secondaire du préfet en date du 12 décembre 2017.

Entre la **Direction Régionale des Affaires Culturelles de Nouvelle-Aquitaine**, représentée par M. Arnaud Littardi, directeur régional des affaires culturelles, désigné sous le terme de "**délégant**",  
d'une part,

Et

La **direction départementale des finances publiques du Puy-de-Dôme**, représentée par, Madame Christelle Moreau, directrice du pôle pilotage et ressources, désignée sous le terme de "**déléataire**",  
d'autre part,

Il est convenu ce qui suit :

### **Article 1er : Objet de la délégation**

En application de l'article 2 du décret n° 2004-1085 du 14 octobre 2004 et dans le cadre de sa délégation d'ordonnancement secondaire, le délégant confie au déléataire, en son nom et pour son compte, dans les conditions ci-après précisées, la réalisation de l'ordonnancement des recettes non fiscales.

Le délégant assure le pilotage des AE et des CP et n'est pas déchargé de sa responsabilité sur les actes dont il a confié la réalisation au déléataire.

La délégation de gestion porte sur les actes de gestion et d'ordonnancement secondaire des recettes précisés dans les articles ci-dessous.

Un contrat de service conclu entre le délégant et le déléataire visé par l'ordonnateur secondaire de droit précise les engagements réciproques, le cadre et les modalités de fonctionnement entre les services

### **Article 2 : Prestations accomplies par le déléataire**

Le déléataire est chargé de l'exécution des décisions du délégant, s'agissant des actes énumérés ci-après ; à ce titre, la délégation emporte délégation de la fonction d'ordonnateur pour l'émission des factures.

1. Le délégataire assure pour le compte du délégant les actes suivants :

- a. Il saisit et valide les engagements de tiers et titres de perceptions ;
- b. Il réalise en liaison avec les services du délégant les travaux de fin de gestion ;
- c. Il assiste le délégant dans la mise en oeuvre du contrôle interne comptable et met en oeuvre le contrôle interne comptable de 1er niveau au sein de sa structure ;
- d. Il réalise l'archivage des pièces qui lui incombent.

2. Le délégant reste responsable, dans le cadre de la délégation de signature de l'ordonnateur secondaire, de :

- a. La décision des recettes,
- b. L'archivage des pièces qui lui incombent.

**Article 3 : Obligations du délégataire**

Le délégataire exécute la délégation dans les conditions et les limites fixées par le présent document et acceptées par lui.

Le délégataire s'engage à assurer les prestations qui relèvent de ses attributions, à maintenir les moyens nécessaires à la bonne exécution des prestations, à assurer la qualité comptable et à rendre compte de son activité selon les délais définis dans le contrat de service.

**Article 4 : Obligations du délégant**

Le délégant s'engage à fournir, en temps utile, tous les éléments d'information dont le délégataire a besoin pour l'exercice de sa mission. Le contrat de service précise les éléments attendus. Il adresse une copie du présent document au contrôleur financier et au comptable assignataire concernés.

**Article 5 : Exécution financière de la délégation**

Le délégataire est autorisé à subdéléguer à ses subordonnés, sous sa responsabilité, la validation dans CHORUS des actes d'ordonnancement. La liste des agents qui exerceront dans l'outil les actes nécessitant la qualité d'ordonnateur secondaire est précisée en annexe du contrat de service.

**Article 6 : Modification du document**

Toute modification des conditions ou des modalités d'exécution de la présente délégation, définie d'un commun accord entre les parties, fait l'objet d'un avenant, validé par l'ordonnateur secondaire de droit et dont un exemplaire est transmis aux destinataires mentionnés au second alinéa de l'article 4.

**Article 7 : Durée, reconduction et résiliation du document**

Le présent document prend effet lors de sa signature par l'ensemble des parties concernées. Il est établi pour l'année 2018 et reconduit tacitement, d'année en année.

Il peut être mis fin à tout moment à la délégation de gestion, sur l'initiative d'une des parties

signataires, sous réserve du respect d'un préavis de trois mois. La dénonciation de la délégation de gestion doit prendre la forme d'une notification écrite ; l'ordonnateur secondaire de droit, le comptable assignataire et le contrôleur budgétaire doivent en être informés.

La convention de délégation de gestion est transmise au contrôleur financier et au comptable assignataire, accompagnée de la délégation d'ordonnancement secondaire du délégant et du délégataire.

Ce document sera publié au recueil des actes administratifs du département.

Fait, à *Bordeaux*.

Le 26 JAN. 2018

Arnaud Littardi

*Le Directeur*

**Arnaud Littardi**

Directeur régional  
des affaires culturelles  
de Nouvelle-Aquitaine

OSD par délégation du Préfet de région  
Nouvelle Aquitaine  
en date du 12 décembre 2017

Le délégataire


Pour le directeur départemental des finances publiques  
La directrice du pôle pilotage et ressources

**Christèle MOREAU**  
Administratrice des finances publiques

Direction départementale  
des finances publiques  
du Puy-de-Dôme

Visa du préfet

**Le Préfet de Région**



**Didier LALLEMENT**

Visa du préfet



**Jacques BILLANT**



63\_DDFIP\_Direction Départementale des Finances  
Publiques

63-2018-01-18-009

Convention de délégation DRAC du Grand Est 18 01 2018



## Convention de délégation

La présente délégation est conclue en application du décret 2004-1085 du 14 octobre 2004 relatif à la délégation de gestion dans les services de l'Etat modifié par le décret n°2005-436 du 9 mai 2005 portant statut particulier du corps du contrôle général économique et financier et dans le cadre de la délégation d'ordonnancement secondaire du préfet en date du **10 Juillet 2017**

Entre la **direction régionale des affaires culturelles du Grand Est**, représentée par Mme Anne Mistler, directrice régionale, désignée sous le terme de "**délégant**",  
d'une part,

Et

La **direction départementale des finances publiques du Puy-de-Dôme**, représentée par, Madame Christelle Moreau, directrice du pôle pilotage et ressources, désignée sous le terme de "**délégataire**",  
d'autre part,

Il est convenu ce qui suit :

### **Article 1er : Objet de la délégation**

En application de l'article 2 du décret n° 2004-1085 du 14 octobre 2004 et dans le cadre de sa délégation d'ordonnancement secondaire, le délégant confie au délégataire, en son nom et pour son compte, dans les conditions ci-après précisées, la réalisation de l'ordonnancement des recettes non fiscales.

Le délégant assure le pilotage des AE et des CP et n'est pas déchargé de sa responsabilité sur les actes dont il a confié la réalisation au délégataire.

La délégation de gestion porte sur les actes de gestion et d'ordonnancement secondaire des recettes précisés dans les articles ci-dessous.

Un contrat de service conclu entre le délégant et le délégataire visé par l'ordonnateur secondaire de droit précise les engagements réciproques, le cadre et les modalités de fonctionnement entre les services

### **Article 2 : Prestations accomplies par le délégataire**

Le délégataire est chargé de l'exécution des décisions du délégant, s'agissant des actes énumérés ci-après ; à ce titre, la délégation emporte délégation de la fonction d'ordonnateur pour l'émission des factures.

#### 1. Le délégataire assure pour le compte du délégant les actes suivants :

- a. Il saisit et valide les engagements de tiers et titres de perceptions ;
- b. Il réalise en liaison avec les services du délégant les travaux de fin de gestion ;

- c. Il assiste le délégant dans la mise en oeuvre du contrôle interne comptable et met en oeuvre le contrôle interne comptable de 1er niveau au sein de sa structure ;
- d. Il réalise l'archivage des pièces qui lui incombent.

2. Le délégant reste responsable, dans le cadre de la délégation de signature de l'ordonnateur secondaire, de :

- a. La décision des recettes,
- b. L'archivage des pièces qui lui incombent.

### **Article 3 : Obligations du délégataire**

Le délégataire exécute la délégation dans les conditions et les limites fixées par le présent document et acceptées par lui.

Le délégataire s'engage à assurer les prestations qui relèvent de ses attributions, à maintenir les moyens nécessaires à la bonne exécution des prestations, à assurer la qualité comptable et à rendre compte de son activité selon les délais définis dans le contrat de service.

### **Article 4 : Obligations du délégant**

Le délégant s'engage à fournir, en temps utile, tous les éléments d'information dont le délégataire a besoin pour l'exercice de sa mission. Le contrat de service précise les éléments attendus. Il adresse une copie du présent document au contrôleur financier et au comptable assignataire concernés.

### **Article 5 : Exécution financière de la délégation**

Le délégataire est autorisé à subdéléguer à ses subordonnés, sous sa responsabilité, la validation dans CHORUS des actes d'ordonnancement. La liste des agents qui exerceront dans l'outil les actes nécessitant la qualité d'ordonnateur secondaire est précisée en annexe du contrat de service.

### **Article 6 : Modification du document**

Toute modification des conditions ou des modalités d'exécution de la présente délégation, définie d'un commun accord entre les parties, fait l'objet d'un avenant, validé par l'ordonnateur secondaire de droit et dont un exemplaire est transmis aux destinataires mentionnés au second alinéa de l'article 4.

### **Article 7 : Durée, reconduction et résiliation du document**

Le présent document prend effet lors de sa signature par l'ensemble des parties concernées. Il est établi pour l'année 2018 et reconduit tacitement, d'année en année.

Il peut être mis fin à tout moment à la délégation de gestion, sur l'initiative d'une des parties signataires, sous réserve du respect d'un préavis de trois mois. La dénonciation de la délégation de gestion doit prendre la forme d'une notification écrite ; l'ordonnateur secondaire de droit, le comptable assignataire et le contrôleur budgétaire doivent en être informés.

La convention de délégation de gestion est transmise au contrôleur financier et au comptable


assignataire, accompagnée de la délégation d'ordonnancement secondaire du délégant et du délégataire.

Ce document sera publié au recueil des actes administratifs du département.

Fait, à Strasbourg

Le 21 12 2017

Le délégant  
Anne Mistler,



Direction régionale des affaires  
culturelles du Grand-Est


OSD par délégation du Préfet de la région Grand Est  
préfet du département du Bas -Rhin  
en date du 10 Juillet 2017

Le préfet de la Région Grand-Est,  
Préfet du Bas-Rhin



Jean-Luc MARX


Le délégataire



Pour le directeur départemental des finances publiques  
La directrice du pôle pilotage et ressources  
**Christelle MOREAU**  
Administratrice des finances publiques

Direction départementale  
des finances publiques  
du Puy-de-Dôme

Visa du préfet



Le Préfet,  
Jacques BILLANT





63\_DDPP\_Direction Départementale de la Protection des  
Populations du Puy-de-Dôme

63-2018-02-05-002

ARRETE N°2018-13 du 05/02/2018 PORTANT  
ORGANISATION D UN JURY FPS



## PRÉFET DU PUY-DE-DÔME

DIRECTION DÉPARTEMENTALE  
DE LA PROTECTION DES POPULATIONS

SERVICE INTERMINISTÉRIEL  
DE DÉFENSE ET DE PROTECTION CIVILES

### ARRÊTE N° 2018-13

#### DDPP/SIDPC portant composition du jury PAÉ FPS du 14 février 2018

**LE PRÉFET DU DÉPARTEMENT DU PUY-DE-DÔME**  
Chevalier de la Légion d'Honneur  
Officier de l'Ordre National du Mérite

**VU** le décret n° 92-514 du 12 juin 1992 modifié relatif à la formation de moniteur des premiers secours ;

**VU** l'arrêté du 8 juillet 1992 modifié relatif aux conditions d'habilitation ou d'agrément pour les formations aux premiers secours ;

**VU** l'arrêté du 24 mai 2000 portant organisation de la formation continue des premiers secours ;

**VU** l'arrêté du 24 août 2007 modifié fixant le référentiel de compétences de sécurité civile relatif à l'unité d'enseignement « premiers secours en équipe de niveau 1 » (PSE1) ;

**VU** l'arrêté du 14 novembre 2007 fixant le référentiel de compétences de sécurité civile relatif à l'unité d'enseignement « premiers secours en équipe de niveau 2 » (PSE2) ;

**VU** l'arrêté du 8 août 2012 fixant le référentiel national de compétences de sécurité civile relatif à l'unité d'enseignement « pédagogie initiale commune de formateur » ;

VU l'arrêté du 3 septembre 2012 fixant le référentiel national de compétences de sécurité civile relatif à l'unité d'enseignement « pédagogie appliquée à l'emploi de formateur aux premiers secours » ;

**Sur proposition** de M. le Directeur Départemental de la Protection des Populations,

## **A R R E T E**

### **ARTICLE 1 :**

Le jury d'examen de « formateur aux premiers secours » se réunira le 14 février 2018, au 28° RT à Issoire.

### **ARTICLE 2 :**

La composition du jury est fixée à cinq membres, dont le Président, comme suit :

#### **Président de jury :**

-Laurent LANUS ;

#### **Examineurs :**

-Médecin Damien AUBERT ;

-Franck GIBERT ;

- Stéphanie DURAND ;

- Karl BAGUET ;

Le jury ne peut valablement délibérer que s'il est complet. L'absence de l'un des membres donnera lieu à remplacement.

### **ARTICLE 3 :**

Le Directeur Départemental de la Protection des Populations est chargé de l'exécution du présent arrêté.

Fait à Clermont-Ferrand, le 5 février 2018.

**Pour le Préfet,  
Le Directeur Départemental  
de la Protection des Populations**

**Gilles BRUNATI**

63\_DDT\_Direction Départementale des Territoires du  
Puy-de-Dôme

63-2018-02-01-006

Arrêté n°DDT63SG2018-0002 fixant la liste des postes  
nouvellement éligibles à la nouvelle bonification indiciaire  
au titre des 6ème et 7ème tranches de l'enveloppe  
DURAFOUR pour l'année 2018.

**PRÉFET DU PUY-DE-DOME**

**DIRECTION DEPARTEMENTALE DES TERRITOIRES  
SECRETARIAT GENERAL**

**ARRÊTÉ N° DDT 63/SG/2018-0002 fixant la liste des postes nouvellement éligibles à la nouvelle bonification indiciaire au titre des 6<sup>ème</sup> et 7<sup>ème</sup> tranches de l'enveloppe DURAFOUR pour l'année 2018.**

**Le Préfet du Puy-de-Dôme  
Chevalier de la Légion d'Honneur  
Officier de l'Ordre National du Mérite**

VU la loi n°83-634 du 13 juillet 1983 modifiée portant droits et obligations des fonctionnaires,

VU la loi n°84-16 du 11 janvier 1984 modifiée portant dispositions statutaires relatives à la fonction publique de l'Etat,

VU la loi n°91-73 du 18 janvier 1991 portant dispositions relatives à la santé publique et aux assurances sociales, et notamment son article 27,

VU l'ordonnance n°82-286 du 31 mars 1992 relative à l'exercice de fonctions à temps partiel pour les fonctionnaires et agents des collectivités locales et de leurs établissements publics à caractère administratif,

VU le décret n°91-1067 du 14 octobre 1991 modifié portant attribution de la nouvelle bonification indiciaire à certains personnels du Ministère de l'Équipement, du Logement, des Transports et de l'Espace,

VU le décret n°2001-1161 du 7 décembre 2001 portant déconcentration de décisions relatives à l'attribution de la nouvelle bonification indiciaire dans les services de l'Équipement, des Transports et du Logement,

VU l'arrêté du 15 décembre 2009 portant répartition de l'enveloppe de nouvelle bonification indiciaire dans certains services déconcentrés et dans certains services à compétence nationale du ministère de l'écologie, de l'énergie, du développement durable et de la mer, en charge des technologies vertes et des négociations sur le climat, au titre des 6<sup>ème</sup> et 7<sup>ème</sup> tranches de la mise en œuvre du Protocole Durafour,

VU l'arrêté DDT 63/SG/2017-0014 fixant la liste des postes nouvellement éligibles à la nouvelle bonification indiciaire au titre des 6<sup>ème</sup> et 7<sup>ème</sup> tranches de l'enveloppe DURAFOUR pour l'année 2017,

VU l'arrêté préfectoral n° DDT63/SG/2017-0017 du 4 septembre 2017 donnant délégation de signature à Monsieur Armand SANSÉAU, directeur départemental des territoires du Puy de Dôme,

**ARRETE**

**ARTICLE 1er : Les postes nouvellement éligibles à la nouvelle bonification indiciaire au titre des 6<sup>ème</sup> et 7<sup>ème</sup> tranches de l'enveloppe DURAFOUR pour l'année 2018 à la DDT du Puy-de-Dôme sont fixés en annexe.**

**ARTICLE 2 : Le directeur départemental des territoires est chargé de l'exécution du présent arrêté qui sera notifié à tous les agents concernés.**

Fait à Clermont-Ferrand, le **01 FEV. 2018**

Pour le Préfet et par délégation,  
Le directeur départemental des territoires,



**Armand SANSÉAU**

**Annexe à l'arrêté DDT63/SG/2018 - 0002**

Liste des postes éligibles à la nouvelle bonification indiciaire au titre des 6<sup>ème</sup> et 7<sup>ème</sup> tranches de l'enveloppe DURAFOUR pour l'année 2018 :

- Catégories A

Intitulé du poste	Points	Date d'effet attribution NBI
<b>Nombre de points à attribuer en DDT63</b>	<b>98</b>	
Chef du bureau Développement de l'offre d'habitat public	20	
Chef du bureau Ressources Humaines Formation Communication	20	
Chef du bureau Contrôle, Gestion Moyens généraux	20	
Chef du bureau Amélioration du parc privé et lutte contre l'habitat indigne	20	<b>FIN au 28/02/2018</b>
Chef du bureau Planification territoires ruraux	20	<b>A compter du 1<sup>er</sup> mars 2018</b>
Chargé de mission Affaires juridiques	18	

- Catégories B


Intitulé du poste	Points
<b>Nombre de points à attribuer en DDT63</b>	<b>80</b>
Responsable du pôle Instruction ADS (agence CNL)	10
Responsable du pôle Instruction ADS (agence VAS)	10
Adjoint(e) au responsable du bureau Développement de l'offre d'habitat public (SHRU)	10
Adjoint cheffe du bureau Amélioration du parc privé et lutte contre l'habitat indigne (SHRU)	10
Assistante de direction (DIR)	20
Responsable pôle Ressources humaines	10
Correspondant Accessibilité	10

- Catégories C

Intitulé du poste	Points
<b>Nombre de points à attribuer en DDT63</b>	<b>20</b>
Instructeur accessibilité	10
Chargé de formation et communication	10

**01 FEV. 2018**

Le Directeur départemental des territoires,

  
 Armand BANSÉAU



63\_DDT\_Direction Départementale des Territoires du  
Puy-de-Dôme

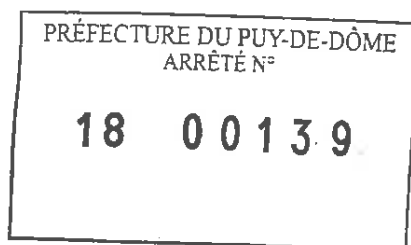
63-2018-02-01-007

Arrêté portant modification de la composition de la  
CDPENAF

*Arrêté portant modification de la composition de la CDPENAF*



PRÉFET DU PUY-DE-DÔME



**DIRECTION DÉPARTEMENTALE DES TERRITOIRES**

**SERVICE PROSPECTIVE AMÉNAGEMENT RISQUES**

**ARRÊTÉ N°**

**portant modification de la composition de  
la commission départementale de la  
préservation des espaces naturels,  
agricoles et forestiers**

Le Préfet du Puy-de-Dôme  
Chevalier de la Légion d'Honneur  
Officier de l'Ordre National du Mérite

VU le code rural et de la pêche maritime et notamment ses articles L 112-1-1, L 141-1, et D 112-1-11 ;

VU le code de l'urbanisme et notamment ses articles L 111-1-2, L 122-2-1, L 122-6, L 122-6-2, L 123-1-5, L 123-6, L 123-9 et L 124-2, L 145-3 ;

VU le code des relations entre le public et l'administration et notamment ses articles R 133-1 à R 133-15 qui régissent le fonctionnement des commissions administratives à caractère consultatif ;

VU le courrier de l'association des maires du Puy-de-Dôme du 07 juillet 2015 désignant les membres prévus aux alinéas 2° et 3° du I de l'article D 112-1-11 du code rural et de la pêche maritime ;

VU les réponses des autres organismes consultés ;

VU le décret n° 2015-644 du 9 juin 2015 relatif aux commissions départementales et interdépartementales de la préservation des espaces naturels, agricoles et forestiers en métropole ;

VU l'arrêté préfectoral n° 15-00885 du 3 août 2015 portant création et composition de la commission départementale de la préservation des espaces naturels, agricoles et forestiers ;

VU l'arrêté préfectoral n° 16-01259 du 31 mai 2016 portant modification de la composition de la commission départementale de la préservation des espaces naturels, agricoles et forestiers ;

VU la demande de la fédération départementale des chasseurs du Puy-de-Dôme en date du 22 novembre 2017 désignant un nouveau représentant suppléant à la commission ;

VU la demande de la société d'aménagement foncier et d'établissement rural compétente pour le département en date du 18 décembre 2017 désignant un nouveau représentant suppléant à la commission ;

VU la demande de l'agence locale de l'office national des forêts (ONF) en date du 18 janvier 2018 désignant un nouveau représentant suppléant à la commission.

## ARRÊTE

**ARTICLE 1er :** La commission comprend :

- 1° - le préfet, ou son représentant, qui préside la commission ;
- 2° - le directeur départemental des territoires, ou son représentant ;
- 3° - le président du conseil départemental, ou son représentant :
  - Titulaire : M. Claude Boilon
  - Suppléant : Mme Pierrette Daffix-Ray
- 4° - deux maires désignés par l'association des maires du département :
  - Titulaire : M. Jean-Yves Perron, maire de Chaméane
  - Suppléant : M. François Marion, maire de Saint-Donat
  
  - Titulaire : M. Sébastien Gouttebel, maire de Murol
  - Suppléant : M. Lionel Muller, maire de Chapdes-Beaufort
- 5° - le président d'un établissement public compétent en matière d'élaboration de schéma de cohérence territoriale ayant son siège dans le département ou son représentant :
  - Titulaire : M. Jean-Pierre Buche, vice-président du Grand Clermont
  - Suppléant : M. Gérard Guillaume, membre du comité syndical du Grand Clermont
- 6° - le président de l'association départementale des communes forestières du Puy-de-Dôme, ou son représentant :
  - Titulaire : M. Dominique Jarlier
  - Suppléant : M. Jean-Claude Cazeau
- 7° - le président de la chambre d'agriculture, ou son représentant :
  - Titulaire : M. Philippe Boyer
  - Suppléant : M. Christian Meurdefroid
- 8° - au titre des organisations syndicales départementales représentatives :
  - le président de Confédération Paysanne, ou son représentant :
    - Titulaire : M. Pascal Chanselme
    - Suppléant : M. Yvan Bernard
  - le président de la Coordination Rurale, ou son représentant :
    - Titulaire : M. Gilles Cierge

- Suppléant : M. Georges Lamirand
- le président des Jeunes Agriculteurs, ou son représentant :
    - Titulaire : M. Fabien Rougier
    - Suppléant : M. Etienne Belin
  - le président de l'UDSEA (union départementale des syndicats d'exploitants agricoles), ou son représentant :
    - Titulaire : M. Didier Imbert
    - Suppléant : M. Philippe Roy
- 9° - le président de Coop de France Rhône-Alpes Auvergne, affilié à l'organisme national à vocation agricole et rurale Coop de France, ou son représentant :
  - Titulaire : M. Gilles Berthonnèche
  - Suppléant : M. Michel Delsuc
- 10° - le président du syndicat départemental de la propriété privée rurale du Puy-de-Dôme, organisation représentative des propriétaires agricoles dans le département, ou son représentant :
  - Titulaire : M. Jean Chassaigne
  - Suppléant : M. Claude Dutour
- 11° - le président du syndicat départemental des sylviculteurs du Puy-de-Dôme, organisation représentative des propriétaires forestiers dans le département, ou son représentant :
  - Titulaire : M. Roger Bonhomme
  - Suppléant : M. Gilbert Baud
- 12° - le président de la fédération départementale des chasseurs, ou son représentant :
  - Titulaire : M. Dominique Busson
  - Suppléant : M. Jacques Follet
- 13° - le président de la chambre départementale des notaires du Puy-de-Dôme, ou son représentant :
  - Titulaire : M. Nicolas Dutour
  - Suppléant : M. Vincent Huot
- 14° - au titre des deux associations agréées de protection de l'environnement :
  - le président de la Fédération départementale pour l'environnement et la nature, ou son représentant :
    - Titulaire : M. René Boyer
    - Suppléant : M. Bernard Cazalbou
  - la présidente du Conservatoire des espaces naturels d'Auvergne, ou son représentant :
    - Titulaire : M. Philippe Folleas
    - Suppléant : Mme Marie-Laure Perget
- 15° - le directeur de l'Institut national de l'origine et de la qualité (INAO) - délégation territoriale Auvergne Limousin, ou son représentant :
  - Titulaire : Mme Emmanuelle Vergnol
  - Suppléant : M. Didier Prat

**ARTICLE 2 :** Participent également à cette commission, à titre consultatif :

- un représentant de la société d'aménagement foncier et d'établissement rural compétente pour le département ;

Titulaire : M. Jacques Chazalet

Suppléant : Mme Anne-Marie Quemener

- le directeur de l'agence locale de l'Office national des forêts (ONF), ou son représentant, lorsque la commission traite de questions relatives aux espaces forestiers ;

Titulaire : M. Jean-Louis Riffaud

Suppléant : M. Jean Obstancias

**ARTICLE 3 :** Le mandat des membres de la commission prendra fin le 3 août 2021.

**ARTICLE 4 :** La secrétaire générale de la préfecture du Puy-de-Dôme et le directeur départemental des territoires, sont chargés, chacun en ce qui le concerne, de l'exécution du présent arrêté qui est publié au recueil des actes administratifs de l'État dans le département du Puy-de-Dôme.

Fait à Clermont-Ferrand, le

**1 FEV. 2018**

Le Préfèt



Jacques BILLANT

63\_DDT\_Direction Départementale des Territoires du  
Puy-de-Dôme

63-2017-12-18-010

Arrêté\_DDT\_SPAR\_BPR\_2017\_039\_Annexe

*Arrêté modificatif de l'annexe de l'arrêté DDPP/SSC/2013\_36 du 1er juillet 2013 relatif à l'IAL*



PRÉFET DU PUY-DE-DÔME

**ARRÊTÉ DDT/SPAR/BPR/2017-039**  
**modifiant l'arrêté DDPP/SSC/2013-36 du 1er juillet 2013**  
**relatif à l'information des acquéreurs et des locataires de biens immobiliers**  
**sur les risques naturels, miniers et technologiques majeurs**

**LE PRÉFET DU DÉPARTEMENT DU PUY-DE-DÔME**

*Chevalier de la Légion d'Honneur,  
Officier de l'Ordre National du Mérite,*

VU le Code Général des Collectivités Territoriales ;  
VU le Code de l'Environnement, notamment les articles L 125-5 et R 125-23 à R 125-27 ;  
VU le décret n° 2010-1254 du 22 octobre 2010 relatif à la prévention des risques ;  
VU le décret n° 2010-1255 du 22 octobre 2010 portant délimitation des zones de sismicité du territoire français ;  
VU le code la construction et de l'habitation, notamment ses articles L.271-4 et L.271-5 ;  
VU le décret n° 2004-374 du 29 avril 2004 relatif aux pouvoirs des préfets, à l'organisation et à l'action des services de l'État dans les régions et les départements ;  
VU l'arrêté du 19 mars 2013 modifiant l'arrêté du 13 octobre 2005 portant définition du modèle d'imprimé pour l'établissement de l'état des risques naturels et technologiques ;  
VU l'arrêté modifié DDPP/SSC/2013-36 du 1er juillet 2013 relatif à l'information des acquéreurs et des locataires de biens immobiliers sur les risques naturels et technologiques majeurs ;  
VU l'arrêté DDT/SPAR/BPR/2017-001 du 07 septembre 2017 modifiant l'arrêté DDPP/SSC/2013-36 du 1er juillet 2013 relatif à l'information des acquéreurs et des locataires de biens immobiliers sur les risques naturels et technologiques majeurs ;  
**SUR PROPOSITION** de Monsieur le Directeur Départemental des Territoires,

**ARRÊTE**

**ARTICLE 1 :** L'annexe de l'arrêté modifié DDPP/SSC/2013-36 du 1er juillet 2013 relatif à l'information des acquéreurs et des locataires de biens immobiliers sur les risques naturels et technologiques majeurs est abrogée et remplacée par l'annexe du présent arrêté.

**ARTICLE 2 :** Le présent arrêté sera publié au recueil des actes administratifs de l'État dans le département et diffusé par courrier aux communes concernées, à la chambre départementale des notaires et aux sous-préfectures. Il sera accessible sur le site Internet de la préfecture : [www.puy-de-dome.gouv.fr](http://www.puy-de-dome.gouv.fr).

**ARTICLE 3 :** Mesdames et Messieurs, la Secrétaire générale de la Préfecture du Puy-de-Dôme, le Directeur de cabinet du Préfet du Puy-de-Dôme, les Sous-Préfets d'arrondissements, et les Maires du département sont chargés, chacun en ce qui les concerne, de l'application du présent arrêté.

Fait à Clermont-Ferrand, le 8 DEC. 2017

Pour le Préfet,  
Le Directeur Départemental  
des Territoires

7, rue Léo Lagrange – 63033 CLERMONT-FERRAND cedex 01 – Tél : 04.73.43.16.00  
Internet : <http://www.puy-de-dome.gouv.fr/>

Armand SANSÉAU

## ANNEXE 1

**à l'Arrêté DDP/SSC/2017-039 en date du 05 décembre 2017  
modifiant l'arrêté DDP/SSC/2013-36 du 1er juillet 2013**

**relatif à l'information des acquéreurs et des locataires de biens immobiliers  
sur les risques naturels, miniers et technologiques majeurs**

INSEE	Commune	Risque	Date début	Date fin	Date arrêté	Date JO
63001	Aigueperse	Phénomène lié à l'atmosphère - Tempête et grains (vent) - Tempête (vent)	06/11/1982	11/11/1982	18/11/1982	19/11/1982
		Mouvement de terrain	24/08/1983	24/08/1983	29/12/1983	08/01/1984
		Inondation - Par ruissellement et coulée de boue	24/08/1983	24/08/1983	29/12/1983	08/01/1984
		Inondation - Par une crue (débordement de cours d'eau)	24/08/1983	24/08/1983	29/12/1983	08/01/1984
		Inondation - Par ruissellement et coulée de boue	26/06/1990	27/06/1990	07/12/1990	19/12/1990
		Inondation - Par une crue (débordement de cours d'eau)	26/06/1990	27/06/1990	07/12/1990	19/12/1990
		Inondation - Par ruissellement et coulée de boue	04/06/1992	06/06/1992	04/02/1993	27/02/1993
		Inondation - Par une crue (débordement de cours d'eau)	04/06/1992	06/06/1992	04/02/1993	27/02/1993
		Inondation - Par ruissellement et coulée de boue	09/06/1992	12/06/1992	04/02/1993	27/02/1993
		Inondation - Par une crue (débordement de cours d'eau)	09/06/1992	12/06/1992	04/02/1993	27/02/1993
		Mouvement de terrain	25/12/1999	29/12/1999	29/12/1999	30/12/1999
		Inondation - Par ruissellement et coulée de boue	25/12/1999	29/12/1999	29/12/1999	30/12/1999
		Inondation - Par une crue (débordement de cours d'eau)	25/12/1999	29/12/1999	29/12/1999	30/12/1999
		Mouvement de terrain - Tassements différentiels	01/07/2003	30/09/2003	25/08/2004	26/08/2004
63002	Aix-la-Fayette	Phénomène lié à l'atmosphère - Tempête et grains (vent) - Tempête (vent)	06/11/1982	11/11/1982	18/11/1982	19/11/1982
		Inondation - Par ruissellement et coulée de boue	19/06/1993	20/06/1993	05/01/1994	21/01/1994
		Inondation - Par une crue (débordement de cours d'eau)	19/06/1993	20/06/1993	05/01/1994	21/01/1994
		Mouvement de terrain	25/12/1999	29/12/1999	29/12/1999	30/12/1999
		Inondation - Par ruissellement et coulée de boue	25/12/1999	29/12/1999	29/12/1999	30/12/1999



INSEE	Commune	Risque	Date début	Date fin	Date arrêté	Date JO
63002	Aix-la-Fayette	Inondation - Par une crue (débordement de cours d'eau)	25/12/1999	29/12/1999	29/12/1999	30/12/1999
63003	Ambert	Phénomène lié à l'atmosphère - Tempête et grains (vent) - Tempête (vent)	06/11/1982	11/11/1982	18/11/1982	19/11/1982
		Inondation - Par ruissellement et coulée de boue	15/03/1988	22/03/1988	10/06/1988	19/06/1988
		Inondation - Par une crue (débordement de cours d'eau)	15/03/1988	22/03/1988	10/06/1988	19/06/1988
		Inondation - Par ruissellement et coulée de boue	10/08/1996	10/08/1996	09/12/1996	20/12/1996
		Inondation - Par une crue (débordement de cours d'eau)	10/08/1996	10/08/1996	09/12/1996	20/12/1996
		Mouvement de terrain	25/12/1999	29/12/1999	29/12/1999	30/12/1999
		Inondation - Par ruissellement et coulée de boue	25/12/1999	29/12/1999	29/12/1999	30/12/1999
		Inondation - Par une crue (débordement de cours d'eau)	25/12/1999	29/12/1999	29/12/1999	30/12/1999
		Inondation - Par ruissellement et coulée de boue	12/09/2000	12/09/2000	19/12/2000	29/12/2000
		Inondation - Par une crue (débordement de cours d'eau)	12/09/2000	12/09/2000	19/12/2000	29/12/2000
		Inondation - Par ruissellement et coulée de boue	01/12/2003	05/12/2003	12/12/2003	13/12/2003
		Inondation - Par une crue (débordement de cours d'eau)	01/12/2003	05/12/2003	12/12/2003	13/12/2003
		Inondation	02/11/2008	02/11/2008	09/02/2009	13/02/2009
		Inondation	24/08/2009	24/08/2009	10/12/2009	13/12/2009
Mouvement de terrain	24/08/2009	24/08/2009	10/12/2009	13/12/2009		
63004	Ancizes-Comps	Phénomène lié à l'atmosphère - Tempête et grains (vent) - Tempête (vent)	06/11/1982	11/11/1982	18/11/1982	19/11/1982
		Mouvement de terrain	25/12/1999	29/12/1999	29/12/1999	30/12/1999
		Inondation - Par ruissellement et coulée de boue	25/12/1999	29/12/1999	29/12/1999	30/12/1999
		Inondation - Par une crue (débordement de cours d'eau)	25/12/1999	29/12/1999	29/12/1999	30/12/1999
63005	Antoingt	Phénomène lié à l'atmosphère - Tempête et grains (vent) - Tempête (vent)	06/11/1982	11/11/1982	18/11/1982	19/11/1982
		Inondation - Par ruissellement et coulée de boue	14/05/1988	21/05/1988	19/10/1988	03/11/1988
		Inondation - Par une crue (débordement de cours d'eau)	14/05/1988	21/05/1988	19/10/1988	03/11/1988
		Inondation - Par ruissellement et coulée de boue	04/06/1992	06/06/1992	04/02/1993	27/02/1993
		Inondation - Par une crue (débordement de cours d'eau)	04/06/1992	06/06/1992	04/02/1993	27/02/1993
		Inondation - Par ruissellement et coulée de boue	09/06/1992	12/06/1992	04/02/1993	27/02/1993
		Inondation - Par une crue (débordement de cours d'eau)	09/06/1992	12/06/1992	04/02/1993	27/02/1993
		Inondation - Par ruissellement et coulée de boue	04/11/1994	06/11/1994	21/11/1994	25/11/1994
		Inondation - Par une crue (débordement de cours d'eau)	04/11/1994	06/11/1994	21/11/1994	25/11/1994
		Mouvement de terrain	25/12/1999	29/12/1999	29/12/1999	30/12/1999
		Inondation - Par ruissellement et coulée de boue	25/12/1999	29/12/1999	29/12/1999	30/12/1999
Inondation - Par une crue (débordement de cours d'eau)	25/12/1999	29/12/1999	29/12/1999	30/12/1999		

INSEE	Commune	Risque	Date début	Date fin	Date arrêté	Date JO
63006	Anzat-le-Luguet	Phénomène lié à l'atmosphère - Tempête et grains (vent) - Tempête (vent)	06/11/1982	11/11/1982	18/11/1982	19/11/1982
		Mouvement de terrain	25/12/1999	29/12/1999	29/12/1999	30/12/1999
		Inondation - Par ruissellement et coulée de boue	25/12/1999	29/12/1999	29/12/1999	30/12/1999
		Inondation - Par une crue (débordement de cours d'eau)	25/12/1999	29/12/1999	29/12/1999	30/12/1999
63007	Apchat	Phénomène lié à l'atmosphère - Tempête et grains (vent) - Tempête (vent)	06/11/1982	11/11/1982	18/11/1982	19/11/1982
		Mouvement de terrain	25/12/1999	29/12/1999	29/12/1999	30/12/1999
		Inondation - Par ruissellement et coulée de boue	25/12/1999	29/12/1999	29/12/1999	30/12/1999
		Inondation - Par une crue (débordement de cours d'eau)	25/12/1999	29/12/1999	29/12/1999	30/12/1999
63008	Arconsat	Phénomène lié à l'atmosphère - Tempête et grains (vent) - Tempête (vent)	06/11/1982	11/11/1982	18/11/1982	19/11/1982
		Inondation - Par ruissellement et coulée de boue	15/03/1988	22/03/1988	10/06/1988	19/06/1988
		Inondation - Par une crue (débordement de cours d'eau)	15/03/1988	22/03/1988	10/06/1988	19/06/1988
		Mouvement de terrain	25/12/1999	29/12/1999	29/12/1999	30/12/1999
		Inondation - Par ruissellement et coulée de boue	25/12/1999	29/12/1999	29/12/1999	30/12/1999
		Inondation - Par une crue (débordement de cours d'eau)	25/12/1999	29/12/1999	29/12/1999	30/12/1999
63009	Ardes	Phénomène lié à l'atmosphère - Tempête et grains (vent) - Tempête (vent)	06/11/1982	11/11/1982	18/11/1982	19/11/1982
		Inondation - Par ruissellement et coulée de boue	14/05/1988	21/05/1988	19/10/1988	03/11/1988
		Inondation - Par une crue (débordement de cours d'eau)	14/05/1988	21/05/1988	19/10/1988	03/11/1988
		Inondation - Par ruissellement et coulée de boue	09/06/1992	12/06/1992	04/02/1993	27/02/1993
		Inondation - Par une crue (débordement de cours d'eau)	09/06/1992	12/06/1992	04/02/1993	27/02/1993
		Inondation - Par ruissellement et coulée de boue	04/11/1994	06/11/1994	21/11/1994	25/11/1994
		Inondation - Par une crue (débordement de cours d'eau)	04/11/1994	06/11/1994	21/11/1994	25/11/1994
		Mouvement de terrain	25/12/1999	29/12/1999	29/12/1999	30/12/1999
		Inondation - Par ruissellement et coulée de boue	25/12/1999	29/12/1999	29/12/1999	30/12/1999
		Inondation - Par une crue (débordement de cours d'eau)	25/12/1999	29/12/1999	29/12/1999	30/12/1999
		Inondation - Par ruissellement et coulée de boue	24/05/2001	24/05/2001	03/12/2001	19/12/2001
		Inondation - Par une crue (débordement de cours d'eau)	24/05/2001	24/05/2001	03/12/2001	19/12/2001
63010	Arlanc	Phénomène lié à l'atmosphère - Tempête et grains (vent) - Tempête (vent)	06/11/1982	11/11/1982	18/11/1982	19/11/1982
		Mouvement de terrain	25/12/1999	29/12/1999	29/12/1999	30/12/1999
		Inondation - Par ruissellement et coulée de boue	25/12/1999	29/12/1999	29/12/1999	30/12/1999
		Inondation - Par une crue (débordement de cours d'eau)	25/12/1999	29/12/1999	29/12/1999	30/12/1999
		Inondation - Par une crue (débordement de cours d'eau)	24/06/2005	24/06/2005	16/02/2006	28/02/2006
		Inondation - Par ruissellement et coulée de boue	24/06/2005	24/06/2005	16/02/2006	28/02/2006

INSEE	Commune	Risque	Date début	Date fin	Date arrêté	Date JO
63010	<b>Arlanc</b>	Inondation	02/11/2008	02/11/2008	09/02/2009	13/02/2009
63011	<b>Ars-les-Favets</b>	Phénomène lié à l'atmosphère - Tempête et grains (vent) - Tempête (vent)	06/11/1982	11/11/1982	18/11/1982	19/11/1982
		Inondation - Par ruissellement et coulée de boue	14/05/1988	21/05/1988	19/10/1988	03/11/1988
		Inondation - Par une crue (débordement de cours d'eau)	14/05/1988	21/05/1988	19/10/1988	03/11/1988
		Mouvement de terrain	25/12/1999	29/12/1999	29/12/1999	30/12/1999
		Inondation - Par ruissellement et coulée de boue	25/12/1999	29/12/1999	29/12/1999	30/12/1999
		Inondation - Par une crue (débordement de cours d'eau)	25/12/1999	29/12/1999	29/12/1999	30/12/1999
63012	<b>Artonne</b>	Phénomène lié à l'atmosphère - Tempête et grains (vent) - Tempête (vent)	06/11/1982	11/11/1982	18/11/1982	19/11/1982
		Inondation - Par ruissellement et coulée de boue	04/11/1994	06/11/1994	21/11/1994	25/11/1994
		Inondation - Par une crue (débordement de cours d'eau)	04/11/1994	06/11/1994	21/11/1994	25/11/1994
		Mouvement de terrain	25/12/1999	29/12/1999	29/12/1999	30/12/1999
		Inondation - Par ruissellement et coulée de boue	25/12/1999	29/12/1999	29/12/1999	30/12/1999
		Inondation - Par une crue (débordement de cours d'eau)	25/12/1999	29/12/1999	29/12/1999	30/12/1999
63013	<b>Aubiat</b>	Phénomène lié à l'atmosphère - Tempête et grains (vent) - Tempête (vent)	06/11/1982	11/11/1982	18/11/1982	19/11/1982
		Inondation - Par ruissellement et coulée de boue	04/06/1992	06/06/1992	04/02/1993	27/02/1993
		Inondation - Par une crue (débordement de cours d'eau)	04/06/1992	06/06/1992	04/02/1993	27/02/1993
		Inondation - Par ruissellement et coulée de boue	09/06/1992	12/06/1992	04/02/1993	27/02/1993
		Inondation - Par une crue (débordement de cours d'eau)	09/06/1992	12/06/1992	04/02/1993	27/02/1993
		Mouvement de terrain	25/12/1999	29/12/1999	29/12/1999	30/12/1999
		Inondation - Par ruissellement et coulée de boue	25/12/1999	29/12/1999	29/12/1999	30/12/1999
		Inondation - Par une crue (débordement de cours d'eau)	25/12/1999	29/12/1999	29/12/1999	30/12/1999
63014	<b>Aubièrre</b>	Phénomène lié à l'atmosphère - Tempête et grains (vent) - Tempête (vent)	06/11/1982	11/11/1982	18/11/1982	19/11/1982
		Mouvement de terrain - Tassements différentiels	01/05/1989	31/12/1991	31/07/1992	18/08/1992
		Inondation - Par ruissellement et coulée de boue	26/06/1990	27/06/1990	07/12/1990	19/12/1990
		Inondation - Par une crue (débordement de cours d'eau)	26/06/1990	27/06/1990	07/12/1990	19/12/1990
		Mouvement de terrain - Tassements différentiels	01/01/1992	31/03/1992	27/12/2000	29/12/2000
		Inondation - Par ruissellement et coulée de boue	09/06/1992	12/06/1992	04/02/1993	27/02/1993
		Inondation - Par une crue (débordement de cours d'eau)	09/06/1992	12/06/1992	04/02/1993	27/02/1993
		Inondation - Par ruissellement et coulée de boue	12/05/1993	12/05/1993	28/09/1993	10/10/1993
		Inondation - Par une crue (débordement de cours d'eau)	12/05/1993	12/05/1993	28/09/1993	10/10/1993
		Mouvement de terrain - Tassements différentiels	01/03/1996	31/12/1996	27/12/2000	29/12/2000
		Mouvement de terrain - Tassements différentiels	01/03/1996	31/12/1996	27/12/2000	29/12/2000

INSEE	Commune	Risque	Date début	Date fin	Date arrêté	Date JO
63014	Aubière	Inondation - Par ruissellement et coulée de boue	05/08/1997	05/08/1997	12/03/1998	28/03/1998
		Inondation - Par une crue (débordement de cours d'eau)	05/08/1997	05/08/1997	12/03/1998	28/03/1998
		Mouvement de terrain - Tassements différentiels	01/01/1998	30/04/1999	27/12/2000	29/12/2000
		Inondation - Par ruissellement et coulée de boue	12/08/1998	12/08/1998	29/12/1998	13/01/1999
		Inondation - Par une crue (débordement de cours d'eau)	12/08/1998	12/08/1998	29/12/1998	13/01/1999
		Inondation - Par ruissellement et coulée de boue	03/07/1999	03/07/1999	29/11/1999	04/12/1999
		Inondation - Par une crue (débordement de cours d'eau)	03/07/1999	03/07/1999	29/11/1999	04/12/1999
		Mouvement de terrain	25/12/1999	29/12/1999	29/12/1999	30/12/1999
		Inondation - Par ruissellement et coulée de boue	25/12/1999	29/12/1999	29/12/1999	30/12/1999
		Mouvement de terrain - Tassements différentiels	25/12/1999	29/12/1999	29/12/1999	30/12/1999
		Inondation - Par ruissellement et coulée de boue	04/06/2000	04/06/2000	06/11/2000	22/11/2000
		Inondation - Par une crue (débordement de cours d'eau)	04/06/2000	04/06/2000	06/11/2000	22/11/2000
		Mouvement de terrain - Tassements différentiels	01/01/2016	31/06/2016	21/11/2017	15/12/2017
		63015	Aubusson-d'Auvergne	Phénomène lié à l'atmosphère - Tempête et grains (vent) - Tempête (vent)	06/11/1982	11/11/1982
Inondation - Par ruissellement et coulée de boue	15/03/1988			22/03/1988	10/06/1988	19/06/1988
Inondation - Par une crue (débordement de cours d'eau)	15/03/1988			22/03/1988	10/06/1988	19/06/1988
Inondation - Par ruissellement et coulée de boue	14/05/1988			21/05/1988	02/08/1988	13/08/1988
Inondation - Par une crue (débordement de cours d'eau)	14/05/1988			21/05/1988	02/08/1988	13/08/1988
Mouvement de terrain	25/12/1999			29/12/1999	29/12/1999	30/12/1999
Inondation - Par ruissellement et coulée de boue	25/12/1999			29/12/1999	29/12/1999	30/12/1999
Inondation - Par une crue (débordement de cours d'eau)	25/12/1999			29/12/1999	29/12/1999	30/12/1999
63016	Augerolles	Phénomène lié à l'atmosphère - Tempête et grains (vent) - Tempête (vent)	06/11/1982	11/11/1982	18/11/1982	19/11/1982
		Mouvement de terrain	25/12/1999	29/12/1999	29/12/1999	30/12/1999
		Inondation - Par ruissellement et coulée de boue	25/12/1999	29/12/1999	29/12/1999	30/12/1999
		Inondation - Par une crue (débordement de cours d'eau)	25/12/1999	29/12/1999	29/12/1999	30/12/1999
63017	Augnat	Phénomène lié à l'atmosphère - Tempête et grains (vent) - Tempête (vent)	06/11/1982	11/11/1982	18/11/1982	19/11/1982
		Inondation - Par ruissellement et coulée de boue	09/06/1992	12/06/1992	04/02/1993	27/02/1993
		Inondation - Par une crue (débordement de cours d'eau)	09/06/1992	12/06/1992	04/02/1993	27/02/1993
		Mouvement de terrain	25/12/1999	29/12/1999	29/12/1999	30/12/1999
		Inondation - Par ruissellement et coulée de boue	25/12/1999	29/12/1999	29/12/1999	30/12/1999
		Inondation - Par une crue (débordement de cours d'eau)	25/12/1999	29/12/1999	29/12/1999	30/12/1999
63018	Aulhat-Saint-Privat	Phénomène lié à l'atmosphère - Tempête et grains (vent) - Tempête (vent)	06/11/1982	11/11/1982	18/11/1982	19/11/1982

INSEE	Commune	Risque	Date début	Date fin	Date arrêté	Date JO
63018	Aulhat-Saint-Privat	Inondation - Par ruissellement et coulée de boue	06/05/1985	16/05/1985	15/07/1985	27/07/1985
		Inondation - Par une crue (débordement de cours d'eau)	06/05/1985	16/05/1985	15/07/1985	27/07/1985
		Mouvement de terrain - Tassements différentiels	01/05/1989	31/12/1991	31/07/1992	18/08/1992
		Mouvement de terrain - Tassements différentiels	01/01/1992	31/12/1998	16/04/1999	02/05/1999
		Inondation - Par ruissellement et coulée de boue	09/06/1992	12/06/1992	04/02/1993	27/02/1993
		Inondation - Par une crue (débordement de cours d'eau)	09/06/1992	12/06/1992	04/02/1993	27/02/1993
		Inondation - Par ruissellement et coulée de boue	04/11/1994	06/11/1994	21/11/1994	25/11/1994
		Inondation - Par une crue (débordement de cours d'eau)	04/11/1994	06/11/1994	21/11/1994	25/11/1994
		Mouvement de terrain	25/12/1999	29/12/1999	29/12/1999	30/12/1999
		Inondation - Par ruissellement et coulée de boue	25/12/1999	29/12/1999	29/12/1999	30/12/1999
		Inondation - Par une crue (débordement de cours d'eau)	25/12/1999	29/12/1999	29/12/1999	30/12/1999
63019	Aulnat	Phénomène lié à l'atmosphère - Tempête et grains (vent) - Tempête (vent)	06/11/1982	11/11/1982	18/11/1982	19/11/1982
		Mouvement de terrain - Tassements différentiels	01/05/1989	31/05/1992	16/10/1992	17/10/1992
		Inondation - Par ruissellement et coulée de boue	26/06/1990	27/06/1990	07/12/1990	19/12/1990
		Inondation - Par une crue (débordement de cours d'eau)	26/06/1990	27/06/1990	07/12/1990	19/12/1990
		Mouvement de terrain - Tassements différentiels	01/06/1992	31/08/1996	12/05/1997	25/05/1997
		Mouvement de terrain - Tassements différentiels	01/09/1996	31/12/1996	27/12/2000	29/12/2000
		Mouvement de terrain - Tassements différentiels	01/01/1998	31/12/1998	27/12/2000	29/12/2000
		Mouvement de terrain	25/12/1999	29/12/1999	29/12/1999	30/12/1999
		Inondation - Par ruissellement et coulée de boue	25/12/1999	29/12/1999	29/12/1999	30/12/1999
		Inondation - Par une crue (débordement de cours d'eau)	25/12/1999	29/12/1999	29/12/1999	30/12/1999
		Mouvement de terrain - Tassements différentiels	01/07/2001	30/09/2001	08/07/2003	26/07/2003
63020	Aurières	Mouvement de terrain - Tassements différentiels	01/01/2002	31/12/2002	08/07/2003	26/07/2003
		Phénomène lié à l'atmosphère - Tempête et grains (vent) - Tempête (vent)	06/11/1982	11/11/1982	18/11/1982	19/11/1982
		Mouvement de terrain	25/12/1999	29/12/1999	29/12/1999	30/12/1999
		Inondation - Par ruissellement et coulée de boue	25/12/1999	29/12/1999	29/12/1999	30/12/1999
63021	Authezat	Inondation - Par une crue (débordement de cours d'eau)	25/12/1999	29/12/1999	29/12/1999	30/12/1999
		Phénomène lié à l'atmosphère - Tempête et grains (vent) - Tempête (vent)	06/11/1982	11/11/1982	18/11/1982	19/11/1982
		Inondation - Par ruissellement et coulée de boue	26/06/1990	27/06/1990	07/12/1990	19/12/1990
		Inondation - Par une crue (débordement de cours d'eau)	26/06/1990	27/06/1990	07/12/1990	19/12/1990
63021	Authezat	Inondation - Par ruissellement et coulée de boue	29/06/1990	29/06/1990	07/12/1990	19/12/1990
63021	Authezat	Inondation - Par une crue (débordement de cours d'eau)	29/06/1990	29/06/1990	07/12/1990	19/12/1990

INSEE	Commune	Risque	Date début	Date fin	Date arrêté	Date JO
63021	Authezat	Mouvement de terrain	25/12/1999	29/12/1999	29/12/1999	30/12/1999
		Inondation - Par ruissellement et coulée de boue	25/12/1999	29/12/1999	29/12/1999	30/12/1999
		Inondation - Par une crue (débordement de cours d'eau)	25/12/1999	29/12/1999	29/12/1999	30/12/1999
		Inondation - Par ruissellement et coulée de boue	01/12/2003	05/12/2003	12/12/2003	13/12/2003
		Inondation - Par une crue (débordement de cours d'eau)	01/12/2003	05/12/2003	12/12/2003	13/12/2003
63022	Auzat-la-Combelle	Phénomène lié à l'atmosphère - Tempête et grains (vent) - Tempête (vent)	06/11/1982	11/11/1982	18/11/1982	19/11/1982
		Inondation - Par ruissellement et coulée de boue	04/06/1992	06/06/1992	04/02/1993	27/02/1993
		Inondation - Par une crue (débordement de cours d'eau)	04/06/1992	06/06/1992	04/02/1993	27/02/1993
		Inondation - Par ruissellement et coulée de boue	09/06/1992	12/06/1992	04/02/1993	27/02/1993
		Inondation - Par une crue (débordement de cours d'eau)	09/06/1992	12/06/1992	04/02/1993	27/02/1993
		Inondation - Par ruissellement et coulée de boue	21/06/1993	23/06/1993	26/10/1993	03/12/1993
		Inondation - Par une crue (débordement de cours d'eau)	21/06/1993	23/06/1993	26/10/1993	03/12/1993
		Inondation - Par ruissellement et coulée de boue	04/11/1994	06/11/1994	21/11/1994	25/11/1994
		Inondation - Par une crue (débordement de cours d'eau)	04/11/1994	06/11/1994	21/11/1994	25/11/1994
		Mouvement de terrain	25/12/1999	29/12/1999	29/12/1999	30/12/1999
		Inondation - Par ruissellement et coulée de boue	25/12/1999	29/12/1999	29/12/1999	30/12/1999
		Inondation - Par une crue (débordement de cours d'eau)	25/12/1999	29/12/1999	29/12/1999	30/12/1999
		Inondation - Par ruissellement et coulée de boue	01/12/2003	05/12/2003	12/12/2003	13/12/2003
		Inondation - Par une crue (débordement de cours d'eau)	01/12/2003	05/12/2003	12/12/2003	13/12/2003
Inondation	02/11/2008	02/11/2008	09/02/2009	13/02/2009		
63023	Auzelles	Phénomène lié à l'atmosphère - Tempête et grains (vent) - Tempête (vent)	06/11/1982	11/11/1982	18/11/1982	19/11/1982
		Mouvement de terrain	25/12/1999	29/12/1999	29/12/1999	30/12/1999
		Inondation - Par ruissellement et coulée de boue	25/12/1999	29/12/1999	29/12/1999	30/12/1999
		Inondation - Par une crue (débordement de cours d'eau)	25/12/1999	29/12/1999	29/12/1999	30/12/1999
63024	Avèze	Phénomène lié à l'atmosphère - Tempête et grains (vent) - Tempête (vent)	06/11/1982	11/11/1982	18/11/1982	19/11/1982
		Inondation - Par ruissellement et coulée de boue	12/08/1998	12/08/1998	29/12/1998	13/01/1999
		Inondation - Par une crue (débordement de cours d'eau)	12/08/1998	12/08/1998	29/12/1998	13/01/1999
		Mouvement de terrain	25/12/1999	29/12/1999	29/12/1999	30/12/1999
		Inondation - Par ruissellement et coulée de boue	25/12/1999	29/12/1999	29/12/1999	30/12/1999
		Inondation - Par une crue (débordement de cours d'eau)	25/12/1999	29/12/1999	29/12/1999	30/12/1999
63025	Ayat-sur-Sioule	Phénomène lié à l'atmosphère - Tempête et grains (vent) - Tempête (vent)	06/11/1982	11/11/1982	18/11/1982	19/11/1982
		Inondation - Par ruissellement et coulée de boue	27/05/1992	28/05/1992	04/02/1993	27/02/1993

INSEE	Commune	Risque	Date début	Date fin	Date arrêté	Date JO
63025	Ayat-sur-Sioule	Inondation - Par une crue (débordement de cours d'eau)	27/05/1992	28/05/1992	04/02/1993	27/02/1993
		Inondation - Par ruissellement et coulée de boue	04/06/1992	06/06/1992	04/02/1993	27/02/1993
		Inondation - Par une crue (débordement de cours d'eau)	04/06/1992	06/06/1992	04/02/1993	27/02/1993
		Inondation - Par ruissellement et coulée de boue	09/06/1992	12/06/1992	04/02/1993	27/02/1993
		Inondation - Par une crue (débordement de cours d'eau)	09/06/1992	12/06/1992	04/02/1993	27/02/1993
		Mouvement de terrain	25/12/1999	29/12/1999	29/12/1999	30/12/1999
		Inondation - Par ruissellement et coulée de boue	25/12/1999	29/12/1999	29/12/1999	30/12/1999
		Inondation - Par une crue (débordement de cours d'eau)	25/12/1999	29/12/1999	29/12/1999	30/12/1999
63026	Aydat	Phénomène lié à l'atmosphère - Tempête et grains (vent) - Tempête (vent)	06/11/1982	11/11/1982	18/11/1982	19/11/1982
		Inondation - Par ruissellement et coulée de boue	09/06/1992	12/06/1992	04/02/1993	27/02/1993
		Inondation - Par une crue (débordement de cours d'eau)	09/06/1992	12/06/1992	04/02/1993	27/02/1993
		Mouvement de terrain	25/12/1999	29/12/1999	29/12/1999	30/12/1999
		Inondation - Par ruissellement et coulée de boue	25/12/1999	29/12/1999	29/12/1999	30/12/1999
		Inondation - Par une crue (débordement de cours d'eau)	25/12/1999	29/12/1999	29/12/1999	30/12/1999
		Mouvement de terrain - Tassements différentiels	01/04/2011	30/06/2011	11/07/2012	17/07/2012
63027	Baffie	Phénomène lié à l'atmosphère - Tempête et grains (vent) - Tempête (vent)	06/11/1982	11/11/1982	18/11/1982	19/11/1982
		Mouvement de terrain	25/12/1999	29/12/1999	29/12/1999	30/12/1999
		Inondation - Par ruissellement et coulée de boue	25/12/1999	29/12/1999	29/12/1999	30/12/1999
		Inondation - Par une crue (débordement de cours d'eau)	25/12/1999	29/12/1999	29/12/1999	30/12/1999
		Inondation	22/05/2012	24/05/2012	27/07/2012	02/08/2012
63028	Bagnols	Phénomène lié à l'atmosphère - Tempête et grains (vent) - Tempête (vent)	06/11/1982	11/11/1982	18/11/1982	19/11/1982
		Mouvement de terrain	25/12/1999	29/12/1999	29/12/1999	30/12/1999
		Inondation - Par ruissellement et coulée de boue	25/12/1999	29/12/1999	29/12/1999	30/12/1999
		Inondation - Par une crue (débordement de cours d'eau)	25/12/1999	29/12/1999	29/12/1999	30/12/1999
63029	Bansat	Phénomène lié à l'atmosphère - Tempête et grains (vent) - Tempête (vent)	06/11/1982	11/11/1982	18/11/1982	19/11/1982
		Mouvement de terrain	25/12/1999	29/12/1999	29/12/1999	30/12/1999
		Inondation - Par ruissellement et coulée de boue	25/12/1999	29/12/1999	29/12/1999	30/12/1999
		Inondation - Par une crue (débordement de cours d'eau)	25/12/1999	29/12/1999	29/12/1999	30/12/1999
63030	Bas-et-Lezat	Phénomène lié à l'atmosphère - Tempête et grains (vent) - Tempête (vent)	06/11/1982	11/11/1982	18/11/1982	19/11/1982
		Mouvement de terrain	25/12/1999	29/12/1999	29/12/1999	30/12/1999
		Inondation - Par ruissellement et coulée de boue	25/12/1999	29/12/1999	29/12/1999	30/12/1999
63030	Bas-et-Lezat	Inondation - Par une crue (débordement de cours d'eau)	25/12/1999	29/12/1999	29/12/1999	30/12/1999

INSEE	Commune	Risque	Date début	Date fin	Date arrêté	Date JO
63031	Beaulieu	Phénomène lié à l'atmosphère - Tempête et grains (vent) - Tempête (vent)	06/11/1982	11/11/1982	18/11/1982	19/11/1982
		Inondation - Par ruissellement et coulée de boue	04/11/1994	06/11/1994	21/11/1994	25/11/1994
		Inondation - Par une crue (débordement de cours d'eau)	04/11/1994	06/11/1994	21/11/1994	25/11/1994
		Mouvement de terrain	25/12/1999	29/12/1999	29/12/1999	30/12/1999
		Inondation - Par ruissellement et coulée de boue	25/12/1999	29/12/1999	29/12/1999	30/12/1999
		Inondation - Par une crue (débordement de cours d'eau)	25/12/1999	29/12/1999	29/12/1999	30/12/1999
63032	Beaumont	Phénomène lié à l'atmosphère - Tempête et grains (vent) - Tempête (vent)	06/11/1982	11/11/1982	18/11/1982	19/11/1982
		Mouvement de terrain - Tassements différentiels	01/05/1989	31/12/1991	18/05/1993	12/06/1993
		Mouvement de terrain - Tassements différentiels	01/01/1992	31/12/1998	16/04/1999	02/05/1999
		Inondation - Par ruissellement et coulée de boue	27/05/1992	28/05/1992	04/02/1993	27/02/1993
		Inondation - Par une crue (débordement de cours d'eau)	27/05/1992	28/05/1992	04/02/1993	27/02/1993
		Inondation - Par ruissellement et coulée de boue	04/06/1992	06/06/1992	04/02/1993	27/02/1993
		Inondation - Par une crue (débordement de cours d'eau)	04/06/1992	06/06/1992	04/02/1993	27/02/1993
		Inondation - Par ruissellement et coulée de boue	09/06/1992	12/06/1992	04/02/1993	27/02/1993
		Inondation - Par une crue (débordement de cours d'eau)	09/06/1992	12/06/1992	04/02/1993	27/02/1993
		Mouvement de terrain - Tassements différentiels	01/01/1999	31/12/2000	27/12/2001	18/01/2002
		Inondation - Par ruissellement et coulée de boue	03/07/1999	03/07/1999	29/11/1999	04/12/1999
		Inondation - Par une crue (débordement de cours d'eau)	03/07/1999	03/07/1999	29/11/1999	04/12/1999
		Mouvement de terrain	25/12/1999	29/12/1999	29/12/1999	30/12/1999
		Inondation - Par ruissellement et coulée de boue	25/12/1999	29/12/1999	29/12/1999	30/12/1999
		Inondation - Par une crue (débordement de cours d'eau)	25/12/1999	29/12/1999	29/12/1999	30/12/1999
		Mouvement de terrain - Tassements différentiels	01/01/2001	30/09/2001	12/03/2002	28/03/2002
		Inondation - Par une crue (débordement de cours d'eau)	01/01/2002	31/12/2002	11/01/2005	01/02/2005
		Mouvement de terrain différentiels suite à sécheresse et réhydratation des sols	01/01/2016	31/03/2016	26/06/2017	07/07/2017
63033	Beaumont-lès-Randan	Phénomène lié à l'atmosphère - Tempête et grains (vent) - Tempête (vent)	06/11/1982	11/11/1982	18/11/1982	19/11/1982
		Mouvement de terrain	25/12/1999	29/12/1999	29/12/1999	30/12/1999
		Inondation - Par ruissellement et coulée de boue	25/12/1999	29/12/1999	29/12/1999	30/12/1999
		Inondation - Par une crue (débordement de cours d'eau)	25/12/1999	29/12/1999	29/12/1999	30/12/1999
		Mouvement de terrain - Tassements différentiels	01/07/2003	30/09/2003	25/08/2004	26/08/2004
63034	Beauregard-l'Evêque	Phénomène lié à l'atmosphère - Tempête et grains (vent) - Tempête (vent)	06/11/1982	11/11/1982	18/11/1982	19/11/1982
		Mouvement de terrain - Tassements différentiels	01/05/1989	31/12/1991	31/07/1992	18/08/1992
		Mouvement de terrain - Tassements différentiels	01/01/1992	31/03/1992	27/12/2000	29/12/2000



INSEE	Commune	Risque	Date début	Date fin	Date arrêté	Date JO
63034	<b>Beauregard-l'Evêque</b>	Inondation - Par ruissellement et coulée de boue	04/11/1994	06/11/1994	21/11/1994	25/11/1994
		Inondation - Par une crue (débordement de cours d'eau)	04/11/1994	06/11/1994	21/11/1994	25/11/1994
		Mouvement de terrain - Tassements différentiels	01/03/1996	31/12/1996	27/12/2000	29/12/2000
		Mouvement de terrain - Tassements différentiels	01/01/1998	31/12/1999	27/12/2000	29/12/2000
		Mouvement de terrain	25/12/1999	29/12/1999	29/12/1999	30/12/1999
		Inondation - Par ruissellement et coulée de boue	25/12/1999	29/12/1999	29/12/1999	30/12/1999
		Inondation - Par une crue (débordement de cours d'eau)	25/12/1999	29/12/1999	29/12/1999	30/12/1999
		Mouvement de terrain - Tassements différentiels	01/01/2002	31/08/2002	30/04/2003	22/05/2003
		Mouvement de terrain - Tassements différentiels	01/09/2002	31/12/2002	11/01/2005	01/02/2005
63035	<b>Beauregard-Vendon</b>	Phénomène lié à l'atmosphère - Tempête et grains (vent) - Tempête (vent)	06/11/1982	11/11/1982	18/11/1982	19/11/1982
		Mouvement de terrain - Tassements différentiels	01/05/1989	31/12/1991	31/07/1992	18/08/1992
		Inondation - Par ruissellement et coulée de boue	27/05/1992	28/05/1992	04/02/1993	27/02/1993
		Inondation - Par une crue (débordement de cours d'eau)	27/05/1992	28/05/1992	04/02/1993	27/02/1993
		Mouvement de terrain	25/12/1999	29/12/1999	29/12/1999	30/12/1999
		Inondation - Par ruissellement et coulée de boue	25/12/1999	29/12/1999	29/12/1999	30/12/1999
		Inondation - Par une crue (débordement de cours d'eau)	25/12/1999	29/12/1999	29/12/1999	30/12/1999
63036	<b>Bergonne</b>	Phénomène lié à l'atmosphère - Tempête et grains (vent) - Tempête (vent)	06/11/1982	11/11/1982	18/11/1982	19/11/1982
		Inondation - Par ruissellement et coulée de boue	09/06/1992	12/06/1992	04/02/1993	27/02/1993
		Inondation - Par une crue (débordement de cours d'eau)	09/06/1992	12/06/1992	04/02/1993	27/02/1993
		Inondation - Par ruissellement et coulée de boue	04/11/1994	06/11/1994	21/11/1994	25/11/1994
		Inondation - Par une crue (débordement de cours d'eau)	04/11/1994	06/11/1994	21/11/1994	25/11/1994
		Mouvement de terrain - Tassements différentiels	01/06/1998	31/12/1999	27/12/2000	29/12/2000
		Mouvement de terrain	25/12/1999	29/12/1999	29/12/1999	30/12/1999
		Inondation - Par ruissellement et coulée de boue	25/12/1999	29/12/1999	29/12/1999	30/12/1999
		Inondation - Par une crue (débordement de cours d'eau)	25/12/1999	29/12/1999	29/12/1999	30/12/1999
63037	<b>Bertignat</b>	Phénomène lié à l'atmosphère - Tempête et grains (vent) - Tempête (vent)	06/11/1982	11/11/1982	18/11/1982	19/11/1982
		Mouvement de terrain	25/12/1999	29/12/1999	29/12/1999	30/12/1999
		Inondation - Par ruissellement et coulée de boue	25/12/1999	29/12/1999	29/12/1999	30/12/1999
		Inondation - Par une crue (débordement de cours d'eau)	25/12/1999	29/12/1999	29/12/1999	30/12/1999
63038	<b>Besse-et-Saint-Anastaise</b>	Phénomène lié à l'atmosphère - Tempête et grains (vent) - Tempête (vent)	06/11/1982	11/11/1982	18/11/1982	19/11/1982
		Inondation - Par ruissellement et coulée de boue	12/02/1990	17/02/1990	16/03/1990	23/03/1990
		Inondation - Par une crue (débordement de cours d'eau)	12/02/1990	17/02/1990	16/03/1990	23/03/1990

INSEE	Commune	Risque	Date début	Date fin	Date arrêté	Date JO
63038	<b>Besse-et-Saint-Anastaise</b>	Inondation - Par ruissellement et coulée de boue	31/07/1994	31/07/1994	15/11/1994	24/11/1994
		Inondation - Par une crue (débordement de cours d'eau)	31/07/1994	31/07/1994	15/11/1994	24/11/1994
		Mouvement de terrain	25/12/1999	29/12/1999	29/12/1999	30/12/1999
		Inondation - Par ruissellement et coulée de boue	25/12/1999	29/12/1999	29/12/1999	30/12/1999
		Inondation - Par une crue (débordement de cours d'eau)	25/12/1999	29/12/1999	29/12/1999	30/12/1999
63039	<b>Beurières</b>	Phénomène lié à l'atmosphère - Tempête et grains (vent) - Tempête (vent)	06/11/1982	11/11/1982	18/11/1982	19/11/1982
		Mouvement de terrain	25/12/1999	29/12/1999	29/12/1999	30/12/1999
		Inondation - Par ruissellement et coulée de boue	25/12/1999	29/12/1999	29/12/1999	30/12/1999
		Inondation - Par une crue (débordement de cours d'eau)	25/12/1999	29/12/1999	29/12/1999	30/12/1999
63040	<b>Billom</b>	Phénomène lié à l'atmosphère - Tempête et grains (vent) - Tempête (vent)	06/11/1982	11/11/1982	18/11/1982	19/11/1982
		Inondation - Par ruissellement et coulée de boue	06/05/1985	16/05/1985	15/07/1985	27/07/1985
		Inondation - Par une crue (débordement de cours d'eau)	06/05/1985	16/05/1985	15/07/1985	27/07/1985
		Mouvement de terrain - Tassements différentiels	01/05/1989	31/12/1991	31/07/1992	18/08/1992
		Mouvement de terrain - Tassements différentiels	01/01/1992	31/12/1997	10/08/1998	22/08/1998
		Inondation - Par ruissellement et coulée de boue	04/06/1992	06/06/1992	04/02/1993	27/02/1993
		Inondation - Par une crue (débordement de cours d'eau)	04/06/1992	06/06/1992	04/02/1993	27/02/1993
		Inondation - Par ruissellement et coulée de boue	09/06/1992	12/06/1992	04/02/1993	27/02/1993
		Inondation - Par une crue (débordement de cours d'eau)	09/06/1992	12/06/1992	04/02/1993	27/02/1993
		Mouvement de terrain	25/12/1999	29/12/1999	29/12/1999	30/12/1999
		Inondation - Par ruissellement et coulée de boue	25/12/1999	29/12/1999	29/12/1999	30/12/1999
		Inondation - Par une crue (débordement de cours d'eau)	25/12/1999	29/12/1999	29/12/1999	30/12/1999
		Inondation	28/05/2012	28/05/2012	11/07/2012	17/07/2012
63041	<b>Biollet</b>	Phénomène lié à l'atmosphère - Tempête et grains (vent) - Tempête (vent)	06/11/1982	11/11/1982	18/11/1982	19/11/1982
		Mouvement de terrain	25/12/1999	29/12/1999	29/12/1999	30/12/1999
		Inondation - Par ruissellement et coulée de boue	25/12/1999	29/12/1999	29/12/1999	30/12/1999
		Inondation - Par une crue (débordement de cours d'eau)	25/12/1999	29/12/1999	29/12/1999	30/12/1999
63042	<b>Blanzat</b>	Phénomène lié à l'atmosphère - Tempête et grains (vent) - Tempête (vent)	06/11/1982	11/11/1982	18/11/1982	19/11/1982
		Inondation - Par ruissellement et coulée de boue	27/05/1992	28/05/1992	04/02/1993	27/02/1993
		Inondation - Par une crue (débordement de cours d'eau)	27/05/1992	28/05/1992	04/02/1993	27/02/1993
		Mouvement de terrain	25/12/1999	29/12/1999	29/12/1999	30/12/1999
		Inondation - Par ruissellement et coulée de boue	25/12/1999	29/12/1999	29/12/1999	30/12/1999
Inondation - Par une crue (débordement de cours d'eau)	25/12/1999	29/12/1999	29/12/1999	30/12/1999		

INSEE	Commune	Risque	Date début	Date fin	Date arrêté	Date JO
63042	<b>Blanzat</b>	Mouvement de terrain	17/06/2010	17/06/2010	30/03/2011	02/04/2011
63043	<b>Blot-l'Eglise</b>	Phénomène lié à l'atmosphère - Tempête et grains (vent) - Tempête (vent)	06/11/1982	11/11/1982	18/11/1982	19/11/1982
		Mouvement de terrain	25/12/1999	29/12/1999	29/12/1999	30/12/1999
		Inondation - Par ruissellement et coulée de boue	25/12/1999	29/12/1999	29/12/1999	30/12/1999
		Inondation - Par une crue (débordement de cours d'eau)	25/12/1999	29/12/1999	29/12/1999	30/12/1999
63044	<b>Bongheat</b>	Phénomène lié à l'atmosphère - Tempête et grains (vent) - Tempête (vent)	06/11/1982	11/11/1982	18/11/1982	19/11/1982
		Mouvement de terrain	25/12/1999	29/12/1999	29/12/1999	30/12/1999
		Inondation - Par ruissellement et coulée de boue	25/12/1999	29/12/1999	29/12/1999	30/12/1999
		Inondation - Par une crue (débordement de cours d'eau)	25/12/1999	29/12/1999	29/12/1999	30/12/1999
63045	<b>Bort-l'Etang</b>	Phénomène lié à l'atmosphère - Tempête et grains (vent) - Tempête (vent)	06/11/1982	11/11/1982	18/11/1982	19/11/1982
		Mouvement de terrain	25/12/1999	29/12/1999	29/12/1999	30/12/1999
		Inondation - Par ruissellement et coulée de boue	25/12/1999	29/12/1999	29/12/1999	30/12/1999
		Inondation - Par une crue (débordement de cours d'eau)	25/12/1999	29/12/1999	29/12/1999	30/12/1999
		Inondations et coulée de boue	28/05/2016	28/05/2016	16/09/2016	20/10/2016
63046	<b>Boudes</b>	Phénomène lié à l'atmosphère - Tempête et grains (vent) - Tempête (vent)	06/11/1982	11/11/1982	18/11/1982	19/11/1982
		Inondation - Par ruissellement et coulée de boue	14/05/1988	21/05/1988	19/10/1988	03/11/1988
		Inondation - Par une crue (débordement de cours d'eau)	14/05/1988	21/05/1988	19/10/1988	03/11/1988
		Inondation - Par ruissellement et coulée de boue	09/06/1992	12/06/1992	04/02/1993	27/02/1993
		Inondation - Par une crue (débordement de cours d'eau)	09/06/1992	12/06/1992	04/02/1993	27/02/1993
		Inondation - Par ruissellement et coulée de boue	04/11/1994	06/11/1994	21/11/1994	25/11/1994
		Inondation - Par une crue (débordement de cours d'eau)	04/11/1994	06/11/1994	21/11/1994	25/11/1994
		Mouvement de terrain	25/12/1999	29/12/1999	29/12/1999	30/12/1999
		Inondation - Par ruissellement et coulée de boue	25/12/1999	29/12/1999	29/12/1999	30/12/1999
		Inondation - Par une crue (débordement de cours d'eau)	25/12/1999	29/12/1999	29/12/1999	30/12/1999
63047	<b>La Bourboule</b>	Phénomène lié à l'atmosphère - Tempête et grains (vent) - Tempête (vent)	06/11/1982	11/11/1982	18/11/1982	19/11/1982
		Mouvement de terrain	25/12/1999	29/12/1999	29/12/1999	30/12/1999
		Inondation - Par ruissellement et coulée de boue	25/12/1999	29/12/1999	29/12/1999	30/12/1999
		Inondation - Par une crue (débordement de cours d'eau)	25/12/1999	29/12/1999	29/12/1999	30/12/1999
		Inondation - Par ruissellement et coulée de boue	07/04/2001	07/04/2001	23/01/2002	09/02/2002
		Inondation - Par une crue (débordement de cours d'eau)	07/04/2001	07/04/2001	23/01/2002	09/02/2002
		Inondation	30/05/2012	30/05/2012	18/10/2012	21/10/2012
63048	<b>Bourg-Lastic</b>	Phénomène lié à l'atmosphère - Tempête et grains (vent) - Tempête (vent)	06/11/1982	11/11/1982	18/11/1982	19/11/1982

INSEE	Commune	Risque	Date début	Date fin	Date arrêté	Date JO
63048	<b>Bourg-Lastic</b>	Mouvement de terrain	25/12/1999	29/12/1999	29/12/1999	30/12/1999
		Inondation - Par ruissellement et coulée de boue	25/12/1999	29/12/1999	29/12/1999	30/12/1999
		Inondation - Par une crue (débordement de cours d'eau)	25/12/1999	29/12/1999	29/12/1999	30/12/1999
		Inondation	01/08/2009	01/08/2009	10/11/2009	14/11/2009
63049	<b>Bouzel</b>	Phénomène lié à l'atmosphère - Tempête et grains (vent) - Tempête (vent)	06/11/1982	11/11/1982	18/11/1982	19/11/1982
		Inondation - Par ruissellement et coulée de boue	09/06/1992	12/06/1992	04/02/1993	27/02/1993
		Inondation - Par une crue (débordement de cours d'eau)	09/06/1992	12/06/1992	04/02/1993	27/02/1993
		Mouvement de terrain - Tassements différentiels	01/11/1996	31/12/1996	27/12/2000	29/12/2000
		Mouvement de terrain - Tassements différentiels	01/01/1998	30/04/1999	27/12/2000	29/12/2000
		Mouvement de terrain	25/12/1999	29/12/1999	29/12/1999	30/12/1999
		Inondation - Par ruissellement et coulée de boue	25/12/1999	29/12/1999	29/12/1999	30/12/1999
		Inondation - Par une crue (débordement de cours d'eau)	25/12/1999	29/12/1999	29/12/1999	30/12/1999
		Inondation	27/05/2012	28/05/2012	27/07/2012	02/08/2012
		Inondation	08/08/2013	10/08/2013	21/11/2013	23/11/2013
63050	<b>Brassac-les-Mines</b>	Phénomène lié à l'atmosphère - Tempête et grains (vent) - Tempête (vent)	06/11/1982	11/11/1982	18/11/1982	19/11/1982
		Inondation - Par ruissellement et coulée de boue	07/07/1987	08/07/1987	25/01/1988	20/02/1988
		Inondation - Par une crue (débordement de cours d'eau)	07/07/1987	08/07/1987	25/01/1988	20/02/1988
		Inondation - Par ruissellement et coulée de boue	21/06/1993	23/06/1993	26/10/1993	03/12/1993
		Inondation - Par une crue (débordement de cours d'eau)	21/06/1993	23/06/1993	26/10/1993	03/12/1993
		Inondation - Par ruissellement et coulée de boue	04/11/1994	06/11/1994	21/11/1994	25/11/1994
		Inondation - Par une crue (débordement de cours d'eau)	04/11/1994	06/11/1994	21/11/1994	25/11/1994
		Mouvement de terrain	25/12/1999	29/12/1999	29/12/1999	30/12/1999
		Inondation - Par ruissellement et coulée de boue	25/12/1999	29/12/1999	29/12/1999	30/12/1999
		Inondation - Par une crue (débordement de cours d'eau)	25/12/1999	29/12/1999	29/12/1999	30/12/1999
		Inondation - Par ruissellement et coulée de boue	01/12/2003	05/12/2003	12/12/2003	13/12/2003
		Inondation - Par une crue (débordement de cours d'eau)	01/12/2003	05/12/2003	12/12/2003	13/12/2003
		Inondation	02/11/2008	02/11/2008	09/02/2009	13/02/2009
		63051	<b>Brenat</b>	Phénomène lié à l'atmosphère - Tempête et grains (vent) - Tempête (vent)	06/11/1982	11/11/1982
Mouvement de terrain - Tassements différentiels	01/05/1989			30/09/1997	15/07/1998	29/07/1998
Inondation - Par ruissellement et coulée de boue	09/06/1992			12/06/1992	04/02/1993	27/02/1993
Inondation - Par une crue (débordement de cours d'eau)	09/06/1992			12/06/1992	04/02/1993	27/02/1993
Inondation - Par ruissellement et coulée de boue	04/11/1994			06/11/1994	21/11/1994	25/11/1994

INSEE	Commune	Risque	Date début	Date fin	Date arrêté	Date JO
63051	Brenat	Inondation - Par une crue (débordement de cours d'eau)	04/11/1994	06/11/1994	21/11/1994	25/11/1994
		Mouvement de terrain	25/12/1999	29/12/1999	29/12/1999	30/12/1999
		Inondation - Par ruissellement et coulée de boue	25/12/1999	29/12/1999	29/12/1999	30/12/1999
		Inondation - Par une crue (débordement de cours d'eau)	25/12/1999	29/12/1999	29/12/1999	30/12/1999
63052	Breuil-sur-Couze	Phénomène lié à l'atmosphère - Tempête et grains (vent) - Tempête (vent)	06/11/1982	11/11/1982	18/11/1982	19/11/1982
		Mouvement de terrain - Tassements différentiels	01/05/1989	30/06/1990	15/11/2001	01/12/2001
		Mouvement de terrain - Tassements différentiels	01/01/1991	31/03/1992	15/11/2001	01/12/2001
		Inondation - Par ruissellement et coulée de boue	09/06/1992	12/06/1992	04/02/1993	27/02/1993
		Inondation - Par une crue (débordement de cours d'eau)	09/06/1992	12/06/1992	04/02/1993	27/02/1993
		Inondation - Par ruissellement et coulée de boue	04/11/1994	06/11/1994	21/11/1994	25/11/1994
		Inondation - Par une crue (débordement de cours d'eau)	04/11/1994	06/11/1994	21/11/1994	25/11/1994
		Mouvement de terrain - Tassements différentiels	01/03/1996	31/12/1996	15/11/2001	01/12/2001
		Mouvement de terrain - Tassements différentiels	01/01/1998	31/12/2000	15/11/2001	01/12/2001
		Mouvement de terrain	25/12/1999	29/12/1999	29/12/1999	30/12/1999
		Inondation - Par ruissellement et coulée de boue	25/12/1999	29/12/1999	29/12/1999	30/12/1999
		Inondation - Par une crue (débordement de cours d'eau)	25/12/1999	29/12/1999	29/12/1999	30/12/1999
		Inondation - Par ruissellement et coulée de boue	01/12/2003	05/12/2003	12/12/2003	13/12/2003
		Inondation - Par une crue (débordement de cours d'eau)	01/12/2003	05/12/2003	12/12/2003	13/12/2003
63053	Briffons	Phénomène lié à l'atmosphère - Tempête et grains (vent) - Tempête (vent)	06/11/1982	11/11/1982	18/11/1982	19/11/1982
		Mouvement de terrain	25/12/1999	29/12/1999	29/12/1999	30/12/1999
		Inondation - Par ruissellement et coulée de boue	25/12/1999	29/12/1999	29/12/1999	30/12/1999
		Inondation - Par une crue (débordement de cours d'eau)	25/12/1999	29/12/1999	29/12/1999	30/12/1999
63054	Broc	Phénomène lié à l'atmosphère - Tempête et grains (vent) - Tempête (vent)	06/11/1982	11/11/1982	18/11/1982	19/11/1982
		Inondation - Par ruissellement et coulée de boue	14/05/1988	21/05/1988	19/10/1988	03/11/1988
		Inondation - Par une crue (débordement de cours d'eau)	14/05/1988	21/05/1988	19/10/1988	03/11/1988
		Inondation - Par ruissellement et coulée de boue	04/06/1992	06/06/1992	04/02/1993	27/02/1993
		Inondation - Par une crue (débordement de cours d'eau)	04/06/1992	06/06/1992	04/02/1993	27/02/1993
		Inondation - Par ruissellement et coulée de boue	09/06/1992	12/06/1992	04/02/1993	27/02/1993
		Inondation - Par une crue (débordement de cours d'eau)	09/06/1992	12/06/1992	04/02/1993	27/02/1993
		Inondation - Par ruissellement et coulée de boue	04/11/1994	06/11/1994	21/11/1994	25/11/1994
		Inondation - Par une crue (débordement de cours d'eau)	04/11/1994	06/11/1994	21/11/1994	25/11/1994
Mouvement de terrain	25/12/1999	29/12/1999	29/12/1999	30/12/1999		

INSEE	Commune	Risque	Date début	Date fin	Date arrêté	Date JO
63054	<b>Broc</b>	Inondation - Par ruissellement et coulée de boue	25/12/1999	29/12/1999	29/12/1999	30/12/1999
		Inondation - Par une crue (débordement de cours d'eau)	25/12/1999	29/12/1999	29/12/1999	30/12/1999
		Inondation - Par ruissellement et coulée de boue	01/12/2003	05/12/2003	12/12/2003	13/12/2003
		Inondation - Par une crue (débordement de cours d'eau)	01/12/2003	05/12/2003	12/12/2003	13/12/2003
		Inondation	02/11/2008	04/11/2008	17/04/2009	22/04/2009
63055	<b>Bromont-Lamothe</b>	Phénomène lié à l'atmosphère - Tempête et grains (vent) - Tempête (vent)	06/11/1982	11/11/1982	18/11/1982	19/11/1982
		Mouvement de terrain	25/12/1999	29/12/1999	29/12/1999	30/12/1999
		Inondation - Par ruissellement et coulée de boue	25/12/1999	29/12/1999	29/12/1999	30/12/1999
		Inondation - Par une crue (débordement de cours d'eau)	25/12/1999	29/12/1999	29/12/1999	30/12/1999
63056	<b>Brousse</b>	Phénomène lié à l'atmosphère - Tempête et grains (vent) - Tempête (vent)	06/11/1982	11/11/1982	18/11/1982	19/11/1982
		Mouvement de terrain	25/12/1999	29/12/1999	29/12/1999	30/12/1999
		Inondation - Par ruissellement et coulée de boue	25/12/1999	29/12/1999	29/12/1999	30/12/1999
		Inondation - Par une crue (débordement de cours d'eau)	25/12/1999	29/12/1999	29/12/1999	30/12/1999
63057	<b>Brugeron</b>	Phénomène lié à l'atmosphère - Tempête et grains (vent) - Tempête (vent)	06/11/1982	11/11/1982	18/11/1982	19/11/1982
		Mouvement de terrain	25/12/1999	29/12/1999	29/12/1999	30/12/1999
		Inondation - Par ruissellement et coulée de boue	25/12/1999	29/12/1999	29/12/1999	30/12/1999
		Inondation - Par une crue (débordement de cours d'eau)	25/12/1999	29/12/1999	29/12/1999	30/12/1999
63058	<b>Bulhon</b>	Phénomène lié à l'atmosphère - Tempête et grains (vent) - Tempête (vent)	06/11/1982	11/11/1982	18/11/1982	19/11/1982
		Inondation - Par ruissellement et coulée de boue	09/06/1992	12/06/1992	04/02/1993	27/02/1993
		Inondation - Par une crue (débordement de cours d'eau)	09/06/1992	12/06/1992	04/02/1993	27/02/1993
		Mouvement de terrain	25/12/1999	29/12/1999	29/12/1999	30/12/1999
		Inondation - Par ruissellement et coulée de boue	25/12/1999	29/12/1999	29/12/1999	30/12/1999
		Inondation - Par une crue (débordement de cours d'eau)	25/12/1999	29/12/1999	29/12/1999	30/12/1999
63059	<b>Busséol</b>	Phénomène lié à l'atmosphère - Tempête et grains (vent) - Tempête (vent)	06/11/1982	11/11/1982	18/11/1982	19/11/1982
		Mouvement de terrain	25/12/1999	29/12/1999	29/12/1999	30/12/1999
		Inondation - Par ruissellement et coulée de boue	25/12/1999	29/12/1999	29/12/1999	30/12/1999
		Inondation - Par une crue (débordement de cours d'eau)	25/12/1999	29/12/1999	29/12/1999	30/12/1999
		Inondation	27/05/2012	28/05/2012	27/07/2012	02/08/2012
63060	<b>Bussièrès</b>	Phénomène lié à l'atmosphère - Tempête et grains (vent) - Tempête (vent)	06/11/1982	11/11/1982	18/11/1982	19/11/1982
		Mouvement de terrain	25/12/1999	29/12/1999	29/12/1999	30/12/1999
		Inondation - Par ruissellement et coulée de boue	25/12/1999	29/12/1999	29/12/1999	30/12/1999
		Inondation - Par une crue (débordement de cours d'eau)	25/12/1999	29/12/1999	29/12/1999	30/12/1999

INSEE	Commune	Risque	Date début	Date fin	Date arrêté	Date JO
63061	<b>Bussières-et-Pruns</b>	Phénomène lié à l'atmosphère - Tempête et grains (vent) - Tempête (vent)	06/11/1982	11/11/1982	18/11/1982	19/11/1982
		Mouvement de terrain	25/12/1999	29/12/1999	29/12/1999	30/12/1999
		Inondation - Par ruissellement et coulée de boue	25/12/1999	29/12/1999	29/12/1999	30/12/1999
		Inondation - Par une crue (débordement de cours d'eau)	25/12/1999	29/12/1999	29/12/1999	30/12/1999
63062	<b>Buxières-sous-Montaigut</b>	Phénomène lié à l'atmosphère - Tempête et grains (vent) - Tempête (vent)	06/11/1982	11/11/1982	18/11/1982	19/11/1982
		Mouvement de terrain	25/12/1999	29/12/1999	29/12/1999	30/12/1999
		Inondation - Par ruissellement et coulée de boue	25/12/1999	29/12/1999	29/12/1999	30/12/1999
		Inondation - Par une crue (débordement de cours d'eau)	25/12/1999	29/12/1999	29/12/1999	30/12/1999
63063	<b>Cébazat</b>	Phénomène lié à l'atmosphère - Tempête et grains (vent) - Tempête (vent)	06/11/1982	11/11/1982	18/11/1982	19/11/1982
		Inondation - Par ruissellement et coulée de boue	27/05/1992	28/05/1992	04/02/1993	27/02/1993
		Inondation - Par une crue (débordement de cours d'eau)	27/05/1992	28/05/1992	04/02/1993	27/02/1993
		Inondation - Par ruissellement et coulée de boue	04/06/1992	06/06/1992	04/02/1993	27/02/1993
		Inondation - Par une crue (débordement de cours d'eau)	04/06/1992	06/06/1992	04/02/1993	27/02/1993
		Inondation - Par ruissellement et coulée de boue	09/06/1992	12/06/1992	04/02/1993	27/02/1993
		Inondation - Par une crue (débordement de cours d'eau)	09/06/1992	12/06/1992	04/02/1993	27/02/1993
		Mouvement de terrain - Tassements différentiels	01/03/1996	31/12/1996	15/11/2001	01/12/2001
		Mouvement de terrain - Tassements différentiels	01/01/1998	31/12/2000	15/11/2001	01/12/2001
		Mouvement de terrain	25/12/1999	29/12/1999	29/12/1999	30/12/1999
		Inondation - Par ruissellement et coulée de boue	25/12/1999	29/12/1999	29/12/1999	30/12/1999
		Inondation - Par une crue (débordement de cours d'eau)	25/12/1999	29/12/1999	29/12/1999	30/12/1999
63064	<b>Celle</b>	Phénomène lié à l'atmosphère - Tempête et grains (vent) - Tempête (vent)	06/11/1982	11/11/1982	18/11/1982	19/11/1982
		Mouvement de terrain	25/12/1999	29/12/1999	29/12/1999	30/12/1999
		Inondation - Par ruissellement et coulée de boue	25/12/1999	29/12/1999	29/12/1999	30/12/1999
		Inondation - Par une crue (débordement de cours d'eau)	25/12/1999	29/12/1999	29/12/1999	30/12/1999
63065	<b>Ceilloux</b>	Phénomène lié à l'atmosphère - Tempête et grains (vent) - Tempête (vent)	06/11/1982	11/11/1982	18/11/1982	19/11/1982
		Mouvement de terrain	25/12/1999	29/12/1999	29/12/1999	30/12/1999
		Inondation - Par ruissellement et coulée de boue	25/12/1999	29/12/1999	29/12/1999	30/12/1999
		Inondation - Par une crue (débordement de cours d'eau)	25/12/1999	29/12/1999	29/12/1999	30/12/1999
63066	<b>Celles-sur-Durolle</b>	Phénomène lié à l'atmosphère - Tempête et grains (vent) - Tempête (vent)	06/11/1982	11/11/1982	18/11/1982	19/11/1982
		Inondation - Par ruissellement et coulée de boue	15/03/1988	22/03/1988	10/06/1988	19/06/1988
		Inondation - Par une crue (débordement de cours d'eau)	15/03/1988	22/03/1988	10/06/1988	19/06/1988
		Mouvement de terrain	25/12/1999	29/12/1999	29/12/1999	30/12/1999

INSEE	Commune	Risque	Date début	Date fin	Date arrêté	Date JO
63066	<b>Celles-sur-Durolle</b>	Inondation - Par ruissellement et coulée de boue	25/12/1999	29/12/1999	29/12/1999	30/12/1999
		Inondation - Par une crue (débordement de cours d'eau)	25/12/1999	29/12/1999	29/12/1999	30/12/1999
63067	<b>Cellette</b>	Phénomène lié à l'atmosphère - Tempête et grains (vent) - Tempête (vent)	06/11/1982	11/11/1982	18/11/1982	19/11/1982
		Mouvement de terrain	25/12/1999	29/12/1999	29/12/1999	30/12/1999
		Inondation - Par ruissellement et coulée de boue	25/12/1999	29/12/1999	29/12/1999	30/12/1999
		Inondation - Par une crue (débordement de cours d'eau)	25/12/1999	29/12/1999	29/12/1999	30/12/1999
		Inondation - Par ruissellement et coulée de boue	10/05/2000	10/05/2000	25/09/2000	07/10/2000
		Inondation - Par une crue (débordement de cours d'eau)	10/05/2000	10/05/2000	25/09/2000	07/10/2000
63068	<b>Cellule</b>	Phénomène lié à l'atmosphère - Tempête et grains (vent) - Tempête (vent)	06/11/1982	11/11/1982	18/11/1982	19/11/1982
		Mouvement de terrain	25/12/1999	29/12/1999	29/12/1999	30/12/1999
		Inondation - Par ruissellement et coulée de boue	25/12/1999	29/12/1999	29/12/1999	30/12/1999
		Inondation - Par une crue (débordement de cours d'eau)	25/12/1999	29/12/1999	29/12/1999	30/12/1999
63069	<b>Le Cendre</b>	Phénomène lié à l'atmosphère - Tempête et grains (vent) - Tempête (vent)	06/11/1982	11/11/1982	18/11/1982	19/11/1982
		Mouvement de terrain - Tassements différentiels	01/05/1989	31/08/1991	14/01/1992	05/02/1992
		Mouvement de terrain - Tassements différentiels	01/09/1991	30/11/1996	19/09/1997	11/10/1997
		Inondation - Par ruissellement et coulée de boue	04/06/1992	06/06/1992	04/02/1993	27/02/1993
		Inondation - Par une crue (débordement de cours d'eau)	04/06/1992	06/06/1992	04/02/1993	27/02/1993
		Inondation - Par ruissellement et coulée de boue	09/06/1992	12/06/1992	04/02/1993	27/02/1993
		Inondation - Par une crue (débordement de cours d'eau)	09/06/1992	12/06/1992	04/02/1993	27/02/1993
		Inondation - Par ruissellement et coulée de boue	04/11/1994	06/11/1994	21/11/1994	25/11/1994
		Inondation - Par une crue (débordement de cours d'eau)	04/11/1994	06/11/1994	21/11/1994	25/11/1994
		Mouvement de terrain - Tassements différentiels	01/12/1995	31/12/1998	16/04/1999	02/05/1999
		Mouvement de terrain - Tassements différentiels	01/01/1999	31/12/1999	27/12/2000	29/12/2000
		Mouvement de terrain	25/12/1999	29/12/1999	29/12/1999	30/12/1999
		Inondation - Par ruissellement et coulée de boue	25/12/1999	29/12/1999	29/12/1999	30/12/1999
		Inondation - Par une crue (débordement de cours d'eau)	25/12/1999	29/12/1999	29/12/1999	30/12/1999
		Mouvement de terrain - Tassements différentiels	01/01/2000	30/09/2001	01/08/2002	22/08/2002
		Mouvement de terrain - Tassements différentiels	01/01/2002	31/12/2002	25/08/2004	26/08/2004
Mouvement de terrain - Tassements différentiels	01/01/2016	31/03/2016	25/07/2017	01/09/2017		
63070	<b>Ceyrat</b>	Phénomène lié à l'atmosphère - Tempête et grains (vent) - Tempête (vent)	06/11/1982	11/11/1982	18/11/1982	19/11/1982
		Inondation - Par ruissellement et coulée de boue	04/06/1992	06/06/1992	04/02/1993	27/02/1993
		Inondation - Par une crue (débordement de cours d'eau)	04/06/1992	06/06/1992	04/02/1993	27/02/1993



INSEE	Commune	Risque	Date début	Date fin	Date arrêté	Date JO
63070	Ceyrat	Inondation - Par ruissellement et coulée de boue	09/06/1992	12/06/1992	04/02/1993	27/02/1993
		Inondation - Par une crue (débordement de cours d'eau)	09/06/1992	12/06/1992	04/02/1993	27/02/1993
		Mouvement de terrain - Tassements différentiels	01/01/1993	31/12/1998	16/04/1999	02/05/1999
		Inondation - Par ruissellement et coulée de boue	03/07/1999	03/07/1999	29/11/1999	04/12/1999
		Inondation - Par une crue (débordement de cours d'eau)	03/07/1999	03/07/1999	29/11/1999	04/12/1999
		Mouvement de terrain	25/12/1999	29/12/1999	29/12/1999	30/12/1999
		Inondation - Par ruissellement et coulée de boue	25/12/1999	29/12/1999	29/12/1999	30/12/1999
		Inondation - Par une crue (débordement de cours d'eau)	25/12/1999	29/12/1999	29/12/1999	30/12/1999
		Mouvement de terrain - Tassements différentiels	01/01/2000	30/09/2001	01/08/2002	22/08/2002
		Inondation - Par ruissellement et coulée de boue	03/06/2000	03/06/2000	06/11/2000	22/11/2000
		Inondation - Par une crue (débordement de cours d'eau)	03/06/2000	03/06/2000	06/11/2000	22/11/2000
		Inondation - Par ruissellement et coulée de boue	04/06/2000	04/06/2000	06/11/2000	22/11/2000
		Inondation - Par une crue (débordement de cours d'eau)	04/06/2000	04/06/2000	06/11/2000	22/11/2000
		Mouvement de terrain - Tassements différentiels	01/04/2011	30/06/2011	30/11/2012	06/12/2012
		Mouvement de terrain différentiels suite à sécheresse et réhydratation des sols	01/01/2016	31/03/2016	26/06/2017	07/07/2017
63071	Ceyssat	Phénomène lié à l'atmosphère - Tempête et grains (vent) - Tempête (vent)	06/11/1982	11/11/1982	18/11/1982	19/11/1982
		Mouvement de terrain	25/12/1999	29/12/1999	29/12/1999	30/12/1999
		Inondation - Par ruissellement et coulée de boue	25/12/1999	29/12/1999	29/12/1999	30/12/1999
		Inondation - Par une crue (débordement de cours d'eau)	25/12/1999	29/12/1999	29/12/1999	30/12/1999
63072	Chabreloche	Phénomène lié à l'atmosphère - Tempête et grains (vent) - Tempête (vent)	06/11/1982	11/11/1982	18/11/1982	19/11/1982
		Inondation - Par ruissellement et coulée de boue	15/03/1988	22/03/1988	10/06/1988	19/06/1988
		Inondation - Par une crue (débordement de cours d'eau)	15/03/1988	22/03/1988	10/06/1988	19/06/1988
		Inondation - Par ruissellement et coulée de boue	12/02/1990	17/02/1990	24/07/1990	15/08/1990
		Inondation - Par une crue (débordement de cours d'eau)	12/02/1990	17/02/1990	24/07/1990	15/08/1990
		Mouvement de terrain	25/12/1999	29/12/1999	29/12/1999	30/12/1999
		Inondation - Par ruissellement et coulée de boue	25/12/1999	29/12/1999	29/12/1999	30/12/1999
		Inondation - Par une crue (débordement de cours d'eau)	25/12/1999	29/12/1999	29/12/1999	30/12/1999
63073	Chadeleuf	Phénomène lié à l'atmosphère - Tempête et grains (vent) - Tempête (vent)	06/11/1982	11/11/1982	18/11/1982	19/11/1982
		Inondation - Par ruissellement et coulée de boue	04/11/1994	06/11/1994	21/11/1994	25/11/1994
		Inondation - Par une crue (débordement de cours d'eau)	04/11/1994	06/11/1994	21/11/1994	25/11/1994
		Mouvement de terrain	25/12/1999	29/12/1999	29/12/1999	30/12/1999
		Inondation - Par ruissellement et coulée de boue	25/12/1999	29/12/1999	29/12/1999	30/12/1999

INSEE	Commune	Risque	Date début	Date fin	Date arrêté	Date JO
63073	Chadeleuf	Inondation - Par une crue (débordement de cours d'eau)	25/12/1999	29/12/1999	29/12/1999	30/12/1999
63074	Chalus	Phénomène lié à l'atmosphère - Tempête et grains (vent) - Tempête (vent)	06/11/1982	11/11/1982	18/11/1982	19/11/1982
		Inondation - Par ruissellement et coulée de boue	04/11/1994	06/11/1994	21/11/1994	25/11/1994
		Inondation - Par une crue (débordement de cours d'eau)	04/11/1994	06/11/1994	21/11/1994	25/11/1994
		Mouvement de terrain	25/12/1999	29/12/1999	29/12/1999	30/12/1999
		Inondation - Par ruissellement et coulée de boue	25/12/1999	29/12/1999	29/12/1999	30/12/1999
		Inondation - Par une crue (débordement de cours d'eau)	25/12/1999	29/12/1999	29/12/1999	30/12/1999
63075	Chamalières	Phénomène lié à l'atmosphère - Tempête et grains (vent) - Tempête (vent)	06/11/1982	11/11/1982	18/11/1982	19/11/1982
		Inondation - Par ruissellement et coulée de boue	28/08/1983	28/08/1983	15/11/1983	18/11/1983
		Inondation - Par une crue (débordement de cours d'eau)	28/08/1983	28/08/1983	15/11/1983	18/11/1983
		Mouvement de terrain - Tassements différentiels	01/04/1991	31/03/1992	06/07/2001	18/07/2001
		Inondation - Par ruissellement et coulée de boue	04/06/1992	06/06/1992	04/02/1993	27/02/1993
		Inondation - Par une crue (débordement de cours d'eau)	04/06/1992	06/06/1992	04/02/1993	27/02/1993
		Inondation - Par ruissellement et coulée de boue	09/06/1992	12/06/1992	04/02/1993	27/02/1993
		Inondation - Par une crue (débordement de cours d'eau)	09/06/1992	12/06/1992	04/02/1993	27/02/1993
		Mouvement de terrain - Tassements différentiels	01/03/1996	31/12/1996	06/07/2001	18/07/2001
		Inondation - Par ruissellement et coulée de boue	05/08/1997	05/08/1997	12/03/1998	28/03/1998
		Inondation - Par une crue (débordement de cours d'eau)	05/08/1997	05/08/1997	12/03/1998	28/03/1998
		Mouvement de terrain - Tassements différentiels	01/01/1998	30/11/2000	06/07/2001	18/07/2001
		Inondation - Par ruissellement et coulée de boue	03/07/1999	03/07/1999	29/11/1999	04/12/1999
		Inondation - Par une crue (débordement de cours d'eau)	03/07/1999	03/07/1999	29/11/1999	04/12/1999
		Inondation - Par ruissellement et coulée de boue	19/07/1999	19/07/1999	29/11/1999	04/12/1999
		Inondation - Par une crue (débordement de cours d'eau)	19/07/1999	19/07/1999	29/11/1999	04/12/1999
		Mouvement de terrain	25/12/1999	29/12/1999	29/12/1999	30/12/1999
		Inondation - Par ruissellement et coulée de boue	25/12/1999	29/12/1999	29/12/1999	30/12/1999
		Inondation - Par une crue (débordement de cours d'eau)	25/12/1999	29/12/1999	29/12/1999	30/12/1999
		Mouvement de terrain - Tassements différentiels	01/03/2002	31/12/2002	11/01/2005	01/02/2005
Inondation	06/08/2013	07/08/2013	22/04/2014	26/04/2014		
63076	Chambon-sur-Dolore	Phénomène lié à l'atmosphère - Tempête et grains (vent) - Tempête (vent)	06/11/1982	11/11/1982	18/11/1982	19/11/1982
		Mouvement de terrain	25/12/1999	29/12/1999	29/12/1999	30/12/1999
		Inondation - Par ruissellement et coulée de boue	25/12/1999	29/12/1999	29/12/1999	30/12/1999
		Inondation - Par une crue (débordement de cours d'eau)	25/12/1999	29/12/1999	29/12/1999	30/12/1999

INSEE	Commune	Risque	Date début	Date fin	Date arrêté	Date JO
63076	Chambon-sur-Dolore	Phénomène lié à l'atmosphère - Tempête et grains (vent) - Tempête (vent)	06/11/1982	11/11/1982	18/11/1982	19/11/1982
		Inondation - Par ruissellement et coulée de boue	15/03/1988	22/03/1988	10/06/1988	19/06/1988
		Inondation - Par une crue (débordement de cours d'eau)	15/03/1988	22/03/1988	10/06/1988	19/06/1988
		Inondation - Par ruissellement et coulée de boue	12/02/1990	17/02/1990	14/05/1990	24/05/1990
		Inondation - Par une crue (débordement de cours d'eau)	12/02/1990	17/02/1990	14/05/1990	24/05/1990
		Inondation - Par ruissellement et coulée de boue	31/07/1994	31/07/1994	15/11/1994	24/11/1994
		Inondation - Par une crue (débordement de cours d'eau)	31/07/1994	31/07/1994	15/11/1994	24/11/1994
		Mouvement de terrain	25/12/1999	29/12/1999	29/12/1999	30/12/1999
		Inondation - Par ruissellement et coulée de boue	25/12/1999	29/12/1999	29/12/1999	30/12/1999
		Inondation - Par une crue (débordement de cours d'eau)	25/12/1999	29/12/1999	29/12/1999	30/12/1999
63078	Chaméane	Phénomène lié à l'atmosphère - Tempête et grains (vent) - Tempête (vent)	06/11/1982	11/11/1982	18/11/1982	19/11/1982
		Mouvement de terrain	25/12/1999	29/12/1999	29/12/1999	30/12/1999
		Inondation - Par ruissellement et coulée de boue	25/12/1999	29/12/1999	29/12/1999	30/12/1999
		Inondation - Par une crue (débordement de cours d'eau)	25/12/1999	29/12/1999	29/12/1999	30/12/1999
63079	Champagnat-le-Jeune	Phénomène lié à l'atmosphère - Tempête et grains (vent) - Tempête (vent)	06/11/1982	11/11/1982	18/11/1982	19/11/1982
		Mouvement de terrain	25/12/1999	29/12/1999	29/12/1999	30/12/1999
		Inondation - Par ruissellement et coulée de boue	25/12/1999	29/12/1999	29/12/1999	30/12/1999
		Inondation - Par une crue (débordement de cours d'eau)	25/12/1999	29/12/1999	29/12/1999	30/12/1999
63080	Champeix	Phénomène lié à l'atmosphère - Tempête et grains (vent) - Tempête (vent)	06/11/1982	11/11/1982	18/11/1982	19/11/1982
		Inondation - Par ruissellement et coulée de boue	04/06/1992	06/06/1992	04/02/1993	27/02/1993
		Inondation - Par une crue (débordement de cours d'eau)	04/06/1992	06/06/1992	04/02/1993	27/02/1993
		Inondation - Par ruissellement et coulée de boue	09/06/1992	12/06/1992	04/02/1993	27/02/1993
		Inondation - Par une crue (débordement de cours d'eau)	09/06/1992	12/06/1992	04/02/1993	27/02/1993
		Inondation - Par ruissellement et coulée de boue	04/11/1994	06/11/1994	21/11/1994	25/11/1994
		Inondation - Par une crue (débordement de cours d'eau)	04/11/1994	06/11/1994	21/11/1994	25/11/1994
		Inondation - Par ruissellement et coulée de boue	14/07/1997	14/07/1997	09/04/1998	23/04/1998
		Inondation - Par une crue (débordement de cours d'eau)	14/07/1997	14/07/1997	09/04/1998	23/04/1998
		Mouvement de terrain	25/12/1999	29/12/1999	29/12/1999	30/12/1999
		Inondation - Par ruissellement et coulée de boue	25/12/1999	29/12/1999	29/12/1999	30/12/1999
Inondation - Par une crue (débordement de cours d'eau)	25/12/1999	29/12/1999	29/12/1999	30/12/1999		
63081	Champétières	Phénomène lié à l'atmosphère - Tempête et grains (vent) - Tempête (vent)	06/11/1982	11/11/1982	18/11/1982	19/11/1982
		Mouvement de terrain	25/12/1999	29/12/1999	29/12/1999	30/12/1999

INSEE	Commune	Risque	Date début	Date fin	Date arrêté	Date JO
63081	<b>Champétières</b>	Inondation - Par ruissellement et coulée de boue	25/12/1999	29/12/1999	29/12/1999	30/12/1999
		Inondation - Par une crue (débordement de cours d'eau)	25/12/1999	29/12/1999	29/12/1999	30/12/1999
63082	<b>Champs</b>	Phénomène lié à l'atmosphère - Tempête et grains (vent) - Tempête (vent)	06/11/1982	11/11/1982	18/11/1982	19/11/1982
		Mouvement de terrain	25/12/1999	29/12/1999	29/12/1999	30/12/1999
		Inondation - Par ruissellement et coulée de boue	25/12/1999	29/12/1999	29/12/1999	30/12/1999
		Inondation - Par une crue (débordement de cours d'eau)	25/12/1999	29/12/1999	29/12/1999	30/12/1999
63083	<b>Chanat-la-Mouteyre</b>	Phénomène lié à l'atmosphère - Tempête et grains (vent) - Tempête (vent)	06/11/1982	11/11/1982	18/11/1982	19/11/1982
		Mouvement de terrain	25/12/1999	29/12/1999	29/12/1999	30/12/1999
		Inondation - Par ruissellement et coulée de boue	25/12/1999	29/12/1999	29/12/1999	30/12/1999
		Inondation - Par une crue (débordement de cours d'eau)	25/12/1999	29/12/1999	29/12/1999	30/12/1999
63084	<b>Chanonat</b>	Phénomène lié à l'atmosphère - Tempête et grains (vent) - Tempête (vent)	06/11/1982	11/11/1982	18/11/1982	19/11/1982
		Mouvement de terrain - Tassements différentiels	01/06/1989	28/02/1998	12/06/1998	01/07/1998
		Inondation - Par ruissellement et coulée de boue	01/06/1991	01/06/1991	01/04/1992	03/04/1992
		Inondation - Par une crue (débordement de cours d'eau)	01/06/1991	01/06/1991	01/04/1992	03/04/1992
		Inondation - Par ruissellement et coulée de boue	04/06/1992	06/06/1992	04/02/1993	27/02/1993
		Inondation - Par une crue (débordement de cours d'eau)	04/06/1992	06/06/1992	04/02/1993	27/02/1993
		Inondation - Par ruissellement et coulée de boue	09/06/1992	12/06/1992	04/02/1993	27/02/1993
		Inondation - Par une crue (débordement de cours d'eau)	09/06/1992	12/06/1992	04/02/1993	27/02/1993
		Inondation - Par ruissellement et coulée de boue	04/11/1994	06/11/1994	24/11/1994	02/12/1994
		Inondation - Par une crue (débordement de cours d'eau)	04/11/1994	06/11/1994	24/11/1994	02/12/1994
		Mouvement de terrain - Tassements différentiels	01/03/1998	31/05/1999	27/12/2000	29/12/2000
		Mouvement de terrain - Tassements différentiels	01/06/1999	30/09/2001	01/08/2002	22/08/2002
		Mouvement de terrain	25/12/1999	29/12/1999	29/12/1999	30/12/1999
		Inondation - Par ruissellement et coulée de boue	25/12/1999	29/12/1999	29/12/1999	30/12/1999
		Inondation - Par une crue (débordement de cours d'eau)	25/12/1999	29/12/1999	29/12/1999	30/12/1999
		Mouvement de terrain - Tassements différentiels	01/01/2002	31/12/2002	08/07/2003	26/07/2003
		Mouvement de terrain - Tassements différentiels	01/04/2011	30/06/2011	11/07/2012	17/07/2012
		Mouvement de terrain différentiels suite à sécheresse et réhydratation des sols	01/01/2016	31/03/2016	27/09/2017	20/10/2017
63085	<b>Chapdes-Beaufort</b>	Phénomène lié à l'atmosphère - Tempête et grains (vent) - Tempête (vent)	06/11/1982	11/11/1982	18/11/1982	19/11/1982
		Mouvement de terrain	25/12/1999	29/12/1999	29/12/1999	30/12/1999
		Inondation - Par ruissellement et coulée de boue	25/12/1999	29/12/1999	29/12/1999	30/12/1999
		Inondation - Par une crue (débordement de cours d'eau)	25/12/1999	29/12/1999	29/12/1999	30/12/1999

INSEE	Commune	Risque	Date début	Date fin	Date arrêté	Date JO
63085	<b>Chapdes-Beaufort</b>	Inondation - Par ruissellement et coulée de boue	18/07/2007	19/07/2007	31/03/2008	04/04/2008
63086	<b>Chapelle-Agnon</b>	Phénomène lié à l'atmosphère - Tempête et grains (vent) - Tempête (vent)	06/11/1982	11/11/1982	18/11/1982	19/11/1982
		Inondation - Par ruissellement et coulée de boue	04/05/1987	04/05/1987	27/07/1987	18/08/1987
		Inondation - Par une crue (débordement de cours d'eau)	04/05/1987	04/05/1987	27/07/1987	18/08/1987
		Inondation - Par ruissellement et coulée de boue	15/03/1988	22/03/1988	10/06/1988	19/06/1988
		Inondation - Par une crue (débordement de cours d'eau)	15/03/1988	22/03/1988	10/06/1988	19/06/1988
		Mouvement de terrain	25/12/1999	29/12/1999	29/12/1999	30/12/1999
		Inondation - Par ruissellement et coulée de boue	25/12/1999	29/12/1999	29/12/1999	30/12/1999
		Inondation - Par une crue (débordement de cours d'eau)	25/12/1999	29/12/1999	29/12/1999	30/12/1999
63087	<b>Chapelle-Marcousse</b>	Inondation	02/11/2008	02/11/2008	09/02/2009	13/02/2009
		Phénomène lié à l'atmosphère - Tempête et grains (vent) - Tempête (vent)	06/11/1982	11/11/1982	18/11/1982	19/11/1982
		Mouvement de terrain	25/12/1999	29/12/1999	29/12/1999	30/12/1999
		Inondation - Par ruissellement et coulée de boue	25/12/1999	29/12/1999	29/12/1999	30/12/1999
63088	<b>Chapelle-sur-Usson</b>	Inondation - Par une crue (débordement de cours d'eau)	25/12/1999	29/12/1999	29/12/1999	30/12/1999
		Phénomène lié à l'atmosphère - Tempête et grains (vent) - Tempête (vent)	06/11/1982	11/11/1982	18/11/1982	19/11/1982
		Mouvement de terrain	25/12/1999	29/12/1999	29/12/1999	30/12/1999
		Inondation - Par ruissellement et coulée de boue	25/12/1999	29/12/1999	29/12/1999	30/12/1999
63089	<b>Chappes</b>	Inondation - Par une crue (débordement de cours d'eau)	25/12/1999	29/12/1999	29/12/1999	30/12/1999
		Phénomène lié à l'atmosphère - Tempête et grains (vent) - Tempête (vent)	06/11/1982	11/11/1982	18/11/1982	19/11/1982
		Mouvement de terrain - Tassements différentiels	01/05/1989	31/12/1991	15/11/1994	24/11/1994
		Mouvement de terrain - Tassements différentiels	01/01/1992	31/03/1992	27/12/2000	29/12/2000
		Mouvement de terrain - Tassements différentiels	01/03/1996	31/12/1996	27/12/2000	29/12/2000
		Mouvement de terrain - Tassements différentiels	01/01/1998	31/12/1999	27/12/2000	29/12/2000
		Mouvement de terrain	25/12/1999	29/12/1999	29/12/1999	30/12/1999
		Inondation - Par ruissellement et coulée de boue	25/12/1999	29/12/1999	29/12/1999	30/12/1999
63090	<b>Chaptuzat</b>	Inondation - Par une crue (débordement de cours d'eau)	25/12/1999	29/12/1999	29/12/1999	30/12/1999
		Inondation - Par ruissellement et coulée de boue	04/06/2007	04/06/2007	05/12/2007	08/12/2007
		Phénomène lié à l'atmosphère - Tempête et grains (vent) - Tempête (vent)	06/11/1982	11/11/1982	18/11/1982	19/11/1982
		Mouvement de terrain	25/12/1999	29/12/1999	29/12/1999	30/12/1999
63091	<b>Charbonnier-les-Mines</b>	Inondation - Par ruissellement et coulée de boue	25/12/1999	29/12/1999	29/12/1999	30/12/1999
		Phénomène lié à l'atmosphère - Tempête et grains (vent) - Tempête (vent)	06/11/1982	11/11/1982	18/11/1982	19/11/1982

INSEE	Commune	Risque	Date début	Date fin	Date arrêté	Date JO
63091	<b>Charbonnier-les-Mines</b>	Inondation - Par ruissellement et coulée de boue	04/06/1992	06/06/1992	04/02/1993	27/02/1993
		Inondation - Par une crue (débordement de cours d'eau)	04/06/1992	06/06/1992	04/02/1993	27/02/1993
		Inondation - Par ruissellement et coulée de boue	04/11/1994	06/11/1994	21/11/1994	25/11/1994
		Inondation - Par une crue (débordement de cours d'eau)	04/11/1994	06/11/1994	21/11/1994	25/11/1994
		Mouvement de terrain	25/12/1999	29/12/1999	29/12/1999	30/12/1999
		Inondation - Par ruissellement et coulée de boue	25/12/1999	29/12/1999	29/12/1999	30/12/1999
		Inondation - Par une crue (débordement de cours d'eau)	25/12/1999	29/12/1999	29/12/1999	30/12/1999
		Inondation - Par ruissellement et coulée de boue	03/12/2003	04/12/2003	11/05/2004	23/05/2004
		Inondation - Par une crue (débordement de cours d'eau)	03/12/2003	04/12/2003	11/05/2004	23/05/2004
63092	<b>Charbonnières-les-Varennnes</b>	Phénomène lié à l'atmosphère - Tempête et grains (vent) - Tempête (vent)	06/11/1982	11/11/1982	18/11/1982	19/11/1982
		Mouvement de terrain	25/12/1999	29/12/1999	29/12/1999	30/12/1999
		Inondation - Par ruissellement et coulée de boue	25/12/1999	29/12/1999	29/12/1999	30/12/1999
		Inondation - Par une crue (débordement de cours d'eau)	25/12/1999	29/12/1999	29/12/1999	30/12/1999
63093	<b>Charbonnières-les-Vieilles</b>	Phénomène lié à l'atmosphère - Tempête et grains (vent) - Tempête (vent)	06/11/1982	11/11/1982	18/11/1982	19/11/1982
		Mouvement de terrain	25/12/1999	29/12/1999	29/12/1999	30/12/1999
		Inondation - Par ruissellement et coulée de boue	25/12/1999	29/12/1999	29/12/1999	30/12/1999
		Inondation - Par une crue (débordement de cours d'eau)	25/12/1999	29/12/1999	29/12/1999	30/12/1999
63094	<b>Charensat</b>	Phénomène lié à l'atmosphère - Tempête et grains (vent) - Tempête (vent)	06/11/1982	11/11/1982	18/11/1982	19/11/1982
		Mouvement de terrain	25/12/1999	29/12/1999	29/12/1999	30/12/1999
		Inondation - Par ruissellement et coulée de boue	25/12/1999	29/12/1999	29/12/1999	30/12/1999
		Inondation - Par une crue (débordement de cours d'eau)	25/12/1999	29/12/1999	29/12/1999	30/12/1999
63095	<b>Charnat</b>	Phénomène lié à l'atmosphère - Tempête et grains (vent) - Tempête (vent)	06/11/1982	11/11/1982	18/11/1982	19/11/1982
		Inondation - Par ruissellement et coulée de boue	04/11/1994	06/11/1994	21/11/1994	25/11/1994
		Inondation - Par une crue (débordement de cours d'eau)	04/11/1994	06/11/1994	21/11/1994	25/11/1994
		Mouvement de terrain	25/12/1999	29/12/1999	29/12/1999	30/12/1999
		Inondation - Par ruissellement et coulée de boue	25/12/1999	29/12/1999	29/12/1999	30/12/1999
		Inondation - Par une crue (débordement de cours d'eau)	25/12/1999	29/12/1999	29/12/1999	30/12/1999
		Inondation - Par ruissellement et coulée de boue	01/12/2003	05/12/2003	12/12/2003	13/12/2003
		Inondation - Par une crue (débordement de cours d'eau)	01/12/2003	05/12/2003	12/12/2003	13/12/2003
63096	<b>Chas</b>	Inondation	03/11/2008	04/11/2008	09/02/2009	13/02/2009
		Phénomène lié à l'atmosphère - Tempête et grains (vent) - Tempête (vent)	06/11/1982	11/11/1982	18/11/1982	19/11/1982
		Inondation - Par ruissellement et coulée de boue	04/06/1992	06/06/1992	04/02/1993	27/02/1993

INSEE	Commune	Risque	Date début	Date fin	Date arrêté	Date JO
63096	<b>Chas</b>	Inondation - Par une crue (débordement de cours d'eau)	04/06/1992	06/06/1992	04/02/1993	27/02/1993
		Inondation - Par ruissellement et coulée de boue	09/06/1992	12/06/1992	04/02/1993	27/02/1993
		Inondation - Par une crue (débordement de cours d'eau)	09/06/1992	12/06/1992	04/02/1993	27/02/1993
		Mouvement de terrain	25/12/1999	29/12/1999	29/12/1999	30/12/1999
		Inondation - Par ruissellement et coulée de boue	25/12/1999	29/12/1999	29/12/1999	30/12/1999
		Inondation - Par une crue (débordement de cours d'eau)	25/12/1999	29/12/1999	29/12/1999	30/12/1999
		Inondation	27/05/2012	28/05/2012	11/07/2012	17/07/2012
63097	<b>Chassagne</b>	Phénomène lié à l'atmosphère - Tempête et grains (vent) - Tempête (vent)	06/11/1982	11/11/1982	18/11/1982	19/11/1982
		Inondation - Par ruissellement et coulée de boue	04/11/1994	06/11/1994	21/11/1994	25/11/1994
		Inondation - Par une crue (débordement de cours d'eau)	04/11/1994	06/11/1994	21/11/1994	25/11/1994
		Mouvement de terrain	25/12/1999	29/12/1999	29/12/1999	30/12/1999
		Inondation - Par ruissellement et coulée de boue	25/12/1999	29/12/1999	29/12/1999	30/12/1999
		Inondation - Par une crue (débordement de cours d'eau)	25/12/1999	29/12/1999	29/12/1999	30/12/1999
		Mouvement de terrain	03/02/2001	04/02/2001	19/07/2001	29/07/2001
63098	<b>Chastreix</b>	Phénomène lié à l'atmosphère - Tempête et grains (vent) - Tempête (vent)	06/11/1982	11/11/1982	18/11/1982	19/11/1982
		Mouvement de terrain	25/12/1999	29/12/1999	29/12/1999	30/12/1999
		Inondation - Par ruissellement et coulée de boue	25/12/1999	29/12/1999	29/12/1999	30/12/1999
		Inondation - Par une crue (débordement de cours d'eau)	25/12/1999	29/12/1999	29/12/1999	30/12/1999
63099	<b>Châteaugay</b>	Phénomène lié à l'atmosphère - Tempête et grains (vent) - Tempête (vent)	06/11/1982	11/11/1982	18/11/1982	19/11/1982
		Inondation - Par ruissellement et coulée de boue	28/07/1990	28/07/1990	25/01/1991	07/02/1991
		Inondation - Par une crue (débordement de cours d'eau)	28/07/1990	28/07/1990	25/01/1991	07/02/1991
		Inondation - Par ruissellement et coulée de boue	27/05/1992	28/05/1992	04/02/1993	27/02/1993
		Inondation - Par une crue (débordement de cours d'eau)	27/05/1992	28/05/1992	04/02/1993	27/02/1993
		Mouvement de terrain - Tassements différentiels	01/03/1996	31/12/1996	27/12/2000	29/12/2000
		Mouvement de terrain - Tassements différentiels	01/01/1998	31/12/1999	27/12/2000	29/12/2000
		Mouvement de terrain	25/12/1999	29/12/1999	29/12/1999	30/12/1999
		Inondation - Par ruissellement et coulée de boue	25/12/1999	29/12/1999	29/12/1999	30/12/1999
		Inondation - Par une crue (débordement de cours d'eau)	25/12/1999	29/12/1999	29/12/1999	30/12/1999
		Inondations et coulées de boue	17/06/2010	17/06/2010	29/10/2010	03/11/2010
Inondation	06/08/2013	08/08/2013	21/11/2013	23/11/2013		
63099	<b>Châteaugay</b>	Mouvement de terrain différentiels suite à sécheresse et réhydratation des sols	01/01/2016	31/03/2016	24/10/2017	01/11/2017
63100	<b>Châteauneuf-les-Bains</b>	Phénomène lié à l'atmosphère - Tempête et grains (vent) - Tempête (vent)	06/11/1982	11/11/1982	18/11/1982	19/11/1982

INSEE	Commune	Risque	Date début	Date fin	Date arrêté	Date JO
63100	Châteauneuf-les-Bains	Inondation - Par ruissellement et coulée de boue	15/03/1988	22/03/1988	10/06/1988	19/06/1988
		Inondation - Par une crue (débordement de cours d'eau)	15/03/1988	22/03/1988	10/06/1988	19/06/1988
		Inondation - Par ruissellement et coulée de boue	04/06/1992	06/06/1992	04/02/1993	27/02/1993
		Inondation - Par une crue (débordement de cours d'eau)	04/06/1992	06/06/1992	04/02/1993	27/02/1993
		Mouvement de terrain	25/12/1999	29/12/1999	29/12/1999	30/12/1999
		Inondation - Par ruissellement et coulée de boue	25/12/1999	29/12/1999	29/12/1999	30/12/1999
		Inondation - Par une crue (débordement de cours d'eau)	25/12/1999	29/12/1999	29/12/1999	30/12/1999
63101	Château-sur-Cher	Phénomène lié à l'atmosphère - Tempête et grains (vent) - Tempête (vent)	06/11/1982	11/11/1982	18/11/1982	19/11/1982
		Mouvement de terrain	25/12/1999	29/12/1999	29/12/1999	30/12/1999
		Inondation - Par ruissellement et coulée de boue	25/12/1999	29/12/1999	29/12/1999	30/12/1999
		Inondation - Par une crue (débordement de cours d'eau)	25/12/1999	29/12/1999	29/12/1999	30/12/1999
63102	Châteldon	Phénomène lié à l'atmosphère - Tempête et grains (vent) - Tempête (vent)	06/11/1982	11/11/1982	18/11/1982	19/11/1982
		Mouvement de terrain	25/12/1999	29/12/1999	29/12/1999	30/12/1999
		Inondation - Par ruissellement et coulée de boue	25/12/1999	29/12/1999	29/12/1999	30/12/1999
		Inondation - Par une crue (débordement de cours d'eau)	25/12/1999	29/12/1999	29/12/1999	30/12/1999
63103	Châtelguyon	Phénomène lié à l'atmosphère - Tempête et grains (vent) - Tempête (vent)	06/11/1982	11/11/1982	18/11/1982	19/11/1982
		Mouvement de terrain - Tassements différentiels	01/05/1989	31/12/1991	31/07/1992	18/08/1992
		Inondation - Par ruissellement et coulée de boue	26/06/1990	27/06/1990	07/12/1990	19/12/1990
		Inondation - Par une crue (débordement de cours d'eau)	26/06/1990	27/06/1990	07/12/1990	19/12/1990
		Mouvement de terrain - Tassements différentiels	01/01/1992	30/09/1997	12/03/1998	28/03/1998
		Inondation - Par ruissellement et coulée de boue	27/05/1992	28/05/1992	04/02/1993	27/02/1993
		Inondation - Par une crue (débordement de cours d'eau)	27/05/1992	28/05/1992	04/02/1993	27/02/1993
		Inondation - Par ruissellement et coulée de boue	22/06/1993	23/06/1993	05/01/1994	21/01/1994
		Inondation - Par une crue (débordement de cours d'eau)	22/06/1993	23/06/1993	05/01/1994	21/01/1994
		Mouvement de terrain	25/12/1999	29/12/1999	29/12/1999	30/12/1999
		Inondation - Par ruissellement et coulée de boue	25/12/1999	29/12/1999	29/12/1999	30/12/1999
		Inondation - Par une crue (débordement de cours d'eau)	25/12/1999	29/12/1999	29/12/1999	30/12/1999
63104	Chaulme	Mouvement de terrain - Tassements différentiels	01/04/2000	30/09/2001	01/08/2002	22/08/2002
		Phénomène lié à l'atmosphère - Tempête et grains (vent) - Tempête (vent)	06/11/1982	11/11/1982	18/11/1982	19/11/1982
		Mouvement de terrain	25/12/1999	29/12/1999	29/12/1999	30/12/1999
		Inondation - Par ruissellement et coulée de boue	25/12/1999	29/12/1999	29/12/1999	30/12/1999
		Inondation - Par une crue (débordement de cours d'eau)	25/12/1999	29/12/1999	29/12/1999	30/12/1999



INSEE	Commune	Risque	Date début	Date fin	Date arrêté	Date JO
63105	Chaumont-le-Bourg	Phénomène lié à l'atmosphère - Tempête et grains (vent) - Tempête (vent)	06/11/1982	11/11/1982	18/11/1982	19/11/1982
		Mouvement de terrain	25/12/1999	29/12/1999	29/12/1999	30/12/1999
		Inondation - Par ruissellement et coulée de boue	25/12/1999	29/12/1999	29/12/1999	30/12/1999
		Inondation - Par une crue (débordement de cours d'eau)	25/12/1999	29/12/1999	29/12/1999	30/12/1999
		Inondation	02/11/2008	02/11/2008	09/02/2009	13/02/2009
63106	Chauriat	Phénomène lié à l'atmosphère - Tempête et grains (vent) - Tempête (vent)	06/11/1982	11/11/1982	18/11/1982	19/11/1982
		Mouvement de terrain	28/08/1983	28/08/1983	29/12/1983	08/01/1984
		Inondation - Par ruissellement et coulée de boue	28/08/1983	28/08/1983	29/12/1983	08/01/1984
		Inondation - Par une crue (débordement de cours d'eau)	28/08/1983	28/08/1983	29/12/1983	08/01/1984
		Mouvement de terrain - Tassements différentiels	01/05/1989	31/12/1991	31/07/1992	18/08/1992
		Mouvement de terrain - Tassements différentiels	01/01/1992	31/03/1998	15/07/1998	29/07/1998
		Inondation - Par ruissellement et coulée de boue	04/06/1992	06/06/1992	04/02/1993	27/02/1993
		Inondation - Par une crue (débordement de cours d'eau)	04/06/1992	06/06/1992	04/02/1993	27/02/1993
		Inondation - Par ruissellement et coulée de boue	09/06/1992	12/06/1992	04/02/1993	27/02/1993
		Inondation - Par une crue (débordement de cours d'eau)	09/06/1992	12/06/1992	04/02/1993	27/02/1993
		Mouvement de terrain - Tassements différentiels	01/04/1998	30/11/2000	06/07/2001	18/07/2001
		Mouvement de terrain	25/12/1999	29/12/1999	29/12/1999	30/12/1999
		Inondation - Par ruissellement et coulée de boue	25/12/1999	29/12/1999	29/12/1999	30/12/1999
		Inondation - Par une crue (débordement de cours d'eau)	25/12/1999	29/12/1999	29/12/1999	30/12/1999
		Mouvement de terrain - Tassements différentiels	01/12/2000	30/09/2001	25/08/2004	26/08/2004
		Mouvement de terrain - Tassements différentiels	01/01/2002	31/12/2002	25/08/2004	26/08/2004
		Mouvement de terrain - Tassements différentiels	01/01/2002	31/12/2002	25/08/2004	26/08/2004
Mouvement de terrain différentiels suite à sécheresse et réhydratation des sols	01/01/2016	31/03/2016	26/06/2017	07/07/2017		
63107	Chavaroux	Phénomène lié à l'atmosphère - Tempête et grains (vent) - Tempête (vent)	06/11/1982	11/11/1982	18/11/1982	19/11/1982
		Mouvement de terrain - Tassements différentiels	01/05/1989	31/12/1991	31/07/1992	18/08/1992
		Mouvement de terrain - Tassements différentiels	01/01/1992	31/12/1997	10/08/1998	22/08/1998
		Mouvement de terrain - Tassements différentiels	01/01/1998	31/12/1999	27/12/2000	29/12/2000
		Mouvement de terrain	25/12/1999	29/12/1999	29/12/1999	30/12/1999
		Inondation - Par ruissellement et coulée de boue	25/12/1999	29/12/1999	29/12/1999	30/12/1999
		Inondation - Par une crue (débordement de cours d'eau)	25/12/1999	29/12/1999	29/12/1999	30/12/1999
		Mouvement de terrain - Tassements différentiels	01/04/2000	30/09/2001	08/07/2003	26/07/2003
		Mouvement de terrain - Tassements différentiels	01/01/2002	31/12/2002	08/07/2003	26/07/2003

INSEE	Commune	Risque	Date début	Date fin	Date arrêté	Date JO
63108	Cheix	Phénomène lié à l'atmosphère - Tempête et grains (vent) - Tempête (vent)	06/11/1982	11/11/1982	18/11/1982	19/11/1982
		Mouvement de terrain	25/12/1999	29/12/1999	29/12/1999	30/12/1999
		Inondation - Par ruissellement et coulée de boue	25/12/1999	29/12/1999	29/12/1999	30/12/1999
		Inondation - Par une crue (débordement de cours d'eau)	25/12/1999	29/12/1999	29/12/1999	30/12/1999
63109	Chidrac	Phénomène lié à l'atmosphère - Tempête et grains (vent) - Tempête (vent)	06/11/1982	11/11/1982	18/11/1982	19/11/1982
		Inondation - Par ruissellement et coulée de boue	04/11/1994	06/11/1994	21/11/1994	25/11/1994
		Inondation - Par une crue (débordement de cours d'eau)	04/11/1994	06/11/1994	21/11/1994	25/11/1994
		Mouvement de terrain	25/12/1999	29/12/1999	29/12/1999	30/12/1999
		Inondation - Par ruissellement et coulée de boue	25/12/1999	29/12/1999	29/12/1999	30/12/1999
		Inondation - Par une crue (débordement de cours d'eau)	25/12/1999	29/12/1999	29/12/1999	30/12/1999
63110	Cisternes-la-Forêt	Phénomène lié à l'atmosphère - Tempête et grains (vent) - Tempête (vent)	06/11/1982	11/11/1982	18/11/1982	19/11/1982
		Mouvement de terrain	25/12/1999	29/12/1999	29/12/1999	30/12/1999
		Inondation - Par ruissellement et coulée de boue	25/12/1999	29/12/1999	29/12/1999	30/12/1999
		Inondation - Par une crue (débordement de cours d'eau)	25/12/1999	29/12/1999	29/12/1999	30/12/1999
63111	Clémensat	Phénomène lié à l'atmosphère - Tempête et grains (vent) - Tempête (vent)	06/11/1982	11/11/1982	18/11/1982	19/11/1982
		Inondation - Par ruissellement et coulée de boue	04/06/1992	06/06/1992	04/02/1993	27/02/1993
		Inondation - Par une crue (débordement de cours d'eau)	04/06/1992	06/06/1992	04/02/1993	27/02/1993
		Inondation - Par ruissellement et coulée de boue	09/06/1992	12/06/1992	04/02/1993	27/02/1993
		Inondation - Par une crue (débordement de cours d'eau)	09/06/1992	12/06/1992	04/02/1993	27/02/1993
		Inondation - Par ruissellement et coulée de boue	04/11/1994	06/11/1994	21/11/1994	25/11/1994
		Inondation - Par une crue (débordement de cours d'eau)	04/11/1994	06/11/1994	21/11/1994	25/11/1994
		Mouvement de terrain	25/12/1999	29/12/1999	29/12/1999	30/12/1999
		Inondation - Par ruissellement et coulée de boue	25/12/1999	29/12/1999	29/12/1999	30/12/1999
		Inondation - Par une crue (débordement de cours d'eau)	25/12/1999	29/12/1999	29/12/1999	30/12/1999
63112	Clerlande	Inondation	30/05/2012	30/05/2012	27/07/2012	02/08/2012
		Phénomène lié à l'atmosphère - Tempête et grains (vent) - Tempête (vent)	06/11/1982	11/11/1982	18/11/1982	19/11/1982
		Mouvement de terrain	25/12/1999	29/12/1999	29/12/1999	30/12/1999
		Inondation - Par ruissellement et coulée de boue	25/12/1999	29/12/1999	29/12/1999	30/12/1999
63113	Clermont-Ferrand	Inondation - Par une crue (débordement de cours d'eau)	25/12/1999	29/12/1999	29/12/1999	30/12/1999
		Phénomène lié à l'atmosphère - Tempête et grains (vent) - Tempête (vent)	06/11/1982	11/11/1982	18/11/1982	19/11/1982
		Inondation - Par ruissellement et coulée de boue	28/08/1983	28/08/1983	15/11/1983	18/11/1983
		Inondation - Par une crue (débordement de cours d'eau)	28/08/1983	28/08/1983	15/11/1983	18/11/1983

INSEE	Commune	Risque	Date début	Date fin	Date arrêté	Date JO
63113	Clermont-Ferrand	Mouvement de terrain - Tassements différentiels	01/05/1989	31/12/1991	31/07/1992	18/08/1992
		Inondation - Par ruissellement et coulée de boue	26/06/1990	27/06/1990	07/12/1990	19/12/1990
		Inondation - Par une crue (débordement de cours d'eau)	26/06/1990	27/06/1990	07/12/1990	19/12/1990
		Mouvement de terrain - Tassements différentiels	01/01/1992	28/02/1998	15/07/1998	29/07/1998
		Inondation - Par ruissellement et coulée de boue	27/05/1992	28/05/1992	04/02/1993	27/02/1993
		Inondation - Par une crue (débordement de cours d'eau)	27/05/1992	28/05/1992	04/02/1993	27/02/1993
		Inondation - Par ruissellement et coulée de boue	09/06/1992	12/06/1992	04/02/1993	27/02/1993
		Inondation - Par une crue (débordement de cours d'eau)	09/06/1992	12/06/1992	04/02/1993	27/02/1993
		Inondation - Par ruissellement et coulée de boue	05/08/1997	05/08/1997	12/03/1998	28/03/1998
		Inondation - Par une crue (débordement de cours d'eau)	05/08/1997	05/08/1997	12/03/1998	28/03/1998
		Mouvement de terrain - Tassements différentiels	01/03/1998	31/12/2000	27/12/2001	18/01/2002
		Inondation - Par ruissellement et coulée de boue	03/07/1999	03/07/1999	02/05/2000	19/05/2000
		Inondation - Par une crue (débordement de cours d'eau)	03/07/1999	03/07/1999	02/05/2000	19/05/2000
		Inondation - Par ruissellement et coulée de boue	19/07/1999	19/07/1999	02/05/2000	19/05/2000
		Inondation - Par une crue (débordement de cours d'eau)	19/07/1999	19/07/1999	02/05/2000	19/05/2000
		Mouvement de terrain	25/12/1999	29/12/1999	29/12/1999	30/12/1999
		Inondation - Par ruissellement et coulée de boue	25/12/1999	29/12/1999	29/12/1999	30/12/1999
		Inondation - Par une crue (débordement de cours d'eau)	25/12/1999	29/12/1999	29/12/1999	30/12/1999
		Inondation - Par ruissellement et coulée de boue	03/06/2000	03/06/2000	06/11/2000	22/11/2000
		Inondation - Par une crue (débordement de cours d'eau)	03/06/2000	03/06/2000	06/11/2000	22/11/2000
		Inondation - Par ruissellement et coulée de boue	04/06/2000	04/06/2000	06/11/2000	22/11/2000
		Inondation - Par une crue (débordement de cours d'eau)	04/06/2000	04/06/2000	06/11/2000	22/11/2000
		Inondation - Par ruissellement et coulée de boue	12/08/2000	12/08/2000	12/02/2001	23/02/2001
		Inondation - Par une crue (débordement de cours d'eau)	12/08/2000	12/08/2000	12/02/2001	23/02/2001
		Mouvement de terrain - Tassements différentiels	01/01/2001	30/09/2001	12/03/2002	28/03/2002
		Mouvement de terrain - Tassements différentiels	01/01/2002	31/12/2002	30/04/2003	22/05/2003
63114	Collanges	Phénomène lié à l'atmosphère - Tempête et grains (vent) - Tempête (vent)	06/11/1982	11/11/1982	18/11/1982	19/11/1982
		Inondation - Par ruissellement et coulée de boue	04/11/1994	06/11/1994	21/11/1994	25/11/1994
		Inondation - Par une crue (débordement de cours d'eau)	04/11/1994	06/11/1994	21/11/1994	25/11/1994
		Mouvement de terrain	25/12/1999	29/12/1999	29/12/1999	30/12/1999
		Inondation - Par ruissellement et coulée de boue	25/12/1999	29/12/1999	29/12/1999	30/12/1999
		Inondation - Par une crue (débordement de cours d'eau)	25/12/1999	29/12/1999	29/12/1999	30/12/1999

INSEE	Commune	Risque	Date début	Date fin	Date arrêté	Date JO
63115	<b>Combrailles</b>	Phénomène lié à l'atmosphère - Tempête et grains (vent) - Tempête (vent)	06/11/1982	11/11/1982	18/11/1982	19/11/1982
		Mouvement de terrain	25/12/1999	29/12/1999	29/12/1999	30/12/1999
		Inondation - Par ruissellement et coulée de boue	25/12/1999	29/12/1999	29/12/1999	30/12/1999
		Inondation - Par une crue (débordement de cours d'eau)	25/12/1999	29/12/1999	29/12/1999	30/12/1999
63116	<b>Combronde</b>	Phénomène lié à l'atmosphère - Tempête et grains (vent) - Tempête (vent)	06/11/1982	11/11/1982	18/11/1982	19/11/1982
		Mouvement de terrain - Tassements différentiels	01/05/1989	31/12/1991	31/07/1992	18/08/1992
		Inondation - Par ruissellement et coulée de boue	04/06/1992	06/06/1992	04/02/1993	27/02/1993
		Inondation - Par une crue (débordement de cours d'eau)	04/06/1992	06/06/1992	04/02/1993	27/02/1993
		Mouvement de terrain	25/12/1999	29/12/1999	29/12/1999	30/12/1999
		Inondation - Par ruissellement et coulée de boue	25/12/1999	29/12/1999	29/12/1999	30/12/1999
		Inondation - Par une crue (débordement de cours d'eau)	25/12/1999	29/12/1999	29/12/1999	30/12/1999
63117	<b>Compains</b>	Phénomène lié à l'atmosphère - Tempête et grains (vent) - Tempête (vent)	06/11/1982	11/11/1982	18/11/1982	19/11/1982
		Mouvement de terrain	25/12/1999	29/12/1999	29/12/1999	30/12/1999
		Inondation - Par ruissellement et coulée de boue	25/12/1999	29/12/1999	29/12/1999	30/12/1999
		Inondation - Par une crue (débordement de cours d'eau)	25/12/1999	29/12/1999	29/12/1999	30/12/1999
63118	<b>Condat-en-Combraille</b>	Phénomène lié à l'atmosphère - Tempête et grains (vent) - Tempête (vent)	06/11/1982	11/11/1982	18/11/1982	19/11/1982
		Mouvement de terrain	25/12/1999	29/12/1999	29/12/1999	30/12/1999
		Inondation - Par ruissellement et coulée de boue	25/12/1999	29/12/1999	29/12/1999	30/12/1999
		Inondation - Par une crue (débordement de cours d'eau)	25/12/1999	29/12/1999	29/12/1999	30/12/1999
63119	<b>Condat-lès-Montboissier</b>	Phénomène lié à l'atmosphère - Tempête et grains (vent) - Tempête (vent)	06/11/1982	11/11/1982	18/11/1982	19/11/1982
		Mouvement de terrain	25/12/1999	29/12/1999	29/12/1999	30/12/1999
		Inondation - Par ruissellement et coulée de boue	25/12/1999	29/12/1999	29/12/1999	30/12/1999
		Inondation - Par une crue (débordement de cours d'eau)	25/12/1999	29/12/1999	29/12/1999	30/12/1999
63120	<b>Corent</b>	Phénomène lié à l'atmosphère - Tempête et grains (vent) - Tempête (vent)	06/11/1982	11/11/1982	18/11/1982	19/11/1982
		Mouvement de terrain - Tassements différentiels	01/06/1989	28/02/1998	12/06/1998	01/07/1998
		Inondation - Par ruissellement et coulée de boue	04/11/1994	06/11/1994	21/11/1994	25/11/1994
		Inondation - Par une crue (débordement de cours d'eau)	04/11/1994	06/11/1994	21/11/1994	25/11/1994
		Mouvement de terrain	25/12/1999	29/12/1999	29/12/1999	30/12/1999
		Inondation - Par ruissellement et coulée de boue	25/12/1999	29/12/1999	29/12/1999	30/12/1999
		Inondation - Par une crue (débordement de cours d'eau)	25/12/1999	29/12/1999	29/12/1999	30/12/1999
		Mouvement de terrain - Tassements différentiels	01/01/2005	31/03/2005	07/08/2008	13/08/2008
		Mouvement de terrain - Tassements différentiels	01/01/2006	31/03/2006	07/08/2008	13/08/2008

INSEE	Commune	Risque	Date début	Date fin	Date arrêté	Date JO
63121	Coudes	Phénomène lié à l'atmosphère - Tempête et grains (vent) - Tempête (vent)	06/11/1982	11/11/1982	18/11/1982	19/11/1982
		Inondation - Par ruissellement et coulée de boue	09/06/1992	12/06/1992	04/02/1993	27/02/1993
		Inondation - Par une crue (débordement de cours d'eau)	09/06/1992	12/06/1992	04/02/1993	27/02/1993
		Inondation - Par ruissellement et coulée de boue	04/11/1994	06/11/1994	21/11/1994	25/11/1994
		Inondation - Par une crue (débordement de cours d'eau)	04/11/1994	06/11/1994	21/11/1994	25/11/1994
		Mouvement de terrain	25/12/1999	29/12/1999	29/12/1999	30/12/1999
		Inondation - Par ruissellement et coulée de boue	25/12/1999	29/12/1999	29/12/1999	30/12/1999
		Inondation - Par une crue (débordement de cours d'eau)	25/12/1999	29/12/1999	29/12/1999	30/12/1999
		Inondation - Par ruissellement et coulée de boue	01/12/2003	05/12/2003	12/12/2003	13/12/2003
		Inondation - Par une crue (débordement de cours d'eau)	01/12/2003	05/12/2003	12/12/2003	13/12/2003
		Inondation	02/11/2008	03/11/2008	25/06/2009	01/07/2009
63122	Courgoul	Phénomène lié à l'atmosphère - Tempête et grains (vent) - Tempête (vent)	06/11/1982	11/11/1982	18/11/1982	19/11/1982
		Inondation - Par ruissellement et coulée de boue	04/11/1994	06/11/1994	21/11/1994	25/11/1994
		Inondation - Par une crue (débordement de cours d'eau)	04/11/1994	06/11/1994	21/11/1994	25/11/1994
		Mouvement de terrain	25/12/1999	29/12/1999	29/12/1999	30/12/1999
		Inondation - Par ruissellement et coulée de boue	25/12/1999	29/12/1999	29/12/1999	30/12/1999
		Inondation - Par une crue (débordement de cours d'eau)	25/12/1999	29/12/1999	29/12/1999	30/12/1999
63123	Cournols	Phénomène lié à l'atmosphère - Tempête et grains (vent) - Tempête (vent)	06/11/1982	11/11/1982	18/11/1982	19/11/1982
		Mouvement de terrain	25/12/1999	29/12/1999	29/12/1999	30/12/1999
		Inondation - Par ruissellement et coulée de boue	25/12/1999	29/12/1999	29/12/1999	30/12/1999
		Inondation - Par une crue (débordement de cours d'eau)	25/12/1999	29/12/1999	29/12/1999	30/12/1999
63124	Cournon-d'Auvergne	Phénomène lié à l'atmosphère - Tempête et grains (vent) - Tempête (vent)	06/11/1982	11/11/1982	18/11/1982	19/11/1982
		Mouvement de terrain - Tassements différentiels	01/05/1989	31/08/1991	14/01/1992	05/02/1992
		Inondation - Par ruissellement et coulée de boue	26/06/1990	27/06/1990	07/12/1990	19/12/1990
		Inondation - Par une crue (débordement de cours d'eau)	26/06/1990	27/06/1990	07/12/1990	19/12/1990
		Mouvement de terrain - Tassements différentiels	01/09/1991	31/08/1997	12/03/1998	28/03/1998
		Inondation - Par ruissellement et coulée de boue	09/06/1992	12/06/1992	04/02/1993	27/02/1993
		Inondation - Par une crue (débordement de cours d'eau)	09/06/1992	12/06/1992	04/02/1993	27/02/1993
		Inondation - Par ruissellement et coulée de boue	04/11/1994	06/11/1994	21/11/1994	25/11/1994
		Inondation - Par une crue (débordement de cours d'eau)	04/11/1994	06/11/1994	21/11/1994	25/11/1994
		Mouvement de terrain - Tassements différentiels	01/01/1998	30/06/1999	27/12/2000	29/12/2000
Mouvement de terrain - Tassements différentiels	01/08/1999	30/09/2001	01/08/2002	22/08/2002		

INSEE	Commune	Risque	Date début	Date fin	Date arrêté	Date JO
63124	<b>Cournon-d'Auvergne</b>	Mouvement de terrain	25/12/1999	29/12/1999	29/12/1999	30/12/1999
		Inondation - Par ruissellement et coulée de boue	25/12/1999	29/12/1999	29/12/1999	30/12/1999
		Inondation - Par une crue (débordement de cours d'eau)	25/12/1999	29/12/1999	29/12/1999	30/12/1999
		Inondation - Par ruissellement et coulée de boue	01/12/2003	05/12/2003	12/12/2003	13/12/2003
		Inondation - Par une crue (débordement de cours d'eau)	01/12/2003	05/12/2003	12/12/2003	13/12/2003
		Inondation	03/11/2008	03/11/2008	09/02/2009	13/02/2009
		Inondation et coulées de boue	11/05/2011	11/05/2011	28/11/2011	01/12/2011
		Mouvement de terrain différentiels suite à sécheresse et réhydratation des sols	01/01/2016	31/03/2016	26/06/2017	07/07/2017
63125	<b>Courpière</b>	Phénomène lié à l'atmosphère - Tempête et grains (vent) - Tempête (vent)	06/11/1982	11/11/1982	18/11/1982	19/11/1982
		Inondation - Par ruissellement et coulée de boue	10/06/1984	10/06/1984	21/09/1984	18/10/1984
		Inondation - Par une crue (débordement de cours d'eau)	10/06/1984	10/06/1984	21/09/1984	18/10/1984
		Inondation - Par ruissellement et coulée de boue	06/05/1985	16/05/1985	15/07/1985	27/07/1985
		Inondation - Par une crue (débordement de cours d'eau)	06/05/1985	16/05/1985	15/07/1985	27/07/1985
		Inondation - Par ruissellement et coulée de boue	15/03/1988	22/03/1988	10/06/1988	19/06/1988
		Inondation - Par une crue (débordement de cours d'eau)	15/03/1988	22/03/1988	10/06/1988	19/06/1988
		Inondation - Par ruissellement et coulée de boue	09/06/1992	12/06/1992	04/02/1993	27/02/1993
		Inondation - Par une crue (débordement de cours d'eau)	09/06/1992	12/06/1992	04/02/1993	27/02/1993
		Mouvement de terrain	25/12/1999	29/12/1999	29/12/1999	30/12/1999
		Inondation - Par ruissellement et coulée de boue	25/12/1999	29/12/1999	29/12/1999	30/12/1999
		Inondation - Par une crue (débordement de cours d'eau)	25/12/1999	29/12/1999	29/12/1999	30/12/1999
		Inondation - Par ruissellement et coulée de boue	01/12/2003	05/12/2003	12/12/2003	13/12/2003
		Inondation - Par une crue (débordement de cours d'eau)	01/12/2003	05/12/2003	12/12/2003	13/12/2003
		Inondation	02/11/2008	03/11/2008	18/05/2009	21/05/2009
		Inondation	05/07/2009	05/07/2009	10/11/2009	14/11/2009
		Mouvement de terrain	25/12/2010	25/12/2010	18/08/2011	21/08/2011
		Inondations et coulées de boue	21/05/2012	22/05/2012	08/06/2012	14/06/2012
63126	<b>Crest</b>	Phénomène lié à l'atmosphère - Tempête et grains (vent) - Tempête (vent)	06/11/1982	11/11/1982	18/11/1982	19/11/1982
		Mouvement de terrain - Tassements différentiels	01/05/1989	31/12/1991	31/07/1992	18/08/1992
		Mouvement de terrain - Tassements différentiels	01/01/1992	28/02/1998	12/06/1998	01/07/1998
		Mouvement de terrain	25/12/1999	29/12/1999	29/12/1999	30/12/1999
		Inondation - Par ruissellement et coulée de boue	25/12/1999	29/12/1999	29/12/1999	30/12/1999
		Inondation - Par une crue (débordement de cours d'eau)	25/12/1999	29/12/1999	29/12/1999	30/12/1999

INSEE	Commune	Risque	Date début	Date fin	Date arrêté	Date JO
63126	<b>Crest</b>	Mouvement de terrain - Tassements différentiels	01/04/2001	30/09/2001	01/08/2002	22/08/2002
		Mouvement de terrain différentiels suite à sécheresse et réhydratation des sols	01/01/2016	31/03/2016	24/10/2017	01/11/2017
63127	<b>Creste</b>	Phénomène lié à l'atmosphère - Tempête et grains (vent) - Tempête (vent)	06/11/1982	11/11/1982	18/11/1982	19/11/1982
		Inondation - Par ruissellement et coulée de boue	04/11/1994	06/11/1994	21/11/1994	25/11/1994
		Inondation - Par une crue (débordement de cours d'eau)	04/11/1994	06/11/1994	21/11/1994	25/11/1994
		Mouvement de terrain	25/12/1999	29/12/1999	29/12/1999	30/12/1999
		Inondation - Par ruissellement et coulée de boue	25/12/1999	29/12/1999	29/12/1999	30/12/1999
		Inondation - Par une crue (débordement de cours d'eau)	25/12/1999	29/12/1999	29/12/1999	30/12/1999
63128	<b>Crevant-Laveine</b>	Phénomène lié à l'atmosphère - Tempête et grains (vent) - Tempête (vent)	06/11/1982	11/11/1982	18/11/1982	19/11/1982
		Inondation - Par ruissellement et coulée de boue	09/06/1992	12/06/1992	23/06/1993	08/07/1993
		Inondation - Par une crue (débordement de cours d'eau)	09/06/1992	12/06/1992	23/06/1993	08/07/1993
		Mouvement de terrain	25/12/1999	29/12/1999	29/12/1999	30/12/1999
		Inondation - Par ruissellement et coulée de boue	25/12/1999	29/12/1999	29/12/1999	30/12/1999
		Inondation - Par une crue (débordement de cours d'eau)	25/12/1999	29/12/1999	29/12/1999	30/12/1999
		Inondation - Par ruissellement et coulée de boue	01/12/2003	05/12/2003	12/12/2003	13/12/2003
		Inondation - Par une crue (débordement de cours d'eau)	01/12/2003	05/12/2003	12/12/2003	13/12/2003
63129	<b>Cros</b>	Phénomène lié à l'atmosphère - Tempête et grains (vent) - Tempête (vent)	06/11/1982	11/11/1982	18/11/1982	19/11/1982
		Mouvement de terrain	25/12/1999	29/12/1999	29/12/1999	30/12/1999
		Inondation - Par ruissellement et coulée de boue	25/12/1999	29/12/1999	29/12/1999	30/12/1999
		Inondation - Par une crue (débordement de cours d'eau)	25/12/1999	29/12/1999	29/12/1999	30/12/1999
63130	<b>Crouzille</b>	Phénomène lié à l'atmosphère - Tempête et grains (vent) - Tempête (vent)	06/11/1982	11/11/1982	18/11/1982	19/11/1982
		Mouvement de terrain	25/12/1999	29/12/1999	29/12/1999	30/12/1999
		Inondation - Par ruissellement et coulée de boue	25/12/1999	29/12/1999	29/12/1999	30/12/1999
		Inondation - Par une crue (débordement de cours d'eau)	25/12/1999	29/12/1999	29/12/1999	30/12/1999
63131	<b>Culhat</b>	Phénomène lié à l'atmosphère - Tempête et grains (vent) - Tempête (vent)	06/11/1982	11/11/1982	18/11/1982	19/11/1982
		Inondation - Par ruissellement et coulée de boue	26/06/1990	27/06/1990	07/12/1990	19/12/1990
		Inondation - Par une crue (débordement de cours d'eau)	26/06/1990	27/06/1990	07/12/1990	19/12/1990
		Inondation - Par ruissellement et coulée de boue	09/06/1992	12/06/1992	23/06/1993	08/07/1993
		Inondation - Par une crue (débordement de cours d'eau)	09/06/1992	12/06/1992	23/06/1993	08/07/1993
		Mouvement de terrain - Tassements différentiels	01/03/1996	31/12/1996	27/12/2000	29/12/2000
		Mouvement de terrain - Tassements différentiels	01/01/1998	30/04/1999	27/12/2000	29/12/2000
Mouvement de terrain	25/12/1999	29/12/1999	29/12/1999	30/12/1999		

INSEE	Commune	Risque	Date début	Date fin	Date arrêté	Date JO
63131	Culhat	Inondation - Par ruissellement et coulée de boue	25/12/1999	29/12/1999	29/12/1999	30/12/1999
		Inondation - Par une crue (débordement de cours d'eau)	25/12/1999	29/12/1999	29/12/1999	30/12/1999
		Phénomène lié à l'atmosphère - Tempête et grains (vent) - Tempête (vent)	06/11/1982	11/11/1982	18/11/1982	19/11/1982
		Mouvement de terrain	25/12/1999	29/12/1999	29/12/1999	30/12/1999
		Inondation - Par ruissellement et coulée de boue	25/12/1999	29/12/1999	29/12/1999	30/12/1999
		Inondation - Par une crue (débordement de cours d'eau)	25/12/1999	29/12/1999	29/12/1999	30/12/1999
63133	Dallet	Phénomène lié à l'atmosphère - Tempête et grains (vent) - Tempête (vent)	06/11/1982	11/11/1982	18/11/1982	19/11/1982
		Inondation - Par ruissellement et coulée de boue	04/11/1994	06/11/1994	21/11/1994	25/11/1994
		Inondation - Par une crue (débordement de cours d'eau)	04/11/1994	06/11/1994	21/11/1994	25/11/1994
		Mouvement de terrain - Tassements différentiels	01/01/1996	31/12/1998	16/04/1999	02/05/1999
		Mouvement de terrain - Tassements différentiels	01/01/1999	30/09/2001	25/08/2004	26/08/2004
		Mouvement de terrain	25/12/1999	29/12/1999	29/12/1999	30/12/1999
		Inondation - Par ruissellement et coulée de boue	25/12/1999	29/12/1999	29/12/1999	30/12/1999
		Inondation - Par une crue (débordement de cours d'eau)	25/12/1999	29/12/1999	29/12/1999	30/12/1999
		Mouvement de terrain - Tassements différentiels	01/01/2002	31/12/2002	25/08/2004	26/08/2004
		Inondation - Par ruissellement et coulée de boue	01/12/2003	05/12/2003	12/12/2003	13/12/2003
		Inondation - Par une crue (débordement de cours d'eau)	01/12/2003	05/12/2003	12/12/2003	13/12/2003
		Inondation	03/11/2008	03/11/2008	09/02/2009	13/02/2009
63134	Dauzat-sur-Vodable	Phénomène lié à l'atmosphère - Tempête et grains (vent) - Tempête (vent)	06/11/1982	11/11/1982	18/11/1982	19/11/1982
		Inondation - Par ruissellement et coulée de boue	14/05/1988	21/05/1988	19/10/1988	03/11/1988
		Inondation - Par une crue (débordement de cours d'eau)	14/05/1988	21/05/1988	19/10/1988	03/11/1988
		Inondation - Par ruissellement et coulée de boue	04/11/1994	06/11/1994	21/11/1994	25/11/1994
		Inondation - Par une crue (débordement de cours d'eau)	04/11/1994	06/11/1994	21/11/1994	25/11/1994
		Mouvement de terrain	25/12/1999	29/12/1999	29/12/1999	30/12/1999
		Inondation - Par ruissellement et coulée de boue	25/12/1999	29/12/1999	29/12/1999	30/12/1999
		Inondation - Par une crue (débordement de cours d'eau)	25/12/1999	29/12/1999	29/12/1999	30/12/1999
63135	Davayat	Phénomène lié à l'atmosphère - Tempête et grains (vent) - Tempête (vent)	06/11/1982	11/11/1982	18/11/1982	19/11/1982
		Mouvement de terrain - Tassements différentiels	01/05/1989	31/12/1991	31/07/1992	18/08/1992
		Mouvement de terrain - Tassements différentiels	01/03/1996	31/12/1996	27/12/2000	29/12/2000
		Mouvement de terrain - Tassements différentiels	01/01/1998	31/05/1999	27/12/2000	29/12/2000
		Mouvement de terrain	25/12/1999	29/12/1999	29/12/1999	30/12/1999
		Inondation - Par ruissellement et coulée de boue	25/12/1999	29/12/1999	29/12/1999	30/12/1999



INSEE	Commune	Risque	Date début	Date fin	Date arrêté	Date JO
63135	<b>Davayat</b>	Inondation - Par une crue (débordement de cours d'eau)	25/12/1999	29/12/1999	29/12/1999	30/12/1999
		Mouvement de terrain - Tassements différentiels	01/01/2002	31/12/2002	30/04/2003	22/05/2003
		Mouvement de terrain différentiels suite à sécheresse et réhydratation des sols	01/01/2016	31/03/2016	26/06/2017	07/07/2017
63136	<b>Domaize</b>	Phénomène lié à l'atmosphère - Tempête et grains (vent) - Tempête (vent)	06/11/1982	11/11/1982	18/11/1982	19/11/1982
		Mouvement de terrain	25/12/1999	29/12/1999	29/12/1999	30/12/1999
		Inondation - Par ruissellement et coulée de boue	25/12/1999	29/12/1999	29/12/1999	30/12/1999
		Inondation - Par une crue (débordement de cours d'eau)	25/12/1999	29/12/1999	29/12/1999	30/12/1999
		Inondation - Par une crue (débordement de cours d'eau)	17/06/2008	17/06/2008	05/11/2008	07/11/2008
		Inondation - Par ruissellement et coulée de boue	17/06/2008	17/06/2008	05/11/2008	07/11/2008
63137	<b>Doranges</b>	Phénomène lié à l'atmosphère - Tempête et grains (vent) - Tempête (vent)	06/11/1982	11/11/1982	18/11/1982	19/11/1982
		Mouvement de terrain	25/12/1999	29/12/1999	29/12/1999	30/12/1999
		Inondation - Par ruissellement et coulée de boue	25/12/1999	29/12/1999	29/12/1999	30/12/1999
		Inondation - Par une crue (débordement de cours d'eau)	25/12/1999	29/12/1999	29/12/1999	30/12/1999
63138	<b>Dorat</b>	Phénomène lié à l'atmosphère - Tempête et grains (vent) - Tempête (vent)	06/11/1982	11/11/1982	18/11/1982	19/11/1982
		Inondation - Par ruissellement et coulée de boue	15/03/1988	22/03/1988	10/06/1988	19/06/1988
		Inondation - Par une crue (débordement de cours d'eau)	15/03/1988	22/03/1988	10/06/1988	19/06/1988
		Inondation - Par ruissellement et coulée de boue	09/06/1992	12/06/1992	04/02/1993	27/02/1993
		Inondation - Par une crue (débordement de cours d'eau)	09/06/1992	12/06/1992	04/02/1993	27/02/1993
		Mouvement de terrain	25/12/1999	29/12/1999	29/12/1999	30/12/1999
		Inondation - Par ruissellement et coulée de boue	25/12/1999	29/12/1999	29/12/1999	30/12/1999
		Inondation - Par une crue (débordement de cours d'eau)	25/12/1999	29/12/1999	29/12/1999	30/12/1999
		Inondation - Par ruissellement et coulée de boue	01/12/2003	05/12/2003	12/12/2003	13/12/2003
		Inondation - Par une crue (débordement de cours d'eau)	01/12/2003	05/12/2003	12/12/2003	13/12/2003
		Inondations et coulées de boue	21/05/2012	23/05/2012	08/06/2012	14/06/2012
		Inondation	06/08/2013	08/08/2013	21/11/2013	23/11/2013
		Inondations et coulées de boue	24/06/2016	25/06/2016	22/11/2016	27/12/2016
63139	<b>Dore-l'Eglise</b>	Phénomène lié à l'atmosphère - Tempête et grains (vent) - Tempête (vent)	06/11/1982	11/11/1982	18/11/1982	19/11/1982
		Mouvement de terrain	25/12/1999	29/12/1999	29/12/1999	30/12/1999
		Inondation - Par ruissellement et coulée de boue	25/12/1999	29/12/1999	29/12/1999	30/12/1999
		Inondation - Par une crue (débordement de cours d'eau)	25/12/1999	29/12/1999	29/12/1999	30/12/1999
		Inondation	02/11/2008	02/11/2008	09/02/2009	13/02/2009
63140	<b>Durmignat</b>	Phénomène lié à l'atmosphère - Tempête et grains (vent) - Tempête (vent)	06/11/1982	11/11/1982	18/11/1982	19/11/1982

INSEE	Commune	Risque	Date début	Date fin	Date arrêté	Date JO
63140	<b>Durmignat</b>	Mouvement de terrain	25/12/1999	29/12/1999	29/12/1999	30/12/1999
		Inondation - Par ruissellement et coulée de boue	25/12/1999	29/12/1999	29/12/1999	30/12/1999
		Inondation - Par une crue (débordement de cours d'eau)	25/12/1999	29/12/1999	29/12/1999	30/12/1999
63141	<b>Durtol</b>	Phénomène lié à l'atmosphère - Tempête et grains (vent) - Tempête (vent)	06/11/1982	11/11/1982	18/11/1982	19/11/1982
		Mouvement de terrain - Tassements différentiels	01/05/1989	31/12/1991	18/05/1993	12/06/1993
		Mouvement de terrain - Tassements différentiels	01/01/1992	31/03/1998	18/09/1998	03/10/1998
		Mouvement de terrain	25/12/1999	29/12/1999	29/12/1999	30/12/1999
		Inondation - Par ruissellement et coulée de boue	25/12/1999	29/12/1999	29/12/1999	30/12/1999
		Inondation - Par une crue (débordement de cours d'eau)	25/12/1999	29/12/1999	29/12/1999	30/12/1999
63142	<b>Echandelys</b>	Phénomène lié à l'atmosphère - Tempête et grains (vent) - Tempête (vent)	06/11/1982	11/11/1982	18/11/1982	19/11/1982
		Mouvement de terrain	25/12/1999	29/12/1999	29/12/1999	30/12/1999
		Inondation - Par ruissellement et coulée de boue	25/12/1999	29/12/1999	29/12/1999	30/12/1999
		Inondation - Par une crue (débordement de cours d'eau)	25/12/1999	29/12/1999	29/12/1999	30/12/1999
63143	<b>Effiat</b>	Phénomène lié à l'atmosphère - Tempête et grains (vent) - Tempête (vent)	06/11/1982	11/11/1982	18/11/1982	19/11/1982
		Mouvement de terrain	25/12/1999	29/12/1999	29/12/1999	30/12/1999
		Inondation - Par ruissellement et coulée de boue	25/12/1999	29/12/1999	29/12/1999	30/12/1999
		Inondation - Par une crue (débordement de cours d'eau)	25/12/1999	29/12/1999	29/12/1999	30/12/1999
		Mouvement de terrain - Tassements différentiels	01/07/2003	30/09/2003	30/03/2006	02/04/2006
		Mouvement de terrain - Tassements différentiels	01/04/2011	30/06/2011	11/07/2012	17/07/2012
63144	<b>Egliseneuve-d'Entraigues</b>	Phénomène lié à l'atmosphère - Tempête et grains (vent) - Tempête (vent)	06/11/1982	11/11/1982	18/11/1982	19/11/1982
		Mouvement de terrain	25/12/1999	29/12/1999	29/12/1999	30/12/1999
		Inondation - Par ruissellement et coulée de boue	25/12/1999	29/12/1999	29/12/1999	30/12/1999
		Inondation - Par une crue (débordement de cours d'eau)	25/12/1999	29/12/1999	29/12/1999	30/12/1999
63145	<b>Égliseneuve-des-Liards</b>	Phénomène lié à l'atmosphère - Tempête et grains (vent) - Tempête (vent)	06/11/1982	11/11/1982	18/11/1982	19/11/1982
		Mouvement de terrain	25/12/1999	29/12/1999	29/12/1999	30/12/1999
		Inondation - Par ruissellement et coulée de boue	25/12/1999	29/12/1999	29/12/1999	30/12/1999
		Inondation - Par une crue (débordement de cours d'eau)	25/12/1999	29/12/1999	29/12/1999	30/12/1999
63146	<b>Égliseneuve-près-Billom</b>	Phénomène lié à l'atmosphère - Tempête et grains (vent) - Tempête (vent)	06/11/1982	11/11/1982	18/11/1982	19/11/1982
		Inondation - Par ruissellement et coulée de boue	04/06/1992	06/06/1992	04/02/1993	27/02/1993
		Inondation - Par une crue (débordement de cours d'eau)	04/06/1992	06/06/1992	04/02/1993	27/02/1993
63146	<b>Égliseneuve-près-Billom</b>	Inondation - Par ruissellement et coulée de boue	09/06/1992	12/06/1992	04/02/1993	27/02/1993
		Inondation - Par une crue (débordement de cours d'eau)	09/06/1992	12/06/1992	04/02/1993	27/02/1993

INSEE	Commune	Risque	Date début	Date fin	Date arrêté	Date JO
63146	Égliseneuve-près-Billom	Mouvement de terrain - Tassements différentiels	01/01/1998	31/12/1998	27/12/2000	29/12/2000
		Mouvement de terrain	25/12/1999	29/12/1999	29/12/1999	30/12/1999
		Inondation - Par ruissellement et coulée de boue	25/12/1999	29/12/1999	29/12/1999	30/12/1999
		Inondation - Par une crue (débordement de cours d'eau)	25/12/1999	29/12/1999	29/12/1999	30/12/1999
63147	Églisolles	Phénomène lié à l'atmosphère - Tempête et grains (vent) - Tempête (vent)	06/11/1982	11/11/1982	18/11/1982	19/11/1982
		Mouvement de terrain	25/12/1999	29/12/1999	29/12/1999	30/12/1999
		Inondation - Par ruissellement et coulée de boue	25/12/1999	29/12/1999	29/12/1999	30/12/1999
		Inondation - Par une crue (débordement de cours d'eau)	25/12/1999	29/12/1999	29/12/1999	30/12/1999
63148	Ennezat	Phénomène lié à l'atmosphère - Tempête et grains (vent) - Tempête (vent)	06/11/1982	11/11/1982	18/11/1982	19/11/1982
		Mouvement de terrain - Tassements différentiels	01/03/1998	31/12/1998	16/04/1999	02/05/1999
		Mouvement de terrain	25/12/1999	29/12/1999	29/12/1999	30/12/1999
		Inondation - Par ruissellement et coulée de boue	25/12/1999	29/12/1999	29/12/1999	30/12/1999
		Inondation - Par une crue (débordement de cours d'eau)	25/12/1999	29/12/1999	29/12/1999	30/12/1999
		Inondation - Par ruissellement et coulée de boue	04/06/2000	04/06/2000	06/11/2000	22/11/2000
		Inondation - Par une crue (débordement de cours d'eau)	04/06/2000	04/06/2000	06/11/2000	22/11/2000
		Inondation - Par ruissellement et coulée de boue	04/06/2007	04/06/2007	05/12/2007	08/12/2007
63149	Entraigues	Inondation - Par remontée de nappe phréatique	04/06/2007	04/06/2007	05/12/2007	08/12/2007
		Phénomène lié à l'atmosphère - Tempête et grains (vent) - Tempête (vent)	06/11/1982	11/11/1982	18/11/1982	19/11/1982
		Inondation - Par ruissellement et coulée de boue	09/06/1992	12/06/1992	04/02/1993	27/02/1993
		Inondation - Par une crue (débordement de cours d'eau)	09/06/1992	12/06/1992	04/02/1993	27/02/1993
		Mouvement de terrain	25/12/1999	29/12/1999	29/12/1999	30/12/1999
		Inondation - Par ruissellement et coulée de boue	25/12/1999	29/12/1999	29/12/1999	30/12/1999
		Inondation - Par une crue (débordement de cours d'eau)	25/12/1999	29/12/1999	29/12/1999	30/12/1999
63150	Enval	Inondation - Par ruissellement et coulée de boue	04/06/2007	04/06/2007	05/12/2007	08/12/2007
		Phénomène lié à l'atmosphère - Tempête et grains (vent) - Tempête (vent)	06/11/1982	11/11/1982	18/11/1982	19/11/1982
		Mouvement de terrain - Tassements différentiels	01/05/1989	31/05/1992	16/10/1992	17/10/1992
		Inondation - Par ruissellement et coulée de boue	26/06/1990	27/06/1990	07/12/1990	19/12/1990
		Inondation - Par une crue (débordement de cours d'eau)	26/06/1990	27/06/1990	07/12/1990	19/12/1990
		Mouvement de terrain - Tassements différentiels	01/06/1992	30/06/1998	22/10/1998	13/11/1998
		Mouvement de terrain	25/12/1999	29/12/1999	29/12/1999	30/12/1999
63150	Enval	Inondation - Par ruissellement et coulée de boue	25/12/1999	29/12/1999	29/12/1999	30/12/1999
		Inondation - Par une crue (débordement de cours d'eau)	25/12/1999	29/12/1999	29/12/1999	30/12/1999

INSEE	Commune	Risque	Date début	Date fin	Date arrêté	Date JO
63150	<b>Enval</b>	Mouvement de terrain - Tassements différentiels	01/01/2016	31/03/2016	25/07/2017	01/09/2017
63151	<b>Escoutoux</b>	Phénomène lié à l'atmosphère - Tempête et grains (vent) - Tempête (vent)	06/11/1982	11/11/1982	18/11/1982	19/11/1982
		Inondation - Par ruissellement et coulée de boue	10/06/1984	10/06/1984	21/09/1984	18/10/1984
		Inondation - Par une crue (débordement de cours d'eau)	10/06/1984	10/06/1984	21/09/1984	18/10/1984
		Mouvement de terrain	25/12/1999	29/12/1999	29/12/1999	30/12/1999
		Inondation - Par ruissellement et coulée de boue	25/12/1999	29/12/1999	29/12/1999	30/12/1999
		Inondation - Par une crue (débordement de cours d'eau)	25/12/1999	29/12/1999	29/12/1999	30/12/1999
63152	<b>Espinasse</b>	Phénomène lié à l'atmosphère - Tempête et grains (vent) - Tempête (vent)	06/11/1982	11/11/1982	18/11/1982	19/11/1982
		Mouvement de terrain	25/12/1999	29/12/1999	29/12/1999	30/12/1999
		Inondation - Par ruissellement et coulée de boue	25/12/1999	29/12/1999	29/12/1999	30/12/1999
		Inondation - Par une crue (débordement de cours d'eau)	25/12/1999	29/12/1999	29/12/1999	30/12/1999
63153	<b>Espinchal</b>	Phénomène lié à l'atmosphère - Tempête et grains (vent) - Tempête (vent)	06/11/1982	11/11/1982	18/11/1982	19/11/1982
		Mouvement de terrain	25/12/1999	29/12/1999	29/12/1999	30/12/1999
		Inondation - Par ruissellement et coulée de boue	25/12/1999	29/12/1999	29/12/1999	30/12/1999
		Inondation - Par une crue (débordement de cours d'eau)	25/12/1999	29/12/1999	29/12/1999	30/12/1999
63154	<b>Espirat</b>	Phénomène lié à l'atmosphère - Tempête et grains (vent) - Tempête (vent)	06/11/1982	11/11/1982	18/11/1982	19/11/1982
		Inondation - Par ruissellement et coulée de boue	09/06/1992	12/06/1992	23/06/1993	08/07/1993
		Inondation - Par une crue (débordement de cours d'eau)	09/06/1992	12/06/1992	23/06/1993	08/07/1993
		Mouvement de terrain	25/12/1999	29/12/1999	29/12/1999	30/12/1999
		Inondation - Par ruissellement et coulée de boue	25/12/1999	29/12/1999	29/12/1999	30/12/1999
		Inondation - Par une crue (débordement de cours d'eau)	25/12/1999	29/12/1999	29/12/1999	30/12/1999
		Inondation	27/05/2012	28/05/2012	27/07/2012	02/08/2012
		Mouvement de terrain différentiels suite à sécheresse et réhydratation des sols	01/01/2016	31/03/2016	26/06/2017	07/07/2017
63155	<b>Estandeuil</b>	Phénomène lié à l'atmosphère - Tempête et grains (vent) - Tempête (vent)	06/11/1982	11/11/1982	18/11/1982	19/11/1982
		Mouvement de terrain	25/12/1999	29/12/1999	29/12/1999	30/12/1999
		Inondation - Par ruissellement et coulée de boue	25/12/1999	29/12/1999	29/12/1999	30/12/1999
		Inondation - Par une crue (débordement de cours d'eau)	25/12/1999	29/12/1999	29/12/1999	30/12/1999
63156	<b>Esteil</b>	Phénomène lié à l'atmosphère - Tempête et grains (vent) - Tempête (vent)	06/11/1982	11/11/1982	18/11/1982	19/11/1982
		Mouvement de terrain	25/12/1999	29/12/1999	29/12/1999	30/12/1999
		Inondation - Par ruissellement et coulée de boue	25/12/1999	29/12/1999	29/12/1999	30/12/1999
		Inondation - Par une crue (débordement de cours d'eau)	25/12/1999	29/12/1999	29/12/1999	30/12/1999
63157	<b>Fayet-le-Château</b>	Phénomène lié à l'atmosphère - Tempête et grains (vent) - Tempête (vent)	06/11/1982	11/11/1982	18/11/1982	19/11/1982

INSEE	Commune	Risque	Date début	Date fin	Date arrêté	Date JO
63157	Fayet-le-Château	Mouvement de terrain	25/12/1999	29/12/1999	29/12/1999	30/12/1999
		Inondation - Par ruissellement et coulée de boue	25/12/1999	29/12/1999	29/12/1999	30/12/1999
		Inondation - Par une crue (débordement de cours d'eau)	25/12/1999	29/12/1999	29/12/1999	30/12/1999
63158	Fayet-Ronaye	Phénomène lié à l'atmosphère - Tempête et grains (vent) - Tempête (vent)	06/11/1982	11/11/1982	18/11/1982	19/11/1982
		Mouvement de terrain	25/12/1999	29/12/1999	29/12/1999	30/12/1999
		Inondation - Par ruissellement et coulée de boue	25/12/1999	29/12/1999	29/12/1999	30/12/1999
		Inondation - Par une crue (débordement de cours d'eau)	25/12/1999	29/12/1999	29/12/1999	30/12/1999
63159	Fernoël	Phénomène lié à l'atmosphère - Tempête et grains (vent) - Tempête (vent)	06/11/1982	11/11/1982	18/11/1982	19/11/1982
		Mouvement de terrain	25/12/1999	29/12/1999	29/12/1999	30/12/1999
		Inondation - Par ruissellement et coulée de boue	25/12/1999	29/12/1999	29/12/1999	30/12/1999
		Inondation - Par une crue (débordement de cours d'eau)	25/12/1999	29/12/1999	29/12/1999	30/12/1999
63160	Flat	Phénomène lié à l'atmosphère - Tempête et grains (vent) - Tempête (vent)	06/11/1982	11/11/1982	18/11/1982	19/11/1982
		Mouvement de terrain - Tassements différentiels	01/05/1989	31/12/1991	31/07/1992	18/08/1992
		Mouvement de terrain - Tassements différentiels	01/01/1992	31/12/1998	16/04/1999	02/05/1999
		Inondation - Par ruissellement et coulée de boue	04/11/1994	06/11/1994	21/11/1994	25/11/1994
		Inondation - Par une crue (débordement de cours d'eau)	04/11/1994	06/11/1994	21/11/1994	25/11/1994
		Mouvement de terrain	25/12/1999	29/12/1999	29/12/1999	30/12/1999
		Inondation - Par ruissellement et coulée de boue	25/12/1999	29/12/1999	29/12/1999	30/12/1999
		Inondation - Par une crue (débordement de cours d'eau)	25/12/1999	29/12/1999	29/12/1999	30/12/1999
63161	Forie	Phénomène lié à l'atmosphère - Tempête et grains (vent) - Tempête (vent)	06/11/1982	11/11/1982	18/11/1982	19/11/1982
		Mouvement de terrain	25/12/1999	29/12/1999	29/12/1999	30/12/1999
		Inondation - Par ruissellement et coulée de boue	25/12/1999	29/12/1999	29/12/1999	30/12/1999
		Inondation - Par une crue (débordement de cours d'eau)	25/12/1999	29/12/1999	29/12/1999	30/12/1999
63162	Fournols	Phénomène lié à l'atmosphère - Tempête et grains (vent) - Tempête (vent)	06/11/1982	11/11/1982	18/11/1982	19/11/1982
		Mouvement de terrain	25/12/1999	29/12/1999	29/12/1999	30/12/1999
		Inondation - Par ruissellement et coulée de boue	25/12/1999	29/12/1999	29/12/1999	30/12/1999
		Inondation - Par une crue (débordement de cours d'eau)	25/12/1999	29/12/1999	29/12/1999	30/12/1999
63163	Gelles	Phénomène lié à l'atmosphère - Tempête et grains (vent) - Tempête (vent)	06/11/1982	11/11/1982	18/11/1982	19/11/1982
		Mouvement de terrain	25/12/1999	29/12/1999	29/12/1999	30/12/1999
		Inondation - Par ruissellement et coulée de boue	25/12/1999	29/12/1999	29/12/1999	30/12/1999
		Inondation - Par une crue (débordement de cours d'eau)	25/12/1999	29/12/1999	29/12/1999	30/12/1999
63164	Gerzat	Phénomène lié à l'atmosphère - Tempête et grains (vent) - Tempête (vent)	06/11/1982	11/11/1982	18/11/1982	19/11/1982

INSEE	Commune	Risque	Date début	Date fin	Date arrêté	Date JO
63164	Gerzat	Inondation - Par ruissellement et coulée de boue	26/06/1990	27/06/1990	07/12/1990	19/12/1990
		Inondation - Par une crue (débordement de cours d'eau)	26/06/1990	27/06/1990	07/12/1990	19/12/1990
		Mouvement de terrain - Tassements différentiels	01/01/1992	31/12/1998	16/04/1999	02/05/1999
		Inondation - Par ruissellement et coulée de boue	25/08/1997	25/08/1997	12/03/1998	28/03/1998
		Inondation - Par une crue (débordement de cours d'eau)	25/08/1997	25/08/1997	12/03/1998	28/03/1998
		Mouvement de terrain	25/12/1999	29/12/1999	29/12/1999	30/12/1999
		Inondation - Par ruissellement et coulée de boue	25/12/1999	29/12/1999	29/12/1999	30/12/1999
		Inondation - Par une crue (débordement de cours d'eau)	25/12/1999	29/12/1999	29/12/1999	30/12/1999
		Inondations et coulées de boue	17/06/2010	17/06/2010	29/10/2010	03/11/2010
63165	Giat	Phénomène lié à l'atmosphère - Tempête et grains (vent) - Tempête (vent)	06/11/1982	11/11/1982	18/11/1982	19/11/1982
		Inondation - Par ruissellement et coulée de boue	26/06/1990	27/06/1990	07/12/1990	19/12/1990
		Inondation - Par une crue (débordement de cours d'eau)	26/06/1990	27/06/1990	07/12/1990	19/12/1990
		Mouvement de terrain	25/12/1999	29/12/1999	29/12/1999	30/12/1999
		Inondation - Par ruissellement et coulée de boue	25/12/1999	29/12/1999	29/12/1999	30/12/1999
		Inondation - Par une crue (débordement de cours d'eau)	25/12/1999	29/12/1999	29/12/1999	30/12/1999
63166	Gignat	Phénomène lié à l'atmosphère - Tempête et grains (vent) - Tempête (vent)	06/11/1982	11/11/1982	18/11/1982	19/11/1982
		Inondation - Par ruissellement et coulée de boue	14/05/1988	21/05/1988	19/10/1988	03/11/1988
		Inondation - Par une crue (débordement de cours d'eau)	14/05/1988	21/05/1988	19/10/1988	03/11/1988
		Inondation - Par ruissellement et coulée de boue	09/06/1992	12/06/1992	23/06/1993	08/07/1993
		Inondation - Par une crue (débordement de cours d'eau)	09/06/1992	12/06/1992	23/06/1993	08/07/1993
		Inondation - Par ruissellement et coulée de boue	04/11/1994	06/11/1994	21/11/1994	25/11/1994
		Inondation - Par une crue (débordement de cours d'eau)	04/11/1994	06/11/1994	21/11/1994	25/11/1994
		Mouvement de terrain	25/12/1999	29/12/1999	29/12/1999	30/12/1999
		Inondation - Par ruissellement et coulée de boue	25/12/1999	29/12/1999	29/12/1999	30/12/1999
		Inondation - Par une crue (débordement de cours d'eau)	25/12/1999	29/12/1999	29/12/1999	30/12/1999
63167	Gimeaux	Phénomène lié à l'atmosphère - Tempête et grains (vent) - Tempête (vent)	06/11/1982	11/11/1982	18/11/1982	19/11/1982
		Mouvement de terrain - Tassements différentiels	01/05/1989	31/12/1991	31/07/1992	18/08/1992
		Inondation - Par ruissellement et coulée de boue	27/05/1992	28/05/1992	04/02/1993	27/02/1993
		Inondation - Par une crue (débordement de cours d'eau)	27/05/1992	28/05/1992	04/02/1993	27/02/1993
		Inondation - Par ruissellement et coulée de boue	04/06/1992	06/06/1992	04/02/1993	27/02/1993
		Inondation - Par une crue (débordement de cours d'eau)	04/06/1992	06/06/1992	04/02/1993	27/02/1993
		Inondation - Par ruissellement et coulée de boue	09/06/1992	12/06/1992	04/02/1993	27/02/1993

INSEE	Commune	Risque	Date début	Date fin	Date arrêté	Date JO
63167	Gimeaux	Inondation - Par une crue (débordement de cours d'eau)	09/06/1992	12/06/1992	04/02/1993	27/02/1993
		Mouvement de terrain	25/12/1999	29/12/1999	29/12/1999	30/12/1999
		Inondation - Par ruissellement et coulée de boue	25/12/1999	29/12/1999	29/12/1999	30/12/1999
		Inondation - Par une crue (débordement de cours d'eau)	25/12/1999	29/12/1999	29/12/1999	30/12/1999
		Mouvement de terrain - Tassements différentiels	01/03/2000	31/12/2000	30/04/2002	05/05/2002
63168	Glaine-Montaigut	Phénomène lié à l'atmosphère - Tempête et grains (vent) - Tempête (vent)	06/11/1982	11/11/1982	18/11/1982	19/11/1982
		Mouvement de terrain	25/12/1999	29/12/1999	29/12/1999	30/12/1999
		Inondation - Par ruissellement et coulée de boue	25/12/1999	29/12/1999	29/12/1999	30/12/1999
		Inondation - Par une crue (débordement de cours d'eau)	25/12/1999	29/12/1999	29/12/1999	30/12/1999
		Inondation	27/05/2012	28/05/2012	27/07/2012	02/08/2012
		Inondations et coulée de boue	28/05/2016	28/05/2016	26/07/2016	12/08/2016
63169	Godivelle	Phénomène lié à l'atmosphère - Tempête et grains (vent) - Tempête (vent)	06/11/1982	11/11/1982	18/11/1982	19/11/1982
		Mouvement de terrain	25/12/1999	29/12/1999	29/12/1999	30/12/1999
		Inondation - Par ruissellement et coulée de boue	25/12/1999	29/12/1999	29/12/1999	30/12/1999
		Inondation - Par une crue (débordement de cours d'eau)	25/12/1999	29/12/1999	29/12/1999	30/12/1999
63170	La Goutelle	Phénomène lié à l'atmosphère - Tempête et grains (vent) - Tempête (vent)	06/11/1982	11/11/1982	18/11/1982	19/11/1982
		Mouvement de terrain	25/12/1999	29/12/1999	29/12/1999	30/12/1999
		Inondation - Par ruissellement et coulée de boue	25/12/1999	29/12/1999	29/12/1999	30/12/1999
		Inondation - Par une crue (débordement de cours d'eau)	25/12/1999	29/12/1999	29/12/1999	30/12/1999
63171	Gouttières	Phénomène lié à l'atmosphère - Tempête et grains (vent) - Tempête (vent)	06/11/1982	11/11/1982	18/11/1982	19/11/1982
		Mouvement de terrain	25/12/1999	29/12/1999	29/12/1999	30/12/1999
		Inondation - Par ruissellement et coulée de boue	25/12/1999	29/12/1999	29/12/1999	30/12/1999
		Inondation - Par une crue (débordement de cours d'eau)	25/12/1999	29/12/1999	29/12/1999	30/12/1999
63172	Grandeyrolles	Phénomène lié à l'atmosphère - Tempête et grains (vent) - Tempête (vent)	06/11/1982	11/11/1982	18/11/1982	19/11/1982
		Inondation - Par ruissellement et coulée de boue	04/11/1994	06/11/1994	21/11/1994	25/11/1994
		Inondation - Par une crue (débordement de cours d'eau)	04/11/1994	06/11/1994	21/11/1994	25/11/1994
		Mouvement de terrain	25/12/1999	29/12/1999	29/12/1999	30/12/1999
		Inondation - Par ruissellement et coulée de boue	25/12/1999	29/12/1999	29/12/1999	30/12/1999
		Inondation - Par une crue (débordement de cours d'eau)	25/12/1999	29/12/1999	29/12/1999	30/12/1999
63173	Grandrif	Phénomène lié à l'atmosphère - Tempête et grains (vent) - Tempête (vent)	06/11/1982	11/11/1982	18/11/1982	19/11/1982
		Mouvement de terrain	25/12/1999	29/12/1999	29/12/1999	30/12/1999
		Inondation - Par ruissellement et coulée de boue	25/12/1999	29/12/1999	29/12/1999	30/12/1999

INSEE	Commune	Risque	Date début	Date fin	Date arrêté	Date JO
63173	Grandrif	Inondation - Par une crue (débordement de cours d'eau)	25/12/1999	29/12/1999	29/12/1999	30/12/1999
		Inondation - Par ruissellement et coulée de boue	22/07/2004	22/07/2004	11/01/2005	15/01/2005
		Inondation - Par une crue (débordement de cours d'eau)	22/07/2004	22/07/2004	11/01/2005	15/01/2005
		Inondation	24/08/2009	24/08/2009	10/12/2009	13/12/2009
63174	Grandval	Phénomène lié à l'atmosphère - Tempête et grains (vent) - Tempête (vent)	06/11/1982	11/11/1982	18/11/1982	19/11/1982
		Mouvement de terrain	25/12/1999	29/12/1999	29/12/1999	30/12/1999
		Inondation - Par ruissellement et coulée de boue	25/12/1999	29/12/1999	29/12/1999	30/12/1999
		Inondation - Par une crue (débordement de cours d'eau)	25/12/1999	29/12/1999	29/12/1999	30/12/1999
63175	Herment	Phénomène lié à l'atmosphère - Tempête et grains (vent) - Tempête (vent)	06/11/1982	11/11/1982	18/11/1982	19/11/1982
		Mouvement de terrain	25/12/1999	29/12/1999	29/12/1999	30/12/1999
		Inondation - Par ruissellement et coulée de boue	25/12/1999	29/12/1999	29/12/1999	30/12/1999
		Inondation - Par une crue (débordement de cours d'eau)	25/12/1999	29/12/1999	29/12/1999	30/12/1999
63176	Heume-l'Eglise	Phénomène lié à l'atmosphère - Tempête et grains (vent) - Tempête (vent)	06/11/1982	11/11/1982	18/11/1982	19/11/1982
		Mouvement de terrain	25/12/1999	29/12/1999	29/12/1999	30/12/1999
		Inondation - Par ruissellement et coulée de boue	25/12/1999	29/12/1999	29/12/1999	30/12/1999
		Inondation - Par une crue (débordement de cours d'eau)	25/12/1999	29/12/1999	29/12/1999	30/12/1999
63177	Isserteaux	Phénomène lié à l'atmosphère - Tempête et grains (vent) - Tempête (vent)	06/11/1982	11/11/1982	18/11/1982	19/11/1982
		Mouvement de terrain	25/12/1999	29/12/1999	29/12/1999	30/12/1999
		Inondation - Par ruissellement et coulée de boue	25/12/1999	29/12/1999	29/12/1999	30/12/1999
		Inondation - Par une crue (débordement de cours d'eau)	25/12/1999	29/12/1999	29/12/1999	30/12/1999
63178	Issoire	Phénomène lié à l'atmosphère - Tempête et grains (vent) - Tempête (vent)	06/11/1982	11/11/1982	18/11/1982	19/11/1982
		Inondation - Par ruissellement et coulée de boue	09/06/1992	12/06/1992	04/02/1993	27/02/1993
		Inondation - Par une crue (débordement de cours d'eau)	09/06/1992	12/06/1992	04/02/1993	27/02/1993
		Inondation - Par ruissellement et coulée de boue	04/11/1994	06/11/1994	21/11/1994	25/11/1994
		Inondation - Par une crue (débordement de cours d'eau)	04/11/1994	06/11/1994	21/11/1994	25/11/1994
		Inondation - Par ruissellement et coulée de boue	02/07/1999	02/07/1999	29/11/1999	04/12/1999
		Inondation - Par une crue (débordement de cours d'eau)	02/07/1999	02/07/1999	29/11/1999	04/12/1999
		Mouvement de terrain	25/12/1999	29/12/1999	29/12/1999	30/12/1999
		Inondation - Par ruissellement et coulée de boue	25/12/1999	29/12/1999	29/12/1999	30/12/1999
		Inondation - Par une crue (débordement de cours d'eau)	25/12/1999	29/12/1999	29/12/1999	30/12/1999
		Inondation - Par ruissellement et coulée de boue	01/12/2003	05/12/2003	12/12/2003	13/12/2003
Inondation - Par une crue (débordement de cours d'eau)	01/12/2003	05/12/2003	12/12/2003	13/12/2003		



INSEE	Commune	Risque	Date début	Date fin	Date arrêté	Date JO
63178	Issoire	Inondation	03/11/2008	03/11/2008	09/02/2009	13/02/2009
63179	Job	Phénomène lié à l'atmosphère - Tempête et grains (vent) - Tempête (vent)	06/11/1982	11/11/1982	18/11/1982	19/11/1982
		Inondation - Par ruissellement et coulée de boue	15/03/1988	22/03/1988	10/06/1988	19/06/1988
		Inondation - Par une crue (débordement de cours d'eau)	15/03/1988	22/03/1988	10/06/1988	19/06/1988
		Mouvement de terrain	25/12/1999	29/12/1999	29/12/1999	30/12/1999
		Inondation - Par ruissellement et coulée de boue	25/12/1999	29/12/1999	29/12/1999	30/12/1999
		Inondation - Par une crue (débordement de cours d'eau)	25/12/1999	29/12/1999	29/12/1999	30/12/1999
63180	Joze	Phénomène lié à l'atmosphère - Tempête et grains (vent) - Tempête (vent)	06/11/1982	11/11/1982	18/11/1982	19/11/1982
		Inondation - Par ruissellement et coulée de boue	26/06/1990	27/06/1990	07/12/1990	19/12/1990
		Inondation - Par une crue (débordement de cours d'eau)	26/06/1990	27/06/1990	07/12/1990	19/12/1990
		Inondation - Par ruissellement et coulée de boue	09/06/1992	12/06/1992	04/02/1993	27/02/1993
		Inondation - Par une crue (débordement de cours d'eau)	09/06/1992	12/06/1992	04/02/1993	27/02/1993
		Inondation - Par ruissellement et coulée de boue	04/11/1994	06/11/1994	21/11/1994	25/11/1994
		Inondation - Par une crue (débordement de cours d'eau)	04/11/1994	06/11/1994	21/11/1994	25/11/1994
		Mouvement de terrain	25/12/1999	29/12/1999	29/12/1999	30/12/1999
		Inondation - Par ruissellement et coulée de boue	25/12/1999	29/12/1999	29/12/1999	30/12/1999
		Inondation - Par une crue (débordement de cours d'eau)	25/12/1999	29/12/1999	29/12/1999	30/12/1999
		Inondation - Par ruissellement et coulée de boue	01/12/2003	05/12/2003	12/12/2003	13/12/2003
		Inondation - Par une crue (débordement de cours d'eau)	01/12/2003	05/12/2003	12/12/2003	13/12/2003
		Inondation	06/08/2013	07/08/2013	21/11/2013	23/11/2013
		63181	Joserand	Phénomène lié à l'atmosphère - Tempête et grains (vent) - Tempête (vent)	06/11/1982	11/11/1982
Mouvement de terrain	25/12/1999			29/12/1999	29/12/1999	30/12/1999
Inondation - Par ruissellement et coulée de boue	25/12/1999			29/12/1999	29/12/1999	30/12/1999
Inondation - Par une crue (débordement de cours d'eau)	25/12/1999			29/12/1999	29/12/1999	30/12/1999
63182	Jumeaux	Phénomène lié à l'atmosphère - Tempête et grains (vent) - Tempête (vent)	06/11/1982	11/11/1982	18/11/1982	19/11/1982
		Inondation - Par ruissellement et coulée de boue	21/06/1993	23/06/1993	26/10/1993	03/12/1993
		Inondation - Par une crue (débordement de cours d'eau)	21/06/1993	23/06/1993	26/10/1993	03/12/1993
		Inondation - Par ruissellement et coulée de boue	04/11/1994	06/11/1994	21/11/1994	25/11/1994
		Inondation - Par une crue (débordement de cours d'eau)	04/11/1994	06/11/1994	21/11/1994	25/11/1994
		Inondation - Par ruissellement et coulée de boue	17/01/1995	31/01/1995	06/02/1995	08/02/1995
		Inondation - Par une crue (débordement de cours d'eau)	17/01/1995	31/01/1995	06/02/1995	08/02/1995
		Mouvement de terrain	25/12/1999	29/12/1999	29/12/1999	30/12/1999

INSEE	Commune	Risque	Date début	Date fin	Date arrêté	Date JO
63182	Jumeaux	Inondation - Par ruissellement et coulée de boue	25/12/1999	29/12/1999	29/12/1999	30/12/1999
		Inondation - Par une crue (débordement de cours d'eau)	25/12/1999	29/12/1999	29/12/1999	30/12/1999
		Inondation - Par ruissellement et coulée de boue	01/12/2003	05/12/2003	12/12/2003	13/12/2003
		Inondation - Par une crue (débordement de cours d'eau)	01/12/2003	05/12/2003	12/12/2003	13/12/2003
		Inondation	02/11/2008	02/11/2008	09/02/2009	13/02/2009
63183	Labessette	Phénomène lié à l'atmosphère - Tempête et grains (vent) - Tempête (vent)	06/11/1982	11/11/1982	18/11/1982	19/11/1982
		Mouvement de terrain	25/12/1999	29/12/1999	29/12/1999	30/12/1999
		Inondation - Par ruissellement et coulée de boue	25/12/1999	29/12/1999	29/12/1999	30/12/1999
		Inondation - Par une crue (débordement de cours d'eau)	25/12/1999	29/12/1999	29/12/1999	30/12/1999
63184	Lachaux	Phénomène lié à l'atmosphère - Tempête et grains (vent) - Tempête (vent)	06/11/1982	11/11/1982	18/11/1982	19/11/1982
		Mouvement de terrain	25/12/1999	29/12/1999	29/12/1999	30/12/1999
		Inondation - Par ruissellement et coulée de boue	25/12/1999	29/12/1999	29/12/1999	30/12/1999
		Inondation - Par une crue (débordement de cours d'eau)	25/12/1999	29/12/1999	29/12/1999	30/12/1999
63185	Lamontgie	Phénomène lié à l'atmosphère - Tempête et grains (vent) - Tempête (vent)	06/11/1982	11/11/1982	18/11/1982	19/11/1982
		Inondation - Par ruissellement et coulée de boue	04/06/1992	06/06/1992	04/02/1993	27/02/1993
		Inondation - Par une crue (débordement de cours d'eau)	04/06/1992	06/06/1992	04/02/1993	27/02/1993
		Inondation - Par ruissellement et coulée de boue	09/06/1992	12/06/1992	04/02/1993	27/02/1993
		Inondation - Par une crue (débordement de cours d'eau)	09/06/1992	12/06/1992	04/02/1993	27/02/1993
		Mouvement de terrain	25/12/1999	29/12/1999	29/12/1999	30/12/1999
		Inondation - Par ruissellement et coulée de boue	25/12/1999	29/12/1999	29/12/1999	30/12/1999
63186	Landogne	Inondation - Par une crue (débordement de cours d'eau)	25/12/1999	29/12/1999	29/12/1999	30/12/1999
		Phénomène lié à l'atmosphère - Tempête et grains (vent) - Tempête (vent)	06/11/1982	11/11/1982	18/11/1982	19/11/1982
		Inondation - Par ruissellement et coulée de boue	14/05/1988	21/05/1988	19/10/1988	03/11/1988
		Inondation - Par une crue (débordement de cours d'eau)	14/05/1988	21/05/1988	19/10/1988	03/11/1988
		Mouvement de terrain	25/12/1999	29/12/1999	29/12/1999	30/12/1999
		Inondation - Par ruissellement et coulée de boue	25/12/1999	29/12/1999	29/12/1999	30/12/1999
63187	Lapeyrouse	Inondation - Par une crue (débordement de cours d'eau)	25/12/1999	29/12/1999	29/12/1999	30/12/1999
		Phénomène lié à l'atmosphère - Tempête et grains (vent) - Tempête (vent)	06/11/1982	11/11/1982	18/11/1982	19/11/1982
		Inondation - Par ruissellement et coulée de boue	14/05/1988	21/05/1988	19/10/1988	03/11/1988
		Inondation - Par une crue (débordement de cours d'eau)	14/05/1988	21/05/1988	19/10/1988	03/11/1988
		Mouvement de terrain	25/12/1999	29/12/1999	29/12/1999	30/12/1999
		Inondation - Par ruissellement et coulée de boue	25/12/1999	29/12/1999	29/12/1999	30/12/1999

INSEE	Commune	Risque	Date début	Date fin	Date arrêté	Date JO
63187	<b>Lapeyrouse</b>	Inondation - Par une crue (débordement de cours d'eau)	25/12/1999	29/12/1999	29/12/1999	30/12/1999
		Inondation - Par ruissellement et coulée de boue	31/05/2008	31/05/2008	07/10/2008	10/10/2008
63188	<b>Laps</b>	Phénomène lié à l'atmosphère - Tempête et grains (vent) - Tempête (vent)	06/11/1982	11/11/1982	18/11/1982	19/11/1982
		Inondation - Par ruissellement et coulée de boue	14/05/1988	21/05/1988	02/08/1988	13/08/1988
		Inondation - Par une crue (débordement de cours d'eau)	14/05/1988	21/05/1988	02/08/1988	13/08/1988
		Inondation - Par ruissellement et coulée de boue	04/06/1992	06/06/1992	04/02/1993	27/02/1993
		Inondation - Par une crue (débordement de cours d'eau)	04/06/1992	06/06/1992	04/02/1993	27/02/1993
		Inondation - Par ruissellement et coulée de boue	09/06/1992	12/06/1992	04/02/1993	27/02/1993
		Inondation - Par une crue (débordement de cours d'eau)	09/06/1992	12/06/1992	04/02/1993	27/02/1993
		Inondation - Par ruissellement et coulée de boue	04/11/1994	06/11/1994	24/11/1994	02/12/1994
		Inondation - Par une crue (débordement de cours d'eau)	04/11/1994	06/11/1994	24/11/1994	02/12/1994
		Mouvement de terrain - Tassements différentiels	01/01/1998	31/12/1999	27/12/2000	29/12/2000
		Mouvement de terrain	25/12/1999	29/12/1999	29/12/1999	30/12/1999
		Inondation - Par ruissellement et coulée de boue	25/12/1999	29/12/1999	29/12/1999	30/12/1999
		Inondation - Par une crue (débordement de cours d'eau)	25/12/1999	29/12/1999	29/12/1999	30/12/1999
		Mouvement de terrain - Tassements différentiels	01/01/2010	31/03/2010	15/07/2011	22/07/2011
		Inondation	27/05/2012	28/05/2012	27/07/2012	02/08/2012
		Inondation	06/08/2013	08/08/2013	21/11/2013	23/11/2013
Inondation	28/07/2014	28/07/2014	02/10/2014	04/10/2014		
63189	<b>Laqueuille</b>	Phénomène lié à l'atmosphère - Tempête et grains (vent) - Tempête (vent)	06/11/1982	11/11/1982	18/11/1982	19/11/1982
		Mouvement de terrain	25/12/1999	29/12/1999	29/12/1999	30/12/1999
		Inondation - Par ruissellement et coulée de boue	25/12/1999	29/12/1999	29/12/1999	30/12/1999
		Inondation - Par une crue (débordement de cours d'eau)	25/12/1999	29/12/1999	29/12/1999	30/12/1999
63190	<b>Larodde</b>	Phénomène lié à l'atmosphère - Tempête et grains (vent) - Tempête (vent)	06/11/1982	11/11/1982	18/11/1982	19/11/1982
		Mouvement de terrain	25/12/1999	29/12/1999	29/12/1999	30/12/1999
		Inondation - Par ruissellement et coulée de boue	25/12/1999	29/12/1999	29/12/1999	30/12/1999
		Inondation - Par une crue (débordement de cours d'eau)	25/12/1999	29/12/1999	29/12/1999	30/12/1999
63191	<b>Lastic</b>	Phénomène lié à l'atmosphère - Tempête et grains (vent) - Tempête (vent)	06/11/1982	11/11/1982	18/11/1982	19/11/1982
		Mouvement de terrain	25/12/1999	29/12/1999	29/12/1999	30/12/1999
		Inondation - Par ruissellement et coulée de boue	25/12/1999	29/12/1999	29/12/1999	30/12/1999
		Inondation - Par une crue (débordement de cours d'eau)	25/12/1999	29/12/1999	29/12/1999	30/12/1999
63192	<b>La Tour-d'Auvergne</b>	Phénomène lié à l'atmosphère - Tempête et grains (vent) - Tempête (vent)	06/11/1982	11/11/1982	18/11/1982	19/11/1982

INSEE	Commune	Risque	Date début	Date fin	Date arrêté	Date JO
63192	La Tour-d'Auvergne	Mouvement de terrain	25/12/1999	29/12/1999	29/12/1999	30/12/1999
		Inondation - Par ruissellement et coulée de boue	25/12/1999	29/12/1999	29/12/1999	30/12/1999
		Inondation - Par une crue (débordement de cours d'eau)	25/12/1999	29/12/1999	29/12/1999	30/12/1999
63193	Lempdes	Phénomène lié à l'atmosphère - Tempête et grains (vent) - Tempête (vent)	06/11/1982	11/11/1982	18/11/1982	19/11/1982
		Mouvement de terrain - Tassements différentiels	01/05/1989	31/08/1991	14/01/1992	05/02/1992
		Mouvement de terrain - Tassements différentiels	01/09/1991	31/08/1997	12/03/1998	28/03/1998
		Inondation - Par ruissellement et coulée de boue	09/06/1992	12/06/1992	04/02/1993	27/02/1993
		Inondation - Par une crue (débordement de cours d'eau)	09/06/1992	12/06/1992	04/02/1993	27/02/1993
		Mouvement de terrain - Tassements différentiels	01/01/1998	31/12/1999	27/12/2000	29/12/2000
		Mouvement de terrain	25/12/1999	29/12/1999	29/12/1999	30/12/1999
		Inondation - Par ruissellement et coulée de boue	25/12/1999	29/12/1999	29/12/1999	30/12/1999
		Inondation - Par une crue (débordement de cours d'eau)	25/12/1999	29/12/1999	29/12/1999	30/12/1999
		Mouvement de terrain - Tassements différentiels	01/01/2000	30/09/2001	25/08/2004	26/08/2004
		Mouvement de terrain - Tassements différentiels	01/01/2002	31/12/2002	25/08/2004	26/08/2004
		Mouvement de terrain différentiels suite à sécheresse et réhydratation des sols	01/01/2016	31/03/2016	26/06/2017	07/07/2017
63194	Lempty	Phénomène lié à l'atmosphère - Tempête et grains (vent) - Tempête (vent)	06/11/1982	11/11/1982	18/11/1982	19/11/1982
		Mouvement de terrain - Tassements différentiels	01/05/1989	31/12/1991	31/07/1992	18/08/1992
		Mouvement de terrain	25/12/1999	29/12/1999	29/12/1999	30/12/1999
		Inondation - Par ruissellement et coulée de boue	25/12/1999	29/12/1999	29/12/1999	30/12/1999
		Inondation - Par une crue (débordement de cours d'eau)	25/12/1999	29/12/1999	29/12/1999	30/12/1999
		Mouvement de terrain - Tassements différentiels	01/01/2002	31/03/2002	07/08/2008	13/08/2008
		Mouvement de terrain - Tassements différentiels	01/01/2005	31/03/2005	07/08/2008	13/08/2008
		Mouvement de terrain - Tassements différentiels	01/01/2006	31/03/2006	07/08/2008	13/08/2008
63195	Lezoux	Phénomène lié à l'atmosphère - Tempête et grains (vent) - Tempête (vent)	06/11/1982	11/11/1982	18/11/1982	19/11/1982
		Inondation - Par ruissellement et coulée de boue	09/06/1992	12/06/1992	04/02/1993	27/02/1993
		Inondation - Par une crue (débordement de cours d'eau)	09/06/1992	12/06/1992	04/02/1993	27/02/1993
		Mouvement de terrain - Tassements différentiels	01/01/1996	31/01/1997	17/12/1997	30/12/1997
		Mouvement de terrain	25/12/1999	29/12/1999	29/12/1999	30/12/1999
		Inondation - Par ruissellement et coulée de boue	25/12/1999	29/12/1999	29/12/1999	30/12/1999
		Inondation - Par une crue (débordement de cours d'eau)	25/12/1999	29/12/1999	29/12/1999	30/12/1999
		Inondation	09/07/2013	09/07/2013	22/10/2013	26/10/2013
63196	Limons	Phénomène lié à l'atmosphère - Tempête et grains (vent) - Tempête (vent)	06/11/1982	11/11/1982	18/11/1982	19/11/1982

INSEE	Commune	Risque	Date début	Date fin	Date arrêté	Date JO
63196	Limons	Inondation - Par ruissellement et coulée de boue	06/05/1985	16/05/1985	15/07/1985	27/07/1985
		Inondation - Par une crue (débordement de cours d'eau)	06/05/1985	16/05/1985	15/07/1985	27/07/1985
		Inondation - Par ruissellement et coulée de boue	26/06/1990	27/06/1990	07/12/1990	19/12/1990
		Inondation - Par une crue (débordement de cours d'eau)	26/06/1990	27/06/1990	07/12/1990	19/12/1990
		Inondation - Par ruissellement et coulée de boue	09/06/1992	12/06/1992	04/02/1993	27/02/1993
		Inondation - Par une crue (débordement de cours d'eau)	09/06/1992	12/06/1992	04/02/1993	27/02/1993
		Mouvement de terrain	25/12/1999	29/12/1999	29/12/1999	30/12/1999
		Inondation - Par ruissellement et coulée de boue	25/12/1999	29/12/1999	29/12/1999	30/12/1999
		Inondation - Par une crue (débordement de cours d'eau)	25/12/1999	29/12/1999	29/12/1999	30/12/1999
		Inondation - Par ruissellement et coulée de boue	01/12/2003	05/12/2003	12/12/2003	13/12/2003
		Inondation - Par une crue (débordement de cours d'eau)	01/12/2003	05/12/2003	12/12/2003	13/12/2003
63197	Lisseuil	Phénomène lié à l'atmosphère - Tempête et grains (vent) - Tempête (vent)	06/11/1982	11/11/1982	18/11/1982	19/11/1982
		Mouvement de terrain	25/12/1999	29/12/1999	29/12/1999	30/12/1999
		Inondation - Par ruissellement et coulée de boue	25/12/1999	29/12/1999	29/12/1999	30/12/1999
		Inondation - Par une crue (débordement de cours d'eau)	25/12/1999	29/12/1999	29/12/1999	30/12/1999
63198	Loubeyrat	Phénomène lié à l'atmosphère - Tempête et grains (vent) - Tempête (vent)	06/11/1982	11/11/1982	18/11/1982	19/11/1982
		Mouvement de terrain	25/12/1999	29/12/1999	29/12/1999	30/12/1999
		Inondation - Par ruissellement et coulée de boue	25/12/1999	29/12/1999	29/12/1999	30/12/1999
		Inondation - Par une crue (débordement de cours d'eau)	25/12/1999	29/12/1999	29/12/1999	30/12/1999
63199	Ludesse	Phénomène lié à l'atmosphère - Tempête et grains (vent) - Tempête (vent)	06/11/1982	11/11/1982	18/11/1982	19/11/1982
		Inondation - Par ruissellement et coulée de boue	04/06/1992	06/06/1992	04/02/1993	27/02/1993
		Inondation - Par une crue (débordement de cours d'eau)	04/06/1992	06/06/1992	04/02/1993	27/02/1993
		Inondation - Par ruissellement et coulée de boue	09/06/1992	12/06/1992	04/02/1993	27/02/1993
		Inondation - Par une crue (débordement de cours d'eau)	09/06/1992	12/06/1992	04/02/1993	27/02/1993
		Inondation - Par ruissellement et coulée de boue	04/11/1994	06/11/1994	21/11/1994	25/11/1994
		Inondation - Par une crue (débordement de cours d'eau)	04/11/1994	06/11/1994	21/11/1994	25/11/1994
		Mouvement de terrain	25/12/1999	29/12/1999	29/12/1999	30/12/1999
		Inondation - Par ruissellement et coulée de boue	25/12/1999	29/12/1999	29/12/1999	30/12/1999
Inondation - Par une crue (débordement de cours d'eau)	25/12/1999	29/12/1999	29/12/1999	30/12/1999		
63200	Lussat	Phénomène lié à l'atmosphère - Tempête et grains (vent) - Tempête (vent)	06/11/1982	11/11/1982	18/11/1982	19/11/1982
		Mouvement de terrain - Tassements différentiels	01/05/1989	31/08/1998	19/11/1998	11/12/1998
		Mouvement de terrain - Tassements différentiels	01/08/1998	31/12/1999	27/12/2000	29/12/2000

INSEE	Commune	Risque	Date début	Date fin	Date arrêté	Date JO
63200	Lussat	Mouvement de terrain	25/12/1999	29/12/1999	29/12/1999	30/12/1999
		Inondation - Par ruissellement et coulée de boue	25/12/1999	29/12/1999	29/12/1999	30/12/1999
		Inondation - Par une crue (débordement de cours d'eau)	25/12/1999	29/12/1999	29/12/1999	30/12/1999
63201	Luzillat	Phénomène lié à l'atmosphère - Tempête et grains (vent) - Tempête (vent)	06/11/1982	11/11/1982	18/11/1982	19/11/1982
		Mouvement de terrain	25/12/1999	29/12/1999	29/12/1999	30/12/1999
		Inondation - Par ruissellement et coulée de boue	25/12/1999	29/12/1999	29/12/1999	30/12/1999
		Inondation - Par une crue (débordement de cours d'eau)	25/12/1999	29/12/1999	29/12/1999	30/12/1999
63202	Madriat	Phénomène lié à l'atmosphère - Tempête et grains (vent) - Tempête (vent)	06/11/1982	11/11/1982	18/11/1982	19/11/1982
		Mouvement de terrain	25/12/1999	29/12/1999	29/12/1999	30/12/1999
		Inondation - Par ruissellement et coulée de boue	25/12/1999	29/12/1999	29/12/1999	30/12/1999
		Inondation - Par une crue (débordement de cours d'eau)	25/12/1999	29/12/1999	29/12/1999	30/12/1999
63203	Malauzat	Phénomène lié à l'atmosphère - Tempête et grains (vent) - Tempête (vent)	06/11/1982	11/11/1982	18/11/1982	19/11/1982
		Mouvement de terrain	25/12/1999	29/12/1999	29/12/1999	30/12/1999
		Inondation - Par ruissellement et coulée de boue	25/12/1999	29/12/1999	29/12/1999	30/12/1999
		Inondation - Par une crue (débordement de cours d'eau)	25/12/1999	29/12/1999	29/12/1999	30/12/1999
63204	Malintrat	Phénomène lié à l'atmosphère - Tempête et grains (vent) - Tempête (vent)	06/11/1982	11/11/1982	18/11/1982	19/11/1982
		Mouvement de terrain - Tassements différentiels	01/06/1989	31/12/1997	12/06/1998	01/07/1998
		Mouvement de terrain	25/12/1999	29/12/1999	29/12/1999	30/12/1999
		Inondation - Par ruissellement et coulée de boue	25/12/1999	29/12/1999	29/12/1999	30/12/1999
		Inondation - Par une crue (débordement de cours d'eau)	25/12/1999	29/12/1999	29/12/1999	30/12/1999
		Inondation	06/08/2013	08/08/2013	21/11/2013	23/11/2013
63205	Manglieu	Phénomène lié à l'atmosphère - Tempête et grains (vent) - Tempête (vent)	06/11/1982	11/11/1982	18/11/1982	19/11/1982
		Inondation - Par ruissellement et coulée de boue	06/05/1985	16/05/1985	15/07/1985	27/07/1985
		Inondation - Par une crue (débordement de cours d'eau)	06/05/1985	16/05/1985	15/07/1985	27/07/1985
		Inondation - Par ruissellement et coulée de boue	09/06/1992	12/06/1992	04/02/1993	27/02/1993
		Inondation - Par une crue (débordement de cours d'eau)	09/06/1992	12/06/1992	04/02/1993	27/02/1993
		Mouvement de terrain	25/12/1999	29/12/1999	29/12/1999	30/12/1999
		Inondation - Par ruissellement et coulée de boue	25/12/1999	29/12/1999	29/12/1999	30/12/1999
		Inondation - Par une crue (débordement de cours d'eau)	25/12/1999	29/12/1999	29/12/1999	30/12/1999
63206	Manzat	Phénomène lié à l'atmosphère - Tempête et grains (vent) - Tempête (vent)	06/11/1982	11/11/1982	18/11/1982	19/11/1982
		Mouvement de terrain	25/12/1999	29/12/1999	29/12/1999	30/12/1999
		Inondation - Par ruissellement et coulée de boue	25/12/1999	29/12/1999	29/12/1999	30/12/1999

INSEE	Commune	Risque	Date début	Date fin	Date arrêté	Date JO
63206	<b>Manzat</b>	Inondation - Par une crue (débordement de cours d'eau)	25/12/1999	29/12/1999	29/12/1999	30/12/1999
63207	<b>Marat</b>	Phénomène lié à l'atmosphère - Tempête et grains (vent) - Tempête (vent)	06/11/1982	11/11/1982	18/11/1982	19/11/1982
		Mouvement de terrain	25/12/1999	29/12/1999	29/12/1999	30/12/1999
		Inondation - Par ruissellement et coulée de boue	25/12/1999	29/12/1999	29/12/1999	30/12/1999
		Inondation - Par une crue (débordement de cours d'eau)	25/12/1999	29/12/1999	29/12/1999	30/12/1999
63208	<b>Marcillat</b>	Phénomène lié à l'atmosphère - Tempête et grains (vent) - Tempête (vent)	06/11/1982	11/11/1982	18/11/1982	19/11/1982
		Mouvement de terrain	25/12/1999	29/12/1999	29/12/1999	30/12/1999
		Inondation - Par ruissellement et coulée de boue	25/12/1999	29/12/1999	29/12/1999	30/12/1999
		Inondation - Par une crue (débordement de cours d'eau)	25/12/1999	29/12/1999	29/12/1999	30/12/1999
63209	<b>Mareugheol</b>	Phénomène lié à l'atmosphère - Tempête et grains (vent) - Tempête (vent)	06/11/1982	11/11/1982	18/11/1982	19/11/1982
		Inondation - Par ruissellement et coulée de boue	14/05/1988	21/05/1988	19/10/1988	03/11/1988
		Inondation - Par une crue (débordement de cours d'eau)	14/05/1988	21/05/1988	19/10/1988	03/11/1988
		Inondation - Par ruissellement et coulée de boue	04/11/1994	06/11/1994	21/11/1994	25/11/1994
		Inondation - Par une crue (débordement de cours d'eau)	04/11/1994	06/11/1994	21/11/1994	25/11/1994
		Mouvement de terrain	25/12/1999	29/12/1999	29/12/1999	30/12/1999
		Inondation - Par ruissellement et coulée de boue	25/12/1999	29/12/1999	29/12/1999	30/12/1999
		Inondation - Par une crue (débordement de cours d'eau)	25/12/1999	29/12/1999	29/12/1999	30/12/1999
63210	<b>Maringues</b>	Phénomène lié à l'atmosphère - Tempête et grains (vent) - Tempête (vent)	06/11/1982	11/11/1982	18/11/1982	19/11/1982
		Mouvement de terrain	25/12/1999	29/12/1999	29/12/1999	30/12/1999
		Inondation - Par ruissellement et coulée de boue	25/12/1999	29/12/1999	29/12/1999	30/12/1999
		Inondation - Par une crue (débordement de cours d'eau)	25/12/1999	29/12/1999	29/12/1999	30/12/1999
63211	<b>Marsac-en-Livradois</b>	Phénomène lié à l'atmosphère - Tempête et grains (vent) - Tempête (vent)	06/11/1982	11/11/1982	18/11/1982	19/11/1982
		Inondation - Par ruissellement et coulée de boue	15/03/1988	22/03/1988	10/06/1988	19/06/1988
		Inondation - Par une crue (débordement de cours d'eau)	15/03/1988	22/03/1988	10/06/1988	19/06/1988
		Inondation - Par ruissellement et coulée de boue	17/05/1990	17/05/1990	07/12/1990	19/12/1990
		Inondation - Par une crue (débordement de cours d'eau)	17/05/1990	17/05/1990	07/12/1990	19/12/1990
		Mouvement de terrain	25/12/1999	29/12/1999	29/12/1999	30/12/1999
		Inondation - Par ruissellement et coulée de boue	25/12/1999	29/12/1999	29/12/1999	30/12/1999
		Inondation - Par une crue (débordement de cours d'eau)	25/12/1999	29/12/1999	29/12/1999	30/12/1999
		Inondation - Par ruissellement et coulée de boue	01/12/2003	05/12/2003	12/12/2003	13/12/2003
		Inondation - Par une crue (débordement de cours d'eau)	01/12/2003	05/12/2003	12/12/2003	13/12/2003
Inondation - Par ruissellement et coulée de boue	22/07/2004	22/07/2004	11/01/2005	15/01/2005		

INSEE	Commune	Risque	Date début	Date fin	Date arrêté	Date JO
63211	<b>Marsac-en-Livradois</b>	Inondation - Par une crue (débordement de cours d'eau)	22/07/2004	22/07/2004	11/01/2005	15/01/2005
		Inondation	02/11/2008	03/11/2008	17/04/2009	22/04/2009
		Inondation	24/08/2009	24/08/2009	10/12/2009	13/12/2009
63212	<b>Marsat</b>	Phénomène lié à l'atmosphère - Tempête et grains (vent) - Tempête (vent)	06/11/1982	11/11/1982	18/11/1982	19/11/1982
		Inondation - Par ruissellement et coulée de boue	27/05/1992	28/05/1992	04/02/1993	27/02/1993
		Inondation - Par une crue (débordement de cours d'eau)	27/05/1992	28/05/1992	04/02/1993	27/02/1993
		Inondation - Par ruissellement et coulée de boue	04/06/1992	06/06/1992	04/02/1993	27/02/1993
		Inondation - Par une crue (débordement de cours d'eau)	04/06/1992	06/06/1992	04/02/1993	27/02/1993
		Inondation - Par ruissellement et coulée de boue	09/06/1992	12/06/1992	04/02/1993	27/02/1993
		Inondation - Par une crue (débordement de cours d'eau)	09/06/1992	12/06/1992	04/02/1993	27/02/1993
		Mouvement de terrain	25/12/1999	29/12/1999	29/12/1999	30/12/1999
		Inondation - Par ruissellement et coulée de boue	25/12/1999	29/12/1999	29/12/1999	30/12/1999
		Inondation - Par une crue (débordement de cours d'eau)	25/12/1999	29/12/1999	29/12/1999	30/12/1999
63213	<b>Les Martres-d'Artière</b>	Phénomène lié à l'atmosphère - Tempête et grains (vent) - Tempête (vent)	06/11/1982	11/11/1982	18/11/1982	19/11/1982
		Mouvement de terrain - Tassements différentiels	01/05/1989	31/12/1991	18/05/1993	12/06/1993
		Inondation - Par ruissellement et coulée de boue	26/06/1990	27/06/1990	07/12/1990	19/12/1990
		Inondation - Par une crue (débordement de cours d'eau)	26/06/1990	27/06/1990	07/12/1990	19/12/1990
		Mouvement de terrain - Tassements différentiels	01/01/1992	31/08/1998	19/11/1998	11/12/1998
		Inondation - Par ruissellement et coulée de boue	09/06/1992	12/06/1992	04/02/1993	27/02/1993
		Inondation - Par une crue (débordement de cours d'eau)	09/06/1992	12/06/1992	04/02/1993	27/02/1993
		Inondation - Par ruissellement et coulée de boue	04/11/1994	06/11/1994	24/11/1994	02/12/1994
		Inondation - Par une crue (débordement de cours d'eau)	04/11/1994	06/11/1994	24/11/1994	02/12/1994
		Mouvement de terrain - Tassements différentiels	01/08/1998	31/12/1999	27/12/2000	29/12/2000
		Mouvement de terrain	25/12/1999	29/12/1999	29/12/1999	30/12/1999
		Inondation - Par ruissellement et coulée de boue	25/12/1999	29/12/1999	29/12/1999	30/12/1999
		Inondation - Par une crue (débordement de cours d'eau)	25/12/1999	29/12/1999	29/12/1999	30/12/1999
63214	<b>Les Martres-de-Veyre</b>	Phénomène lié à l'atmosphère - Tempête et grains (vent) - Tempête (vent)	06/11/1982	11/11/1982	18/11/1982	19/11/1982
		Mouvement de terrain - Tassements différentiels	01/05/1989	31/12/1991	31/07/1992	18/08/1992
		Inondation - Par ruissellement et coulée de boue	26/06/1990	27/06/1990	07/12/1990	19/12/1990
		Inondation - Par une crue (débordement de cours d'eau)	26/06/1990	27/06/1990	07/12/1990	19/12/1990
		Mouvement de terrain - Tassements différentiels	01/01/1992	28/02/1998	12/06/1998	01/07/1998
		Inondation - Par ruissellement et coulée de boue	04/06/1992	06/06/1992	04/02/1993	27/02/1993



INSEE	Commune	Risque	Date début	Date fin	Date arrêté	Date JO
63214	Les Martres-de-Veyre	Inondation - Par une crue (débordement de cours d'eau)	04/06/1992	06/06/1992	04/02/1993	27/02/1993
		Inondation - Par ruissellement et coulée de boue	09/06/1992	12/06/1992	04/02/1993	27/02/1993
		Inondation - Par une crue (débordement de cours d'eau)	09/06/1992	12/06/1992	04/02/1993	27/02/1993
		Inondation - Par ruissellement et coulée de boue	04/11/1994	06/11/1994	21/11/1994	25/11/1994
		Inondation - Par une crue (débordement de cours d'eau)	04/11/1994	06/11/1994	21/11/1994	25/11/1994
		Mouvement de terrain - Tassements différentiels	01/06/1998	30/09/1999	27/12/2000	29/12/2000
		Mouvement de terrain	25/12/1999	29/12/1999	29/12/1999	30/12/1999
		Inondation - Par ruissellement et coulée de boue	25/12/1999	29/12/1999	29/12/1999	30/12/1999
		Inondation - Par une crue (débordement de cours d'eau)	25/12/1999	29/12/1999	29/12/1999	30/12/1999
		Mouvement de terrain - Tassements différentiels	01/01/2001	30/09/2001	17/12/2002	08/01/2003
		Inondation - Par ruissellement et coulée de boue	01/12/2003	05/12/2003	12/12/2003	13/12/2003
		Inondation - Par une crue (débordement de cours d'eau)	01/12/2003	05/12/2003	12/12/2003	13/12/2003
63215	Les Martres-sur-Morge	Phénomène lié à l'atmosphère - Tempête et grains (vent) - Tempête (vent)	06/11/1982	11/11/1982	18/11/1982	19/11/1982
		Mouvement de terrain	25/12/1999	29/12/1999	29/12/1999	30/12/1999
		Inondation - Par ruissellement et coulée de boue	25/12/1999	29/12/1999	29/12/1999	30/12/1999
		Inondation - Par une crue (débordement de cours d'eau)	25/12/1999	29/12/1999	29/12/1999	30/12/1999
63216	Mauzun	Phénomène lié à l'atmosphère - Tempête et grains (vent) - Tempête (vent)	06/11/1982	11/11/1982	18/11/1982	19/11/1982
		Inondation - Par ruissellement et coulée de boue	09/06/1992	12/06/1992	04/02/1993	27/02/1993
		Inondation - Par une crue (débordement de cours d'eau)	09/06/1992	12/06/1992	04/02/1993	27/02/1993
		Mouvement de terrain	25/12/1999	29/12/1999	29/12/1999	30/12/1999
		Inondation - Par ruissellement et coulée de boue	25/12/1999	29/12/1999	29/12/1999	30/12/1999
		Inondation - Par une crue (débordement de cours d'eau)	25/12/1999	29/12/1999	29/12/1999	30/12/1999
63218	Mayres	Phénomène lié à l'atmosphère - Tempête et grains (vent) - Tempête (vent)	06/11/1982	11/11/1982	18/11/1982	19/11/1982
		Mouvement de terrain	25/12/1999	29/12/1999	29/12/1999	30/12/1999
		Inondation - Par ruissellement et coulée de boue	25/12/1999	29/12/1999	29/12/1999	30/12/1999
		Inondation - Par une crue (débordement de cours d'eau)	25/12/1999	29/12/1999	29/12/1999	30/12/1999
63219	Mazaye	Phénomène lié à l'atmosphère - Tempête et grains (vent) - Tempête (vent)	06/11/1982	11/11/1982	18/11/1982	19/11/1982
		Inondation - Par ruissellement et coulée de boue	04/11/1994	06/11/1994	21/11/1994	25/11/1994
		Inondation - Par une crue (débordement de cours d'eau)	04/11/1994	06/11/1994	21/11/1994	25/11/1994
		Mouvement de terrain	25/12/1999	29/12/1999	29/12/1999	30/12/1999
		Inondation - Par ruissellement et coulée de boue	25/12/1999	29/12/1999	29/12/1999	30/12/1999
		Inondation - Par une crue (débordement de cours d'eau)	25/12/1999	29/12/1999	29/12/1999	30/12/1999

INSEE	Commune	Risque	Date début	Date fin	Date arrêté	Date JO
63220	<b>Mazoires</b>	Phénomène lié à l'atmosphère - Tempête et grains (vent) - Tempête (vent)	06/11/1982	11/11/1982	18/11/1982	19/11/1982
		Mouvement de terrain	25/12/1999	29/12/1999	29/12/1999	30/12/1999
		Inondation - Par ruissellement et coulée de boue	25/12/1999	29/12/1999	29/12/1999	30/12/1999
		Inondation - Par une crue (débordement de cours d'eau)	25/12/1999	29/12/1999	29/12/1999	30/12/1999
		Avalanche	10/03/2008	10/03/2008	11/04/2006	22/04/2006
63221	<b>Medeyrolles</b>	Phénomène lié à l'atmosphère - Tempête et grains (vent) - Tempête (vent)	06/11/1982	11/11/1982	18/11/1982	19/11/1982
		Mouvement de terrain	25/12/1999	29/12/1999	29/12/1999	30/12/1999
		Inondation - Par ruissellement et coulée de boue	25/12/1999	29/12/1999	29/12/1999	30/12/1999
		Inondation - Par une crue (débordement de cours d'eau)	25/12/1999	29/12/1999	29/12/1999	30/12/1999
63222	<b>Meilhaud</b>	Phénomène lié à l'atmosphère - Tempête et grains (vent) - Tempête (vent)	06/11/1982	11/11/1982	18/11/1982	19/11/1982
		Inondation - Par ruissellement et coulée de boue	04/06/1992	06/06/1992	04/02/1993	27/02/1993
		Inondation - Par une crue (débordement de cours d'eau)	04/06/1992	06/06/1992	04/02/1993	27/02/1993
		Inondation - Par ruissellement et coulée de boue	04/11/1994	06/11/1994	21/11/1994	25/11/1994
		Inondation - Par une crue (débordement de cours d'eau)	04/11/1994	06/11/1994	21/11/1994	25/11/1994
		Mouvement de terrain	25/12/1999	29/12/1999	29/12/1999	30/12/1999
		Inondation - Par ruissellement et coulée de boue	25/12/1999	29/12/1999	29/12/1999	30/12/1999
		Inondation - Par une crue (débordement de cours d'eau)	25/12/1999	29/12/1999	29/12/1999	30/12/1999
63223	<b>Menat</b>	Phénomène lié à l'atmosphère - Tempête et grains (vent) - Tempête (vent)	06/11/1982	11/11/1982	18/11/1982	19/11/1982
		Inondation - Par ruissellement et coulée de boue	15/03/1988	22/03/1988	10/06/1988	19/06/1988
		Inondation - Par une crue (débordement de cours d'eau)	15/03/1988	22/03/1988	10/06/1988	19/06/1988
		Inondation - Par ruissellement et coulée de boue	04/06/1992	06/06/1992	04/02/1993	27/02/1993
		Inondation - Par une crue (débordement de cours d'eau)	04/06/1992	06/06/1992	04/02/1993	27/02/1993
		Mouvement de terrain - Tassements différentiels	01/01/1994	30/06/1997	26/05/1998	11/06/1998
		Inondation - Par ruissellement et coulée de boue	26/04/1998	28/04/1998	18/09/1998	03/10/1998
		Inondation - Par une crue (débordement de cours d'eau)	26/04/1998	28/04/1998	18/09/1998	03/10/1998
		Mouvement de terrain	25/12/1999	29/12/1999	29/12/1999	30/12/1999
		Inondation - Par ruissellement et coulée de boue	25/12/1999	29/12/1999	29/12/1999	30/12/1999
		Inondation - Par une crue (débordement de cours d'eau)	25/12/1999	29/12/1999	29/12/1999	30/12/1999
63224	<b>Ménétrol</b>	Phénomène lié à l'atmosphère - Tempête et grains (vent) - Tempête (vent)	06/11/1982	11/11/1982	18/11/1982	19/11/1982
		Inondation - Par ruissellement et coulée de boue	14/05/1988	21/05/1988	19/10/1988	03/11/1988
		Inondation - Par une crue (débordement de cours d'eau)	14/05/1988	21/05/1988	19/10/1988	03/11/1988
		Mouvement de terrain - Tassements différentiels	01/05/1989	31/12/1991	31/07/1992	18/08/1992

INSEE	Commune	Risque	Date début	Date fin	Date arrêté	Date JO
63224	Ménérol	Inondation - Par ruissellement et coulée de boue	26/06/1990	27/06/1990	07/12/1990	19/12/1990
		Inondation - Par une crue (débordement de cours d'eau)	26/06/1990	27/06/1990	07/12/1990	19/12/1990
		Mouvement de terrain - Tassements différentiels	01/01/1992	31/12/1997	22/10/1998	13/11/1998
		Inondation - Par ruissellement et coulée de boue	27/05/1992	28/05/1992	04/02/1993	27/02/1993
		Inondation - Par une crue (débordement de cours d'eau)	27/05/1992	28/05/1992	04/02/1993	27/02/1993
		Inondation - Par ruissellement et coulée de boue	04/11/1994	06/11/1994	21/11/1994	25/11/1994
		Inondation - Par une crue (débordement de cours d'eau)	04/11/1994	06/11/1994	21/11/1994	25/11/1994
		Mouvement de terrain - Tassements différentiels	01/01/1998	31/12/1998	27/12/2000	29/12/2000
		Mouvement de terrain	25/12/1999	29/12/1999	29/12/1999	30/12/1999
		Inondation - Par ruissellement et coulée de boue	25/12/1999	29/12/1999	29/12/1999	30/12/1999
		Inondation - Par une crue (débordement de cours d'eau)	25/12/1999	29/12/1999	29/12/1999	30/12/1999
		Mouvement de terrain - Tassements différentiels	01/06/2000	30/09/2001	30/04/2003	22/05/2003
		Mouvement de terrain - Tassements différentiels	01/01/2002	31/12/2002	25/08/2004	26/08/2004
		63225	Messeix	Phénomène lié à l'atmosphère - Tempête et grains (vent) - Tempête (vent)	06/11/1982	11/11/1982
Mouvement de terrain	25/12/1999			29/12/1999	29/12/1999	30/12/1999
Inondation - Par ruissellement et coulée de boue	25/12/1999			29/12/1999	29/12/1999	30/12/1999
Inondation - Par une crue (débordement de cours d'eau)	25/12/1999			29/12/1999	29/12/1999	30/12/1999
Inondation - Par ruissellement et coulée de boue	18/07/2007			19/07/2007	10/01/2008	13/01/2008
Inondation	01/08/2009			01/08/2009	10/11/2009	14/11/2009
63226	Mezel	Phénomène lié à l'atmosphère - Tempête et grains (vent) - Tempête (vent)	06/11/1982	11/11/1982	18/11/1982	19/11/1982
		Inondation - Par ruissellement et coulée de boue	09/06/1992	12/06/1992	04/02/1993	27/02/1993
		Inondation - Par une crue (débordement de cours d'eau)	09/06/1992	12/06/1992	04/02/1993	27/02/1993
		Inondation - Par ruissellement et coulée de boue	04/11/1994	06/11/1994	24/11/1994	02/12/1994
		Inondation - Par une crue (débordement de cours d'eau)	04/11/1994	06/11/1994	24/11/1994	02/12/1994
		Mouvement de terrain - Tassements différentiels	01/03/1996	31/12/1996	27/12/2000	29/12/2000
		Mouvement de terrain - Tassements différentiels	01/01/1998	30/06/1999	27/12/2000	29/12/2000
		Mouvement de terrain - Tassements différentiels	01/07/1999	30/09/2001	25/08/2004	26/08/2004
		Mouvement de terrain	25/12/1999	29/12/1999	29/12/1999	30/12/1999
		Inondation - Par ruissellement et coulée de boue	25/12/1999	29/12/1999	29/12/1999	30/12/1999
		Inondation - Par une crue (débordement de cours d'eau)	25/12/1999	29/12/1999	29/12/1999	30/12/1999
		Mouvement de terrain - Tassements différentiels	01/01/2002	31/12/2002	25/08/2004	26/08/2004
		Inondation - Par ruissellement et coulée de boue	01/12/2003	05/12/2003	12/12/2003	13/12/2003

INSEE	Commune	Risque	Date début	Date fin	Date arrêté	Date JO
63226	Mezel	Inondation - Par une crue (débordement de cours d'eau)	01/12/2003	05/12/2003	12/12/2003	13/12/2003
		Inondation	02/11/2008	03/11/2008	09/02/2009	13/02/2009
63227	Mirefleurs	Phénomène lié à l'atmosphère - Tempête et grains (vent) - Tempête (vent)	06/11/1982	11/11/1982	18/11/1982	19/11/1982
		Mouvement de terrain - Tassements différentiels	01/05/1989	30/06/1990	09/10/2001	04/11/2001
		Mouvement de terrain - Tassements différentiels	01/01/1991	31/03/1992	09/10/2001	04/11/2001
		Inondation - Par ruissellement et coulée de boue	27/05/1992	28/05/1992	04/02/1993	27/02/1993
		Inondation - Par une crue (débordement de cours d'eau)	27/05/1992	28/05/1992	04/02/1993	27/02/1993
		Inondation - Par ruissellement et coulée de boue	04/06/1992	06/06/1992	04/02/1993	27/02/1993
		Inondation - Par une crue (débordement de cours d'eau)	04/06/1992	06/06/1992	04/02/1993	27/02/1993
		Inondation - Par ruissellement et coulée de boue	09/06/1992	12/06/1992	04/02/1993	27/02/1993
		Inondation - Par une crue (débordement de cours d'eau)	09/06/1992	12/06/1992	04/02/1993	27/02/1993
		Mouvement de terrain - Tassements différentiels	01/01/1996	31/12/1996	09/10/2001	04/11/2001
		Mouvement de terrain - Tassements différentiels	01/07/1997	31/12/1998	16/04/1999	02/05/1999
		Mouvement de terrain - Tassements différentiels	01/01/1999	31/12/2000	09/10/2001	04/11/2001
		Mouvement de terrain	25/12/1999	29/12/1999	29/12/1999	30/12/1999
		Inondation - Par ruissellement et coulée de boue	25/12/1999	29/12/1999	29/12/1999	30/12/1999
		Inondation - Par une crue (débordement de cours d'eau)	25/12/1999	29/12/1999	29/12/1999	30/12/1999
		Mouvement de terrain - Tassements différentiels	01/01/2002	31/12/2002	25/08/2004	26/08/2004
		Inondation - Par ruissellement et coulée de boue	01/12/2003	05/12/2003	19/12/2003	20/12/2003
		Inondation - Par une crue (débordement de cours d'eau)	01/12/2003	05/12/2003	19/12/2003	20/12/2003
Inondation	27/05/2012	28/05/2012	11/07/2012	17/07/2012		
63228	Miremont	Phénomène lié à l'atmosphère - Tempête et grains (vent) - Tempête (vent)	06/11/1982	11/11/1982	18/11/1982	19/11/1982
		Inondation - Par ruissellement et coulée de boue	04/06/1992	06/06/1992	04/02/1993	27/02/1993
		Inondation - Par une crue (débordement de cours d'eau)	04/06/1992	06/06/1992	04/02/1993	27/02/1993
		Inondation - Par ruissellement et coulée de boue	09/06/1992	12/06/1992	04/02/1993	27/02/1993
		Inondation - Par une crue (débordement de cours d'eau)	09/06/1992	12/06/1992	04/02/1993	27/02/1993
		Inondation - Par ruissellement et coulée de boue	04/11/1994	06/11/1994	21/11/1994	25/11/1994
		Inondation - Par une crue (débordement de cours d'eau)	04/11/1994	06/11/1994	21/11/1994	25/11/1994
		Mouvement de terrain	25/12/1999	29/12/1999	29/12/1999	30/12/1999
		Inondation - Par ruissellement et coulée de boue	25/12/1999	29/12/1999	29/12/1999	30/12/1999
		Inondation - Par une crue (débordement de cours d'eau)	25/12/1999	29/12/1999	29/12/1999	30/12/1999
		Inondation - Par ruissellement et coulée de boue	03/02/2003	04/02/2003	19/06/2003	27/06/2003

INSEE	Commune	Risque	Date début	Date fin	Date arrêté	Date JO
63228	Miremont	Inondation - Par une crue (débordement de cours d'eau)	03/02/2003	04/02/2003	19/06/2003	27/06/2003
63229	Moissat	Phénomène lié à l'atmosphère - Tempête et grains (vent) - Tempête (vent)	06/11/1982	11/11/1982	18/11/1982	19/11/1982
		Mouvement de terrain - Tassements différentiels	01/05/1989	31/12/1991	31/07/1992	18/08/1992
		Mouvement de terrain - Tassements différentiels	01/01/1992	31/03/1998	15/07/1998	29/07/1998
		Inondation - Par ruissellement et coulée de boue	04/06/1992	06/06/1992	04/02/1993	27/02/1993
		Inondation - Par une crue (débordement de cours d'eau)	04/06/1992	06/06/1992	04/02/1993	27/02/1993
		Inondation - Par ruissellement et coulée de boue	09/06/1992	12/06/1992	04/02/1993	27/02/1993
		Inondation - Par une crue (débordement de cours d'eau)	09/06/1992	12/06/1992	04/02/1993	27/02/1993
		Mouvement de terrain	25/12/1999	29/12/1999	29/12/1999	30/12/1999
		Inondation - Par ruissellement et coulée de boue	25/12/1999	29/12/1999	29/12/1999	30/12/1999
		Inondation - Par une crue (débordement de cours d'eau)	25/12/1999	29/12/1999	29/12/1999	30/12/1999
63230	Monestier	Inondation	27/05/2012	28/05/2012	27/07/2012	02/08/2012
		Phénomène lié à l'atmosphère - Tempête et grains (vent) - Tempête (vent)	06/11/1982	11/11/1982	18/11/1982	19/11/1982
		Mouvement de terrain	25/12/1999	29/12/1999	29/12/1999	30/12/1999
		Inondation - Par ruissellement et coulée de boue	25/12/1999	29/12/1999	29/12/1999	30/12/1999
63231	Monnerie-le-Montel	Inondation - Par une crue (débordement de cours d'eau)	25/12/1999	29/12/1999	29/12/1999	30/12/1999
		Phénomène lié à l'atmosphère - Tempête et grains (vent) - Tempête (vent)	06/11/1982	11/11/1982	18/11/1982	19/11/1982
		Inondation - Par ruissellement et coulée de boue	10/06/1984	10/06/1984	21/09/1984	18/10/1984
		Inondation - Par une crue (débordement de cours d'eau)	10/06/1984	10/06/1984	21/09/1984	18/10/1984
		Inondation - Par ruissellement et coulée de boue	15/03/1988	22/03/1988	10/06/1988	19/06/1988
		Inondation - Par une crue (débordement de cours d'eau)	15/03/1988	22/03/1988	10/06/1988	19/06/1988
		Inondation - Par ruissellement et coulée de boue	12/02/1990	17/02/1990	24/07/1990	15/08/1990
		Inondation - Par une crue (débordement de cours d'eau)	12/02/1990	17/02/1990	24/07/1990	15/08/1990
		Mouvement de terrain	25/12/1999	29/12/1999	29/12/1999	30/12/1999
		Inondation - Par ruissellement et coulée de boue	25/12/1999	29/12/1999	29/12/1999	30/12/1999
63232	Mons	Inondation - Par une crue (débordement de cours d'eau)	25/12/1999	29/12/1999	29/12/1999	30/12/1999
		Phénomène lié à l'atmosphère - Tempête et grains (vent) - Tempête (vent)	06/11/1982	11/11/1982	18/11/1982	19/11/1982
		Inondation - Par ruissellement et coulée de boue	19/06/1993	20/06/1993	05/01/1994	21/01/1994
		Inondation - Par une crue (débordement de cours d'eau)	19/06/1993	20/06/1993	05/01/1994	21/01/1994
		Mouvement de terrain	25/12/1999	29/12/1999	29/12/1999	30/12/1999
		Inondation - Par ruissellement et coulée de boue	25/12/1999	29/12/1999	29/12/1999	30/12/1999

INSEE	Commune	Risque	Date début	Date fin	Date arrêté	Date JO
63232	<b>Mons</b>	Mouvement de terrain - Tassements différentiels	01/07/2003	30/09/2003	25/08/2004	26/08/2004
		Inondation - Par ruissellement et coulée de boue	01/12/2003	05/12/2003	12/12/2003	13/12/2003
		Inondation - Par une crue (débordement de cours d'eau)	01/12/2003	05/12/2003	12/12/2003	13/12/2003
		Inondation	04/11/2008	04/11/2008	09/02/2009	13/02/2009
63233	<b>Montaigut</b>	Phénomène lié à l'atmosphère - Tempête et grains (vent) - Tempête (vent)	06/11/1982	11/11/1982	18/11/1982	19/11/1982
		Mouvement de terrain	25/12/1999	29/12/1999	29/12/1999	30/12/1999
		Inondation - Par ruissellement et coulée de boue	25/12/1999	29/12/1999	29/12/1999	30/12/1999
		Inondation - Par une crue (débordement de cours d'eau)	25/12/1999	29/12/1999	29/12/1999	30/12/1999
63234	<b>Montaigut-le-Blanc</b>	Phénomène lié à l'atmosphère - Tempête et grains (vent) - Tempête (vent)	06/11/1982	11/11/1982	18/11/1982	19/11/1982
		Inondation - Par ruissellement et coulée de boue	04/06/1992	06/06/1992	04/02/1993	27/02/1993
		Inondation - Par une crue (débordement de cours d'eau)	04/06/1992	06/06/1992	04/02/1993	27/02/1993
		Inondation - Par ruissellement et coulée de boue	09/06/1992	12/06/1992	04/02/1993	27/02/1993
		Inondation - Par une crue (débordement de cours d'eau)	09/06/1992	12/06/1992	04/02/1993	27/02/1993
		Inondation - Par ruissellement et coulée de boue	22/09/1994	23/09/1994	20/04/1995	06/05/1995
		Inondation - Par une crue (débordement de cours d'eau)	22/09/1994	23/09/1994	20/04/1995	06/05/1995
		Inondation - Par ruissellement et coulée de boue	04/11/1994	06/11/1994	21/11/1994	25/11/1994
		Inondation - Par une crue (débordement de cours d'eau)	04/11/1994	06/11/1994	21/11/1994	25/11/1994
		Mouvement de terrain	25/12/1999	29/12/1999	29/12/1999	30/12/1999
		Inondation - Par ruissellement et coulée de boue	25/12/1999	29/12/1999	29/12/1999	30/12/1999
		Inondation - Par une crue (débordement de cours d'eau)	25/12/1999	29/12/1999	29/12/1999	30/12/1999
		Inondation	30/05/2012	30/05/2012	27/07/2012	02/08/2012
		63235	<b>Montcel</b>	Phénomène lié à l'atmosphère - Tempête et grains (vent) - Tempête (vent)	06/11/1982	11/11/1982
Mouvement de terrain	25/12/1999			29/12/1999	29/12/1999	30/12/1999
Inondation - Par ruissellement et coulée de boue	25/12/1999			29/12/1999	29/12/1999	30/12/1999
Inondation - Par une crue (débordement de cours d'eau)	25/12/1999			29/12/1999	29/12/1999	30/12/1999
63236	<b>Le Mont-Dore</b>	Phénomène lié à l'atmosphère - Tempête et grains (vent) - Tempête (vent)	06/11/1982	11/11/1982	18/11/1982	19/11/1982
		Mouvement de terrain	25/12/1999	29/12/1999	29/12/1999	30/12/1999
		Inondation - Par ruissellement et coulée de boue	25/12/1999	29/12/1999	29/12/1999	30/12/1999
		Inondation - Par une crue (débordement de cours d'eau)	25/12/1999	29/12/1999	29/12/1999	30/12/1999
		Inondation - Par ruissellement et coulée de boue	07/04/2001	07/04/2001	23/01/2002	09/02/2002
		Inondation - Par une crue (débordement de cours d'eau)	07/04/2001	07/04/2001	23/01/2002	09/02/2002
		Mouvement de terrain	14/01/2004	14/01/2004	05/03/2004	20/03/2004

INSEE	Commune	Risque	Date début	Date fin	Date arrêté	Date JO
63237	<b>Montel-de-Gelat</b>	Phénomène lié à l'atmosphère - Tempête et grains (vent) - Tempête (vent)	06/11/1982	11/11/1982	18/11/1982	19/11/1982
		Mouvement de terrain	25/12/1999	29/12/1999	29/12/1999	30/12/1999
		Inondation - Par ruissellement et coulée de boue	25/12/1999	29/12/1999	29/12/1999	30/12/1999
		Inondation - Par une crue (débordement de cours d'eau)	25/12/1999	29/12/1999	29/12/1999	30/12/1999
63238	<b>Montfermy</b>	Phénomène lié à l'atmosphère - Tempête et grains (vent) - Tempête (vent)	06/11/1982	11/11/1982	18/11/1982	19/11/1982
		Inondation - Par ruissellement et coulée de boue	04/11/1994	06/11/1994	21/11/1994	25/11/1994
		Inondation - Par une crue (débordement de cours d'eau)	04/11/1994	06/11/1994	21/11/1994	25/11/1994
		Mouvement de terrain	25/12/1999	29/12/1999	29/12/1999	30/12/1999
		Inondation - Par ruissellement et coulée de boue	25/12/1999	29/12/1999	29/12/1999	30/12/1999
		Inondation - Par une crue (débordement de cours d'eau)	25/12/1999	29/12/1999	29/12/1999	30/12/1999
63239	<b>Montmorin</b>	Phénomène lié à l'atmosphère - Tempête et grains (vent) - Tempête (vent)	06/11/1982	11/11/1982	18/11/1982	19/11/1982
		Inondation - Par ruissellement et coulée de boue	04/06/1992	06/06/1992	04/02/1993	27/02/1993
		Inondation - Par une crue (débordement de cours d'eau)	04/06/1992	06/06/1992	04/02/1993	27/02/1993
		Inondation - Par ruissellement et coulée de boue	09/06/1992	12/06/1992	04/02/1993	27/02/1993
		Inondation - Par une crue (débordement de cours d'eau)	09/06/1992	12/06/1992	04/02/1993	27/02/1993
		Mouvement de terrain	25/12/1999	29/12/1999	29/12/1999	30/12/1999
		Inondation - Par ruissellement et coulée de boue	25/12/1999	29/12/1999	29/12/1999	30/12/1999
		Inondation - Par une crue (débordement de cours d'eau)	25/12/1999	29/12/1999	29/12/1999	30/12/1999
		Mouvement de terrain	16/04/2006	17/04/2006	24/04/2007	04/05/2007
		Inondation	28/05/2012	28/05/2012	06/11/2012	09/11/2012
63240	<b>Montpensier</b>	Phénomène lié à l'atmosphère - Tempête et grains (vent) - Tempête (vent)	06/11/1982	11/11/1982	18/11/1982	19/11/1982
		Mouvement de terrain	25/12/1999	29/12/1999	29/12/1999	30/12/1999
		Inondation - Par ruissellement et coulée de boue	25/12/1999	29/12/1999	29/12/1999	30/12/1999
		Inondation - Par une crue (débordement de cours d'eau)	25/12/1999	29/12/1999	29/12/1999	30/12/1999
63241	<b>Montpeyroux</b>	Phénomène lié à l'atmosphère - Tempête et grains (vent) - Tempête (vent)	06/11/1982	11/11/1982	18/11/1982	19/11/1982
		Inondation - Par ruissellement et coulée de boue	04/11/1994	06/11/1994	21/11/1994	25/11/1994
		Inondation - Par une crue (débordement de cours d'eau)	04/11/1994	06/11/1994	21/11/1994	25/11/1994
		Mouvement de terrain	25/12/1999	29/12/1999	29/12/1999	30/12/1999
		Inondation - Par ruissellement et coulée de boue	25/12/1999	29/12/1999	29/12/1999	30/12/1999
		Inondation - Par une crue (débordement de cours d'eau)	25/12/1999	29/12/1999	29/12/1999	30/12/1999
63242	<b>Moriat</b>	Phénomène lié à l'atmosphère - Tempête et grains (vent) - Tempête (vent)	06/11/1982	11/11/1982	18/11/1982	19/11/1982
		Inondation - Par ruissellement et coulée de boue	09/06/1992	12/06/1992	04/02/1993	27/02/1993

INSEE	Commune	Risque	Date début	Date fin	Date arrêté	Date JO
63242	<b>Moriat</b>	Inondation - Par une crue (débordement de cours d'eau)	09/06/1992	12/06/1992	04/02/1993	27/02/1993
		Inondation - Par ruissellement et coulée de boue	22/09/1994	23/09/1994	20/04/1995	06/05/1995
		Inondation - Par une crue (débordement de cours d'eau)	22/09/1994	23/09/1994	20/04/1995	06/05/1995
		Inondation - Par ruissellement et coulée de boue	04/11/1994	06/11/1994	21/11/1994	25/11/1994
		Inondation - Par une crue (débordement de cours d'eau)	04/11/1994	06/11/1994	21/11/1994	25/11/1994
		Mouvement de terrain	25/12/1999	29/12/1999	29/12/1999	30/12/1999
		Inondation - Par ruissellement et coulée de boue	25/12/1999	29/12/1999	29/12/1999	30/12/1999
		Inondation - Par une crue (débordement de cours d'eau)	25/12/1999	29/12/1999	29/12/1999	30/12/1999
63243	<b>Moureuille</b>	Phénomène lié à l'atmosphère - Tempête et grains (vent) - Tempête (vent)	06/11/1982	11/11/1982	18/11/1982	19/11/1982
		Mouvement de terrain	25/12/1999	29/12/1999	29/12/1999	30/12/1999
		Inondation - Par ruissellement et coulée de boue	25/12/1999	29/12/1999	29/12/1999	30/12/1999
		Inondation - Par une crue (débordement de cours d'eau)	25/12/1999	29/12/1999	29/12/1999	30/12/1999
63244	<b>Moutade</b>	Phénomène lié à l'atmosphère - Tempête et grains (vent) - Tempête (vent)	06/11/1982	11/11/1982	18/11/1982	19/11/1982
		Mouvement de terrain	25/12/1999	29/12/1999	29/12/1999	30/12/1999
		Inondation - Par ruissellement et coulée de boue	25/12/1999	29/12/1999	29/12/1999	30/12/1999
		Inondation - Par une crue (débordement de cours d'eau)	25/12/1999	29/12/1999	29/12/1999	30/12/1999
63245	<b>Mozac</b>	Phénomène lié à l'atmosphère - Tempête et grains (vent) - Tempête (vent)	06/11/1982	11/11/1982	18/11/1982	19/11/1982
		Mouvement de terrain - Tassements différentiels	01/05/1989	31/12/1991	31/07/1992	18/08/1992
		Mouvement de terrain - Tassements différentiels	01/01/1992	31/12/1997	12/06/1998	01/07/1998
		Mouvement de terrain	25/12/1999	29/12/1999	29/12/1999	30/12/1999
		Inondation - Par ruissellement et coulée de boue	25/12/1999	29/12/1999	29/12/1999	30/12/1999
		Inondation - Par une crue (débordement de cours d'eau)	25/12/1999	29/12/1999	29/12/1999	30/12/1999
		Mouvement de terrain - Tassements différentiels	01/04/2002	30/11/2002	30/04/2003	22/05/2003
63246	<b>Murat-le-Quaire</b>	Phénomène lié à l'atmosphère - Tempête et grains (vent) - Tempête (vent)	06/11/1982	11/11/1982	18/11/1982	19/11/1982
		Inondation - Par ruissellement et coulée de boue	21/01/1995	21/01/1995	01/10/1996	17/10/1996
		Inondation - Par une crue (débordement de cours d'eau)	21/01/1995	21/01/1995	01/10/1996	17/10/1996
		Inondation - Par ruissellement et coulée de boue	21/06/1995	21/06/1995	01/10/1996	08/12/1996
		Inondation - Par une crue (débordement de cours d'eau)	21/06/1995	21/06/1995	01/10/1996	08/12/1996
		Mouvement de terrain	25/12/1999	29/12/1999	29/12/1999	30/12/1999
		Inondation - Par ruissellement et coulée de boue	25/12/1999	29/12/1999	29/12/1999	30/12/1999
		Inondation - Par une crue (débordement de cours d'eau)	25/12/1999	29/12/1999	29/12/1999	30/12/1999
63247	<b>Murol</b>	Phénomène lié à l'atmosphère - Tempête et grains (vent) - Tempête (vent)	06/11/1982	11/11/1982	18/11/1982	19/11/1982



INSEE	Commune	Risque	Date début	Date fin	Date arrêté	Date JO
63247	<b>Murol</b>	Inondation - Par ruissellement et coulée de boue	15/03/1988	22/03/1988	10/06/1988	19/06/1988
		Inondation - Par une crue (débordement de cours d'eau)	15/03/1988	22/03/1988	10/06/1988	19/06/1988
		Inondation - Par ruissellement et coulée de boue	12/02/1990	17/02/1990	24/07/1990	15/08/1990
		Inondation - Par une crue (débordement de cours d'eau)	12/02/1990	17/02/1990	24/07/1990	15/08/1990
		Mouvement de terrain	25/12/1999	29/12/1999	29/12/1999	30/12/1999
		Inondation - Par ruissellement et coulée de boue	25/12/1999	29/12/1999	29/12/1999	30/12/1999
		Inondation - Par une crue (débordement de cours d'eau)	25/12/1999	29/12/1999	29/12/1999	30/12/1999
63248	<b>Nébouzat</b>	Phénomène lié à l'atmosphère - Tempête et grains (vent) - Tempête (vent)	06/11/1982	11/11/1982	18/11/1982	19/11/1982
		Inondation - Par ruissellement et coulée de boue	15/03/1988	22/03/1988	10/06/1988	19/06/1988
		Inondation - Par une crue (débordement de cours d'eau)	15/03/1988	22/03/1988	10/06/1988	19/06/1988
		Inondation - Par ruissellement et coulée de boue	09/06/1992	12/06/1992	04/02/1993	27/02/1993
		Inondation - Par une crue (débordement de cours d'eau)	09/06/1992	12/06/1992	04/02/1993	27/02/1993
		Inondation - Par ruissellement et coulée de boue	04/11/1994	06/11/1994	24/11/1994	02/12/1994
		Inondation - Par une crue (débordement de cours d'eau)	04/11/1994	06/11/1994	24/11/1994	02/12/1994
		Mouvement de terrain	25/12/1999	29/12/1999	29/12/1999	30/12/1999
		Inondation - Par ruissellement et coulée de boue	25/12/1999	29/12/1999	29/12/1999	30/12/1999
		Inondation - Par une crue (débordement de cours d'eau)	25/12/1999	29/12/1999	29/12/1999	30/12/1999
63249	<b>Néronde-sur-Dore</b>	Phénomène lié à l'atmosphère - Tempête et grains (vent) - Tempête (vent)	06/11/1982	11/11/1982	18/11/1982	19/11/1982
		Inondation - Par ruissellement et coulée de boue	09/06/1992	12/06/1992	04/02/1993	27/02/1993
		Inondation - Par une crue (débordement de cours d'eau)	09/06/1992	12/06/1992	04/02/1993	27/02/1993
		Mouvement de terrain	25/12/1999	29/12/1999	29/12/1999	30/12/1999
		Inondation - Par ruissellement et coulée de boue	25/12/1999	29/12/1999	29/12/1999	30/12/1999
		Inondation - Par une crue (débordement de cours d'eau)	25/12/1999	29/12/1999	29/12/1999	30/12/1999
		Inondation - Par ruissellement et coulée de boue	01/12/2003	05/12/2003	12/12/2003	13/12/2003
		Inondation - Par une crue (débordement de cours d'eau)	01/12/2003	05/12/2003	12/12/2003	13/12/2003
63250	<b>Neschers</b>	Phénomène lié à l'atmosphère - Tempête et grains (vent) - Tempête (vent)	06/11/1982	11/11/1982	18/11/1982	19/11/1982
		Inondation - Par ruissellement et coulée de boue	04/06/1992	06/06/1992	04/02/1993	27/02/1993
		Inondation - Par une crue (débordement de cours d'eau)	04/06/1992	06/06/1992	04/02/1993	27/02/1993
		Inondation - Par ruissellement et coulée de boue	09/06/1992	12/06/1992	04/02/1993	27/02/1993
		Inondation - Par une crue (débordement de cours d'eau)	09/06/1992	12/06/1992	04/02/1993	27/02/1993
		Inondation - Par ruissellement et coulée de boue	04/11/1994	06/11/1994	21/11/1994	25/11/1994
		Inondation - Par une crue (débordement de cours d'eau)	04/11/1994	06/11/1994	21/11/1994	25/11/1994

INSEE	Commune	Risque	Date début	Date fin	Date arrêté	Date JO
63250	Neschers	Inondation - Par ruissellement et coulée de boue	14/07/1997	14/07/1997	09/04/1998	23/04/1998
		Inondation - Par une crue (débordement de cours d'eau)	14/07/1997	14/07/1997	09/04/1998	23/04/1998
		Mouvement de terrain	25/12/1999	29/12/1999	29/12/1999	30/12/1999
		Inondation - Par ruissellement et coulée de boue	25/12/1999	29/12/1999	29/12/1999	30/12/1999
		Inondation - Par une crue (débordement de cours d'eau)	25/12/1999	29/12/1999	29/12/1999	30/12/1999
		Inondation	06/08/2013	08/08/2013	21/11/2013	23/11/2013
63251	Neuf-église	Phénomène lié à l'atmosphère - Tempête et grains (vent) - Tempête (vent)	06/11/1982	11/11/1982	18/11/1982	19/11/1982
		Mouvement de terrain	25/12/1999	29/12/1999	29/12/1999	30/12/1999
		Inondation - Par ruissellement et coulée de boue	25/12/1999	29/12/1999	29/12/1999	30/12/1999
		Inondation - Par une crue (débordement de cours d'eau)	25/12/1999	29/12/1999	29/12/1999	30/12/1999
63252	Neuville	Phénomène lié à l'atmosphère - Tempête et grains (vent) - Tempête (vent)	06/11/1982	11/11/1982	18/11/1982	19/11/1982
		Mouvement de terrain	25/12/1999	29/12/1999	29/12/1999	30/12/1999
		Inondation - Par ruissellement et coulée de boue	25/12/1999	29/12/1999	29/12/1999	30/12/1999
		Inondation - Par une crue (débordement de cours d'eau)	25/12/1999	29/12/1999	29/12/1999	30/12/1999
63253	Noalhat	Phénomène lié à l'atmosphère - Tempête et grains (vent) - Tempête (vent)	06/11/1982	11/11/1982	18/11/1982	19/11/1982
		Mouvement de terrain	25/12/1999	29/12/1999	29/12/1999	30/12/1999
		Inondation - Par ruissellement et coulée de boue	25/12/1999	29/12/1999	29/12/1999	30/12/1999
		Inondation - Par une crue (débordement de cours d'eau)	25/12/1999	29/12/1999	29/12/1999	30/12/1999
		Inondation - Par ruissellement et coulée de boue	01/12/2003	05/12/2003	12/12/2003	13/12/2003
		Inondation - Par une crue (débordement de cours d'eau)	01/12/2003	05/12/2003	12/12/2003	13/12/2003
63254	Nohanent	Inondation	06/08/2013	08/08/2013	21/11/2013	23/11/2013
		Phénomène lié à l'atmosphère - Tempête et grains (vent) - Tempête (vent)	06/11/1982	11/11/1982	18/11/1982	19/11/1982
		Inondation - Par ruissellement et coulée de boue	27/05/1992	28/05/1992	04/02/1993	27/02/1993
		Inondation - Par une crue (débordement de cours d'eau)	27/05/1992	28/05/1992	04/02/1993	27/02/1993
		Inondation - Par ruissellement et coulée de boue	09/06/1992	12/06/1992	04/02/1993	27/02/1993
		Inondation - Par une crue (débordement de cours d'eau)	09/06/1992	12/06/1992	04/02/1993	27/02/1993
		Mouvement de terrain - Tassements différentiels	01/04/1999	31/10/2000	27/12/2001	18/01/2002
		Mouvement de terrain	25/12/1999	29/12/1999	29/12/1999	30/12/1999
		Inondation - Par ruissellement et coulée de boue	25/12/1999	29/12/1999	29/12/1999	30/12/1999
		Inondation - Par une crue (débordement de cours d'eau)	25/12/1999	29/12/1999	29/12/1999	30/12/1999
		Mouvement de terrain - Tassements différentiels	01/04/2011	30/06/2011	27/07/2012	02/08/2012

INSEE	Commune	Risque	Date début	Date fin	Date arrêté	Date JO
63254	<b>Nohanent</b>	Mouvement de terrain différentiels suite à sécheresse et réhydratation des sols	01/01/2016	31/03/2016	26/06/2017	07/07/2017
63255	<b>Nonette</b>	Phénomène lié à l'atmosphère - Tempête et grains (vent) - Tempête (vent)	06/11/1982	11/11/1982	18/11/1982	19/11/1982
		Inondation - Par ruissellement et coulée de boue	09/06/1992	12/06/1992	04/02/1993	27/02/1993
		Inondation - Par une crue (débordement de cours d'eau)	09/06/1992	12/06/1992	04/02/1993	27/02/1993
		Inondation - Par ruissellement et coulée de boue	04/11/1994	06/11/1994	21/11/1994	25/11/1994
		Inondation - Par une crue (débordement de cours d'eau)	04/11/1994	06/11/1994	21/11/1994	25/11/1994
		Mouvement de terrain	25/12/1999	29/12/1999	29/12/1999	30/12/1999
		Inondation - Par ruissellement et coulée de boue	25/12/1999	29/12/1999	29/12/1999	30/12/1999
		Inondation - Par une crue (débordement de cours d'eau)	25/12/1999	29/12/1999	29/12/1999	30/12/1999
		Inondation - Par ruissellement et coulée de boue	01/12/2003	05/12/2003	12/12/2003	13/12/2003
		Inondation - Par une crue (débordement de cours d'eau)	01/12/2003	05/12/2003	12/12/2003	13/12/2003
63256	<b>Novacelles</b>	Inondation	02/11/2008	03/11/2008	09/02/2009	13/02/2009
		Phénomène lié à l'atmosphère - Tempête et grains (vent) - Tempête (vent)	06/11/1982	11/11/1982	18/11/1982	19/11/1982
		Mouvement de terrain	25/12/1999	29/12/1999	29/12/1999	30/12/1999
		Inondation - Par ruissellement et coulée de boue	25/12/1999	29/12/1999	29/12/1999	30/12/1999
63257	<b>Olby</b>	Inondation - Par une crue (débordement de cours d'eau)	25/12/1999	29/12/1999	29/12/1999	30/12/1999
		Phénomène lié à l'atmosphère - Tempête et grains (vent) - Tempête (vent)	06/11/1982	11/11/1982	18/11/1982	19/11/1982
		Inondation - Par ruissellement et coulée de boue	04/11/1994	06/11/1994	12/01/1995	31/01/1995
		Inondation - Par une crue (débordement de cours d'eau)	04/11/1994	06/11/1994	12/01/1995	31/01/1995
		Mouvement de terrain	25/12/1999	29/12/1999	29/12/1999	30/12/1999
		Inondation - Par ruissellement et coulée de boue	25/12/1999	29/12/1999	29/12/1999	30/12/1999
		Inondation - Par une crue (débordement de cours d'eau)	25/12/1999	29/12/1999	29/12/1999	30/12/1999
		Inondation - Par ruissellement et coulée de boue	04/06/2000	04/06/2000	19/12/2000	29/12/2000
63258	<b>Olliergues</b>	Inondation - Par une crue (débordement de cours d'eau)	04/06/2000	04/06/2000	19/12/2000	29/12/2000
		Phénomène lié à l'atmosphère - Tempête et grains (vent) - Tempête (vent)	06/11/1982	11/11/1982	18/11/1982	19/11/1982
		Inondation - Par ruissellement et coulée de boue	15/03/1988	22/03/1988	10/06/1988	19/06/1988
		Inondation - Par une crue (débordement de cours d'eau)	15/03/1988	22/03/1988	10/06/1988	19/06/1988
		Mouvement de terrain	25/12/1999	29/12/1999	29/12/1999	30/12/1999
		Inondation - Par ruissellement et coulée de boue	25/12/1999	29/12/1999	29/12/1999	30/12/1999
		Inondation - Par une crue (débordement de cours d'eau)	25/12/1999	29/12/1999	29/12/1999	30/12/1999
		Inondation	02/11/2008	02/11/2008	18/05/2009	21/05/2009
Inondation	21/05/2012	22/05/2012	30/11/2012	06/12/2012		

INSEE	Commune	Risque	Date début	Date fin	Date arrêté	Date JO
63258	Olliergues	Mouvement de terrain	23/05/2012	23/05/2012	30/11/2012	06/12/2012
63259	Olloix	Phénomène lié à l'atmosphère - Tempête et grains (vent) - Tempête (vent)	06/11/1982	11/11/1982	18/11/1982	19/11/1982
		Mouvement de terrain	25/12/1999	29/12/1999	29/12/1999	30/12/1999
		Inondation - Par ruissellement et coulée de boue	25/12/1999	29/12/1999	29/12/1999	30/12/1999
		Inondation - Par une crue (débordement de cours d'eau)	25/12/1999	29/12/1999	29/12/1999	30/12/1999
63260	Olmét	Phénomène lié à l'atmosphère - Tempête et grains (vent) - Tempête (vent)	06/11/1982	11/11/1982	18/11/1982	19/11/1982
		Mouvement de terrain	25/12/1999	29/12/1999	29/12/1999	30/12/1999
		Inondation - Par ruissellement et coulée de boue	25/12/1999	29/12/1999	29/12/1999	30/12/1999
		Inondation - Par une crue (débordement de cours d'eau)	25/12/1999	29/12/1999	29/12/1999	30/12/1999
63261	Orbeil	Phénomène lié à l'atmosphère - Tempête et grains (vent) - Tempête (vent)	06/11/1982	11/11/1982	18/11/1982	19/11/1982
		Mouvement de terrain - Tassements différentiels	01/05/1989	31/12/1991	31/07/1992	18/08/1992
		Mouvement de terrain - Tassements différentiels	01/01/1992	31/12/1998	16/04/1999	02/05/1999
		Inondation - Par ruissellement et coulée de boue	27/05/1992	28/05/1992	04/02/1993	27/02/1993
		Inondation - Par une crue (débordement de cours d'eau)	27/05/1992	28/05/1992	04/02/1993	27/02/1993
		Inondation - Par ruissellement et coulée de boue	04/06/1992	06/06/1992	04/02/1993	27/02/1993
		Inondation - Par une crue (débordement de cours d'eau)	04/06/1992	06/06/1992	04/02/1993	27/02/1993
		Inondation - Par ruissellement et coulée de boue	09/06/1992	12/06/1992	04/02/1993	27/02/1993
		Inondation - Par une crue (débordement de cours d'eau)	09/06/1992	12/06/1992	04/02/1993	27/02/1993
		Inondation - Par ruissellement et coulée de boue	04/11/1994	06/11/1994	21/11/1994	25/11/1994
		Inondation - Par une crue (débordement de cours d'eau)	04/11/1994	06/11/1994	21/11/1994	25/11/1994
		Mouvement de terrain	25/12/1999	29/12/1999	29/12/1999	30/12/1999
		Inondation - Par ruissellement et coulée de boue	25/12/1999	29/12/1999	29/12/1999	30/12/1999
		Inondation - Par une crue (débordement de cours d'eau)	25/12/1999	29/12/1999	29/12/1999	30/12/1999
		Inondation - Par ruissellement et coulée de boue	01/12/2003	05/12/2003	12/12/2003	13/12/2003
		Inondation - Par une crue (débordement de cours d'eau)	01/12/2003	05/12/2003	12/12/2003	13/12/2003
63262	Orcet	Phénomène lié à l'atmosphère - Tempête et grains (vent) - Tempête (vent)	06/11/1982	11/11/1982	18/11/1982	19/11/1982
		Mouvement de terrain - Tassements différentiels	01/05/1989	31/08/1991	14/01/1992	05/02/1992
		Mouvement de terrain - Tassements différentiels	01/09/1991	31/08/1997	12/03/1998	28/03/1998
		Inondation - Par ruissellement et coulée de boue	04/06/1992	06/06/1992	04/02/1993	27/02/1993
		Inondation - Par une crue (débordement de cours d'eau)	04/06/1992	06/06/1992	04/02/1993	27/02/1993
		Inondation - Par ruissellement et coulée de boue	09/06/1992	12/06/1992	23/06/1993	08/07/1993
		Inondation - Par une crue (débordement de cours d'eau)	09/06/1992	12/06/1992	23/06/1993	08/07/1993

INSEE	Commune	Risque	Date début	Date fin	Date arrêté	Date JO
63262	Orcet	Inondation - Par ruissellement et coulée de boue	04/11/1994	06/11/1994	21/11/1994	25/11/1994
		Inondation - Par une crue (débordement de cours d'eau)	04/11/1994	06/11/1994	21/11/1994	25/11/1994
		Mouvement de terrain - Tassements différentiels	01/01/1998	31/12/1999	27/12/2000	29/12/2000
		Mouvement de terrain	25/12/1999	29/12/1999	29/12/1999	30/12/1999
		Inondation - Par ruissellement et coulée de boue	25/12/1999	29/12/1999	29/12/1999	30/12/1999
		Inondation - Par une crue (débordement de cours d'eau)	25/12/1999	29/12/1999	29/12/1999	30/12/1999
		Mouvement de terrain - Tassements différentiels	01/07/2001	30/09/2001	01/08/2002	22/08/2002
		Mouvement de terrain - Tassements différentiels	01/11/2002	31/12/2002	25/08/2004	26/08/2004
		Mouvement de terrain - Tassements différentiels	01/01/2006	31/03/2006	07/08/2008	13/08/2008
		Inondation	27/08/2012	28/05/2012	11/07/2012	17/07/2012
		Mouvement de terrain - Tassements différentiels	01/01/2016	31/03/2016	21/11/2017	15/12/2017
63263	Orcines	Phénomène lié à l'atmosphère - Tempête et grains (vent) - Tempête (vent)	06/11/1982	11/11/1982	18/11/1982	19/11/1982
		Mouvement de terrain	25/12/1999	29/12/1999	29/12/1999	30/12/1999
		Inondation - Par ruissellement et coulée de boue	25/12/1999	29/12/1999	29/12/1999	30/12/1999
		Inondation - Par une crue (débordement de cours d'eau)	25/12/1999	29/12/1999	29/12/1999	30/12/1999
		Inondation	26/05/2012	26/05/2012	27/07/2012	02/08/2012
63264	Orcival	Phénomène lié à l'atmosphère - Tempête et grains (vent) - Tempête (vent)	06/11/1982	11/11/1982	18/11/1982	19/11/1982
		Mouvement de terrain	25/12/1999	29/12/1999	29/12/1999	30/12/1999
		Inondation - Par ruissellement et coulée de boue	25/12/1999	29/12/1999	29/12/1999	30/12/1999
		Inondation - Par une crue (débordement de cours d'eau)	25/12/1999	29/12/1999	29/12/1999	30/12/1999
63265	Orléat	Phénomène lié à l'atmosphère - Tempête et grains (vent) - Tempête (vent)	06/11/1982	11/11/1982	18/11/1982	19/11/1982
		Inondation - Par ruissellement et coulée de boue	09/06/1992	12/06/1992	04/02/1993	27/02/1993
		Inondation - Par une crue (débordement de cours d'eau)	09/06/1992	12/06/1992	04/02/1993	27/02/1993
		Mouvement de terrain	25/12/1999	29/12/1999	29/12/1999	30/12/1999
		Inondation - Par ruissellement et coulée de boue	25/12/1999	29/12/1999	29/12/1999	30/12/1999
		Inondation - Par une crue (débordement de cours d'eau)	25/12/1999	29/12/1999	29/12/1999	30/12/1999
		Mouvement de terrain - Tassements différentiels	01/07/2003	30/09/2003	11/01/2005	01/02/2005
		Inondation - Par ruissellement et coulée de boue	01/12/2003	05/12/2003	12/12/2003	13/12/2003
63266	Orsonnette	Inondation - Par une crue (débordement de cours d'eau)	01/12/2003	05/12/2003	12/12/2003	13/12/2003
		Phénomène lié à l'atmosphère - Tempête et grains (vent) - Tempête (vent)	06/11/1982	11/11/1982	18/11/1982	19/11/1982
		Inondation - Par ruissellement et coulée de boue	04/06/1992	06/06/1992	04/02/1993	27/02/1993
		Inondation - Par une crue (débordement de cours d'eau)	04/06/1992	06/06/1992	04/02/1993	27/02/1993

INSEE	Commune	Risque	Date début	Date fin	Date arrêté	Date JO
63266	Orsonnette	Inondation - Par ruissellement et coulée de boue	09/06/1992	12/06/1992	04/02/1993	27/02/1993
		Inondation - Par une crue (débordement de cours d'eau)	09/06/1992	12/06/1992	04/02/1993	27/02/1993
		Inondation - Par ruissellement et coulée de boue	04/11/1994	06/11/1994	21/11/1994	25/11/1994
		Inondation - Par une crue (débordement de cours d'eau)	04/11/1994	06/11/1994	21/11/1994	25/11/1994
		Mouvement de terrain	25/12/1999	29/12/1999	29/12/1999	30/12/1999
		Inondation - Par ruissellement et coulée de boue	25/12/1999	29/12/1999	29/12/1999	30/12/1999
		Inondation - Par une crue (débordement de cours d'eau)	25/12/1999	29/12/1999	29/12/1999	30/12/1999
		Inondation - Par ruissellement et coulée de boue	01/12/2003	05/12/2003	12/12/2003	13/12/2003
		Inondation - Par une crue (débordement de cours d'eau)	01/12/2003	05/12/2003	12/12/2003	13/12/2003
63267	Palladuc	Phénomène lié à l'atmosphère - Tempête et grains (vent) - Tempête (vent)	06/11/1982	11/11/1982	18/11/1982	19/11/1982
		Mouvement de terrain	25/12/1999	29/12/1999	29/12/1999	30/12/1999
		Inondation - Par ruissellement et coulée de boue	25/12/1999	29/12/1999	29/12/1999	30/12/1999
		Inondation - Par une crue (débordement de cours d'eau)	25/12/1999	29/12/1999	29/12/1999	30/12/1999
		Inondations et coulées de boue	24/06/2016	25/06/2016	26/10/2016	07/12/2016
63268	Pardines	Phénomène lié à l'atmosphère - Tempête et grains (vent) - Tempête (vent)	06/11/1982	11/11/1982	18/11/1982	19/11/1982
		Inondation - Par ruissellement et coulée de boue	04/11/1994	06/11/1994	21/11/1994	25/11/1994
		Inondation - Par une crue (débordement de cours d'eau)	04/11/1994	06/11/1994	21/11/1994	25/11/1994
		Mouvement de terrain	25/12/1999	29/12/1999	29/12/1999	30/12/1999
		Inondation - Par ruissellement et coulée de boue	25/12/1999	29/12/1999	29/12/1999	30/12/1999
		Inondation - Par une crue (débordement de cours d'eau)	25/12/1999	29/12/1999	29/12/1999	30/12/1999
63269	Parent	Phénomène lié à l'atmosphère - Tempête et grains (vent) - Tempête (vent)	06/11/1982	11/11/1982	18/11/1982	19/11/1982
		Inondation - Par ruissellement et coulée de boue	09/06/1992	12/06/1992	04/02/1993	27/02/1993
		Inondation - Par une crue (débordement de cours d'eau)	09/06/1992	12/06/1992	04/02/1993	27/02/1993
		Inondation - Par ruissellement et coulée de boue	04/11/1994	06/11/1994	21/11/1994	25/11/1994
		Inondation - Par une crue (débordement de cours d'eau)	04/11/1994	06/11/1994	21/11/1994	25/11/1994
		Mouvement de terrain - Tassements différentiels	01/01/1999	30/09/2001	24/02/2003	09/03/2003
		Mouvement de terrain	25/12/1999	29/12/1999	29/12/1999	30/12/1999
		Inondation - Par ruissellement et coulée de boue	25/12/1999	29/12/1999	29/12/1999	30/12/1999
		Inondation - Par une crue (débordement de cours d'eau)	25/12/1999	29/12/1999	29/12/1999	30/12/1999
		Inondation - Par ruissellement et coulée de boue	02/05/2000	02/05/2000	25/09/2000	07/10/2000
		Inondation - Par une crue (débordement de cours d'eau)	02/05/2000	02/05/2000	25/09/2000	07/10/2000
		Mouvement de terrain - Tassements différentiels	01/01/2002	30/09/2002	24/02/2003	09/03/2003

INSEE	Commune	Risque	Date début	Date fin	Date arrêté	Date JO
63269	Parent	Inondation - Par ruissellement et coulée de boue	01/12/2003	05/12/2003	12/12/2003	13/12/2003
		Inondation - Par une crue (débordement de cours d'eau)	01/12/2003	05/12/2003	12/12/2003	13/12/2003
63270	Parentignat	Phénomène lié à l'atmosphère - Tempête et grains (vent) - Tempête (vent)	06/11/1982	11/11/1982	18/11/1982	19/11/1982
		Inondation - Par ruissellement et coulée de boue	06/05/1985	16/05/1985	15/07/1985	27/07/1985
		Inondation - Par une crue (débordement de cours d'eau)	06/05/1985	16/05/1985	15/07/1985	27/07/1985
		Inondation - Par ruissellement et coulée de boue	09/06/1992	12/06/1992	04/02/1993	27/02/1993
		Inondation - Par une crue (débordement de cours d'eau)	09/06/1992	12/06/1992	04/02/1993	27/02/1993
		Inondation - Par ruissellement et coulée de boue	04/11/1994	06/11/1994	21/11/1994	25/11/1994
		Inondation - Par une crue (débordement de cours d'eau)	04/11/1994	06/11/1994	21/11/1994	25/11/1994
		Mouvement de terrain	25/12/1999	29/12/1999	29/12/1999	30/12/1999
		Inondation - Par ruissellement et coulée de boue	25/12/1999	29/12/1999	29/12/1999	30/12/1999
		Inondation - Par une crue (débordement de cours d'eau)	25/12/1999	29/12/1999	29/12/1999	30/12/1999
		Inondation - Par ruissellement et coulée de boue	01/12/2003	05/12/2003	12/12/2003	13/12/2003
		Inondation - Par une crue (débordement de cours d'eau)	01/12/2003	05/12/2003	12/12/2003	13/12/2003
63271	Paslières	Phénomène lié à l'atmosphère - Tempête et grains (vent) - Tempête (vent)	06/11/1982	11/11/1982	18/11/1982	19/11/1982
		Mouvement de terrain	25/12/1999	29/12/1999	29/12/1999	30/12/1999
		Inondation - Par ruissellement et coulée de boue	25/12/1999	29/12/1999	29/12/1999	30/12/1999
		Inondation - Par une crue (débordement de cours d'eau)	25/12/1999	29/12/1999	29/12/1999	30/12/1999
		Inondation	06/08/2013	08/08/2013	07/08/2014	10/08/2014
63272	Pérignat-lès-Sarliève	Phénomène lié à l'atmosphère - Tempête et grains (vent) - Tempête (vent)	06/11/1982	11/11/1982	18/11/1982	19/11/1982
		Mouvement de terrain - Tassements différentiels	01/05/1989	31/12/1991	31/07/1992	18/08/1992
		Mouvement de terrain - Tassements différentiels	01/01/1992	31/08/1997	12/03/1998	28/03/1998
		Inondation - Par ruissellement et coulée de boue	12/08/1998	12/08/1998	29/12/1998	13/01/1999
		Inondation - Par une crue (débordement de cours d'eau)	12/08/1998	12/08/1998	29/12/1998	13/01/1999
		Mouvement de terrain	25/12/1999	29/12/1999	29/12/1999	30/12/1999
		Inondation - Par ruissellement et coulée de boue	25/12/1999	29/12/1999	29/12/1999	30/12/1999
		Inondation - Par une crue (débordement de cours d'eau)	25/12/1999	29/12/1999	29/12/1999	30/12/1999
		Mouvement de terrain - Tassements différentiels	01/01/2000	31/12/2000	27/12/2001	18/01/2002
		Mouvement de terrain - Tassements différentiels	01/01/2001	30/09/2001	12/03/2002	28/03/2002
Mouvement de terrain différentiels suite à sécheresse et réhydratation des sols	01/01/2016	31/03/2016	26/06/2017	07/07/2017		
63273	Pérignat-sur-Allier	Phénomène lié à l'atmosphère - Tempête et grains (vent) - Tempête (vent)	06/11/1982	11/11/1982	18/11/1982	19/11/1982
		Mouvement de terrain - Tassements différentiels	01/05/1989	31/12/1991	31/07/1992	18/08/1992

INSEE	Commune	Risque	Date début	Date fin	Date arrêté	Date JO
63273	Pérignat-sur-Allier	Mouvement de terrain - Tassements différentiels	01/01/1992	31/05/1998	10/08/1998	22/08/1998
		Inondation - Par ruissellement et coulée de boue	04/11/1994	06/11/1994	24/11/1994	02/12/1994
		Inondation - Par une crue (débordement de cours d'eau)	04/11/1994	06/11/1994	24/11/1994	02/12/1994
		Mouvement de terrain - Tassements différentiels	01/06/1998	30/09/2001	01/08/2002	22/08/2002
		Mouvement de terrain	25/12/1999	29/12/1999	29/12/1999	30/12/1999
		Inondation - Par ruissellement et coulée de boue	25/12/1999	29/12/1999	29/12/1999	30/12/1999
		Inondation - Par une crue (débordement de cours d'eau)	25/12/1999	29/12/1999	29/12/1999	30/12/1999
		Inondation - Par ruissellement et coulée de boue	01/12/2003	05/12/2003	12/12/2003	13/12/2003
		Inondation - Par une crue (débordement de cours d'eau)	01/12/2003	05/12/2003	12/12/2003	13/12/2003
		Mouvement de terrain différentiels suite à sécheresse et réhydratation des sols	01/01/2016	31/03/2016	26/06/2017	07/07/2017
63274	Perpezat	Phénomène lié à l'atmosphère - Tempête et grains (vent) - Tempête (vent)	06/11/1982	11/11/1982	18/11/1982	19/11/1982
		Mouvement de terrain	25/12/1999	29/12/1999	29/12/1999	30/12/1999
		Inondation - Par ruissellement et coulée de boue	25/12/1999	29/12/1999	29/12/1999	30/12/1999
		Inondation - Par une crue (débordement de cours d'eau)	25/12/1999	29/12/1999	29/12/1999	30/12/1999
63275	Perrier	Phénomène lié à l'atmosphère - Tempête et grains (vent) - Tempête (vent)	06/11/1982	11/11/1982	18/11/1982	19/11/1982
		Inondation - Par ruissellement et coulée de boue	09/06/1992	12/06/1992	04/02/1993	27/02/1993
		Inondation - Par une crue (débordement de cours d'eau)	09/06/1992	12/06/1992	04/02/1993	27/02/1993
		Inondation - Par ruissellement et coulée de boue	04/11/1994	06/11/1994	21/11/1994	25/11/1994
		Inondation - Par une crue (débordement de cours d'eau)	04/11/1994	06/11/1994	21/11/1994	25/11/1994
		Mouvement de terrain	25/12/1999	29/12/1999	29/12/1999	30/12/1999
		Inondation - Par ruissellement et coulée de boue	25/12/1999	29/12/1999	29/12/1999	30/12/1999
		Inondation - Par une crue (débordement de cours d'eau)	25/12/1999	29/12/1999	29/12/1999	30/12/1999
63276	Peschadoires	Phénomène lié à l'atmosphère - Tempête et grains (vent) - Tempête (vent)	06/11/1982	11/11/1982	18/11/1982	19/11/1982
		Inondation - Par ruissellement et coulée de boue	14/05/1988	21/05/1988	02/08/1988	13/08/1988
		Inondation - Par une crue (débordement de cours d'eau)	14/05/1988	21/05/1988	02/08/1988	13/08/1988
		Mouvement de terrain	25/12/1999	29/12/1999	29/12/1999	30/12/1999
		Inondation - Par ruissellement et coulée de boue	25/12/1999	29/12/1999	29/12/1999	30/12/1999
		Inondation - Par une crue (débordement de cours d'eau)	25/12/1999	29/12/1999	29/12/1999	30/12/1999
		Inondation	06/08/2013	08/08/2013	22/04/2014	26/04/2014
63277	Peslières	Phénomène lié à l'atmosphère - Tempête et grains (vent) - Tempête (vent)	06/11/1982	11/11/1982	18/11/1982	19/11/1982
		Mouvement de terrain	25/12/1999	29/12/1999	29/12/1999	30/12/1999
		Inondation - Par ruissellement et coulée de boue	25/12/1999	29/12/1999	29/12/1999	30/12/1999



INSEE	Commune	Risque	Date début	Date fin	Date arrêté	Date JO
63277	<b>Peslières</b>	Inondation - Par une crue (débordement de cours d'eau)	25/12/1999	29/12/1999	29/12/1999	30/12/1999
63278	<b>Pessat-Villeneuve</b>	Phénomène lié à l'atmosphère - Tempête et grains (vent) - Tempête (vent)	06/11/1982	11/11/1982	18/11/1982	19/11/1982
		Mouvement de terrain - Tassements différentiels	01/05/1989	31/12/1991	31/07/1992	18/08/1992
		Mouvement de terrain - Tassements différentiels	01/06/1999	30/09/1999	27/12/2000	29/12/2000
		Mouvement de terrain	25/12/1999	29/12/1999	29/12/1999	30/12/1999
		Inondation - Par ruissellement et coulée de boue	25/12/1999	29/12/1999	29/12/1999	30/12/1999
		Inondation - Par une crue (débordement de cours d'eau)	25/12/1999	29/12/1999	29/12/1999	30/12/1999
63279	<b>Picherande</b>	Phénomène lié à l'atmosphère - Tempête et grains (vent) - Tempête (vent)	06/11/1982	11/11/1982	18/11/1982	19/11/1982
		Mouvement de terrain	25/12/1999	29/12/1999	29/12/1999	30/12/1999
		Inondation - Par ruissellement et coulée de boue	25/12/1999	29/12/1999	29/12/1999	30/12/1999
		Inondation - Par une crue (débordement de cours d'eau)	25/12/1999	29/12/1999	29/12/1999	30/12/1999
63280	<b>Pignols</b>	Phénomène lié à l'atmosphère - Tempête et grains (vent) - Tempête (vent)	06/11/1982	11/11/1982	18/11/1982	19/11/1982
		Inondation - Par ruissellement et coulée de boue	14/05/1988	21/05/1988	02/08/1988	13/08/1988
		Inondation - Par une crue (débordement de cours d'eau)	14/05/1988	21/05/1988	02/08/1988	13/08/1988
		Mouvement de terrain - Tassements différentiels	01/01/1998	31/12/1999	27/12/2000	29/12/2000
		Mouvement de terrain	25/12/1999	29/12/1999	29/12/1999	30/12/1999
		Inondation - Par ruissellement et coulée de boue	25/12/1999	29/12/1999	29/12/1999	30/12/1999
		Inondation - Par une crue (débordement de cours d'eau)	25/12/1999	29/12/1999	29/12/1999	30/12/1999
		Mouvement de terrain - Tassements différentiels	01/07/2010	30/09/2010	19/10/2011	23/10/2011
63281	<b>Pionsat</b>	Inondation	28/07/2014	28/07/2014	02/10/2014	04/10/2014
		Phénomène lié à l'atmosphère - Tempête et grains (vent) - Tempête (vent)	06/11/1982	11/11/1982	18/11/1982	19/11/1982
		Mouvement de terrain	25/12/1999	29/12/1999	29/12/1999	30/12/1999
		Inondation - Par ruissellement et coulée de boue	25/12/1999	29/12/1999	29/12/1999	30/12/1999
		Inondation - Par une crue (débordement de cours d'eau)	25/12/1999	29/12/1999	29/12/1999	30/12/1999
		Inondation - Par ruissellement et coulée de boue	10/05/2000	10/05/2000	19/12/2000	29/12/2000
63282	<b>Plauzat</b>	Inondation - Par une crue (débordement de cours d'eau)	10/05/2000	10/05/2000	19/12/2000	29/12/2000
		Phénomène lié à l'atmosphère - Tempête et grains (vent) - Tempête (vent)	06/11/1982	11/11/1982	18/11/1982	19/11/1982
		Mouvement de terrain - Tassements différentiels	01/05/1989	31/12/1991	31/07/1992	18/08/1992
		Mouvement de terrain - Tassements différentiels	01/03/1996	31/12/1996	27/12/2000	29/12/2000
		Mouvement de terrain - Tassements différentiels	01/01/1998	31/12/1999	27/12/2000	29/12/2000
		Mouvement de terrain	25/12/1999	29/12/1999	29/12/1999	30/12/1999
		Inondation - Par ruissellement et coulée de boue	25/12/1999	29/12/1999	29/12/1999	30/12/1999

INSEE	Commune	Risque	Date début	Date fin	Date arrêté	Date JO
63282	Plauzat	Inondation - Par une crue (débordement de cours d'eau)	25/12/1999	29/12/1999	29/12/1999	30/12/1999
		Mouvement de terrain - Tassements différentiels	01/01/2000	30/09/2001	17/12/2002	08/01/2003
		Mouvement de terrain - Tassements différentiels	01/01/2002	31/12/2002	25/08/2004	26/08/2004
		Inondation - Par ruissellement et coulée de boue	02/07/2008	03/07/2008	24/12/2008	31/12/2008
		Mouvement de terrain différentiels suite à sécheresse et réhydratation des sols	01/01/2016	31/03/2016	27/09/2017	20/10/2017
63283	Pontaumur	Phénomène lié à l'atmosphère - Tempête et grains (vent) - Tempête (vent)	06/11/1982	11/11/1982	18/11/1982	19/11/1982
		Inondation - Par ruissellement et coulée de boue	04/11/1994	06/11/1994	21/11/1994	25/11/1994
		Inondation - Par une crue (débordement de cours d'eau)	04/11/1994	06/11/1994	21/11/1994	25/11/1994
		Mouvement de terrain	25/12/1999	29/12/1999	29/12/1999	30/12/1999
		Inondation - Par ruissellement et coulée de boue	25/12/1999	29/12/1999	29/12/1999	30/12/1999
		Inondation - Par une crue (débordement de cours d'eau)	25/12/1999	29/12/1999	29/12/1999	30/12/1999
		Inondation - Par ruissellement et coulée de boue	03/02/2003	04/02/2003	19/06/2003	27/06/2003
		Inondation - Par une crue (débordement de cours d'eau)	03/02/2003	04/02/2003	19/06/2003	27/06/2003
63284	Pont-du-Château	Phénomène lié à l'atmosphère - Tempête et grains (vent) - Tempête (vent)	06/11/1982	11/11/1982	18/11/1982	19/11/1982
		Mouvement de terrain - Tassements différentiels	01/05/1989	31/12/1991	31/07/1992	18/08/1992
		Inondation - Par ruissellement et coulée de boue	26/06/1990	27/06/1990	07/12/1990	19/12/1990
		Inondation - Par une crue (débordement de cours d'eau)	26/06/1990	27/06/1990	07/12/1990	19/12/1990
		Mouvement de terrain - Tassements différentiels	01/01/1992	31/10/1997	09/04/1998	23/04/1998
		Inondation - Par ruissellement et coulée de boue	09/06/1992	12/06/1992	04/02/1993	27/02/1993
		Inondation - Par une crue (débordement de cours d'eau)	09/06/1992	12/06/1992	04/02/1993	27/02/1993
		Inondation - Par ruissellement et coulée de boue	04/11/1994	06/11/1994	21/11/1994	25/11/1994
		Inondation - Par une crue (débordement de cours d'eau)	04/11/1994	06/11/1994	21/11/1994	25/11/1994
		Mouvement de terrain - Tassements différentiels	01/06/1998	30/09/1999	27/12/2000	29/12/2000
		Mouvement de terrain	25/12/1999	29/12/1999	29/12/1999	30/12/1999
		Inondation - Par ruissellement et coulée de boue	25/12/1999	29/12/1999	29/12/1999	30/12/1999
		Inondation - Par une crue (débordement de cours d'eau)	25/12/1999	29/12/1999	29/12/1999	30/12/1999
		Mouvement de terrain - Tassements différentiels	01/01/2000	30/09/2001	01/08/2002	22/08/2002
		Inondation - Par ruissellement et coulée de boue	01/12/2003	05/12/2003	12/12/2003	13/12/2003
Inondation - Par une crue (débordement de cours d'eau)	01/12/2003	05/12/2003	12/12/2003	13/12/2003		
Inondation	03/11/2008	03/11/2008	09/02/2009	13/02/2009		
63285	Pontgibaud	Phénomène lié à l'atmosphère - Tempête et grains (vent) - Tempête (vent)	06/11/1982	11/11/1982	18/11/1982	19/11/1982
		Inondation - Par ruissellement et coulée de boue	15/03/1988	22/03/1988	10/06/1988	19/06/1988

INSEE	Commune	Risque	Date début	Date fin	Date arrêté	Date JO
63285	Pontgibaud	Inondation - Par une crue (débordement de cours d'eau)	15/03/1988	22/03/1988	10/06/1988	19/06/1988
		Inondation - Par ruissellement et coulée de boue	04/06/1992	06/06/1992	04/02/1993	27/02/1993
		Inondation - Par une crue (débordement de cours d'eau)	04/06/1992	06/06/1992	04/02/1993	27/02/1993
		Inondation - Par ruissellement et coulée de boue	09/06/1992	12/06/1992	04/02/1993	27/02/1993
		Inondation - Par une crue (débordement de cours d'eau)	09/06/1992	12/06/1992	04/02/1993	27/02/1993
		Inondation - Par ruissellement et coulée de boue	04/11/1994	06/11/1994	21/11/1994	25/11/1994
		Inondation - Par une crue (débordement de cours d'eau)	04/11/1994	06/11/1994	21/11/1994	25/11/1994
		Mouvement de terrain	25/12/1999	29/12/1999	29/12/1999	30/12/1999
		Inondation - Par ruissellement et coulée de boue	25/12/1999	29/12/1999	29/12/1999	30/12/1999
		Inondation - Par une crue (débordement de cours d'eau)	25/12/1999	29/12/1999	29/12/1999	30/12/1999
		Inondation - Par ruissellement et coulée de boue	03/02/2003	03/02/2003	03/10/2003	19/10/2003
		Inondation - Par une crue (débordement de cours d'eau)	03/02/2003	03/02/2003	03/10/2003	19/10/2003
		Inondation - Par ruissellement et coulée de boue	19/07/2007	20/07/2007	10/01/2008	13/01/2008
		63286	Pouzol	Phénomène lié à l'atmosphère - Tempête et grains (vent) - Tempête (vent)	06/11/1982	11/11/1982
Mouvement de terrain	25/12/1999			29/12/1999	29/12/1999	30/12/1999
Inondation - Par ruissellement et coulée de boue	25/12/1999			29/12/1999	29/12/1999	30/12/1999
Inondation - Par une crue (débordement de cours d'eau)	25/12/1999			29/12/1999	29/12/1999	30/12/1999
63287	Les Pradeaux	Phénomène lié à l'atmosphère - Tempête et grains (vent) - Tempête (vent)	06/11/1982	11/11/1982	18/11/1982	19/11/1982
		Inondation - Par ruissellement et coulée de boue	09/06/1992	12/06/1992	04/02/1993	27/02/1993
		Inondation - Par une crue (débordement de cours d'eau)	09/06/1992	12/06/1992	04/02/1993	27/02/1993
		Inondation - Par ruissellement et coulée de boue	04/11/1994	06/11/1994	21/11/1994	25/11/1994
		Inondation - Par une crue (débordement de cours d'eau)	04/11/1994	06/11/1994	21/11/1994	25/11/1994
		Mouvement de terrain	25/12/1999	29/12/1999	29/12/1999	30/12/1999
		Inondation - Par ruissellement et coulée de boue	25/12/1999	29/12/1999	29/12/1999	30/12/1999
		Inondation - Par une crue (débordement de cours d'eau)	25/12/1999	29/12/1999	29/12/1999	30/12/1999
63288	Prompsat	Phénomène lié à l'atmosphère - Tempête et grains (vent) - Tempête (vent)	06/11/1982	11/11/1982	18/11/1982	19/11/1982
		Inondation - Par ruissellement et coulée de boue	10/06/1984	10/06/1984	21/09/1984	18/10/1984
		Inondation - Par une crue (débordement de cours d'eau)	10/06/1984	10/06/1984	21/09/1984	18/10/1984
		Mouvement de terrain	25/12/1999	29/12/1999	29/12/1999	30/12/1999
		Inondation - Par ruissellement et coulée de boue	25/12/1999	29/12/1999	29/12/1999	30/12/1999
		Inondation - Par une crue (débordement de cours d'eau)	25/12/1999	29/12/1999	29/12/1999	30/12/1999
63289	Prondines	Phénomène lié à l'atmosphère - Tempête et grains (vent) - Tempête (vent)	06/11/1982	11/11/1982	18/11/1982	19/11/1982

INSEE	Commune	Risque	Date début	Date fin	Date arrêté	Date JO
63289	Prondines	Mouvement de terrain	25/12/1999	29/12/1999	29/12/1999	30/12/1999
		Inondation - Par ruissellement et coulée de boue	25/12/1999	29/12/1999	29/12/1999	30/12/1999
		Inondation - Par une crue (débordement de cours d'eau)	25/12/1999	29/12/1999	29/12/1999	30/12/1999
63290	Pulvérières	Phénomène lié à l'atmosphère - Tempête et grains (vent) - Tempête (vent)	06/11/1982	11/11/1982	18/11/1982	19/11/1982
		Mouvement de terrain	25/12/1999	29/12/1999	29/12/1999	30/12/1999
		Inondation - Par ruissellement et coulée de boue	25/12/1999	29/12/1999	29/12/1999	30/12/1999
		Inondation - Par une crue (débordement de cours d'eau)	25/12/1999	29/12/1999	29/12/1999	30/12/1999
63291	Puy-Guillaume	Phénomène lié à l'atmosphère - Tempête et grains (vent) - Tempête (vent)	06/11/1982	11/11/1982	18/11/1982	19/11/1982
		Inondation - Par ruissellement et coulée de boue	19/07/1983	19/07/1983	05/10/1983	08/10/1983
		Inondation - Par une crue (débordement de cours d'eau)	19/07/1983	19/07/1983	05/10/1983	08/10/1983
		Inondation - Par ruissellement et coulée de boue	06/05/1985	16/05/1985	15/07/1985	27/07/1985
		Inondation - Par une crue (débordement de cours d'eau)	06/05/1985	16/05/1985	15/07/1985	27/07/1985
		Inondation - Par ruissellement et coulée de boue	15/03/1988	22/03/1988	10/06/1988	19/06/1988
		Inondation - Par une crue (débordement de cours d'eau)	15/03/1988	22/03/1988	10/06/1988	19/06/1988
		Inondation - Par ruissellement et coulée de boue	04/11/1994	06/11/1994	21/11/1994	25/11/1994
		Inondation - Par une crue (débordement de cours d'eau)	04/11/1994	06/11/1994	21/11/1994	25/11/1994
		Mouvement de terrain	25/12/1999	29/12/1999	29/12/1999	30/12/1999
		Inondation - Par ruissellement et coulée de boue	25/12/1999	29/12/1999	29/12/1999	30/12/1999
		Inondation - Par une crue (débordement de cours d'eau)	25/12/1999	29/12/1999	29/12/1999	30/12/1999
		Inondation - Par ruissellement et coulée de boue	01/12/2003	05/12/2003	12/12/2003	13/12/2003
		Inondation - Par une crue (débordement de cours d'eau)	01/12/2003	05/12/2003	12/12/2003	13/12/2003
		Inondation	02/11/2008	04/11/2008	09/02/2009	13/02/2009
		Inondation	22/05/2012	24/05/2012	27/07/2012	02/08/2012
Inondation	06/08/2013	08/08/2013	21/01/2014	24/01/2014		
63292	Puy-Saint-Gulmier	Phénomène lié à l'atmosphère - Tempête et grains (vent) - Tempête (vent)	06/11/1982	11/11/1982	18/11/1982	19/11/1982
		Mouvement de terrain	25/12/1999	29/12/1999	29/12/1999	30/12/1999
		Inondation - Par ruissellement et coulée de boue	25/12/1999	29/12/1999	29/12/1999	30/12/1999
		Inondation - Par une crue (débordement de cours d'eau)	25/12/1999	29/12/1999	29/12/1999	30/12/1999
63293	Quartier	Phénomène lié à l'atmosphère - Tempête et grains (vent) - Tempête (vent)	06/11/1982	11/11/1982	18/11/1982	19/11/1982
		Mouvement de terrain	25/12/1999	29/12/1999	29/12/1999	30/12/1999
		Inondation - Par ruissellement et coulée de boue	25/12/1999	29/12/1999	29/12/1999	30/12/1999
		Inondation - Par une crue (débordement de cours d'eau)	25/12/1999	29/12/1999	29/12/1999	30/12/1999

INSEE	Commune	Risque	Date début	Date fin	Date arrêté	Date JO
63294	Queuille	Phénomène lié à l'atmosphère - Tempête et grains (vent) - Tempête (vent)	06/11/1982	11/11/1982	18/11/1982	19/11/1982
		Mouvement de terrain	25/12/1999	29/12/1999	29/12/1999	30/12/1999
		Inondation - Par ruissellement et coulée de boue	25/12/1999	29/12/1999	29/12/1999	30/12/1999
		Inondation - Par une crue (débordement de cours d'eau)	25/12/1999	29/12/1999	29/12/1999	30/12/1999
		Inondation - Par ruissellement et coulée de boue	04/06/2007	04/06/2007	05/12/2007	08/12/2007
63295	Randan	Phénomène lié à l'atmosphère - Tempête et grains (vent) - Tempête (vent)	06/11/1982	11/11/1982	18/11/1982	19/11/1982
		Mouvement de terrain	25/12/1999	29/12/1999	29/12/1999	30/12/1999
		Inondation - Par ruissellement et coulée de boue	25/12/1999	29/12/1999	29/12/1999	30/12/1999
		Inondation - Par une crue (débordement de cours d'eau)	25/12/1999	29/12/1999	29/12/1999	30/12/1999
		Mouvement de terrain - Tassements différentiels	01/07/2003	30/09/2003	25/08/2004	26/08/2004
63296	Ravel	Phénomène lié à l'atmosphère - Tempête et grains (vent) - Tempête (vent)	06/11/1982	11/11/1982	18/11/1982	19/11/1982
		Inondation - Par ruissellement et coulée de boue	09/06/1992	12/06/1992	04/02/1993	27/02/1993
		Inondation - Par une crue (débordement de cours d'eau)	09/06/1992	12/06/1992	04/02/1993	27/02/1993
		Mouvement de terrain	25/12/1999	29/12/1999	29/12/1999	30/12/1999
		Inondation - Par ruissellement et coulée de boue	25/12/1999	29/12/1999	29/12/1999	30/12/1999
		Inondation - Par une crue (débordement de cours d'eau)	25/12/1999	29/12/1999	29/12/1999	30/12/1999
63297	Reignat	Phénomène lié à l'atmosphère - Tempête et grains (vent) - Tempête (vent)	06/11/1982	11/11/1982	18/11/1982	19/11/1982
		Mouvement de terrain - Tassements différentiels	01/05/1989	31/12/1991	31/07/1992	18/08/1992
		Mouvement de terrain	25/12/1999	29/12/1999	29/12/1999	30/12/1999
		Inondation - Par ruissellement et coulée de boue	25/12/1999	29/12/1999	29/12/1999	30/12/1999
		Inondation - Par une crue (débordement de cours d'eau)	25/12/1999	29/12/1999	29/12/1999	30/12/1999
		Inondations et coulée de boue	28/05/2016	28/05/2016	26/07/2016	12/08/2016
63298	La Renaudie	Phénomène lié à l'atmosphère - Tempête et grains (vent) - Tempête (vent)	06/11/1982	11/11/1982	18/11/1982	19/11/1982
		Mouvement de terrain	25/12/1999	29/12/1999	29/12/1999	30/12/1999
		Inondation - Par ruissellement et coulée de boue	25/12/1999	29/12/1999	29/12/1999	30/12/1999
		Inondation - Par une crue (débordement de cours d'eau)	25/12/1999	29/12/1999	29/12/1999	30/12/1999
63299	Rentières	Phénomène lié à l'atmosphère - Tempête et grains (vent) - Tempête (vent)	06/11/1982	11/11/1982	18/11/1982	19/11/1982
		Inondation - Par ruissellement et coulée de boue	14/05/1988	21/05/1988	19/10/1988	03/11/1988
		Inondation - Par une crue (débordement de cours d'eau)	14/05/1988	21/05/1988	19/10/1988	03/11/1988
		Mouvement de terrain	25/12/1999	29/12/1999	29/12/1999	30/12/1999
		Inondation - Par ruissellement et coulée de boue	25/12/1999	29/12/1999	29/12/1999	30/12/1999
		Inondation - Par une crue (débordement de cours d'eau)	25/12/1999	29/12/1999	29/12/1999	30/12/1999

INSEE	Commune	Risque	Date début	Date fin	Date arrêté	Date JO
63300	Riom	Phénomène lié à l'atmosphère - Tempête et grains (vent) - Tempête (vent)	06/11/1982	11/11/1982	18/11/1982	19/11/1982
		Mouvement de terrain - Tassements différentiels	01/05/1989	31/12/1991	31/07/1992	18/08/1992
		Inondation - Par ruissellement et coulée de boue	26/06/1990	27/06/1990	07/12/1990	19/12/1990
		Inondation - Par une crue (débordement de cours d'eau)	26/06/1990	27/06/1990	07/12/1990	19/12/1990
		Mouvement de terrain - Tassements différentiels	01/01/1992	31/12/1998	19/03/1999	03/04/1999
		Inondation - Par ruissellement et coulée de boue	27/05/1992	28/05/1992	04/02/1993	27/02/1993
		Inondation - Par une crue (débordement de cours d'eau)	27/05/1992	28/05/1992	04/02/1993	27/02/1993
		Inondation - Par ruissellement et coulée de boue	04/06/1992	06/06/1992	04/02/1993	27/02/1993
		Inondation - Par une crue (débordement de cours d'eau)	04/06/1992	06/06/1992	04/02/1993	27/02/1993
		Inondation - Par ruissellement et coulée de boue	09/06/1992	12/06/1992	04/02/1993	27/02/1993
		Inondation - Par une crue (débordement de cours d'eau)	09/06/1992	12/06/1992	04/02/1993	27/02/1993
		Mouvement de terrain - Tassements différentiels	01/06/1999	31/12/1999	27/12/2000	29/12/2000
		Mouvement de terrain	25/12/1999	29/12/1999	29/12/1999	30/12/1999
		Inondation - Par ruissellement et coulée de boue	25/12/1999	29/12/1999	29/12/1999	30/12/1999
		Inondation - Par une crue (débordement de cours d'eau)	25/12/1999	29/12/1999	29/12/1999	30/12/1999
		Mouvement de terrain - Tassements différentiels	01/01/2001	30/09/2001	12/03/2002	28/03/2002
		Mouvement de terrain - Tassements différentiels	01/01/2006	31/03/2006	07/08/2008	13/08/2008
		Mouvement de terrain différentiels suite à sécheresse et réhydratation des sols	01/01/2016	31/03/2016	26/06/2017	07/07/2017
63301	Ris	Phénomène lié à l'atmosphère - Tempête et grains (vent) - Tempête (vent)	06/11/1982	11/11/1982	18/11/1982	19/11/1982
		Inondation - Par ruissellement et coulée de boue	26/06/1990	27/06/1990	07/12/1990	19/12/1990
		Inondation - Par une crue (débordement de cours d'eau)	26/06/1990	27/06/1990	07/12/1990	19/12/1990
		Inondation - Par ruissellement et coulée de boue	09/06/1992	12/06/1992	04/02/1993	27/02/1993
		Inondation - Par une crue (débordement de cours d'eau)	09/06/1992	12/06/1992	04/02/1993	27/02/1993
		Mouvement de terrain	25/12/1999	29/12/1999	29/12/1999	30/12/1999
		Inondation - Par ruissellement et coulée de boue	25/12/1999	29/12/1999	29/12/1999	30/12/1999
		Inondation - Par une crue (débordement de cours d'eau)	25/12/1999	29/12/1999	29/12/1999	30/12/1999
		Inondation - Par ruissellement et coulée de boue	01/12/2003	05/12/2003	12/12/2003	13/12/2003
		Inondation - Par une crue (débordement de cours d'eau)	01/12/2003	05/12/2003	12/12/2003	13/12/2003
63302	La Roche-Blanche	Inondation - Par ruissellement et coulée de boue	10/06/2007	10/06/2007	22/11/2007	25/11/2007
		Phénomène lié à l'atmosphère - Tempête et grains (vent) - Tempête (vent)	06/11/1982	11/11/1982	18/11/1982	19/11/1982
		Mouvement de terrain - Tassements différentiels	01/05/1989	31/12/1991	31/07/1992	18/08/1992
		Mouvement de terrain - Tassements différentiels	01/01/1992	28/02/1998	12/06/1998	01/07/1998

INSEE	Commune	Risque	Date début	Date fin	Date arrêté	Date JO
63302	La Roche-Blanche	Inondation - Par ruissellement et coulée de boue	04/11/1994	06/11/1994	21/11/1994	25/11/1994
		Inondation - Par une crue (débordement de cours d'eau)	04/11/1994	06/11/1994	21/11/1994	25/11/1994
		Mouvement de terrain	25/12/1999	29/12/1999	29/12/1999	30/12/1999
		Inondation - Par ruissellement et coulée de boue	25/12/1999	29/12/1999	29/12/1999	30/12/1999
		Inondation - Par une crue (débordement de cours d'eau)	25/12/1999	29/12/1999	29/12/1999	30/12/1999
		Mouvement de terrain - Tassements différentiels	01/01/2000	30/09/2001	01/08/2002	22/08/2002
		Mouvement de terrain - Tassements différentiels	01/09/2002	31/12/2002	11/01/2005	01/02/2005
63303	Roche-Charles-la-Mayrand	Phénomène lié à l'atmosphère - Tempête et grains (vent) - Tempête (vent)	06/11/1982	11/11/1982	18/11/1982	19/11/1982
		Mouvement de terrain	25/12/1999	29/12/1999	29/12/1999	30/12/1999
		Inondation - Par ruissellement et coulée de boue	25/12/1999	29/12/1999	29/12/1999	30/12/1999
		Inondation - Par une crue (débordement de cours d'eau)	25/12/1999	29/12/1999	29/12/1999	30/12/1999
63304	La Roche-d'Agoux	Phénomène lié à l'atmosphère - Tempête et grains (vent) - Tempête (vent)	06/11/1982	11/11/1982	18/11/1982	19/11/1982
		Mouvement de terrain	25/12/1999	29/12/1999	29/12/1999	30/12/1999
		Inondation - Par ruissellement et coulée de boue	25/12/1999	29/12/1999	29/12/1999	30/12/1999
		Inondation - Par une crue (débordement de cours d'eau)	25/12/1999	29/12/1999	29/12/1999	30/12/1999
63305	Rochefort-Montagne	Phénomène lié à l'atmosphère - Tempête et grains (vent) - Tempête (vent)	06/11/1982	11/11/1982	18/11/1982	19/11/1982
		Mouvement de terrain	25/12/1999	29/12/1999	29/12/1999	30/12/1999
		Inondation - Par ruissellement et coulée de boue	25/12/1999	29/12/1999	29/12/1999	30/12/1999
		Inondation - Par une crue (débordement de cours d'eau)	25/12/1999	29/12/1999	29/12/1999	30/12/1999
		Inondation - Par ruissellement et coulée de boue	07/06/2007	07/06/2007	22/11/2007	25/11/2007
63306	La Roche-Noire	Phénomène lié à l'atmosphère - Tempête et grains (vent) - Tempête (vent)	06/11/1982	11/11/1982	18/11/1982	19/11/1982
		Inondation - Par ruissellement et coulée de boue	04/11/1994	06/11/1994	21/11/1994	25/11/1994
		Inondation - Par une crue (débordement de cours d'eau)	04/11/1994	06/11/1994	21/11/1994	25/11/1994
		Mouvement de terrain - Tassements différentiels	01/07/1997	31/12/1998	16/04/1999	02/05/1999
		Mouvement de terrain	25/12/1999	29/12/1999	29/12/1999	30/12/1999
		Inondation - Par ruissellement et coulée de boue	25/12/1999	29/12/1999	29/12/1999	30/12/1999
		Inondation - Par une crue (débordement de cours d'eau)	25/12/1999	29/12/1999	29/12/1999	30/12/1999
		Mouvement de terrain - Tassements différentiels	01/01/2001	30/09/2001	30/04/2003	22/05/2003
		Mouvement de terrain - Tassements différentiels	01/01/2002	31/10/2002	30/04/2003	22/05/2003
		Inondation - Par ruissellement et coulée de boue	01/12/2003	05/12/2003	12/12/2003	13/12/2003
		Inondation - Par une crue (débordement de cours d'eau)	01/12/2003	05/12/2003	12/12/2003	13/12/2003
Inondation	27/05/2012	28/05/2012	11/07/2012	17/07/2012		

INSEE	Commune	Risque	Date début	Date fin	Date arrêté	Date JO
63306	<b>La Roche-Noire</b>	Mouvement de terrain différentiels suite à sécheresse et réhydratation des sols	01/01/2016	31/03/2016	27/09/2017	20/10/2017
63307	<b>Romagnat</b>	Phénomène lié à l'atmosphère - Tempête et grains (vent) - Tempête (vent)	06/11/1982	11/11/1982	18/11/1982	19/11/1982
		Mouvement de terrain - Tassements différentiels	01/05/1989	31/12/1991	31/07/1992	18/08/1992
		Mouvement de terrain - Tassements différentiels	01/01/1992	28/02/1998	12/06/1998	01/07/1998
		Inondation - Par ruissellement et coulée de boue	09/06/1992	12/06/1992	04/02/1993	27/02/1993
		Inondation - Par une crue (débordement de cours d'eau)	09/06/1992	12/06/1992	04/02/1993	27/02/1993
		Inondation - Par ruissellement et coulée de boue	04/11/1994	06/11/1994	21/11/1994	25/11/1994
		Inondation - Par une crue (débordement de cours d'eau)	04/11/1994	06/11/1994	21/11/1994	25/11/1994
		Inondation - Par ruissellement et coulée de boue	05/08/1997	05/08/1997	12/03/1998	28/03/1998
		Inondation - Par une crue (débordement de cours d'eau)	05/08/1997	05/08/1997	12/03/1998	28/03/1998
		Mouvement de terrain - Tassements différentiels	01/03/1998	31/12/2000	15/11/2001	01/12/2001
		Mouvement de terrain	25/12/1999	29/12/1999	29/12/1999	30/12/1999
		Inondation - Par ruissellement et coulée de boue	25/12/1999	29/12/1999	29/12/1999	30/12/1999
		Inondation - Par une crue (débordement de cours d'eau)	25/12/1999	29/12/1999	29/12/1999	30/12/1999
		Inondation - Par ruissellement et coulée de boue	04/06/2000	04/06/2000	06/11/2000	22/11/2000
		Inondation - Par une crue (débordement de cours d'eau)	04/06/2000	04/06/2000	06/11/2000	22/11/2000
		Mouvement de terrain - Tassements différentiels	01/01/2001	30/09/2001	25/08/2004	26/08/2004
		Mouvement de terrain - Tassements différentiels	01/01/2002	31/12/2002	25/08/2004	26/08/2004
		Mouvement de terrain - Tassements différentiels	01/01/2010	31/03/2010	15/07/2011	22/07/2011
Mouvement de terrain différentiels suite à sécheresse et réhydratation des sols	01/01/2016	31/03/2016	27/09/2017	20/10/2017		
63308	<b>Royat</b>	Phénomène lié à l'atmosphère - Tempête et grains (vent) - Tempête (vent)	06/11/1982	11/11/1982	18/11/1982	19/11/1982
		Mouvement de terrain - Tassements différentiels	01/05/1989	31/12/1991	18/05/1993	12/06/1993
		Mouvement de terrain - Tassements différentiels	01/01/1992	31/12/1998	16/04/1999	02/05/1999
		Mouvement de terrain	25/12/1999	29/12/1999	29/12/1999	30/12/1999
		Inondation - Par ruissellement et coulée de boue	25/12/1999	29/12/1999	29/12/1999	30/12/1999
		Inondation - Par une crue (débordement de cours d'eau)	25/12/1999	29/12/1999	29/12/1999	30/12/1999
		Mouvement de terrain - Tassements différentiels	01/03/2002	31/12/2002	30/04/2003	22/05/2003
63309	<b>Saillant</b>	Phénomène lié à l'atmosphère - Tempête et grains (vent) - Tempête (vent)	06/11/1982	11/11/1982	18/11/1982	19/11/1982
		Mouvement de terrain	25/12/1999	29/12/1999	29/12/1999	30/12/1999
		Inondation - Par ruissellement et coulée de boue	25/12/1999	29/12/1999	29/12/1999	30/12/1999
63310	<b>Sainte-Agathe</b>	Inondation - Par une crue (débordement de cours d'eau)	25/12/1999	29/12/1999	29/12/1999	30/12/1999
		Phénomène lié à l'atmosphère - Tempête et grains (vent) - Tempête (vent)	06/11/1982	11/11/1982	18/11/1982	19/11/1982



INSEE	Commune	Risque	Date début	Date fin	Date arrêté	Date JO
63310	Sainte-Agathe	Inondation - Par ruissellement et coulée de boue	26/06/1990	27/06/1990	07/12/1990	19/12/1990
		Inondation - Par une crue (débordement de cours d'eau)	26/06/1990	27/06/1990	07/12/1990	19/12/1990
		Mouvement de terrain	25/12/1999	29/12/1999	29/12/1999	30/12/1999
		Inondation - Par ruissellement et coulée de boue	25/12/1999	29/12/1999	29/12/1999	30/12/1999
		Inondation - Par une crue (débordement de cours d'eau)	25/12/1999	29/12/1999	29/12/1999	30/12/1999
63311	Saint-Agoulin	Phénomène lié à l'atmosphère - Tempête et grains (vent) - Tempête (vent)	06/11/1982	11/11/1982	18/11/1982	19/11/1982
		Inondation - Par ruissellement et coulée de boue	12/08/1998	12/08/1998	22/10/1998	13/11/1998
		Inondation - Par une crue (débordement de cours d'eau)	12/08/1998	12/08/1998	22/10/1998	13/11/1998
		Mouvement de terrain	25/12/1999	29/12/1999	29/12/1999	30/12/1999
		Inondation - Par ruissellement et coulée de boue	25/12/1999	29/12/1999	29/12/1999	30/12/1999
		Inondation - Par une crue (débordement de cours d'eau)	25/12/1999	29/12/1999	29/12/1999	30/12/1999
63312	Saint-Alyre-d'Arlanc	Phénomène lié à l'atmosphère - Tempête et grains (vent) - Tempête (vent)	06/11/1982	11/11/1982	18/11/1982	19/11/1982
		Mouvement de terrain	25/12/1999	29/12/1999	29/12/1999	30/12/1999
		Inondation - Par ruissellement et coulée de boue	25/12/1999	29/12/1999	29/12/1999	30/12/1999
		Inondation - Par une crue (débordement de cours d'eau)	25/12/1999	29/12/1999	29/12/1999	30/12/1999
63313	Saint-Alyre-ès-Montagne	Phénomène lié à l'atmosphère - Tempête et grains (vent) - Tempête (vent)	06/11/1982	11/11/1982	18/11/1982	19/11/1982
		Mouvement de terrain	25/12/1999	29/12/1999	29/12/1999	30/12/1999
		Inondation - Par ruissellement et coulée de boue	25/12/1999	29/12/1999	29/12/1999	30/12/1999
		Inondation - Par une crue (débordement de cours d'eau)	25/12/1999	29/12/1999	29/12/1999	30/12/1999
63314	Saint-Amant-Roche-Savine	Phénomène lié à l'atmosphère - Tempête et grains (vent) - Tempête (vent)	06/11/1982	11/11/1982	18/11/1982	19/11/1982
		Mouvement de terrain	25/12/1999	29/12/1999	29/12/1999	30/12/1999
		Inondation - Par ruissellement et coulée de boue	25/12/1999	29/12/1999	29/12/1999	30/12/1999
		Inondation - Par une crue (débordement de cours d'eau)	25/12/1999	29/12/1999	29/12/1999	30/12/1999
63315	Saint-Amant-Tallende	Phénomène lié à l'atmosphère - Tempête et grains (vent) - Tempête (vent)	06/11/1982	11/11/1982	18/11/1982	19/11/1982
		Inondation - Par ruissellement et coulée de boue	04/06/1992	06/06/1992	04/02/1993	27/02/1993
		Inondation - Par une crue (débordement de cours d'eau)	04/06/1992	06/06/1992	04/02/1993	27/02/1993
		Inondation - Par ruissellement et coulée de boue	09/06/1992	12/06/1992	04/02/1993	27/02/1993
		Inondation - Par une crue (débordement de cours d'eau)	09/06/1992	12/06/1992	04/02/1993	27/02/1993
		Inondation - Par ruissellement et coulée de boue	04/11/1994	06/11/1994	21/11/1994	25/11/1994
		Inondation - Par une crue (débordement de cours d'eau)	04/11/1994	06/11/1994	21/11/1994	25/11/1994
		Inondation - Par ruissellement et coulée de boue	21/01/1995	21/01/1995	01/10/1996	17/10/1996
Inondation - Par une crue (débordement de cours d'eau)	21/01/1995	21/01/1995	01/10/1996	17/10/1996		

INSEE	Commune	Risque	Date début	Date fin	Date arrêté	Date JO
63315	Saint-Amant-Tallende	Inondation - Par ruissellement et coulée de boue	21/06/1995	21/06/1995	01/10/1996	08/12/1996
		Inondation - Par une crue (débordement de cours d'eau)	21/06/1995	21/06/1995	01/10/1996	08/12/1996
		Mouvement de terrain - Tassements différentiels	01/01/1998	31/12/2000	15/11/2001	01/12/2001
		Mouvement de terrain	25/12/1999	29/12/1999	29/12/1999	30/12/1999
		Inondation - Par ruissellement et coulée de boue	25/12/1999	29/12/1999	29/12/1999	30/12/1999
		Inondation - Par une crue (débordement de cours d'eau)	25/12/1999	29/12/1999	29/12/1999	30/12/1999
		Mouvement de terrain - Tassements différentiels	01/01/2001	30/09/2001	25/08/2004	26/08/2004
		Mouvement de terrain - Tassements différentiels	01/01/2002	31/12/2002	25/08/2004	26/08/2004
		Mouvement de terrain - Tassements différentiels	01/01/2005	31/03/2005	07/10/2008	10/10/2008
		Mouvement de terrain - Tassements différentiels	01/01/2006	31/03/2006	07/10/2008	10/10/2008
		Mouvement de terrain	18/06/2013	19/06/2013	10/09/2013	13/09/2013
63317	Saint-André-le-Coq	Phénomène lié à l'atmosphère - Tempête et grains (vent) - Tempête (vent)	06/11/1982	11/11/1982	18/11/1982	19/11/1982
		Mouvement de terrain	25/12/1999	29/12/1999	29/12/1999	30/12/1999
		Inondation - Par ruissellement et coulée de boue	25/12/1999	29/12/1999	29/12/1999	30/12/1999
		Inondation - Par une crue (débordement de cours d'eau)	25/12/1999	29/12/1999	29/12/1999	30/12/1999
63318	Saint-Angel	Phénomène lié à l'atmosphère - Tempête et grains (vent) - Tempête (vent)	06/11/1982	11/11/1982	18/11/1982	19/11/1982
		Inondation - Par ruissellement et coulée de boue	10/06/1984	10/06/1984	21/09/1984	18/10/1984
		Inondation - Par une crue (débordement de cours d'eau)	10/06/1984	10/06/1984	21/09/1984	18/10/1984
		Mouvement de terrain	25/12/1999	29/12/1999	29/12/1999	30/12/1999
		Inondation - Par ruissellement et coulée de boue	25/12/1999	29/12/1999	29/12/1999	30/12/1999
		Inondation - Par une crue (débordement de cours d'eau)	25/12/1999	29/12/1999	29/12/1999	30/12/1999
63319	Saint-Anthème	Phénomène lié à l'atmosphère - Tempête et grains (vent) - Tempête (vent)	06/11/1982	11/11/1982	18/11/1982	19/11/1982
		Mouvement de terrain	25/12/1999	29/12/1999	29/12/1999	30/12/1999
		Inondation - Par ruissellement et coulée de boue	25/12/1999	29/12/1999	29/12/1999	30/12/1999
		Inondation - Par une crue (débordement de cours d'eau)	25/12/1999	29/12/1999	29/12/1999	30/12/1999
63320	Saint-Avit	Phénomène lié à l'atmosphère - Tempête et grains (vent) - Tempête (vent)	06/11/1982	11/11/1982	18/11/1982	19/11/1982
		Mouvement de terrain	25/12/1999	29/12/1999	29/12/1999	30/12/1999
		Inondation - Par ruissellement et coulée de boue	25/12/1999	29/12/1999	29/12/1999	30/12/1999
		Inondation - Par une crue (débordement de cours d'eau)	25/12/1999	29/12/1999	29/12/1999	30/12/1999
63321	Saint-Babel	Phénomène lié à l'atmosphère - Tempête et grains (vent) - Tempête (vent)	06/11/1982	11/11/1982	18/11/1982	19/11/1982
		Inondation - Par ruissellement et coulée de boue	06/05/1985	16/05/1985	15/07/1985	27/07/1985
		Inondation - Par une crue (débordement de cours d'eau)	06/05/1985	16/05/1985	15/07/1985	27/07/1985

INSEE	Commune	Risque	Date début	Date fin	Date arrêté	Date JO
63321	Saint-Babel	Mouvement de terrain - Tassements différentiels	01/05/1989	31/12/1991	31/07/1992	18/08/1992
		Mouvement de terrain - Tassements différentiels	01/01/1992	31/12/1998	16/04/1999	02/05/1999
		Inondation - Par ruissellement et coulée de boue	04/11/1994	06/11/1994	21/11/1994	25/11/1994
		Inondation - Par une crue (débordement de cours d'eau)	04/11/1994	06/11/1994	21/11/1994	25/11/1994
		Mouvement de terrain	25/12/1999	29/12/1999	29/12/1999	30/12/1999
		Inondation - Par ruissellement et coulée de boue	25/12/1999	29/12/1999	29/12/1999	30/12/1999
		Inondation - Par une crue (débordement de cours d'eau)	25/12/1999	29/12/1999	29/12/1999	30/12/1999
		Inondation	08/09/2014	08/09/2014	17/02/2015	19/02/2015
63322	Saint-Beauzire	Phénomène lié à l'atmosphère - Tempête et grains (vent) - Tempête (vent)	06/11/1982	11/11/1982	18/11/1982	19/11/1982
		Mouvement de terrain - Tassements différentiels	01/05/1989	31/12/1991	31/07/1992	18/08/1992
		Inondation - Par ruissellement et coulée de boue	26/06/1990	27/06/1990	07/12/1990	19/12/1990
		Inondation - Par une crue (débordement de cours d'eau)	26/06/1990	27/06/1990	07/12/1990	19/12/1990
		Mouvement de terrain	25/12/1999	29/12/1999	29/12/1999	30/12/1999
		Inondation - Par ruissellement et coulée de boue	25/12/1999	29/12/1999	29/12/1999	30/12/1999
		Inondation - Par une crue (débordement de cours d'eau)	25/12/1999	29/12/1999	29/12/1999	30/12/1999
		Inondation - Par ruissellement et coulée de boue	04/06/2007	04/06/2007	05/12/2007	08/12/2007
63323	Saint-Bonnet-le-Bourg	Inondation - Par remontée de nappe phréatique	04/06/2007	05/06/2007	05/12/2007	08/12/2007
		Phénomène lié à l'atmosphère - Tempête et grains (vent) - Tempête (vent)	06/11/1982	11/11/1982	18/11/1982	19/11/1982
		Mouvement de terrain	25/12/1999	29/12/1999	29/12/1999	30/12/1999
		Inondation - Par ruissellement et coulée de boue	25/12/1999	29/12/1999	29/12/1999	30/12/1999
63324	Saint-Bonnet-le-Chastel	Inondation - Par une crue (débordement de cours d'eau)	25/12/1999	29/12/1999	29/12/1999	30/12/1999
		Phénomène lié à l'atmosphère - Tempête et grains (vent) - Tempête (vent)	06/11/1982	11/11/1982	18/11/1982	19/11/1982
		Mouvement de terrain	25/12/1999	29/12/1999	29/12/1999	30/12/1999
		Inondation - Par ruissellement et coulée de boue	25/12/1999	29/12/1999	29/12/1999	30/12/1999
63325	Saint-Bonnet-lès-Allier	Inondation - Par une crue (débordement de cours d'eau)	25/12/1999	29/12/1999	29/12/1999	30/12/1999
		Phénomène lié à l'atmosphère - Tempête et grains (vent) - Tempête (vent)	06/11/1982	11/11/1982	18/11/1982	19/11/1982
		Mouvement de terrain - Tassements différentiels	01/01/1993	31/01/1998	12/06/1998	01/07/1998
		Mouvement de terrain	25/12/1999	29/12/1999	29/12/1999	30/12/1999
63326	Saint-Bonnet-près-Orcival	Inondation - Par ruissellement et coulée de boue	25/12/1999	29/12/1999	29/12/1999	30/12/1999
		Mouvement de terrain différentiels suite à sécheresse et réhydratation des sols	01/01/2016	31/03/2016	26/06/2017	07/07/2017
		Phénomène lié à l'atmosphère - Tempête et grains (vent) - Tempête (vent)	06/11/1982	11/11/1982	18/11/1982	19/11/1982

INSEE	Commune	Risque	Date début	Date fin	Date arrêté	Date JO
63326	Saint-Bonnet-près-Orcival	Inondation - Par ruissellement et coulée de boue	29/06/1988	29/06/1988	19/10/1988	03/11/1988
		Inondation - Par une crue (débordement de cours d'eau)	29/06/1988	29/06/1988	19/10/1988	03/11/1988
		Mouvement de terrain	25/12/1999	29/12/1999	29/12/1999	30/12/1999
		Inondation - Par ruissellement et coulée de boue	25/12/1999	29/12/1999	29/12/1999	30/12/1999
		Inondation - Par une crue (débordement de cours d'eau)	25/12/1999	29/12/1999	29/12/1999	30/12/1999
		Inondation - Par ruissellement et coulée de boue	25/06/2003	26/06/2003	03/10/2003	19/10/2003
		Inondation - Par une crue (débordement de cours d'eau)	25/06/2003	26/06/2003	03/10/2003	19/10/2003
		Mouvement de terrain - Tassements différentiels	01/04/2011	30/06/2011	11/07/2012	17/07/2012
63327	Saint-Bonnet-près-Riom	Phénomène lié à l'atmosphère - Tempête et grains (vent) - Tempête (vent)	06/11/1982	11/11/1982	18/11/1982	19/11/1982
		Mouvement de terrain - Tassements différentiels	01/05/1989	31/12/1991	31/07/1992	18/08/1992
		Inondation - Par ruissellement et coulée de boue	26/06/1990	27/06/1990	07/12/1990	19/12/1990
		Inondation - Par une crue (débordement de cours d'eau)	26/06/1990	27/06/1990	07/12/1990	19/12/1990
		Mouvement de terrain - Tassements différentiels	01/01/1992	30/09/1997	12/03/1998	28/03/1998
		Inondation - Par ruissellement et coulée de boue	27/05/1992	28/05/1992	04/02/1993	27/02/1993
		Inondation - Par une crue (débordement de cours d'eau)	27/05/1992	28/05/1992	04/02/1993	27/02/1993
		Inondation - Par ruissellement et coulée de boue	04/06/1992	06/06/1992	04/02/1993	27/02/1993
		Inondation - Par une crue (débordement de cours d'eau)	04/06/1992	06/06/1992	04/02/1993	27/02/1993
		Inondation - Par ruissellement et coulée de boue	09/06/1992	12/06/1992	04/02/1993	27/02/1993
		Inondation - Par une crue (débordement de cours d'eau)	09/06/1992	12/06/1992	04/02/1993	27/02/1993
		Mouvement de terrain - Tassements différentiels	01/01/1998	31/12/2000	29/08/2001	26/09/2001
		Mouvement de terrain	25/12/1999	29/12/1999	29/12/1999	30/12/1999
		Inondation - Par ruissellement et coulée de boue	25/12/1999	29/12/1999	29/12/1999	30/12/1999
		Inondation - Par une crue (débordement de cours d'eau)	25/12/1999	29/12/1999	29/12/1999	30/12/1999
63328	Sainte-Catherine	Phénomène lié à l'atmosphère - Tempête et grains (vent) - Tempête (vent)	06/11/1982	11/11/1982	18/11/1982	19/11/1982
		Mouvement de terrain	25/12/1999	29/12/1999	29/12/1999	30/12/1999
		Inondation - Par ruissellement et coulée de boue	25/12/1999	29/12/1999	29/12/1999	30/12/1999
		Inondation - Par une crue (débordement de cours d'eau)	25/12/1999	29/12/1999	29/12/1999	30/12/1999
63329	Sainte-Christine	Phénomène lié à l'atmosphère - Tempête et grains (vent) - Tempête (vent)	06/11/1982	11/11/1982	18/11/1982	19/11/1982
		Mouvement de terrain	25/12/1999	29/12/1999	29/12/1999	30/12/1999
		Inondation - Par ruissellement et coulée de boue	25/12/1999	29/12/1999	29/12/1999	30/12/1999
		Inondation - Par une crue (débordement de cours d'eau)	25/12/1999	29/12/1999	29/12/1999	30/12/1999
63330	Saint-Cirgues-sur-Couze	Phénomène lié à l'atmosphère - Tempête et grains (vent) - Tempête (vent)	06/11/1982	11/11/1982	18/11/1982	19/11/1982

INSEE	Commune	Risque	Date début	Date fin	Date arrêté	Date JO
63330	Saint-Cirgues-sur-Couze	Inondation - Par ruissellement et coulée de boue	04/06/1992	06/06/1992	04/02/1993	27/02/1993
		Inondation - Par une crue (débordement de cours d'eau)	04/06/1992	06/06/1992	04/02/1993	27/02/1993
		Inondation - Par ruissellement et coulée de boue	04/11/1994	06/11/1994	21/11/1994	25/11/1994
		Inondation - Par une crue (débordement de cours d'eau)	04/11/1994	06/11/1994	21/11/1994	25/11/1994
		Mouvement de terrain	25/12/1999	29/12/1999	29/12/1999	30/12/1999
		Inondation - Par ruissellement et coulée de boue	25/12/1999	29/12/1999	29/12/1999	30/12/1999
		Inondation - Par une crue (débordement de cours d'eau)	25/12/1999	29/12/1999	29/12/1999	30/12/1999
63331	Saint-Clément-de-Valorgue	Phénomène lié à l'atmosphère - Tempête et grains (vent) - Tempête (vent)	06/11/1982	11/11/1982	18/11/1982	19/11/1982
		Mouvement de terrain	25/12/1999	29/12/1999	29/12/1999	30/12/1999
		Inondation - Par ruissellement et coulée de boue	25/12/1999	29/12/1999	29/12/1999	30/12/1999
		Inondation - Par une crue (débordement de cours d'eau)	25/12/1999	29/12/1999	29/12/1999	30/12/1999
63332	Saint-Clément-de-Régnat	Phénomène lié à l'atmosphère - Tempête et grains (vent) - Tempête (vent)	06/11/1982	11/11/1982	18/11/1982	19/11/1982
		Mouvement de terrain	25/12/1999	29/12/1999	29/12/1999	30/12/1999
		Inondation - Par ruissellement et coulée de boue	25/12/1999	29/12/1999	29/12/1999	30/12/1999
		Inondation - Par une crue (débordement de cours d'eau)	25/12/1999	29/12/1999	29/12/1999	30/12/1999
63333	Saint-Denis-Combarnazat	Phénomène lié à l'atmosphère - Tempête et grains (vent) - Tempête (vent)	06/11/1982	11/11/1982	18/11/1982	19/11/1982
		Mouvement de terrain	25/12/1999	29/12/1999	29/12/1999	30/12/1999
		Inondation - Par ruissellement et coulée de boue	25/12/1999	29/12/1999	29/12/1999	30/12/1999
		Inondation - Par une crue (débordement de cours d'eau)	25/12/1999	29/12/1999	29/12/1999	30/12/1999
		Mouvement de terrain - Tassements différentiels	01/07/2003	30/09/2003	25/08/2004	26/08/2004
63334	Saint-Dier-d'Auvergne	Phénomène lié à l'atmosphère - Tempête et grains (vent) - Tempête (vent)	06/11/1982	11/11/1982	18/11/1982	19/11/1982
		Mouvement de terrain	25/12/1999	29/12/1999	29/12/1999	30/12/1999
		Inondation - Par ruissellement et coulée de boue	25/12/1999	29/12/1999	29/12/1999	30/12/1999
		Inondation - Par une crue (débordement de cours d'eau)	25/12/1999	29/12/1999	29/12/1999	30/12/1999
63335	Saint-Diéry	Phénomène lié à l'atmosphère - Tempête et grains (vent) - Tempête (vent)	06/11/1982	11/11/1982	18/11/1982	19/11/1982
		Mouvement de terrain	25/12/1999	29/12/1999	29/12/1999	30/12/1999
		Inondation - Par ruissellement et coulée de boue	25/12/1999	29/12/1999	29/12/1999	30/12/1999
		Inondation - Par une crue (débordement de cours d'eau)	25/12/1999	29/12/1999	29/12/1999	30/12/1999
63336	Saint-Donat	Phénomène lié à l'atmosphère - Tempête et grains (vent) - Tempête (vent)	06/11/1982	11/11/1982	18/11/1982	19/11/1982
		Mouvement de terrain	25/12/1999	29/12/1999	29/12/1999	30/12/1999
		Inondation - Par ruissellement et coulée de boue	25/12/1999	29/12/1999	29/12/1999	30/12/1999
		Inondation - Par une crue (débordement de cours d'eau)	25/12/1999	29/12/1999	29/12/1999	30/12/1999

INSEE	Commune	Risque	Date début	Date fin	Date arrêté	Date JO
63337	Saint-Éloy-la-Glacière	Phénomène lié à l'atmosphère - Tempête et grains (vent) - Tempête (vent)	06/11/1982	11/11/1982	18/11/1982	19/11/1982
		Mouvement de terrain	25/12/1999	29/12/1999	29/12/1999	30/12/1999
		Inondation - Par ruissellement et coulée de boue	25/12/1999	29/12/1999	29/12/1999	30/12/1999
		Inondation - Par une crue (débordement de cours d'eau)	25/12/1999	29/12/1999	29/12/1999	30/12/1999
63338	Saint-Éloy-les-Mines	Phénomène lié à l'atmosphère - Tempête et grains (vent) - Tempête (vent)	06/11/1982	11/11/1982	18/11/1982	19/11/1982
		Mouvement de terrain	25/12/1999	29/12/1999	29/12/1999	30/12/1999
		Inondation - Par ruissellement et coulée de boue	25/12/1999	29/12/1999	29/12/1999	30/12/1999
		Inondation - Par une crue (débordement de cours d'eau)	25/12/1999	29/12/1999	29/12/1999	30/12/1999
63339	Saint-Étienne-des-Champs	Phénomène lié à l'atmosphère - Tempête et grains (vent) - Tempête (vent)	06/11/1982	11/11/1982	18/11/1982	19/11/1982
		Mouvement de terrain	25/12/1999	29/12/1999	29/12/1999	30/12/1999
		Inondation - Par ruissellement et coulée de boue	25/12/1999	29/12/1999	29/12/1999	30/12/1999
		Inondation - Par une crue (débordement de cours d'eau)	25/12/1999	29/12/1999	29/12/1999	30/12/1999
63340	Saint-Étienne-sur-Usson	Phénomène lié à l'atmosphère - Tempête et grains (vent) - Tempête (vent)	06/11/1982	11/11/1982	18/11/1982	19/11/1982
		Mouvement de terrain	25/12/1999	29/12/1999	29/12/1999	30/12/1999
		Inondation - Par ruissellement et coulée de boue	25/12/1999	29/12/1999	29/12/1999	30/12/1999
		Inondation - Par une crue (débordement de cours d'eau)	25/12/1999	29/12/1999	29/12/1999	30/12/1999
63341	Saint-Ferréol-des-Côtes	Phénomène lié à l'atmosphère - Tempête et grains (vent) - Tempête (vent)	06/11/1982	11/11/1982	18/11/1982	19/11/1982
		Mouvement de terrain	25/12/1999	29/12/1999	29/12/1999	30/12/1999
		Inondation - Par ruissellement et coulée de boue	25/12/1999	29/12/1999	29/12/1999	30/12/1999
		Inondation - Par une crue (débordement de cours d'eau)	25/12/1999	29/12/1999	29/12/1999	30/12/1999
		Inondation	02/11/2008	02/11/2008	09/02/2009	13/02/2009
63342	Saint-Floret	Phénomène lié à l'atmosphère - Tempête et grains (vent) - Tempête (vent)	06/11/1982	11/11/1982	18/11/1982	19/11/1982
		Inondation - Par ruissellement et coulée de boue	04/06/1992	06/06/1992	04/02/1993	27/02/1993
		Inondation - Par une crue (débordement de cours d'eau)	04/06/1992	06/06/1992	04/02/1993	27/02/1993
		Inondation - Par ruissellement et coulée de boue	09/06/1992	12/06/1992	04/02/1993	27/02/1993
		Inondation - Par une crue (débordement de cours d'eau)	09/06/1992	12/06/1992	04/02/1993	27/02/1993
		Inondation - Par ruissellement et coulée de boue	22/09/1994	23/09/1994	20/04/1995	06/05/1995
		Inondation - Par une crue (débordement de cours d'eau)	22/09/1994	23/09/1994	20/04/1995	06/05/1995
		Inondation - Par ruissellement et coulée de boue	04/11/1994	06/11/1994	21/11/1994	25/11/1994
		Inondation - Par une crue (débordement de cours d'eau)	04/11/1994	06/11/1994	21/11/1994	25/11/1994
		Mouvement de terrain	25/12/1999	29/12/1999	29/12/1999	30/12/1999
Inondation - Par ruissellement et coulée de boue	25/12/1999	29/12/1999	29/12/1999	30/12/1999		

INSEE	Commune	Risque	Date début	Date fin	Date arrêté	Date JO
63342	Saint-Floret	Inondation - Par une crue (débordement de cours d'eau)	25/12/1999	29/12/1999	29/12/1999	30/12/1999
		Inondation - Par ruissellement et coulée de boue	15/05/2008	15/05/2008	05/12/2008	10/12/2008
		Inondation - Par ruissellement et coulée de boue	31/05/2008	31/05/2008	05/12/2008	10/12/2008
		Inondation - Par ruissellement et coulée de boue	03/07/2008	03/07/2008	05/12/2008	10/12/2008
		Inondation	30/05/2012	30/05/2012	27/07/2012	02/08/2012
63343	Saint-Flour	Phénomène lié à l'atmosphère - Tempête et grains (vent) - Tempête (vent)	06/11/1982	11/11/1982	18/11/1982	19/11/1982
		Mouvement de terrain	25/12/1999	29/12/1999	29/12/1999	30/12/1999
		Inondation - Par ruissellement et coulée de boue	25/12/1999	29/12/1999	29/12/1999	30/12/1999
		Inondation - Par une crue (débordement de cours d'eau)	25/12/1999	29/12/1999	29/12/1999	30/12/1999
63344	Saint-Gal-sur-Sioule	Phénomène lié à l'atmosphère - Tempête et grains (vent) - Tempête (vent)	06/11/1982	11/11/1982	18/11/1982	19/11/1982
		Inondation - Par ruissellement et coulée de boue	04/06/1992	06/06/1992	04/02/1993	27/02/1993
		Inondation - Par une crue (débordement de cours d'eau)	04/06/1992	06/06/1992	04/02/1993	27/02/1993
		Mouvement de terrain	25/12/1999	29/12/1999	29/12/1999	30/12/1999
		Inondation - Par ruissellement et coulée de boue	25/12/1999	29/12/1999	29/12/1999	30/12/1999
		Inondation - Par une crue (débordement de cours d'eau)	25/12/1999	29/12/1999	29/12/1999	30/12/1999
63345	Saint-Genès-Champanelle	Phénomène lié à l'atmosphère - Tempête et grains (vent) - Tempête (vent)	06/11/1982	11/11/1982	18/11/1982	19/11/1982
		Inondation - Par ruissellement et coulée de boue	27/05/1992	28/05/1992	04/02/1993	27/02/1993
		Inondation - Par une crue (débordement de cours d'eau)	27/05/1992	28/05/1992	04/02/1993	27/02/1993
		Inondation - Par ruissellement et coulée de boue	04/06/1992	06/06/1992	04/02/1993	27/02/1993
		Inondation - Par une crue (débordement de cours d'eau)	04/06/1992	06/06/1992	04/02/1993	27/02/1993
		Inondation - Par ruissellement et coulée de boue	09/06/1992	12/06/1992	04/02/1993	27/02/1993
		Inondation - Par une crue (débordement de cours d'eau)	09/06/1992	12/06/1992	04/02/1993	27/02/1993
		Mouvement de terrain	25/12/1999	29/12/1999	29/12/1999	30/12/1999
		Inondation - Par ruissellement et coulée de boue	25/12/1999	29/12/1999	29/12/1999	30/12/1999
		Inondation - Par une crue (débordement de cours d'eau)	25/12/1999	29/12/1999	29/12/1999	30/12/1999
63346	Saint-Genès-Champespe	Phénomène lié à l'atmosphère - Tempête et grains (vent) - Tempête (vent)	06/11/1982	11/11/1982	18/11/1982	19/11/1982
		Mouvement de terrain	25/12/1999	29/12/1999	29/12/1999	30/12/1999
		Inondation - Par ruissellement et coulée de boue	25/12/1999	29/12/1999	29/12/1999	30/12/1999
		Inondation - Par une crue (débordement de cours d'eau)	25/12/1999	29/12/1999	29/12/1999	30/12/1999
63347	Saint-Genès-du-Retz	Phénomène lié à l'atmosphère - Tempête et grains (vent) - Tempête (vent)	06/11/1982	11/11/1982	18/11/1982	19/11/1982
		Mouvement de terrain	25/12/1999	29/12/1999	29/12/1999	30/12/1999
		Inondation - Par ruissellement et coulée de boue	25/12/1999	29/12/1999	29/12/1999	30/12/1999

INSEE	Commune	Risque	Date début	Date fin	Date arrêté	Date JO
63347	<b>Saint-Genès-du-Retz</b>	Inondation - Par une crue (débordement de cours d'eau)	25/12/1999	29/12/1999	29/12/1999	30/12/1999
63348	<b>Saint-Genès-la-Tourette</b>	Phénomène lié à l'atmosphère - Tempête et grains (vent) - Tempête (vent)	06/11/1982	11/11/1982	18/11/1982	19/11/1982
		Mouvement de terrain	25/12/1999	29/12/1999	29/12/1999	30/12/1999
		Inondation - Par ruissellement et coulée de boue	25/12/1999	29/12/1999	29/12/1999	30/12/1999
		Inondation - Par une crue (débordement de cours d'eau)	25/12/1999	29/12/1999	29/12/1999	30/12/1999
63349	<b>Saint-Georges-de-Mons</b>	Phénomène lié à l'atmosphère - Tempête et grains (vent) - Tempête (vent)	06/11/1982	11/11/1982	18/11/1982	19/11/1982
		Mouvement de terrain	25/12/1999	29/12/1999	29/12/1999	30/12/1999
		Inondation - Par ruissellement et coulée de boue	25/12/1999	29/12/1999	29/12/1999	30/12/1999
		Inondation - Par une crue (débordement de cours d'eau)	25/12/1999	29/12/1999	29/12/1999	30/12/1999
63350	<b>Saint-Georges-sur-Allier</b>	Phénomène lié à l'atmosphère - Tempête et grains (vent) - Tempête (vent)	06/11/1982	11/11/1982	18/11/1982	19/11/1982
		Mouvement de terrain - Tassements différentiels	01/05/1989	31/12/1991	18/05/1993	12/06/1993
		Mouvement de terrain - Tassements différentiels	01/01/1991	31/12/1995	17/06/1996	09/07/1996
		Inondation - Par ruissellement et coulée de boue	04/06/1992	06/06/1992	04/02/1993	27/02/1993
		Inondation - Par une crue (débordement de cours d'eau)	04/06/1992	06/06/1992	04/02/1993	27/02/1993
		Inondation - Par ruissellement et coulée de boue	09/06/1992	12/06/1992	04/02/1993	27/02/1993
		Inondation - Par une crue (débordement de cours d'eau)	09/06/1992	12/06/1992	04/02/1993	27/02/1993
		Mouvement de terrain - Tassements différentiels	01/01/1996	31/05/1998	10/08/1998	22/08/1998
		Mouvement de terrain - Tassements différentiels	01/06/1998	30/09/2000	06/07/2001	18/07/2001
		Mouvement de terrain	25/12/1999	29/12/1999	29/12/1999	30/12/1999
		Inondation - Par ruissellement et coulée de boue	25/12/1999	29/12/1999	29/12/1999	30/12/1999
		Inondation - Par une crue (débordement de cours d'eau)	25/12/1999	29/12/1999	29/12/1999	30/12/1999
		Mouvement de terrain - Tassements différentiels	01/01/2001	30/09/2001	25/08/2004	26/08/2004
		Mouvement de terrain - Tassements différentiels	01/01/2002	31/12/2002	25/08/2004	26/08/2004
Inondation	27/05/2012	28/05/2012	11/07/2012	17/07/2012		
63351	<b>Saint-Germain-près-Herment</b>	Phénomène lié à l'atmosphère - Tempête et grains (vent) - Tempête (vent)	06/11/1982	11/11/1982	18/11/1982	19/11/1982
		Mouvement de terrain	25/12/1999	29/12/1999	29/12/1999	30/12/1999
		Inondation - Par ruissellement et coulée de boue	25/12/1999	29/12/1999	29/12/1999	30/12/1999
		Inondation - Par une crue (débordement de cours d'eau)	25/12/1999	29/12/1999	29/12/1999	30/12/1999
63352	<b>Saint-Germain-Lembron</b>	Phénomène lié à l'atmosphère - Tempête et grains (vent) - Tempête (vent)	06/11/1982	11/11/1982	18/11/1982	19/11/1982
		Mouvement de terrain - Tassements différentiels	01/01/1993	31/12/1998	16/04/1999	02/05/1999
		Inondation - Par ruissellement et coulée de boue	04/11/1994	06/11/1994	21/11/1994	25/11/1994
		Inondation - Par une crue (débordement de cours d'eau)	04/11/1994	06/11/1994	21/11/1994	25/11/1994



INSEE	Commune	Risque	Date début	Date fin	Date arrêté	Date JO
63352	Saint-Germain-Lembron	Mouvement de terrain	25/12/1999	29/12/1999	29/12/1999	30/12/1999
		Inondation - Par ruissellement et coulée de boue	25/12/1999	29/12/1999	29/12/1999	30/12/1999
		Inondation - Par une crue (débordement de cours d'eau)	25/12/1999	29/12/1999	29/12/1999	30/12/1999
		Inondation - Par ruissellement et coulée de boue	01/12/2003	05/12/2003	12/12/2003	13/12/2003
		Inondation - Par une crue (débordement de cours d'eau)	01/12/2003	05/12/2003	12/12/2003	13/12/2003
63353	Saint-Germain-l'Herm	Phénomène lié à l'atmosphère - Tempête et grains (vent) - Tempête (vent)	06/11/1982	11/11/1982	18/11/1982	19/11/1982
		Mouvement de terrain	25/12/1999	29/12/1999	29/12/1999	30/12/1999
		Inondation - Par ruissellement et coulée de boue	25/12/1999	29/12/1999	29/12/1999	30/12/1999
		Inondation - Par une crue (débordement de cours d'eau)	25/12/1999	29/12/1999	29/12/1999	30/12/1999
63354	Saint-Gervais-d'Auvergne	Phénomène lié à l'atmosphère - Tempête et grains (vent) - Tempête (vent)	06/11/1982	11/11/1982	18/11/1982	19/11/1982
		Mouvement de terrain	25/12/1999	29/12/1999	29/12/1999	30/12/1999
		Inondation - Par ruissellement et coulée de boue	25/12/1999	29/12/1999	29/12/1999	30/12/1999
		Inondation - Par une crue (débordement de cours d'eau)	25/12/1999	29/12/1999	29/12/1999	30/12/1999
63355	Saint-Gervais-sous-Meymont	Phénomène lié à l'atmosphère - Tempête et grains (vent) - Tempête (vent)	06/11/1982	11/11/1982	18/11/1982	19/11/1982
		Inondation - Par ruissellement et coulée de boue	15/03/1988	22/03/1988	10/06/1988	19/06/1988
		Inondation - Par une crue (débordement de cours d'eau)	15/03/1988	22/03/1988	10/06/1988	19/06/1988
		Mouvement de terrain	25/12/1999	29/12/1999	29/12/1999	30/12/1999
		Inondation - Par ruissellement et coulée de boue	25/12/1999	29/12/1999	29/12/1999	30/12/1999
		Inondation - Par une crue (débordement de cours d'eau)	25/12/1999	29/12/1999	29/12/1999	30/12/1999
		Inondation	02/11/2008	02/11/2008	09/02/2009	13/02/2009
63356	Saint-Gervazy	Phénomène lié à l'atmosphère - Tempête et grains (vent) - Tempête (vent)	06/11/1982	11/11/1982	18/11/1982	19/11/1982
		Inondation - Par ruissellement et coulée de boue	04/11/1994	06/11/1994	21/11/1994	25/11/1994
		Inondation - Par une crue (débordement de cours d'eau)	04/11/1994	06/11/1994	21/11/1994	25/11/1994
		Mouvement de terrain	25/12/1999	29/12/1999	29/12/1999	30/12/1999
		Inondation - Par ruissellement et coulée de boue	25/12/1999	29/12/1999	29/12/1999	30/12/1999
		Inondation - Par une crue (débordement de cours d'eau)	25/12/1999	29/12/1999	29/12/1999	30/12/1999
		Inondation	03/05/2013	03/05/2013	29/07/2013	02/08/2013
63357	Saint-Hérent	Phénomène lié à l'atmosphère - Tempête et grains (vent) - Tempête (vent)	06/11/1982	11/11/1982	18/11/1982	19/11/1982
		Inondation - Par ruissellement et coulée de boue	14/05/1988	21/05/1988	19/10/1988	03/11/1988
		Inondation - Par une crue (débordement de cours d'eau)	14/05/1988	21/05/1988	19/10/1988	03/11/1988
		Inondation - Par ruissellement et coulée de boue	04/11/1994	06/11/1994	21/11/1994	25/11/1994
		Inondation - Par une crue (débordement de cours d'eau)	04/11/1994	06/11/1994	21/11/1994	25/11/1994

INSEE	Commune	Risque	Date début	Date fin	Date arrêté	Date JO
63357	Saint-Hérent	Mouvement de terrain	25/12/1999	29/12/1999	29/12/1999	30/12/1999
		Inondation - Par ruissellement et coulée de boue	25/12/1999	29/12/1999	29/12/1999	30/12/1999
		Inondation - Par une crue (débordement de cours d'eau)	25/12/1999	29/12/1999	29/12/1999	30/12/1999
63358	Saint-Hilaire-la-Croix	Phénomène lié à l'atmosphère - Tempête et grains (vent) - Tempête (vent)	06/11/1982	11/11/1982	18/11/1982	19/11/1982
		Mouvement de terrain	25/12/1999	29/12/1999	29/12/1999	30/12/1999
		Inondation - Par ruissellement et coulée de boue	25/12/1999	29/12/1999	29/12/1999	30/12/1999
		Inondation - Par une crue (débordement de cours d'eau)	25/12/1999	29/12/1999	29/12/1999	30/12/1999
63359	Saint-Hilaire-les-Monges	Phénomène lié à l'atmosphère - Tempête et grains (vent) - Tempête (vent)	06/11/1982	11/11/1982	18/11/1982	19/11/1982
		Mouvement de terrain	25/12/1999	29/12/1999	29/12/1999	30/12/1999
		Inondation - Par ruissellement et coulée de boue	25/12/1999	29/12/1999	29/12/1999	30/12/1999
		Inondation - Par une crue (débordement de cours d'eau)	25/12/1999	29/12/1999	29/12/1999	30/12/1999
63360	Saint-Hilaire	Phénomène lié à l'atmosphère - Tempête et grains (vent) - Tempête (vent)	06/11/1982	11/11/1982	18/11/1982	19/11/1982
		Mouvement de terrain	25/12/1999	29/12/1999	29/12/1999	30/12/1999
		Inondation - Par ruissellement et coulée de boue	25/12/1999	29/12/1999	29/12/1999	30/12/1999
		Inondation - Par une crue (débordement de cours d'eau)	25/12/1999	29/12/1999	29/12/1999	30/12/1999
63362	Saint-Ignat	Phénomène lié à l'atmosphère - Tempête et grains (vent) - Tempête (vent)	06/11/1982	11/11/1982	18/11/1982	19/11/1982
		Mouvement de terrain	25/12/1999	29/12/1999	29/12/1999	30/12/1999
		Inondation - Par ruissellement et coulée de boue	25/12/1999	29/12/1999	29/12/1999	30/12/1999
		Inondation - Par une crue (débordement de cours d'eau)	25/12/1999	29/12/1999	29/12/1999	30/12/1999
63363	Saint-Jacques-d'Ambur	Phénomène lié à l'atmosphère - Tempête et grains (vent) - Tempête (vent)	06/11/1982	11/11/1982	18/11/1982	19/11/1982
		Inondation - Par ruissellement et coulée de boue	04/11/1994	06/11/1994	12/01/1995	31/01/1995
		Inondation - Par une crue (débordement de cours d'eau)	04/11/1994	06/11/1994	12/01/1995	31/01/1995
		Mouvement de terrain	25/12/1999	29/12/1999	29/12/1999	30/12/1999
		Inondation - Par ruissellement et coulée de boue	25/12/1999	29/12/1999	29/12/1999	30/12/1999
		Inondation - Par une crue (débordement de cours d'eau)	25/12/1999	29/12/1999	29/12/1999	30/12/1999
		Mouvement de terrain - Tassements différentiels	01/04/2011	30/06/2011	11/07/2012	17/07/2012
63364	Saint-Jean-d'Heurs	Phénomène lié à l'atmosphère - Tempête et grains (vent) - Tempête (vent)	06/11/1982	11/11/1982	18/11/1982	19/11/1982
		Mouvement de terrain	25/12/1999	29/12/1999	29/12/1999	30/12/1999
		Inondation - Par ruissellement et coulée de boue	25/12/1999	29/12/1999	29/12/1999	30/12/1999
		Inondation - Par une crue (débordement de cours d'eau)	25/12/1999	29/12/1999	29/12/1999	30/12/1999
63365	Saint-Jean-des-Ollières	Phénomène lié à l'atmosphère - Tempête et grains (vent) - Tempête (vent)	06/11/1982	11/11/1982	18/11/1982	19/11/1982
		Mouvement de terrain	25/12/1999	29/12/1999	29/12/1999	30/12/1999

INSEE	Commune	Risque	Date début	Date fin	Date arrêté	Date JO
63365	Saint-Jean-des-Ollières	Inondation - Par ruissellement et coulée de boue	25/12/1999	29/12/1999	29/12/1999	30/12/1999
		Inondation - Par une crue (débordement de cours d'eau)	25/12/1999	29/12/1999	29/12/1999	30/12/1999
63366	Saint-Jean-en-Val	Phénomène lié à l'atmosphère - Tempête et grains (vent) - Tempête (vent)	06/11/1982	11/11/1982	18/11/1982	19/11/1982
		Mouvement de terrain	25/12/1999	29/12/1999	29/12/1999	30/12/1999
		Inondation - Par ruissellement et coulée de boue	25/12/1999	29/12/1999	29/12/1999	30/12/1999
		Inondation - Par une crue (débordement de cours d'eau)	25/12/1999	29/12/1999	29/12/1999	30/12/1999
63367	Saint-Jean-Saint-Gervais	Phénomène lié à l'atmosphère - Tempête et grains (vent) - Tempête (vent)	06/11/1982	11/11/1982	18/11/1982	19/11/1982
		Mouvement de terrain	25/12/1999	29/12/1999	29/12/1999	30/12/1999
		Inondation - Par ruissellement et coulée de boue	25/12/1999	29/12/1999	29/12/1999	30/12/1999
		Inondation - Par une crue (débordement de cours d'eau)	25/12/1999	29/12/1999	29/12/1999	30/12/1999
63368	Saint-Julien-de-Coppel	Phénomène lié à l'atmosphère - Tempête et grains (vent) - Tempête (vent)	06/11/1982	11/11/1982	18/11/1982	19/11/1982
		Inondation - Par ruissellement et coulée de boue	14/05/1988	21/05/1988	02/08/1988	13/08/1988
		Inondation - Par une crue (débordement de cours d'eau)	14/05/1988	21/05/1988	02/08/1988	13/08/1988
		Mouvement de terrain - Tassements différentiels	01/05/1989	31/12/1991	31/07/1992	18/08/1992
		Mouvement de terrain - Tassements différentiels	01/01/1992	31/01/1998	12/06/1998	01/07/1998
		Inondation - Par ruissellement et coulée de boue	04/06/1992	06/06/1992	04/02/1993	27/02/1993
		Inondation - Par une crue (débordement de cours d'eau)	04/06/1992	06/06/1992	04/02/1993	27/02/1993
		Inondation - Par ruissellement et coulée de boue	09/06/1992	12/06/1992	04/02/1993	27/02/1993
		Inondation - Par une crue (débordement de cours d'eau)	09/06/1992	12/06/1992	04/02/1993	27/02/1993
		Mouvement de terrain	25/12/1999	29/12/1999	29/12/1999	30/12/1999
		Inondation - Par ruissellement et coulée de boue	25/12/1999	29/12/1999	29/12/1999	30/12/1999
		Inondation - Par une crue (débordement de cours d'eau)	25/12/1999	29/12/1999	29/12/1999	30/12/1999
		Inondation	27/05/2012	28/05/2012	27/07/2012	02/08/2012
63369	Saint-Julien-la-Geneste	Phénomène lié à l'atmosphère - Tempête et grains (vent) - Tempête (vent)	06/11/1982	11/11/1982	18/11/1982	19/11/1982
		Mouvement de terrain	25/12/1999	29/12/1999	29/12/1999	30/12/1999
		Inondation - Par ruissellement et coulée de boue	25/12/1999	29/12/1999	29/12/1999	30/12/1999
		Inondation - Par une crue (débordement de cours d'eau)	25/12/1999	29/12/1999	29/12/1999	30/12/1999
63370	Saint-Julien-Puy-Lavèze	Phénomène lié à l'atmosphère - Tempête et grains (vent) - Tempête (vent)	06/11/1982	11/11/1982	18/11/1982	19/11/1982
		Inondation - Par ruissellement et coulée de boue	10/06/1984	10/06/1984	21/09/1984	18/10/1984
		Inondation - Par une crue (débordement de cours d'eau)	10/06/1984	10/06/1984	21/09/1984	18/10/1984
		Mouvement de terrain	25/12/1999	29/12/1999	29/12/1999	30/12/1999
		Inondation - Par ruissellement et coulée de boue	25/12/1999	29/12/1999	29/12/1999	30/12/1999

INSEE	Commune	Risque	Date début	Date fin	Date arrêté	Date JO
63370	<b>Saint-Julien-Puy-Lavèze</b>	Inondation - Par une crue (débordement de cours d'eau)	25/12/1999	29/12/1999	29/12/1999	30/12/1999
63371	<b>Saint-Just</b>	Phénomène lié à l'atmosphère - Tempête et grains (vent) - Tempête (vent)	06/11/1982	11/11/1982	18/11/1982	19/11/1982
		Mouvement de terrain	25/12/1999	29/12/1999	29/12/1999	30/12/1999
		Inondation - Par ruissellement et coulée de boue	25/12/1999	29/12/1999	29/12/1999	30/12/1999
		Inondation - Par une crue (débordement de cours d'eau)	25/12/1999	29/12/1999	29/12/1999	30/12/1999
		Inondation	24/08/2009	24/08/2009	10/12/2009	13/12/2009
63372	<b>Saint-Laure</b>	Phénomène lié à l'atmosphère - Tempête et grains (vent) - Tempête (vent)	06/11/1982	11/11/1982	18/11/1982	19/11/1982
		Mouvement de terrain - Tassements différentiels	01/01/1997	31/12/1997	10/08/1998	22/08/1998
		Mouvement de terrain - Tassements différentiels	01/01/1998	30/09/2001	25/08/2004	26/08/2004
		Mouvement de terrain	25/12/1999	29/12/1999	29/12/1999	30/12/1999
		Inondation - Par ruissellement et coulée de boue	25/12/1999	29/12/1999	29/12/1999	30/12/1999
		Inondation - Par une crue (débordement de cours d'eau)	25/12/1999	29/12/1999	29/12/1999	30/12/1999
		Mouvement de terrain - Tassements différentiels	01/01/2002	31/12/2002	25/08/2004	26/08/2004
63373	<b>Saint-Maigner</b>	Phénomène lié à l'atmosphère - Tempête et grains (vent) - Tempête (vent)	06/11/1982	11/11/1982	18/11/1982	19/11/1982
		Mouvement de terrain	25/12/1999	29/12/1999	29/12/1999	30/12/1999
		Inondation - Par ruissellement et coulée de boue	25/12/1999	29/12/1999	29/12/1999	30/12/1999
		Inondation - Par une crue (débordement de cours d'eau)	25/12/1999	29/12/1999	29/12/1999	30/12/1999
63374	<b>Saint-Martin-des-Olmes</b>	Phénomène lié à l'atmosphère - Tempête et grains (vent) - Tempête (vent)	06/11/1982	11/11/1982	18/11/1982	19/11/1982
		Mouvement de terrain	25/12/1999	29/12/1999	29/12/1999	30/12/1999
		Inondation - Par ruissellement et coulée de boue	25/12/1999	29/12/1999	29/12/1999	30/12/1999
		Inondation - Par une crue (débordement de cours d'eau)	25/12/1999	29/12/1999	29/12/1999	30/12/1999
		Inondation - Par ruissellement et coulée de boue	22/07/2004	22/07/2004	11/01/2005	15/01/2005
		Inondation - Par une crue (débordement de cours d'eau)	22/07/2004	22/07/2004	11/01/2005	15/01/2005
63375	<b>Saint-Martin-des-Plains</b>	Phénomène lié à l'atmosphère - Tempête et grains (vent) - Tempête (vent)	06/11/1982	11/11/1982	18/11/1982	19/11/1982
		Inondation - Par ruissellement et coulée de boue	09/06/1992	12/06/1992	04/02/1993	27/02/1993
		Inondation - Par une crue (débordement de cours d'eau)	09/06/1992	12/06/1992	04/02/1993	27/02/1993
		Inondation - Par ruissellement et coulée de boue	10/07/1995	10/07/1995	26/12/1995	07/01/1996
		Inondation - Par une crue (débordement de cours d'eau)	10/07/1995	10/07/1995	26/12/1995	07/01/1996
		Mouvement de terrain	25/12/1999	29/12/1999	29/12/1999	30/12/1999
		Inondation - Par ruissellement et coulée de boue	25/12/1999	29/12/1999	29/12/1999	30/12/1999
		Inondation - Par une crue (débordement de cours d'eau)	25/12/1999	29/12/1999	29/12/1999	30/12/1999
63376	<b>Saint-Martin-d'Ollières</b>	Phénomène lié à l'atmosphère - Tempête et grains (vent) - Tempête (vent)	06/11/1982	11/11/1982	18/11/1982	19/11/1982

INSEE	Commune	Risque	Date début	Date fin	Date arrêté	Date JO
63376	Saint-Martin-d'Ollières	Mouvement de terrain	25/12/1999	29/12/1999	29/12/1999	30/12/1999
		Inondation - Par ruissellement et coulée de boue	25/12/1999	29/12/1999	29/12/1999	30/12/1999
		Inondation - Par une crue (débordement de cours d'eau)	25/12/1999	29/12/1999	29/12/1999	30/12/1999
63377	Saint-Maurice-près-Pionsat	Phénomène lié à l'atmosphère - Tempête et grains (vent) - Tempête (vent)	06/11/1982	11/11/1982	18/11/1982	19/11/1982
		Mouvement de terrain	25/12/1999	29/12/1999	29/12/1999	30/12/1999
		Inondation - Par ruissellement et coulée de boue	25/12/1999	29/12/1999	29/12/1999	30/12/1999
		Inondation - Par une crue (débordement de cours d'eau)	25/12/1999	29/12/1999	29/12/1999	30/12/1999
63378	Saint-Maurice	Phénomène lié à l'atmosphère - Tempête et grains (vent) - Tempête (vent)	06/11/1982	11/11/1982	18/11/1982	19/11/1982
		Inondation - Par ruissellement et coulée de boue	04/11/1994	06/11/1994	21/11/1994	25/11/1994
		Inondation - Par une crue (débordement de cours d'eau)	04/11/1994	06/11/1994	21/11/1994	25/11/1994
		Mouvement de terrain	25/12/1999	29/12/1999	29/12/1999	30/12/1999
		Inondation - Par ruissellement et coulée de boue	25/12/1999	29/12/1999	29/12/1999	30/12/1999
		Inondation - Par une crue (débordement de cours d'eau)	25/12/1999	29/12/1999	29/12/1999	30/12/1999
		Inondation - Par ruissellement et coulée de boue	01/12/2003	05/12/2003	12/12/2003	13/12/2003
		Inondation - Par une crue (débordement de cours d'eau)	01/12/2003	05/12/2003	12/12/2003	13/12/2003
		Inondation	02/11/2008	03/11/2008	09/02/2009	13/02/2009
		Inondation	28/05/2012	28/05/2012	11/07/2012	17/07/2012
		Mouvement de terrain différentiels suite à sécheresse et réhydratation des sols	01/01/2016	31/03/2016	26/06/2017	07/07/2017
63379	Saint-Myon	Phénomène lié à l'atmosphère - Tempête et grains (vent) - Tempête (vent)	06/11/1982	11/11/1982	18/11/1982	19/11/1982
		Mouvement de terrain - Tassements différentiels	01/05/1989	31/12/1991	31/07/1992	18/08/1992
		Inondation - Par ruissellement et coulée de boue	04/06/1992	06/06/1992	04/02/1993	27/02/1993
		Inondation - Par une crue (débordement de cours d'eau)	04/06/1992	06/06/1992	04/02/1993	27/02/1993
		Inondation - Par ruissellement et coulée de boue	09/06/1992	12/06/1992	04/02/1993	27/02/1993
		Inondation - Par une crue (débordement de cours d'eau)	09/06/1992	12/06/1992	04/02/1993	27/02/1993
		Inondation - Par ruissellement et coulée de boue	04/11/1994	06/11/1994	21/11/1994	25/11/1994
		Inondation - Par une crue (débordement de cours d'eau)	04/11/1994	06/11/1994	21/11/1994	25/11/1994
		Mouvement de terrain	25/12/1999	29/12/1999	29/12/1999	30/12/1999
		Inondation - Par ruissellement et coulée de boue	25/12/1999	29/12/1999	29/12/1999	30/12/1999
		Inondation - Par une crue (débordement de cours d'eau)	25/12/1999	29/12/1999	29/12/1999	30/12/1999
63380	Saint-Nectaire	Phénomène lié à l'atmosphère - Tempête et grains (vent) - Tempête (vent)	06/11/1982	11/11/1982	18/11/1982	19/11/1982
		Inondation - Par ruissellement et coulée de boue	09/06/1992	12/06/1992	04/02/1993	27/02/1993
		Inondation - Par une crue (débordement de cours d'eau)	09/06/1992	12/06/1992	04/02/1993	27/02/1993

INSEE	Commune	Risque	Date début	Date fin	Date arrêté	Date JO
63380	Saint-Nectaire	Inondation - Par ruissellement et coulée de boue	04/11/1994	06/11/1994	21/11/1994	25/11/1994
		Inondation - Par une crue (débordement de cours d'eau)	04/11/1994	06/11/1994	21/11/1994	25/11/1994
		Mouvement de terrain	25/12/1999	29/12/1999	29/12/1999	30/12/1999
		Inondation - Par ruissellement et coulée de boue	25/12/1999	29/12/1999	29/12/1999	30/12/1999
		Inondation - Par une crue (débordement de cours d'eau)	25/12/1999	29/12/1999	29/12/1999	30/12/1999
63381	Saint-Ours	Phénomène lié à l'atmosphère - Tempête et grains (vent) - Tempête (vent)	06/11/1982	11/11/1982	18/11/1982	19/11/1982
		Mouvement de terrain	25/12/1999	29/12/1999	29/12/1999	30/12/1999
		Inondation - Par ruissellement et coulée de boue	25/12/1999	29/12/1999	29/12/1999	30/12/1999
		Inondation - Par une crue (débordement de cours d'eau)	25/12/1999	29/12/1999	29/12/1999	30/12/1999
		Inondation - Par ruissellement et coulée de boue	18/07/2007	20/07/2007	10/01/2008	13/01/2008
63382	Saint-Pardoux	Inondation	26/05/2012	26/05/2012	27/07/2012	02/08/2012
		Phénomène lié à l'atmosphère - Tempête et grains (vent) - Tempête (vent)	06/11/1982	11/11/1982	18/11/1982	19/11/1982
		Inondation - Par ruissellement et coulée de boue	04/06/1992	06/06/1992	04/02/1993	27/02/1993
		Inondation - Par une crue (débordement de cours d'eau)	04/06/1992	06/06/1992	04/02/1993	27/02/1993
		Mouvement de terrain	25/12/1999	29/12/1999	29/12/1999	30/12/1999
63383	Saint-Pierre-Colamine	Inondation - Par ruissellement et coulée de boue	25/12/1999	29/12/1999	29/12/1999	30/12/1999
		Inondation - Par une crue (débordement de cours d'eau)	25/12/1999	29/12/1999	29/12/1999	30/12/1999
		Phénomène lié à l'atmosphère - Tempête et grains (vent) - Tempête (vent)	06/11/1982	11/11/1982	18/11/1982	19/11/1982
		Mouvement de terrain	25/12/1999	29/12/1999	29/12/1999	30/12/1999
		Inondation - Par ruissellement et coulée de boue	25/12/1999	29/12/1999	29/12/1999	30/12/1999
63384	Saint-Pierre-la-Bourlhonne	Inondation - Par une crue (débordement de cours d'eau)	25/12/1999	29/12/1999	29/12/1999	30/12/1999
		Phénomène lié à l'atmosphère - Tempête et grains (vent) - Tempête (vent)	06/11/1982	11/11/1982	18/11/1982	19/11/1982
		Mouvement de terrain	25/12/1999	29/12/1999	29/12/1999	30/12/1999
		Inondation - Par ruissellement et coulée de boue	25/12/1999	29/12/1999	29/12/1999	30/12/1999
63385	Saint-Pierre-le-Chastel	Inondation - Par une crue (débordement de cours d'eau)	25/12/1999	29/12/1999	29/12/1999	30/12/1999
		Phénomène lié à l'atmosphère - Tempête et grains (vent) - Tempête (vent)	06/11/1982	11/11/1982	18/11/1982	19/11/1982
		Inondation - Par ruissellement et coulée de boue	04/11/1994	06/11/1994	21/11/1994	25/11/1994
		Inondation - Par une crue (débordement de cours d'eau)	04/11/1994	06/11/1994	21/11/1994	25/11/1994
		Mouvement de terrain	25/12/1999	29/12/1999	29/12/1999	30/12/1999
		Inondation - Par ruissellement et coulée de boue	25/12/1999	29/12/1999	29/12/1999	30/12/1999
63386	Saint-Pierre-Roche	Inondation - Par une crue (débordement de cours d'eau)	25/12/1999	29/12/1999	29/12/1999	30/12/1999
63386	Saint-Pierre-Roche	Phénomène lié à l'atmosphère - Tempête et grains (vent) - Tempête (vent)	06/11/1982	11/11/1982	18/11/1982	19/11/1982

INSEE	Commune	Risque	Date début	Date fin	Date arrêté	Date JO
63386	Saint-Pierre-Roche	Inondation - Par ruissellement et coulée de boue	04/11/1994	06/11/1994	21/11/1994	25/11/1994
		Inondation - Par une crue (débordement de cours d'eau)	04/11/1994	06/11/1994	21/11/1994	25/11/1994
		Mouvement de terrain	25/12/1999	29/12/1999	29/12/1999	30/12/1999
		Inondation - Par ruissellement et coulée de boue	25/12/1999	29/12/1999	29/12/1999	30/12/1999
		Inondation - Par une crue (débordement de cours d'eau)	25/12/1999	29/12/1999	29/12/1999	30/12/1999
		Inondation - Par ruissellement et coulée de boue	25/06/2003	26/06/2003	03/10/2003	19/10/2003
		Inondation - Par une crue (débordement de cours d'eau)	25/06/2003	26/06/2003	03/10/2003	19/10/2003
63387	Saint-Priest-Bramefant	Phénomène lié à l'atmosphère - Tempête et grains (vent) - Tempête (vent)	06/11/1982	11/11/1982	18/11/1982	19/11/1982
		Inondation - Par ruissellement et coulée de boue	05/07/1993	05/07/1993	05/01/1994	21/01/1994
		Inondation - Par une crue (débordement de cours d'eau)	05/07/1993	05/07/1993	05/01/1994	21/01/1994
		Inondation - Par ruissellement et coulée de boue	04/11/1994	06/11/1994	21/11/1994	25/11/1994
		Inondation - Par une crue (débordement de cours d'eau)	04/11/1994	06/11/1994	21/11/1994	25/11/1994
		Mouvement de terrain	25/12/1999	29/12/1999	29/12/1999	30/12/1999
		Inondation - Par ruissellement et coulée de boue	25/12/1999	29/12/1999	29/12/1999	30/12/1999
		Inondation - Par une crue (débordement de cours d'eau)	25/12/1999	29/12/1999	29/12/1999	30/12/1999
		Mouvement de terrain - Tassements différentiels	01/07/2003	30/09/2003	11/01/2005	01/02/2005
		Inondation - Par ruissellement et coulée de boue	01/12/2003	05/12/2003	12/12/2003	13/12/2003
		Inondation - Par une crue (débordement de cours d'eau)	01/12/2003	05/12/2003	12/12/2003	13/12/2003
		Inondation	04/11/2008	04/11/2008	09/02/2009	13/02/2009
63388	Saint-Priest-des-Champs	Phénomène lié à l'atmosphère - Tempête et grains (vent) - Tempête (vent)	06/11/1982	11/11/1982	18/11/1982	19/11/1982
		Mouvement de terrain	25/12/1999	29/12/1999	29/12/1999	30/12/1999
		Inondation - Par ruissellement et coulée de boue	25/12/1999	29/12/1999	29/12/1999	30/12/1999
		Inondation - Par une crue (débordement de cours d'eau)	25/12/1999	29/12/1999	29/12/1999	30/12/1999
63389	Saint-Quentin-sur-Sauxillanges	Phénomène lié à l'atmosphère - Tempête et grains (vent) - Tempête (vent)	06/11/1982	11/11/1982	18/11/1982	19/11/1982
		Mouvement de terrain	25/12/1999	29/12/1999	29/12/1999	30/12/1999
		Inondation - Par ruissellement et coulée de boue	25/12/1999	29/12/1999	29/12/1999	30/12/1999
		Inondation - Par une crue (débordement de cours d'eau)	25/12/1999	29/12/1999	29/12/1999	30/12/1999
		Inondation - Par ruissellement et coulée de boue	03/12/2003	03/12/2003	21/05/2004	09/06/2004
Inondation - Par une crue (débordement de cours d'eau)	03/12/2003	03/12/2003	21/05/2004	09/06/2004		
63390	Saint-Quintin-sur-Sioule	Phénomène lié à l'atmosphère - Tempête et grains (vent) - Tempête (vent)	06/11/1982	11/11/1982	18/11/1982	19/11/1982
		Mouvement de terrain	25/12/1999	29/12/1999	29/12/1999	30/12/1999
		Inondation - Par ruissellement et coulée de boue	25/12/1999	29/12/1999	29/12/1999	30/12/1999

INSEE	Commune	Risque	Date début	Date fin	Date arrêté	Date JO
63390	Saint-Quentin-sur-Sioule	Inondation - Par une crue (débordement de cours d'eau)	25/12/1999	29/12/1999	29/12/1999	30/12/1999
63391	Saint-Rémy-de-Blot	Phénomène lié à l'atmosphère - Tempête et grains (vent) - Tempête (vent)	06/11/1982	11/11/1982	18/11/1982	19/11/1982
		Inondation - Par ruissellement et coulée de boue	15/03/1988	22/03/1988	10/06/1988	19/06/1988
		Inondation - Par une crue (débordement de cours d'eau)	15/03/1988	22/03/1988	10/06/1988	19/06/1988
		Inondation - Par ruissellement et coulée de boue	04/06/1992	06/06/1992	04/02/1993	27/02/1993
		Inondation - Par une crue (débordement de cours d'eau)	04/06/1992	06/06/1992	04/02/1993	27/02/1993
		Inondation - Par ruissellement et coulée de boue	26/04/1998	28/04/1998	18/09/1998	03/10/1998
		Inondation - Par une crue (débordement de cours d'eau)	26/04/1998	28/04/1998	18/09/1998	03/10/1998
		Mouvement de terrain	25/12/1999	29/12/1999	29/12/1999	30/12/1999
		Inondation - Par ruissellement et coulée de boue	25/12/1999	29/12/1999	29/12/1999	30/12/1999
		Inondation - Par une crue (débordement de cours d'eau)	25/12/1999	29/12/1999	29/12/1999	30/12/1999
63392	Saint-Rémy-de-Chagnat	Phénomène lié à l'atmosphère - Tempête et grains (vent) - Tempête (vent)	06/11/1982	11/11/1982	18/11/1982	19/11/1982
		Mouvement de terrain	25/12/1999	29/12/1999	29/12/1999	30/12/1999
		Inondation - Par ruissellement et coulée de boue	25/12/1999	29/12/1999	29/12/1999	30/12/1999
		Inondation - Par une crue (débordement de cours d'eau)	25/12/1999	29/12/1999	29/12/1999	30/12/1999
63393	Saint-Rémy-sur-Durolle	Phénomène lié à l'atmosphère - Tempête et grains (vent) - Tempête (vent)	06/11/1982	11/11/1982	18/11/1982	19/11/1982
		Mouvement de terrain	25/12/1999	29/12/1999	29/12/1999	30/12/1999
		Inondation - Par ruissellement et coulée de boue	25/12/1999	29/12/1999	29/12/1999	30/12/1999
		Inondation - Par une crue (débordement de cours d'eau)	25/12/1999	29/12/1999	29/12/1999	30/12/1999
		Inondations et coulées de boue	24/06/2016	25/06/2016	22/11/2016	27/12/2016
63394	Saint-Romain	Phénomène lié à l'atmosphère - Tempête et grains (vent) - Tempête (vent)	06/11/1982	11/11/1982	18/11/1982	19/11/1982
		Mouvement de terrain	25/12/1999	29/12/1999	29/12/1999	30/12/1999
		Inondation - Par ruissellement et coulée de boue	25/12/1999	29/12/1999	29/12/1999	30/12/1999
		Inondation - Par une crue (débordement de cours d'eau)	25/12/1999	29/12/1999	29/12/1999	30/12/1999
63395	Saint-Sandoux	Phénomène lié à l'atmosphère - Tempête et grains (vent) - Tempête (vent)	06/11/1982	11/11/1982	18/11/1982	19/11/1982
		Mouvement de terrain - Tassements différentiels	01/04/1990	30/06/1990	27/12/2000	29/12/2000
		Mouvement de terrain - Tassements différentiels	01/01/1991	31/03/1992	27/12/2000	29/12/2000
		Inondation - Par ruissellement et coulée de boue	04/11/1994	06/11/1994	21/11/1994	25/11/1994
		Inondation - Par une crue (débordement de cours d'eau)	04/11/1994	06/11/1994	21/11/1994	25/11/1994
		Mouvement de terrain - Tassements différentiels	01/03/1996	31/12/1996	27/12/2000	29/12/2000
		Mouvement de terrain - Tassements différentiels	01/01/1998	31/12/1999	27/12/2000	29/12/2000
		Mouvement de terrain	25/12/1999	29/12/1999	29/12/1999	30/12/1999



INSEE	Commune	Risque	Date début	Date fin	Date arrêté	Date JO
63395	<b>Saint-Sandoux</b>	Inondation - Par ruissellement et coulée de boue	25/12/1999	29/12/1999	29/12/1999	30/12/1999
		Inondation - Par une crue (débordement de cours d'eau)	25/12/1999	29/12/1999	29/12/1999	30/12/1999
63396	<b>Saint-Saturnin</b>	Phénomène lié à l'atmosphère - Tempête et grains (vent) - Tempête (vent)	06/11/1982	11/11/1982	18/11/1982	19/11/1982
		Inondation - Par ruissellement et coulée de boue	09/06/1992	12/06/1992	04/02/1993	27/02/1993
		Inondation - Par une crue (débordement de cours d'eau)	09/06/1992	12/06/1992	04/02/1993	27/02/1993
		Inondation - Par ruissellement et coulée de boue	04/11/1994	06/11/1994	21/11/1994	25/11/1994
		Inondation - Par une crue (débordement de cours d'eau)	04/11/1994	06/11/1994	21/11/1994	25/11/1994
		Inondation - Par ruissellement et coulée de boue	21/01/1995	21/01/1995	01/10/1996	17/10/1996
		Inondation - Par une crue (débordement de cours d'eau)	21/01/1995	21/01/1995	01/10/1996	17/10/1996
		Inondation - Par ruissellement et coulée de boue	21/06/1995	21/06/1995	01/10/1996	08/12/1996
		Inondation - Par une crue (débordement de cours d'eau)	21/06/1995	21/06/1995	01/10/1996	08/12/1996
		Mouvement de terrain	25/12/1999	29/12/1999	29/12/1999	30/12/1999
		Inondation - Par ruissellement et coulée de boue	25/12/1999	29/12/1999	29/12/1999	30/12/1999
		Inondation - Par une crue (débordement de cours d'eau)	25/12/1999	29/12/1999	29/12/1999	30/12/1999
		Inondation - Par ruissellement et coulée de boue	12/09/2000	12/09/2000	12/02/2001	23/02/2001
		Inondation - Par une crue (débordement de cours d'eau)	12/09/2000	12/09/2000	12/02/2001	23/02/2001
Inondation - Par ruissellement et coulée de boue	08/07/2017	08/07/2017	21/11/2017	15/12/2017		
63397	<b>Saint-Sauves-d'Auvergne</b>	Phénomène lié à l'atmosphère - Tempête et grains (vent) - Tempête (vent)	06/11/1982	11/11/1982	18/11/1982	19/11/1982
		Mouvement de terrain	25/12/1999	29/12/1999	29/12/1999	30/12/1999
		Inondation - Par ruissellement et coulée de boue	25/12/1999	29/12/1999	29/12/1999	30/12/1999
		Inondation - Par une crue (débordement de cours d'eau)	25/12/1999	29/12/1999	29/12/1999	30/12/1999
63398	<b>Saint-Sauveur-la-Sagne</b>	Phénomène lié à l'atmosphère - Tempête et grains (vent) - Tempête (vent)	06/11/1982	11/11/1982	18/11/1982	19/11/1982
		Mouvement de terrain	25/12/1999	29/12/1999	29/12/1999	30/12/1999
		Inondation - Par ruissellement et coulée de boue	25/12/1999	29/12/1999	29/12/1999	30/12/1999
		Inondation - Par une crue (débordement de cours d'eau)	25/12/1999	29/12/1999	29/12/1999	30/12/1999
63399	<b>Saint-Sulpice</b>	Phénomène lié à l'atmosphère - Tempête et grains (vent) - Tempête (vent)	06/11/1982	11/11/1982	18/11/1982	19/11/1982
		Mouvement de terrain	25/12/1999	29/12/1999	29/12/1999	30/12/1999
		Inondation - Par ruissellement et coulée de boue	25/12/1999	29/12/1999	29/12/1999	30/12/1999
		Inondation - Par une crue (débordement de cours d'eau)	25/12/1999	29/12/1999	29/12/1999	30/12/1999
63400	<b>Saint-Sylvestre-Pragoulin</b>	Phénomène lié à l'atmosphère - Tempête et grains (vent) - Tempête (vent)	06/11/1982	11/11/1982	18/11/1982	19/11/1982
		Inondation - Par ruissellement et coulée de boue	04/11/1994	06/11/1994	21/11/1994	25/11/1994
		Inondation - Par une crue (débordement de cours d'eau)	04/11/1994	06/11/1994	21/11/1994	25/11/1994

INSEE	Commune	Risque	Date début	Date fin	Date arrêté	Date JO
63400	Saint-Sylvestre-Pragoulin	Mouvement de terrain	25/12/1999	29/12/1999	29/12/1999	30/12/1999
		Inondation - Par ruissellement et coulée de boue	25/12/1999	29/12/1999	29/12/1999	30/12/1999
		Inondation - Par une crue (débordement de cours d'eau)	25/12/1999	29/12/1999	29/12/1999	30/12/1999
		Inondation - Par ruissellement et coulée de boue	01/12/2003	05/12/2003	12/12/2003	13/12/2003
		Inondation - Par une crue (débordement de cours d'eau)	01/12/2003	05/12/2003	12/12/2003	13/12/2003
		Mouvement de terrain -Tassements différentiels	01/07/2003	30/09/2003	30/03/2006	02/04/2006
		Inondation	04/11/2008	04/11/2008	09/02/2009	13/02/2009
63401	Saint-Victor-la-Rivière	Phénomène lié à l'atmosphère - Tempête et grains (vent) - Tempête (vent)	06/11/1982	11/11/1982	18/11/1982	19/11/1982
		Inondation - Par ruissellement et coulée de boue	09/06/1992	12/06/1992	04/02/1993	27/02/1993
		Inondation - Par une crue (débordement de cours d'eau)	09/06/1992	12/06/1992	04/02/1993	27/02/1993
		Mouvement de terrain	25/12/1999	29/12/1999	29/12/1999	30/12/1999
		Inondation - Par ruissellement et coulée de boue	25/12/1999	29/12/1999	29/12/1999	30/12/1999
		Inondation - Par une crue (débordement de cours d'eau)	25/12/1999	29/12/1999	29/12/1999	30/12/1999
63402	Saint-Victor-Montvianeix	Phénomène lié à l'atmosphère - Tempête et grains (vent) - Tempête (vent)	06/11/1982	11/11/1982	18/11/1982	19/11/1982
		Mouvement de terrain	25/12/1999	29/12/1999	29/12/1999	30/12/1999
		Inondation - Par ruissellement et coulée de boue	25/12/1999	29/12/1999	29/12/1999	30/12/1999
		Inondation - Par une crue (débordement de cours d'eau)	25/12/1999	29/12/1999	29/12/1999	30/12/1999
63403	Saint-Vincent	Phénomène lié à l'atmosphère - Tempête et grains (vent) - Tempête (vent)	06/11/1982	11/11/1982	18/11/1982	19/11/1982
		Inondation - Par ruissellement et coulée de boue	04/06/1992	06/06/1992	04/02/1993	27/02/1993
		Inondation - Par une crue (débordement de cours d'eau)	04/06/1992	06/06/1992	04/02/1993	27/02/1993
		Inondation - Par ruissellement et coulée de boue	09/06/1992	12/06/1992	04/02/1993	27/02/1993
		Inondation - Par une crue (débordement de cours d'eau)	09/06/1992	12/06/1992	04/02/1993	27/02/1993
		Inondation - Par ruissellement et coulée de boue	04/11/1994	06/11/1994	21/11/1994	25/11/1994
		Inondation - Par une crue (débordement de cours d'eau)	04/11/1994	06/11/1994	21/11/1994	25/11/1994
		Mouvement de terrain	25/12/1999	29/12/1999	29/12/1999	30/12/1999
		Inondation - Par ruissellement et coulée de boue	25/12/1999	29/12/1999	29/12/1999	30/12/1999
		Inondation - Par une crue (débordement de cours d'eau)	25/12/1999	29/12/1999	29/12/1999	30/12/1999
		Inondation - Par remontée de nappe phréatique	31/05/2008	31/05/2008	09/02/2009	13/02/2009
		Inondation - Par ruissellement et coulée de boue	31/05/2008	31/05/2008	09/02/2009	13/02/2009
63404	Saint-Yvoine	Phénomène lié à l'atmosphère - Tempête et grains (vent) - Tempête (vent)	06/11/1982	11/11/1982	18/11/1982	19/11/1982
		Inondation - Par ruissellement et coulée de boue	04/06/1992	06/06/1992	04/02/1993	27/02/1993
		Inondation - Par une crue (débordement de cours d'eau)	04/06/1992	06/06/1992	04/02/1993	27/02/1993

INSEE	Commune	Risque	Date début	Date fin	Date arrêté	Date JO
63404	Saint-Yvoine	Inondation - Par ruissellement et coulée de boue	09/06/1992	12/06/1992	04/02/1993	27/02/1993
		Inondation - Par une crue (débordement de cours d'eau)	09/06/1992	12/06/1992	04/02/1993	27/02/1993
		Inondation - Par ruissellement et coulée de boue	04/11/1994	06/11/1994	21/11/1994	25/11/1994
		Inondation - Par une crue (débordement de cours d'eau)	04/11/1994	06/11/1994	21/11/1994	25/11/1994
		Mouvement de terrain - Tassements différentiels	01/03/1996	31/12/1996	27/12/2000	29/12/2000
		Mouvement de terrain - Tassements différentiels	01/01/1998	31/08/1999	27/12/2000	29/12/2000
		Mouvement de terrain	25/12/1999	29/12/1999	29/12/1999	30/12/1999
		Inondation - Par ruissellement et coulée de boue	25/12/1999	29/12/1999	29/12/1999	30/12/1999
		Inondation - Par une crue (débordement de cours d'eau)	25/12/1999	29/12/1999	29/12/1999	30/12/1999
		Inondation - Par ruissellement et coulée de boue	01/12/2003	05/12/2003	12/12/2003	13/12/2003
		Inondation - Par une crue (débordement de cours d'eau)	01/12/2003	05/12/2003	12/12/2003	13/12/2003
		Inondation	02/11/2008	03/11/2008	09/02/2009	13/02/2009
63405	Sallèdes	Phénomène lié à l'atmosphère - Tempête et grains (vent) - Tempête (vent)	06/11/1982	11/11/1982	18/11/1982	19/11/1982
		Mouvement de terrain - Tassements différentiels	01/05/1989	31/12/1991	31/07/1992	18/08/1992
		Mouvement de terrain	25/12/1999	29/12/1999	29/12/1999	30/12/1999
		Inondation - Par ruissellement et coulée de boue	25/12/1999	29/12/1999	29/12/1999	30/12/1999
		Inondation - Par une crue (débordement de cours d'eau)	25/12/1999	29/12/1999	29/12/1999	30/12/1999
63406	Sardon	Phénomène lié à l'atmosphère - Tempête et grains (vent) - Tempête (vent)	06/11/1982	11/11/1982	18/11/1982	19/11/1982
		Mouvement de terrain	25/12/1999	29/12/1999	29/12/1999	30/12/1999
		Inondation - Par ruissellement et coulée de boue	25/12/1999	29/12/1999	29/12/1999	30/12/1999
		Inondation - Par une crue (débordement de cours d'eau)	25/12/1999	29/12/1999	29/12/1999	30/12/1999
63407	Saulzet-le-Froid	Phénomène lié à l'atmosphère - Tempête et grains (vent) - Tempête (vent)	06/11/1982	11/11/1982	18/11/1982	19/11/1982
		Mouvement de terrain	25/12/1999	29/12/1999	29/12/1999	30/12/1999
		Inondation - Par ruissellement et coulée de boue	25/12/1999	29/12/1999	29/12/1999	30/12/1999
		Inondation - Par une crue (débordement de cours d'eau)	25/12/1999	29/12/1999	29/12/1999	30/12/1999
63408	Sauret-Besserve	Phénomène lié à l'atmosphère - Tempête et grains (vent) - Tempête (vent)	06/11/1982	11/11/1982	18/11/1982	19/11/1982
		Mouvement de terrain	25/12/1999	29/12/1999	29/12/1999	30/12/1999
		Inondation - Par ruissellement et coulée de boue	25/12/1999	29/12/1999	29/12/1999	30/12/1999
		Inondation - Par une crue (débordement de cours d'eau)	25/12/1999	29/12/1999	29/12/1999	30/12/1999
63409	Saurier	Phénomène lié à l'atmosphère - Tempête et grains (vent) - Tempête (vent)	06/11/1982	11/11/1982	18/11/1982	19/11/1982
		Inondation - Par ruissellement et coulée de boue	04/06/1992	06/06/1992	04/02/1993	27/02/1993
		Inondation - Par une crue (débordement de cours d'eau)	04/06/1992	06/06/1992	04/02/1993	27/02/1993

INSEE	Commune	Risque	Date début	Date fin	Date arrêté	Date JO
63409	Saurier	Inondation - Par ruissellement et coulée de boue	04/11/1994	06/11/1994	21/11/1994	25/11/1994
		Inondation - Par une crue (débordement de cours d'eau)	04/11/1994	06/11/1994	21/11/1994	25/11/1994
		Mouvement de terrain	25/12/1999	29/12/1999	29/12/1999	30/12/1999
		Inondation - Par ruissellement et coulée de boue	25/12/1999	29/12/1999	29/12/1999	30/12/1999
		Inondation - Par une crue (débordement de cours d'eau)	25/12/1999	29/12/1999	29/12/1999	30/12/1999
63410	Sauvagnat	Phénomène lié à l'atmosphère - Tempête et grains (vent) - Tempête (vent)	06/11/1982	11/11/1982	18/11/1982	19/11/1982
		Mouvement de terrain	25/12/1999	29/12/1999	29/12/1999	30/12/1999
		Inondation - Par ruissellement et coulée de boue	25/12/1999	29/12/1999	29/12/1999	30/12/1999
		Inondation - Par une crue (débordement de cours d'eau)	25/12/1999	29/12/1999	29/12/1999	30/12/1999
63411	Sauvagnat-Sainte-Marthe	Phénomène lié à l'atmosphère - Tempête et grains (vent) - Tempête (vent)	06/11/1982	11/11/1982	18/11/1982	19/11/1982
		Inondation - Par ruissellement et coulée de boue	14/05/1988	21/05/1988	19/10/1988	03/11/1988
		Inondation - Par une crue (débordement de cours d'eau)	14/05/1988	21/05/1988	19/10/1988	03/11/1988
		Inondation - Par ruissellement et coulée de boue	04/06/1992	06/06/1992	04/02/1993	27/02/1993
		Inondation - Par une crue (débordement de cours d'eau)	04/06/1992	06/06/1992	04/02/1993	27/02/1993
		Inondation - Par ruissellement et coulée de boue	09/06/1992	12/06/1992	04/02/1993	27/02/1993
		Inondation - Par une crue (débordement de cours d'eau)	09/06/1992	12/06/1992	04/02/1993	27/02/1993
		Inondation - Par ruissellement et coulée de boue	04/11/1994	06/11/1994	21/11/1994	25/11/1994
		Inondation - Par une crue (débordement de cours d'eau)	04/11/1994	06/11/1994	21/11/1994	25/11/1994
		Mouvement de terrain	25/12/1999	29/12/1999	29/12/1999	30/12/1999
		Inondation - Par ruissellement et coulée de boue	25/12/1999	29/12/1999	29/12/1999	30/12/1999
		Inondation - Par une crue (débordement de cours d'eau)	25/12/1999	29/12/1999	29/12/1999	30/12/1999
		Inondation - Par ruissellement et coulée de boue	01/12/2003	05/12/2003	12/12/2003	13/12/2003
		Inondation - Par une crue (débordement de cours d'eau)	01/12/2003	05/12/2003	12/12/2003	13/12/2003
		Inondation	03/11/2008	03/11/2008	09/02/2009	13/02/2009
Inondation	06/08/2013	07/08/2013	21/11/2013	23/11/2013		
63412	Sauvessanges	Phénomène lié à l'atmosphère - Tempête et grains (vent) - Tempête (vent)	06/11/1982	11/11/1982	18/11/1982	19/11/1982
		Mouvement de terrain	25/12/1999	29/12/1999	29/12/1999	30/12/1999
		Inondation - Par ruissellement et coulée de boue	25/12/1999	29/12/1999	29/12/1999	30/12/1999
		Inondation - Par une crue (débordement de cours d'eau)	25/12/1999	29/12/1999	29/12/1999	30/12/1999
63413	La Sauvetat	Phénomène lié à l'atmosphère - Tempête et grains (vent) - Tempête (vent)	06/11/1982	11/11/1982	18/11/1982	19/11/1982
		Mouvement de terrain - Tassements différentiels	01/01/1992	31/12/1998	16/04/1999	02/05/1999
		Inondation - Par ruissellement et coulée de boue	09/06/1992	12/06/1992	04/02/1993	27/02/1993

INSEE	Commune	Risque	Date début	Date fin	Date arrêté	Date JO
63413	La Sauvetat	Inondation - Par une crue (débordement de cours d'eau)	09/06/1992	12/06/1992	04/02/1993	27/02/1993
		Inondation - Par ruissellement et coulée de boue	04/11/1994	06/11/1994	12/01/1995	31/01/1995
		Inondation - Par une crue (débordement de cours d'eau)	04/11/1994	06/11/1994	12/01/1995	31/01/1995
		Mouvement de terrain	25/12/1999	29/12/1999	29/12/1999	30/12/1999
		Inondation - Par ruissellement et coulée de boue	25/12/1999	29/12/1999	29/12/1999	30/12/1999
		Inondation - Par une crue (débordement de cours d'eau)	25/12/1999	29/12/1999	29/12/1999	30/12/1999
63414	Sauviat	Phénomène lié à l'atmosphère - Tempête et grains (vent) - Tempête (vent)	06/11/1982	11/11/1982	18/11/1982	19/11/1982
		Inondation - Par ruissellement et coulée de boue	15/03/1988	22/03/1988	10/06/1988	19/06/1988
		Inondation - Par une crue (débordement de cours d'eau)	15/03/1988	22/03/1988	10/06/1988	19/06/1988
		Mouvement de terrain	25/12/1999	29/12/1999	29/12/1999	30/12/1999
		Inondation - Par ruissellement et coulée de boue	25/12/1999	29/12/1999	29/12/1999	30/12/1999
		Inondation - Par une crue (débordement de cours d'eau)	25/12/1999	29/12/1999	29/12/1999	30/12/1999
		Inondation - Par ruissellement et coulée de boue	30/05/2008	30/05/2008	09/02/2009	13/02/2009
63415	Sauxillanges	Phénomène lié à l'atmosphère - Tempête et grains (vent) - Tempête (vent)	06/11/1982	11/11/1982	18/11/1982	19/11/1982
		Inondation - Par ruissellement et coulée de boue	09/06/1992	12/06/1992	04/02/1993	27/02/1993
		Inondation - Par une crue (débordement de cours d'eau)	09/06/1992	12/06/1992	04/02/1993	27/02/1993
		Mouvement de terrain	25/12/1999	29/12/1999	29/12/1999	30/12/1999
		Inondation - Par ruissellement et coulée de boue	25/12/1999	29/12/1999	29/12/1999	30/12/1999
		Inondation - Par une crue (débordement de cours d'eau)	25/12/1999	29/12/1999	29/12/1999	30/12/1999
		Inondation - Par ruissellement et coulée de boue	25/08/2002	25/08/2002	17/12/2002	08/01/2003
		Inondation - Par une crue (débordement de cours d'eau)	25/08/2002	25/08/2002	17/12/2002	08/01/2003
		Inondation	31/08/2008	31/08/2008	20/07/2009	23/07/2009
63416	Savennes	Phénomène lié à l'atmosphère - Tempête et grains (vent) - Tempête (vent)	06/11/1982	11/11/1982	18/11/1982	19/11/1982
		Mouvement de terrain	25/12/1999	29/12/1999	29/12/1999	30/12/1999
		Inondation - Par ruissellement et coulée de boue	25/12/1999	29/12/1999	29/12/1999	30/12/1999
		Inondation - Par une crue (débordement de cours d'eau)	25/12/1999	29/12/1999	29/12/1999	30/12/1999
63417	Sayat	Phénomène lié à l'atmosphère - Tempête et grains (vent) - Tempête (vent)	06/11/1982	11/11/1982	18/11/1982	19/11/1982
		Mouvement de terrain	16/08/1983	16/08/1983	29/12/1983	08/01/1984
		Inondation - Par ruissellement et coulée de boue	16/08/1983	16/08/1983	29/12/1983	08/01/1984
		Inondation - Par une crue (débordement de cours d'eau)	16/08/1983	16/08/1983	29/12/1983	08/01/1984
		Mouvement de terrain	25/12/1999	29/12/1999	29/12/1999	30/12/1999
		Inondation - Par ruissellement et coulée de boue	25/12/1999	29/12/1999	29/12/1999	30/12/1999

INSEE	Commune	Risque	Date début	Date fin	Date arrêté	Date JO
63417	Sayat	Inondation - Par une crue (débordement de cours d'eau)	25/12/1999	29/12/1999	29/12/1999	30/12/1999
63418	Sermentizon	Phénomène lié à l'atmosphère - Tempête et grains (vent) - Tempête (vent)	06/11/1982	11/11/1982	18/11/1982	19/11/1982
		Mouvement de terrain	25/12/1999	29/12/1999	29/12/1999	30/12/1999
		Inondation - Par ruissellement et coulée de boue	25/12/1999	29/12/1999	29/12/1999	30/12/1999
		Inondation - Par une crue (débordement de cours d'eau)	25/12/1999	29/12/1999	29/12/1999	30/12/1999
63419	Servant	Phénomène lié à l'atmosphère - Tempête et grains (vent) - Tempête (vent)	06/11/1982	11/11/1982	18/11/1982	19/11/1982
		Mouvement de terrain	25/12/1999	29/12/1999	29/12/1999	30/12/1999
		Inondation - Par ruissellement et coulée de boue	25/12/1999	29/12/1999	29/12/1999	30/12/1999
		Inondation - Par une crue (débordement de cours d'eau)	25/12/1999	29/12/1999	29/12/1999	30/12/1999
63420	Seychalles	Phénomène lié à l'atmosphère - Tempête et grains (vent) - Tempête (vent)	06/11/1982	11/11/1982	18/11/1982	19/11/1982
		Inondation - Par ruissellement et coulée de boue	09/06/1992	12/06/1992	04/02/1993	27/02/1993
		Inondation - Par une crue (débordement de cours d'eau)	09/06/1992	12/06/1992	04/02/1993	27/02/1993
		Mouvement de terrain	25/12/1999	29/12/1999	29/12/1999	30/12/1999
		Inondation - Par ruissellement et coulée de boue	25/12/1999	29/12/1999	29/12/1999	30/12/1999
		Inondation - Par une crue (débordement de cours d'eau)	25/12/1999	29/12/1999	29/12/1999	30/12/1999
63421	Singles	Phénomène lié à l'atmosphère - Tempête et grains (vent) - Tempête (vent)	06/11/1982	11/11/1982	18/11/1982	19/11/1982
		Mouvement de terrain	25/12/1999	29/12/1999	29/12/1999	30/12/1999
		Inondation - Par ruissellement et coulée de boue	25/12/1999	29/12/1999	29/12/1999	30/12/1999
		Inondation - Par une crue (débordement de cours d'eau)	25/12/1999	29/12/1999	29/12/1999	30/12/1999
63422	Solignat	Phénomène lié à l'atmosphère - Tempête et grains (vent) - Tempête (vent)	06/11/1982	11/11/1982	18/11/1982	19/11/1982
		Inondation - Par ruissellement et coulée de boue	04/06/1992	06/06/1992	04/02/1993	27/02/1993
		Inondation - Par une crue (débordement de cours d'eau)	04/06/1992	06/06/1992	04/02/1993	27/02/1993
		Inondation - Par ruissellement et coulée de boue	09/06/1992	12/06/1992	04/02/1993	27/02/1993
		Inondation - Par une crue (débordement de cours d'eau)	09/06/1992	12/06/1992	04/02/1993	27/02/1993
		Inondation - Par ruissellement et coulée de boue	04/11/1994	06/11/1994	21/11/1994	25/11/1994
		Inondation - Par une crue (débordement de cours d'eau)	04/11/1994	06/11/1994	21/11/1994	25/11/1994
		Mouvement de terrain	25/12/1999	29/12/1999	29/12/1999	30/12/1999
		Inondation - Par ruissellement et coulée de boue	25/12/1999	29/12/1999	29/12/1999	30/12/1999
		Inondation - Par une crue (débordement de cours d'eau)	25/12/1999	29/12/1999	29/12/1999	30/12/1999
63423	Sugères	Phénomène lié à l'atmosphère - Tempête et grains (vent) - Tempête (vent)	06/11/1982	11/11/1982	18/11/1982	19/11/1982
		Mouvement de terrain	25/12/1999	29/12/1999	29/12/1999	30/12/1999
		Inondation - Par ruissellement et coulée de boue	25/12/1999	29/12/1999	29/12/1999	30/12/1999

INSEE	Commune	Risque	Date début	Date fin	Date arrêté	Date JO
63423	Sugères	Inondation - Par une crue (débordement de cours d'eau)	25/12/1999	29/12/1999	29/12/1999	30/12/1999
63424	Surat	Phénomène lié à l'atmosphère - Tempête et grains (vent) - Tempête (vent)	06/11/1982	11/11/1982	18/11/1982	19/11/1982
		Mouvement de terrain	25/12/1999	29/12/1999	29/12/1999	30/12/1999
		Inondation - Par ruissellement et coulée de boue	25/12/1999	29/12/1999	29/12/1999	30/12/1999
		Inondation - Par une crue (débordement de cours d'eau)	25/12/1999	29/12/1999	29/12/1999	30/12/1999
63425	Tallende	Phénomène lié à l'atmosphère - Tempête et grains (vent) - Tempête (vent)	06/11/1982	11/11/1982	18/11/1982	19/11/1982
		Mouvement de terrain - Tassements différentiels	01/05/1989	31/12/1991	31/07/1992	18/08/1992
		Mouvement de terrain - Tassements différentiels	01/01/1992	28/02/1998	12/06/1998	01/07/1998
		Inondation - Par ruissellement et coulée de boue	09/06/1992	12/06/1992	04/02/1993	27/02/1993
		Inondation - Par une crue (débordement de cours d'eau)	09/06/1992	12/06/1992	04/02/1993	27/02/1993
		Inondation - Par ruissellement et coulée de boue	04/11/1994	06/11/1994	21/11/1994	25/11/1994
		Inondation - Par une crue (débordement de cours d'eau)	04/11/1994	06/11/1994	21/11/1994	25/11/1994
		Mouvement de terrain - Tassements différentiels	01/03/1998	30/11/2000	06/07/2001	18/07/2001
		Mouvement de terrain	25/12/1999	29/12/1999	29/12/1999	30/12/1999
		Inondation - Par ruissellement et coulée de boue	25/12/1999	29/12/1999	29/12/1999	30/12/1999
		Inondation - Par une crue (débordement de cours d'eau)	25/12/1999	29/12/1999	29/12/1999	30/12/1999
		Mouvement de terrain différentiels suite à sécheresse et réhydratation des sols	01/01/2016	31/03/2016	26/06/2017	07/07/2017
		63426	Tauves	Phénomène lié à l'atmosphère - Tempête et grains (vent) - Tempête (vent)	06/11/1982	11/11/1982
Inondation - Par ruissellement et coulée de boue	12/08/1998			12/08/1998	19/03/1999	03/04/1999
Inondation - Par une crue (débordement de cours d'eau)	12/08/1998			12/08/1998	19/03/1999	03/04/1999
Mouvement de terrain	25/12/1999			29/12/1999	29/12/1999	30/12/1999
Inondation - Par ruissellement et coulée de boue	25/12/1999			29/12/1999	29/12/1999	30/12/1999
Inondation - Par une crue (débordement de cours d'eau)	25/12/1999			29/12/1999	29/12/1999	30/12/1999
63427	Teilhède	Phénomène lié à l'atmosphère - Tempête et grains (vent) - Tempête (vent)	06/11/1982	11/11/1982	18/11/1982	19/11/1982
		Mouvement de terrain - Tassements différentiels	01/05/1989	31/12/1991	31/07/1992	18/08/1992
		Inondation - Par ruissellement et coulée de boue	04/11/1994	06/11/1994	21/11/1994	25/11/1994
		Inondation - Par une crue (débordement de cours d'eau)	04/11/1994	06/11/1994	21/11/1994	25/11/1994
		Mouvement de terrain	25/12/1999	29/12/1999	29/12/1999	30/12/1999
		Inondation - Par ruissellement et coulée de boue	25/12/1999	29/12/1999	29/12/1999	30/12/1999
		Inondation - Par une crue (débordement de cours d'eau)	25/12/1999	29/12/1999	29/12/1999	30/12/1999
63428	Teilhet	Phénomène lié à l'atmosphère - Tempête et grains (vent) - Tempête (vent)	06/11/1982	11/11/1982	18/11/1982	19/11/1982
		Mouvement de terrain	25/12/1999	29/12/1999	29/12/1999	30/12/1999

INSEE	Commune	Risque	Date début	Date fin	Date arrêté	Date JO
63428	Teilhets	Inondation - Par ruissellement et coulée de boue	25/12/1999	29/12/1999	29/12/1999	30/12/1999
		Inondation - Par une crue (débordement de cours d'eau)	25/12/1999	29/12/1999	29/12/1999	30/12/1999
63429	Ternant-les-Eaux	Phénomène lié à l'atmosphère - Tempête et grains (vent) - Tempête (vent)	06/11/1982	11/11/1982	18/11/1982	19/11/1982
		Inondation - Par ruissellement et coulée de boue	04/11/1994	06/11/1994	21/11/1994	25/11/1994
		Inondation - Par une crue (débordement de cours d'eau)	04/11/1994	06/11/1994	21/11/1994	25/11/1994
		Mouvement de terrain	25/12/1999	29/12/1999	29/12/1999	30/12/1999
		Inondation - Par ruissellement et coulée de boue	25/12/1999	29/12/1999	29/12/1999	30/12/1999
		Inondation - Par une crue (débordement de cours d'eau)	25/12/1999	29/12/1999	29/12/1999	30/12/1999
63430	Thiers	Phénomène lié à l'atmosphère - Tempête et grains (vent) - Tempête (vent)	06/11/1982	11/11/1982	18/11/1982	19/11/1982
		Inondation - Par ruissellement et coulée de boue	10/06/1984	10/06/1984	21/09/1984	18/10/1984
		Inondation - Par une crue (débordement de cours d'eau)	10/06/1984	10/06/1984	21/09/1984	18/10/1984
		Inondation - Par ruissellement et coulée de boue	15/03/1988	22/03/1988	10/06/1988	19/06/1988
		Inondation - Par une crue (débordement de cours d'eau)	15/03/1988	22/03/1988	10/06/1988	19/06/1988
		Inondation - Par ruissellement et coulée de boue	14/05/1988	21/05/1988	02/08/1988	13/08/1988
		Inondation - Par une crue (débordement de cours d'eau)	14/05/1988	21/05/1988	02/08/1988	13/08/1988
		Mouvement de terrain	25/12/1999	29/12/1999	29/12/1999	30/12/1999
		Inondation - Par ruissellement et coulée de boue	25/12/1999	29/12/1999	29/12/1999	30/12/1999
		Inondation - Par une crue (débordement de cours d'eau)	25/12/1999	29/12/1999	29/12/1999	30/12/1999
		Inondation - Par ruissellement et coulée de boue	01/12/2003	05/12/2003	12/12/2003	13/12/2003
		Inondation - Par une crue (débordement de cours d'eau)	01/12/2003	05/12/2003	12/12/2003	13/12/2003
		Inondation	06/08/2013	08/08/2013	25/11/2013	27/11/2013
		Inondations et coulée de boue	24/06/2016	24/06/2016	21/03/2017	28/04/2017
63431	Thiolières	Phénomène lié à l'atmosphère - Tempête et grains (vent) - Tempête (vent)	06/11/1982	11/11/1982	18/11/1982	19/11/1982
		Mouvement de terrain	25/12/1999	29/12/1999	29/12/1999	30/12/1999
		Inondation - Par ruissellement et coulée de boue	25/12/1999	29/12/1999	29/12/1999	30/12/1999
		Inondation - Par une crue (débordement de cours d'eau)	25/12/1999	29/12/1999	29/12/1999	30/12/1999
63432	Thuret	Phénomène lié à l'atmosphère - Tempête et grains (vent) - Tempête (vent)	06/11/1982	11/11/1982	18/11/1982	19/11/1982
		Mouvement de terrain	25/12/1999	29/12/1999	29/12/1999	30/12/1999
		Inondation - Par ruissellement et coulée de boue	25/12/1999	29/12/1999	29/12/1999	30/12/1999
		Inondation - Par une crue (débordement de cours d'eau)	25/12/1999	29/12/1999	29/12/1999	30/12/1999
		Inondation	21/09/2014	21/09/2014	04/11/2014	07/11/2014
63433	Tortebesse	Phénomène lié à l'atmosphère - Tempête et grains (vent) - Tempête (vent)	06/11/1982	11/11/1982	18/11/1982	19/11/1982



INSEE	Commune	Risque	Date début	Date fin	Date arrêté	Date JO
63433	<b>Tortebesse</b>	Mouvement de terrain	25/12/1999	29/12/1999	29/12/1999	30/12/1999
		Inondation - Par ruissellement et coulée de boue	25/12/1999	29/12/1999	29/12/1999	30/12/1999
		Inondation - Par une crue (débordement de cours d'eau)	25/12/1999	29/12/1999	29/12/1999	30/12/1999
63434	<b>Tours-sur-Meymont</b>	Phénomène lié à l'atmosphère - Tempête et grains (vent) - Tempête (vent)	06/11/1982	11/11/1982	18/11/1982	19/11/1982
		Mouvement de terrain	25/12/1999	29/12/1999	29/12/1999	30/12/1999
		Inondation - Par ruissellement et coulée de boue	25/12/1999	29/12/1999	29/12/1999	30/12/1999
		Inondation - Par une crue (débordement de cours d'eau)	25/12/1999	29/12/1999	29/12/1999	30/12/1999
63435	<b>Tourzel-Ronzières</b>	Phénomène lié à l'atmosphère - Tempête et grains (vent) - Tempête (vent)	06/11/1982	11/11/1982	18/11/1982	19/11/1982
		Mouvement de terrain - Glissement de terrain	28/05/1986	28/05/1986	11/12/1986	09/01/1987
		Inondation - Par ruissellement et coulée de boue	09/06/1992	12/06/1992	04/02/1993	27/02/1993
		Inondation - Par une crue (débordement de cours d'eau)	09/06/1992	12/06/1992	04/02/1993	27/02/1993
		Inondation - Par ruissellement et coulée de boue	04/11/1994	06/11/1994	21/11/1994	25/11/1994
		Inondation - Par une crue (débordement de cours d'eau)	04/11/1994	06/11/1994	21/11/1994	25/11/1994
		Mouvement de terrain	25/12/1999	29/12/1999	29/12/1999	30/12/1999
		Inondation - Par ruissellement et coulée de boue	25/12/1999	29/12/1999	29/12/1999	30/12/1999
63436	<b>Tralaigues</b>	Inondation - Par une crue (débordement de cours d'eau)	25/12/1999	29/12/1999	29/12/1999	30/12/1999
		Phénomène lié à l'atmosphère - Tempête et grains (vent) - Tempête (vent)	06/11/1982	11/11/1982	18/11/1982	19/11/1982
		Mouvement de terrain	25/12/1999	29/12/1999	29/12/1999	30/12/1999
		Inondation - Par ruissellement et coulée de boue	25/12/1999	29/12/1999	29/12/1999	30/12/1999
63437	<b>Trémouille-Saint-Loup</b>	Inondation - Par une crue (débordement de cours d'eau)	25/12/1999	29/12/1999	29/12/1999	30/12/1999
		Phénomène lié à l'atmosphère - Tempête et grains (vent) - Tempête (vent)	06/11/1982	11/11/1982	18/11/1982	19/11/1982
		Mouvement de terrain	25/12/1999	29/12/1999	29/12/1999	30/12/1999
		Inondation - Par ruissellement et coulée de boue	25/12/1999	29/12/1999	29/12/1999	30/12/1999
63438	<b>Trézioux</b>	Inondation - Par une crue (débordement de cours d'eau)	25/12/1999	29/12/1999	29/12/1999	30/12/1999
		Phénomène lié à l'atmosphère - Tempête et grains (vent) - Tempête (vent)	06/11/1982	11/11/1982	18/11/1982	19/11/1982
		Mouvement de terrain	25/12/1999	29/12/1999	29/12/1999	30/12/1999
		Inondation - Par ruissellement et coulée de boue	25/12/1999	29/12/1999	29/12/1999	30/12/1999
63439	<b>Usson</b>	Inondation - Par une crue (débordement de cours d'eau)	04/11/1994	06/11/1994	21/11/1994	25/11/1994
		Phénomène lié à l'atmosphère - Tempête et grains (vent) - Tempête (vent)	06/11/1982	11/11/1982	18/11/1982	19/11/1982
		Inondation - Par ruissellement et coulée de boue	04/11/1994	06/11/1994	21/11/1994	25/11/1994
		Mouvement de terrain	25/12/1999	29/12/1999	29/12/1999	30/12/1999

INSEE	Commune	Risque	Date début	Date fin	Date arrêté	Date JO
63439	Usson	Inondation - Par ruissellement et coulée de boue	25/12/1999	29/12/1999	29/12/1999	30/12/1999
		Inondation - Par une crue (débordement de cours d'eau)	25/12/1999	29/12/1999	29/12/1999	30/12/1999
63440	Valbeleix	Phénomène lié à l'atmosphère - Tempête et grains (vent) - Tempête (vent)	06/11/1982	11/11/1982	18/11/1982	19/11/1982
		Mouvement de terrain	25/12/1999	29/12/1999	29/12/1999	30/12/1999
		Inondation - Par ruissellement et coulée de boue	25/12/1999	29/12/1999	29/12/1999	30/12/1999
		Inondation - Par une crue (débordement de cours d'eau)	25/12/1999	29/12/1999	29/12/1999	30/12/1999
63441	Valcivières	Phénomène lié à l'atmosphère - Tempête et grains (vent) - Tempête (vent)	06/11/1982	11/11/1982	18/11/1982	19/11/1982
		Mouvement de terrain	25/12/1999	29/12/1999	29/12/1999	30/12/1999
		Inondation - Par ruissellement et coulée de boue	25/12/1999	29/12/1999	29/12/1999	30/12/1999
		Inondation - Par une crue (débordement de cours d'eau)	25/12/1999	29/12/1999	29/12/1999	30/12/1999
		Inondation - Par ruissellement et coulée de boue	12/09/2000	12/09/2000	06/03/2001	23/03/2001
		Inondation - Par une crue (débordement de cours d'eau)	12/09/2000	12/09/2000	06/03/2001	23/03/2001
63442	Valz-sous-Châteauneuf	Phénomène lié à l'atmosphère - Tempête et grains (vent) - Tempête (vent)	06/11/1982	11/11/1982	18/11/1982	19/11/1982
		Mouvement de terrain	25/12/1999	29/12/1999	29/12/1999	30/12/1999
		Inondation - Par ruissellement et coulée de boue	25/12/1999	29/12/1999	29/12/1999	30/12/1999
		Inondation - Par une crue (débordement de cours d'eau)	25/12/1999	29/12/1999	29/12/1999	30/12/1999
63443	Varennnes-sur-Morge	Phénomène lié à l'atmosphère - Tempête et grains (vent) - Tempête (vent)	06/11/1982	11/11/1982	18/11/1982	19/11/1982
		Mouvement de terrain	25/12/1999	29/12/1999	29/12/1999	30/12/1999
		Inondation - Par ruissellement et coulée de boue	25/12/1999	29/12/1999	29/12/1999	30/12/1999
		Inondation - Par une crue (débordement de cours d'eau)	25/12/1999	29/12/1999	29/12/1999	30/12/1999
63444	Varennnes-sur-Usson	Phénomène lié à l'atmosphère - Tempête et grains (vent) - Tempête (vent)	06/11/1982	11/11/1982	18/11/1982	19/11/1982
		Inondation - Par ruissellement et coulée de boue	09/06/1992	12/06/1992	04/02/1993	27/02/1993
		Inondation - Par une crue (débordement de cours d'eau)	09/06/1992	12/06/1992	04/02/1993	27/02/1993
		Inondation - Par ruissellement et coulée de boue	04/11/1994	06/11/1994	12/01/1995	31/01/1995
		Inondation - Par une crue (débordement de cours d'eau)	04/11/1994	06/11/1994	12/01/1995	31/01/1995
		Mouvement de terrain	25/12/1999	29/12/1999	29/12/1999	30/12/1999
		Inondation - Par ruissellement et coulée de boue	25/12/1999	29/12/1999	29/12/1999	30/12/1999
		Inondation - Par une crue (débordement de cours d'eau)	25/12/1999	29/12/1999	29/12/1999	30/12/1999
63445	Vassel	Phénomène lié à l'atmosphère - Tempête et grains (vent) - Tempête (vent)	06/11/1982	11/11/1982	18/11/1982	19/11/1982
		Mouvement de terrain - Tassements différentiels	01/05/1989	31/12/1991	31/07/1992	18/08/1992
		Mouvement de terrain - Tassements différentiels	01/01/1992	31/12/1998	16/04/1999	02/05/1999
		Inondation - Par ruissellement et coulée de boue	04/06/1992	06/06/1992	04/02/1993	27/02/1993

INSEE	Commune	Risque	Date début	Date fin	Date arrêté	Date JO
63445	Vassel	Inondation - Par une crue (débordement de cours d'eau)	04/06/1992	06/06/1992	04/02/1993	27/02/1993
		Inondation - Par ruissellement et coulée de boue	09/06/1992	12/06/1992	04/02/1993	27/02/1993
		Inondation - Par une crue (débordement de cours d'eau)	09/06/1992	12/06/1992	04/02/1993	27/02/1993
		Mouvement de terrain	25/12/1999	29/12/1999	29/12/1999	30/12/1999
		Inondation - Par ruissellement et coulée de boue	25/12/1999	29/12/1999	29/12/1999	30/12/1999
		Inondation - Par une crue (débordement de cours d'eau)	25/12/1999	29/12/1999	29/12/1999	30/12/1999
		Inondation	28/05/2012	28/05/2012	11/07/2012	17/07/2012
		Mouvement de terrain différentiels suite à sécheresse et réhydratation des sols	01/01/2016	31/03/2016	26/06/2017	07/07/2017
63446	Vensat	Phénomène lié à l'atmosphère - Tempête et grains (vent) - Tempête (vent)	06/11/1982	11/11/1982	18/11/1982	19/11/1982
		Inondation - Par ruissellement et coulée de boue	26/06/1990	27/06/1990	07/12/1990	19/12/1990
		Inondation - Par une crue (débordement de cours d'eau)	26/06/1990	27/06/1990	07/12/1990	19/12/1990
		Inondation - Par ruissellement et coulée de boue	12/08/1998	12/08/1998	22/10/1998	13/11/1998
		Inondation - Par une crue (débordement de cours d'eau)	12/08/1998	12/08/1998	22/10/1998	13/11/1998
		Mouvement de terrain	25/12/1999	29/12/1999	29/12/1999	30/12/1999
		Inondation - Par ruissellement et coulée de boue	25/12/1999	29/12/1999	29/12/1999	30/12/1999
		Inondation - Par une crue (débordement de cours d'eau)	25/12/1999	29/12/1999	29/12/1999	30/12/1999
		Mouvement de terrain - Tassements différentiels	01/04/2011	30/06/2011	11/07/2012	17/07/2012
		Mouvement de terrain différentiels suite à sécheresse et réhydratation des sols	01/01/2016	31/03/2016	26/06/2017	07/07/2017
63447	Vergheas	Phénomène lié à l'atmosphère - Tempête et grains (vent) - Tempête (vent)	06/11/1982	11/11/1982	18/11/1982	19/11/1982
		Mouvement de terrain	25/12/1999	29/12/1999	29/12/1999	30/12/1999
		Inondation - Par ruissellement et coulée de boue	25/12/1999	29/12/1999	29/12/1999	30/12/1999
		Inondation - Par une crue (débordement de cours d'eau)	25/12/1999	29/12/1999	29/12/1999	30/12/1999
63448	Vernet-la-Varenne	Phénomène lié à l'atmosphère - Tempête et grains (vent) - Tempête (vent)	06/11/1982	11/11/1982	18/11/1982	19/11/1982
		Mouvement de terrain	25/12/1999	29/12/1999	29/12/1999	30/12/1999
		Inondation - Par ruissellement et coulée de boue	25/12/1999	29/12/1999	29/12/1999	30/12/1999
		Inondation - Par une crue (débordement de cours d'eau)	25/12/1999	29/12/1999	29/12/1999	30/12/1999
63449	Vernet-Sainte-Marguerite	Phénomène lié à l'atmosphère - Tempête et grains (vent) - Tempête (vent)	06/11/1982	11/11/1982	18/11/1982	19/11/1982
		Mouvement de terrain	25/12/1999	29/12/1999	29/12/1999	30/12/1999
		Inondation - Par ruissellement et coulée de boue	25/12/1999	29/12/1999	29/12/1999	30/12/1999
		Inondation - Par une crue (débordement de cours d'eau)	25/12/1999	29/12/1999	29/12/1999	30/12/1999
63450	Verneugheol	Phénomène lié à l'atmosphère - Tempête et grains (vent) - Tempête (vent)	06/11/1982	11/11/1982	18/11/1982	19/11/1982
		Mouvement de terrain	25/12/1999	29/12/1999	29/12/1999	30/12/1999

INSEE	Commune	Risque	Date début	Date fin	Date arrêté	Date JO
63450	Verneugheol	Inondation - Par ruissellement et coulée de boue	25/12/1999	29/12/1999	29/12/1999	30/12/1999
		Inondation - Par une crue (débordement de cours d'eau)	25/12/1999	29/12/1999	29/12/1999	30/12/1999
63451	Vernines	Phénomène lié à l'atmosphère - Tempête et grains (vent) - Tempête (vent)	06/11/1982	11/11/1982	18/11/1982	19/11/1982
		Mouvement de terrain - Glissement de terrain	06/01/1994	06/01/1994	20/04/1995	06/05/1995
		Mouvement de terrain	25/12/1999	29/12/1999	29/12/1999	30/12/1999
		Inondation - Par ruissellement et coulée de boue	25/12/1999	29/12/1999	29/12/1999	30/12/1999
		Inondation - Par une crue (débordement de cours d'eau)	25/12/1999	29/12/1999	29/12/1999	30/12/1999
63452	Verrières	Phénomène lié à l'atmosphère - Tempête et grains (vent) - Tempête (vent)	06/11/1982	11/11/1982	18/11/1982	19/11/1982
		Inondation - Par ruissellement et coulée de boue	04/06/1992	06/06/1992	04/02/1993	27/02/1993
		Inondation - Par une crue (débordement de cours d'eau)	04/06/1992	06/06/1992	04/02/1993	27/02/1993
		Inondation - Par ruissellement et coulée de boue	09/06/1992	12/06/1992	04/02/1993	27/02/1993
		Inondation - Par une crue (débordement de cours d'eau)	09/06/1992	12/06/1992	04/02/1993	27/02/1993
		Inondation - Par ruissellement et coulée de boue	04/11/1994	06/11/1994	21/11/1994	25/11/1994
		Inondation - Par une crue (débordement de cours d'eau)	04/11/1994	06/11/1994	21/11/1994	25/11/1994
		Mouvement de terrain	25/12/1999	29/12/1999	29/12/1999	30/12/1999
		Inondation - Par ruissellement et coulée de boue	25/12/1999	29/12/1999	29/12/1999	30/12/1999
		Inondation - Par une crue (débordement de cours d'eau)	25/12/1999	29/12/1999	29/12/1999	30/12/1999
63453	Vertaizon	Phénomène lié à l'atmosphère - Tempête et grains (vent) - Tempête (vent)	06/11/1982	11/11/1982	18/11/1982	19/11/1982
		Mouvement de terrain - Tassements différentiels	01/05/1989	31/12/1991	31/07/1992	18/08/1992
		Mouvement de terrain - Tassements différentiels	01/01/1992	31/01/1998	12/06/1998	01/07/1998
		Inondation - Par ruissellement et coulée de boue	04/06/1992	06/06/1992	04/02/1993	27/02/1993
		Inondation - Par une crue (débordement de cours d'eau)	04/06/1992	06/06/1992	04/02/1993	27/02/1993
		Inondation - Par ruissellement et coulée de boue	09/06/1992	12/06/1992	04/02/1993	27/02/1993
		Inondation - Par une crue (débordement de cours d'eau)	09/06/1992	12/06/1992	04/02/1993	27/02/1993
		Mouvement de terrain	25/12/1999	29/12/1999	29/12/1999	30/12/1999
		Inondation - Par ruissellement et coulée de boue	25/12/1999	29/12/1999	29/12/1999	30/12/1999
		Inondation - Par une crue (débordement de cours d'eau)	25/12/1999	29/12/1999	29/12/1999	30/12/1999
		Mouvement de terrain - Tassements différentiels	01/12/2000	30/09/2001	17/12/2002	08/01/2003
		Inondation	30/05/2012	30/05/2012	27/07/2012	02/08/2012
Mouvement de terrain différentiels suite à sécheresse et réhydratation des sols	01/01/2016	31/03/2016	26/06/2017	07/07/2017		
63454	Vertolaye	Phénomène lié à l'atmosphère - Tempête et grains (vent) - Tempête (vent)	06/11/1982	11/11/1982	18/11/1982	19/11/1982
		Inondation - Par ruissellement et coulée de boue	15/03/1988	22/03/1988	10/06/1988	19/06/1988

INSEE	Commune	Risque	Date début	Date fin	Date arrêté	Date JO
63454	Vertolaye	Inondation - Par une crue (débordement de cours d'eau)	15/03/1988	22/03/1988	10/06/1988	19/06/1988
		Mouvement de terrain	25/12/1999	29/12/1999	29/12/1999	30/12/1999
		Inondation - Par ruissellement et coulée de boue	25/12/1999	29/12/1999	29/12/1999	30/12/1999
		Inondation - Par une crue (débordement de cours d'eau)	25/12/1999	29/12/1999	29/12/1999	30/12/1999
63455	Veyre-Monton	Phénomène lié à l'atmosphère - Tempête et grains (vent) - Tempête (vent)	06/11/1982	11/11/1982	18/11/1982	19/11/1982
		Mouvement de terrain - Tassements différentiels	01/05/1989	31/12/1991	31/07/1992	18/08/1992
		Inondation - Par ruissellement et coulée de boue	26/06/1990	27/06/1990	07/12/1990	19/12/1990
		Inondation - Par une crue (débordement de cours d'eau)	26/06/1990	27/06/1990	07/12/1990	19/12/1990
		Mouvement de terrain - Tassements différentiels	01/01/1992	28/02/1998	12/06/1998	01/07/1998
		Inondation - Par ruissellement et coulée de boue	09/06/1992	12/06/1992	04/02/1993	27/02/1993
		Inondation - Par une crue (débordement de cours d'eau)	09/06/1992	12/06/1992	04/02/1993	27/02/1993
		Inondation - Par ruissellement et coulée de boue	04/11/1994	06/11/1994	21/11/1994	25/11/1994
		Inondation - Par une crue (débordement de cours d'eau)	04/11/1994	06/11/1994	21/11/1994	25/11/1994
		Mouvement de terrain	25/12/1999	29/12/1999	29/12/1999	30/12/1999
		Inondation - Par ruissellement et coulée de boue	25/12/1999	29/12/1999	29/12/1999	30/12/1999
		Inondation - Par une crue (débordement de cours d'eau)	25/12/1999	29/12/1999	29/12/1999	30/12/1999
		Mouvement de terrain - Tassements différentiels	01/01/2000	31/12/2000	06/07/2001	18/07/2001
		Inondation - Par ruissellement et coulée de boue	12/09/2000	12/09/2000	12/02/2001	23/02/2001
		Inondation - Par une crue (débordement de cours d'eau)	12/09/2000	12/09/2000	12/02/2001	23/02/2001
		Mouvement de terrain - Tassements différentiels	01/01/2001	30/09/2001	25/08/2004	26/08/2004
		Mouvement de terrain - Tassements différentiels	01/01/2002	31/12/2002	25/08/2004	26/08/2004
		Mouvement de terrain - Tassements différentiels	01/01/2010	31/03/2010	15/07/2011	22/07/2011
		Mouvement de terrain - Tassements différentiels	01/07/2010	30/09/2010	15/07/2011	22/07/2011
		Inondation	20/08/2012	20/08/2012	06/11/2012	09/11/2012
Mouvement de terrain - Tassements différentiels	01/01/2013	31/03/2013	17/06/2014	21/06/2014		
63456	Vichel	Phénomène lié à l'atmosphère - Tempête et grains (vent) - Tempête (vent)	06/11/1982	11/11/1982	18/11/1982	19/11/1982
		Inondation - Par ruissellement et coulée de boue	07/07/1987	08/07/1987	25/01/1988	20/02/1988
		Inondation - Par une crue (débordement de cours d'eau)	07/07/1987	08/07/1987	25/01/1988	20/02/1988
		Inondation - Par ruissellement et coulée de boue	09/06/1992	12/06/1992	04/02/1993	27/02/1993
		Inondation - Par une crue (débordement de cours d'eau)	09/06/1992	12/06/1992	04/02/1993	27/02/1993
		Inondation - Par ruissellement et coulée de boue	04/11/1994	06/11/1994	21/11/1994	25/11/1994
		Inondation - Par une crue (débordement de cours d'eau)	04/11/1994	06/11/1994	21/11/1994	25/11/1994

INSEE	Commune	Risque	Date début	Date fin	Date arrêté	Date JO
63456	Vichel	Mouvement de terrain	25/12/1999	29/12/1999	29/12/1999	30/12/1999
		Inondation - Par ruissellement et coulée de boue	25/12/1999	29/12/1999	29/12/1999	30/12/1999
		Inondation - Par une crue (débordement de cours d'eau)	25/12/1999	29/12/1999	29/12/1999	30/12/1999
63457	Vic-le-Comte	Phénomène lié à l'atmosphère - Tempête et grains (vent) - Tempête (vent)	06/11/1982	11/11/1982	18/11/1982	19/11/1982
		Inondation - Par ruissellement et coulée de boue	04/06/1992	06/06/1992	04/02/1993	27/02/1993
		Inondation - Par une crue (débordement de cours d'eau)	04/06/1992	06/06/1992	04/02/1993	27/02/1993
		Inondation - Par ruissellement et coulée de boue	09/06/1992	12/06/1992	04/02/1993	27/02/1993
		Inondation - Par une crue (débordement de cours d'eau)	09/06/1992	12/06/1992	04/02/1993	27/02/1993
		Mouvement de terrain	25/12/1999	29/12/1999	29/12/1999	30/12/1999
		Inondation - Par ruissellement et coulée de boue	25/12/1999	29/12/1999	29/12/1999	30/12/1999
		Inondation - Par une crue (débordement de cours d'eau)	25/12/1999	29/12/1999	29/12/1999	30/12/1999
63458	Villeneuve	Phénomène lié à l'atmosphère - Tempête et grains (vent) - Tempête (vent)	06/11/1982	11/11/1982	18/11/1982	19/11/1982
		Inondation - Par ruissellement et coulée de boue	14/05/1988	21/05/1988	19/10/1988	03/11/1988
		Inondation - Par une crue (débordement de cours d'eau)	14/05/1988	21/05/1988	19/10/1988	03/11/1988
		Inondation - Par ruissellement et coulée de boue	04/11/1994	06/11/1994	21/11/1994	25/11/1994
		Inondation - Par une crue (débordement de cours d'eau)	04/11/1994	06/11/1994	21/11/1994	25/11/1994
		Mouvement de terrain	25/12/1999	29/12/1999	29/12/1999	30/12/1999
		Inondation - Par ruissellement et coulée de boue	25/12/1999	29/12/1999	29/12/1999	30/12/1999
		Inondation - Par une crue (débordement de cours d'eau)	25/12/1999	29/12/1999	29/12/1999	30/12/1999
63459	Villeneuve-les-Cerfs	Phénomène lié à l'atmosphère - Tempête et grains (vent) - Tempête (vent)	06/11/1982	11/11/1982	18/11/1982	19/11/1982
		Inondation - Par ruissellement et coulée de boue	25/08/1997	25/08/1997	12/03/1998	28/03/1998
		Inondation - Par une crue (débordement de cours d'eau)	25/08/1997	25/08/1997	12/03/1998	28/03/1998
		Mouvement de terrain	25/12/1999	29/12/1999	29/12/1999	30/12/1999
		Inondation - Par ruissellement et coulée de boue	25/12/1999	29/12/1999	29/12/1999	30/12/1999
		Inondation - Par une crue (débordement de cours d'eau)	25/12/1999	29/12/1999	29/12/1999	30/12/1999
63460	Villosanges	Phénomène lié à l'atmosphère - Tempête et grains (vent) - Tempête (vent)	06/11/1982	11/11/1982	18/11/1982	19/11/1982
		Mouvement de terrain	25/12/1999	29/12/1999	29/12/1999	30/12/1999
		Inondation - Par ruissellement et coulée de boue	25/12/1999	29/12/1999	29/12/1999	30/12/1999
		Inondation - Par une crue (débordement de cours d'eau)	25/12/1999	29/12/1999	29/12/1999	30/12/1999
63461	Vinzelles	Phénomène lié à l'atmosphère - Tempête et grains (vent) - Tempête (vent)	06/11/1982	11/11/1982	18/11/1982	19/11/1982
		Inondation - Par ruissellement et coulée de boue	09/06/1992	12/06/1992	23/06/1993	08/07/1993
		Inondation - Par une crue (débordement de cours d'eau)	09/06/1992	12/06/1992	23/06/1993	08/07/1993

INSEE	Commune	Risque	Date début	Date fin	Date arrêté	Date JO
63461	Vinzelles	Mouvement de terrain	25/12/1999	29/12/1999	29/12/1999	30/12/1999
		Inondation - Par ruissellement et coulée de boue	25/12/1999	29/12/1999	29/12/1999	30/12/1999
		Inondation - Par une crue (débordement de cours d'eau)	25/12/1999	29/12/1999	29/12/1999	30/12/1999
		Inondation - Par ruissellement et coulée de boue	01/12/2003	05/12/2003	12/12/2003	13/12/2003
		Inondation - Par une crue (débordement de cours d'eau)	01/12/2003	05/12/2003	12/12/2003	13/12/2003
63462	Virlet	Phénomène lié à l'atmosphère - Tempête et grains (vent) - Tempête (vent)	06/11/1982	11/11/1982	18/11/1982	19/11/1982
		Inondation - Par ruissellement et coulée de boue	14/05/1988	21/05/1988	19/10/1988	03/11/1988
		Inondation - Par une crue (débordement de cours d'eau)	14/05/1988	21/05/1988	19/10/1988	03/11/1988
		Mouvement de terrain	25/12/1999	29/12/1999	29/12/1999	30/12/1999
		Inondation - Par ruissellement et coulée de boue	25/12/1999	29/12/1999	29/12/1999	30/12/1999
		Inondation - Par une crue (débordement de cours d'eau)	25/12/1999	29/12/1999	29/12/1999	30/12/1999
63463	Viscomtat	Phénomène lié à l'atmosphère - Tempête et grains (vent) - Tempête (vent)	06/11/1982	11/11/1982	18/11/1982	19/11/1982
		Inondation - Par ruissellement et coulée de boue	15/03/1988	22/03/1988	10/06/1988	19/06/1988
		Inondation - Par une crue (débordement de cours d'eau)	15/03/1988	22/03/1988	10/06/1988	19/06/1988
		Mouvement de terrain	25/12/1999	29/12/1999	29/12/1999	30/12/1999
		Inondation - Par ruissellement et coulée de boue	25/12/1999	29/12/1999	29/12/1999	30/12/1999
		Inondation - Par une crue (débordement de cours d'eau)	25/12/1999	29/12/1999	29/12/1999	30/12/1999
63464	Vitrac	Phénomène lié à l'atmosphère - Tempête et grains (vent) - Tempête (vent)	06/11/1982	11/11/1982	18/11/1982	19/11/1982
		Mouvement de terrain	25/12/1999	29/12/1999	29/12/1999	30/12/1999
		Inondation - Par ruissellement et coulée de boue	25/12/1999	29/12/1999	29/12/1999	30/12/1999
		Inondation - Par une crue (débordement de cours d'eau)	25/12/1999	29/12/1999	29/12/1999	30/12/1999
63465	Viverols	Phénomène lié à l'atmosphère - Tempête et grains (vent) - Tempête (vent)	06/11/1982	11/11/1982	18/11/1982	19/11/1982
		Mouvement de terrain	25/12/1999	29/12/1999	29/12/1999	30/12/1999
		Inondation - Par ruissellement et coulée de boue	25/12/1999	29/12/1999	29/12/1999	30/12/1999
		Inondation - Par une crue (débordement de cours d'eau)	25/12/1999	29/12/1999	29/12/1999	30/12/1999
63466	Vodable	Phénomène lié à l'atmosphère - Tempête et grains (vent) - Tempête (vent)	06/11/1982	11/11/1982	18/11/1982	19/11/1982
		Inondation - Par ruissellement et coulée de boue	04/06/1992	06/06/1992	04/02/1993	27/02/1993
		Inondation - Par une crue (débordement de cours d'eau)	04/06/1992	06/06/1992	04/02/1993	27/02/1993
		Inondation - Par ruissellement et coulée de boue	09/06/1992	12/06/1992	04/02/1993	27/02/1993
		Inondation - Par une crue (débordement de cours d'eau)	09/06/1992	12/06/1992	04/02/1993	27/02/1993
		Inondation - Par ruissellement et coulée de boue	04/11/1994	06/11/1994	21/11/1994	25/11/1994
		Inondation - Par une crue (débordement de cours d'eau)	04/11/1994	06/11/1994	21/11/1994	25/11/1994

INSEE	Commune	Risque	Date début	Date fin	Date arrêté	Date JO
63466	Vodable	Mouvement de terrain	25/12/1999	29/12/1999	29/12/1999	30/12/1999
		Inondation - Par ruissellement et coulée de boue	25/12/1999	29/12/1999	29/12/1999	30/12/1999
		Inondation - Par une crue (débordement de cours d'eau)	25/12/1999	29/12/1999	29/12/1999	30/12/1999
63467	Voingt	Phénomène lié à l'atmosphère - Tempête et grains (vent) - Tempête (vent)	06/11/1982	11/11/1982	18/11/1982	19/11/1982
		Mouvement de terrain	25/12/1999	29/12/1999	29/12/1999	30/12/1999
		Inondation - Par ruissellement et coulée de boue	25/12/1999	29/12/1999	29/12/1999	30/12/1999
		Inondation - Par une crue (débordement de cours d'eau)	25/12/1999	29/12/1999	29/12/1999	30/12/1999
63468	Vollere-Montagne	Phénomène lié à l'atmosphère - Tempête et grains (vent) - Tempête (vent)	06/11/1982	11/11/1982	18/11/1982	19/11/1982
		Inondation - Par ruissellement et coulée de boue	15/03/1988	22/03/1988	10/06/1988	19/06/1988
		Inondation - Par une crue (débordement de cours d'eau)	15/03/1988	22/03/1988	10/06/1988	19/06/1988
		Mouvement de terrain	25/12/1999	29/12/1999	29/12/1999	30/12/1999
		Inondation - Par ruissellement et coulée de boue	25/12/1999	29/12/1999	29/12/1999	30/12/1999
		Inondation - Par une crue (débordement de cours d'eau)	25/12/1999	29/12/1999	29/12/1999	30/12/1999
63469	Vollere-Ville	Phénomène lié à l'atmosphère - Tempête et grains (vent) - Tempête (vent)	06/11/1982	11/11/1982	18/11/1982	19/11/1982
		Inondation - Par ruissellement et coulée de boue	15/03/1988	22/03/1988	10/06/1988	19/06/1988
		Inondation - Par une crue (débordement de cours d'eau)	15/03/1988	22/03/1988	10/06/1988	19/06/1988
		Inondation - Par ruissellement et coulée de boue	26/06/1990	27/06/1990	07/12/1990	19/12/1990
		Inondation - Par une crue (débordement de cours d'eau)	26/06/1990	27/06/1990	07/12/1990	19/12/1990
		Mouvement de terrain	25/12/1999	29/12/1999	29/12/1999	30/12/1999
		Inondation - Par ruissellement et coulée de boue	25/12/1999	29/12/1999	29/12/1999	30/12/1999
		Inondation - Par une crue (débordement de cours d'eau)	25/12/1999	29/12/1999	29/12/1999	30/12/1999
63470	Volvic	Phénomène lié à l'atmosphère - Tempête et grains (vent) - Tempête (vent)	06/11/1982	11/11/1982	18/11/1982	19/11/1982
		Inondation - Par ruissellement et coulée de boue	04/06/1992	06/06/1992	04/02/1993	27/02/1993
		Inondation - Par une crue (débordement de cours d'eau)	04/06/1992	06/06/1992	04/02/1993	27/02/1993
		Inondation - Par ruissellement et coulée de boue	09/06/1992	12/06/1992	04/02/1993	27/02/1993
		Inondation - Par une crue (débordement de cours d'eau)	09/06/1992	12/06/1992	04/02/1993	27/02/1993
		Mouvement de terrain	25/12/1999	29/12/1999	29/12/1999	30/12/1999
		Inondation - Par ruissellement et coulée de boue	25/12/1999	29/12/1999	29/12/1999	30/12/1999
		Inondation - Par une crue (débordement de cours d'eau)	25/12/1999	29/12/1999	29/12/1999	30/12/1999
63471	Youx	Phénomène lié à l'atmosphère - Tempête et grains (vent) - Tempête (vent)	06/11/1982	11/11/1982	18/11/1982	19/11/1982
		Mouvement de terrain	25/12/1999	29/12/1999	29/12/1999	30/12/1999
		Inondation - Par ruissellement et coulée de boue	25/12/1999	29/12/1999	29/12/1999	30/12/1999



INSEE	Commune	Risque	Date début	Date fin	Date arrêté	Date JO
63471	Youx	Inondation - Par une crue (débordement de cours d'eau)	25/12/1999	29/12/1999	29/12/1999	30/12/1999
63472	Yronde-et-Buron	Phénomène lié à l'atmosphère - Tempête et grains (vent) - Tempête (vent)	06/11/1982	11/11/1982	18/11/1982	19/11/1982
		Inondation - Par ruissellement et coulée de boue	27/05/1992	28/05/1992	04/02/1993	27/02/1993
		Inondation - Par une crue (débordement de cours d'eau)	27/05/1992	28/05/1992	04/02/1993	27/02/1993
		Inondation - Par ruissellement et coulée de boue	04/06/1992	06/06/1992	04/02/1993	27/02/1993
		Inondation - Par une crue (débordement de cours d'eau)	04/06/1992	06/06/1992	04/02/1993	27/02/1993
		Inondation - Par ruissellement et coulée de boue	09/06/1992	12/06/1992	04/02/1993	27/02/1993
		Inondation - Par une crue (débordement de cours d'eau)	09/06/1992	12/06/1992	04/02/1993	27/02/1993
		Mouvement de terrain - Tassements différentiels	01/01/1998	31/12/1999	27/12/2000	29/12/2000
		Mouvement de terrain	25/12/1999	29/12/1999	29/12/1999	30/12/1999
		Inondation - Par ruissellement et coulée de boue	25/12/1999	29/12/1999	29/12/1999	30/12/1999
		Inondation - Par une crue (débordement de cours d'eau)	25/12/1999	29/12/1999	29/12/1999	30/12/1999
		Inondation - Par ruissellement et coulée de boue	17/06/2003	17/06/2003	03/10/2003	19/10/2003
		Inondation - Par une crue (débordement de cours d'eau)	17/06/2003	17/06/2003	03/10/2003	19/10/2003
63473	Yssac-la-Tourette	Phénomène lié à l'atmosphère - Tempête et grains (vent) - Tempête (vent)	06/11/1982	11/11/1982	18/11/1982	19/11/1982
		Mouvement de terrain - Tassements différentiels	01/05/1989	31/12/1991	31/07/1992	18/08/1992
		Mouvement de terrain - Tassements différentiels	01/05/1998	31/12/1999	27/12/2000	29/12/2000
		Mouvement de terrain	25/12/1999	29/12/1999	29/12/1999	30/12/1999
		Inondation - Par ruissellement et coulée de boue	25/12/1999	29/12/1999	29/12/1999	30/12/1999
		Inondation - Par une crue (débordement de cours d'eau)	25/12/1999	29/12/1999	29/12/1999	30/12/1999

63\_DSDEN\_Direction des services départementaux de  
l'éducation nationale du Puy-de-Dôme

63-2018-02-02-002

CDEN COMPOSITION - ARRÊTÉ N°10



Liberté • Égalité • Fraternité  
RÉPUBLIQUE FRANÇAISE

PRÉFET DU PUY-DE-DÔME

Direction des Services Départementaux  
de l'Education Nationale du Puy-de-Dôme

**ARRETE MODIFICATIF N°10  
PORTANT COMPOSITION DU CONSEIL DEPARTEMENTAL  
DE L'EDUCATION NATIONALE**

Le Préfet du Puy-de-Dôme  
Chevalier de la Légion d'Honneur  
Officier de l'Ordre national du Mérite

VU la loi n° 82.213 du 2 mars 1982 relative aux droits et libertés des communes, des départements et des régions

VU les articles R235-1 à R235-11 du code de l'Education

SUR proposition du Conseil départemental en date du 29 janvier 2018

SUR proposition du Conseil régional en date du 6 octobre 2016

SUR proposition de l'Association des Maires du Puy-de-Dôme en date du 10 novembre 2017

SUR proposition de la Fédération Syndicale Unitaire en date du 11 octobre 2016

SUR proposition de la Délégation U.N.S.A. - Education en date du 19 janvier 2018

SUR proposition de SUD éducation en date du 31 août 2017

SUR proposition de FORCE OUVRIERE en date du 26 décembre 2017

SUR proposition de l'Association Départementale des PEEP en date du 7 octobre 2016

SUR proposition du Conseil Départemental FCPE du Puy-de-Dôme en date du 8 septembre 2017

SUR proposition du Comité Départemental Jeunesse au Plein Air en date du 11 octobre 2016

VU les désignations des personnalités qualifiées par Madame la Préfète en date du 19 octobre 2016 et par Monsieur le Président du Conseil départemental en date du 21 septembre 2016

SUR proposition de l'Union des DDEN en date du 28 septembre 2016

SUR proposition du Directeur académique des services de l'Education nationale

## ARRETE

**Article 1 :** Outre les présidents et vice-présidents, la composition du C.D.E.N. du Puy-de-Dôme est fixée comme suit :

### **A/ Dix membres représentant le Département, la Région et les Communes soit :**

#### I - Cinq représentants du Conseil départemental :

<i>Titulaires</i>	<i>Suppléants</i>
M. Pierre DANEL	Mme Elisabeth CROZET
Mme Jeanne ESPINASSE	Mme Manuela FERREIRA DE SOUSA
Mme Clémentine RAINEAU	Mme Emilie GUEDOUAH VALLEE
M. Jean-Paul CUZIN	Mme Anne-Marie PICARD
Mme Audrey MANUBY	M. Jean-Marc BOYER

#### II - Un Représentant du Conseil régional :

<i>Titulaire</i>	<i>Suppléant</i>
Mme Myriam FOUGERE	Mme Marie-Thérèse SIKORA

#### III - Quatre maires désignés par l'association des Maires du Puy-de-Dôme :

<i>Titulaires</i>	<i>Suppléants</i>
M. Sébastien GOUTTEBEL (Murol)	M. Simon RODIER (St-Bonnet-le-Chastel)
M. Mohand HAMOUMOU (Volvic)	Mme Nadine BOUTONNET (Ménérol)
M. Yves ARNAUD (Olby)	M. Philippe DOMAS (St-Bonnet-es-Allier)
Mme Pascale BRUN (Augnat)	M. Gérard PERRODIN (Le Crest)

### **B/ Dix représentants des personnels titulaires de l'enseignement désignés sur proposition des organisations syndicales représentatives :**

<i>Titulaires</i>	<i>Suppléants</i>
M. Didier LIENNART (FSU)	M. Jonathan BOUDET (FSU)
M. Philippe LEYRAT (FSU)	Mme Valérie DUPONT (FSU)
M. Fabien CLAVEAU (FSU)	Mme Sandrine CLOUVEL (FSU)
M. Bruno BISSON (UNSA-Education)	Mme Amandine DUVIVIER (UNSA-Education)
M. Daniel CORNET (UNSA-Education)	M. Gérald CORTES (UNSA-Education)
Mme Béatrice CHALLENGE (UNSA-Education)	Mme Corinne THINQUE (UNSA-Education)
M. Hervé FRAILE (UNSA-Education)	M. Bernard SLUSARCZYK (UNSA-Education)
M. Pierre VALLEJO (UNSA-Education)	Mme Aude PERRIN (UNSA-Education)
M. Alain ROLAND (SUD éducation)	Mme Roselyne BOURGES (SUD éducation)
M. Nicolas DUQUERROY (Force Ouvrière)	Mme Auriane ACOSTA (Force Ouvrière)



**C/ Dix membres représentants les usagers dont :**

I - Sept représentants des associations de parents d'élèves représentatives :

<i>Titulaires</i>	<i>Suppléants</i>
M. Aurélien DEMANGEAT (FCPE)	Mme Catherine BETHERMIN (FCPE)
Mme Anne VILA (FCPE)	Mme Corinne ACHERIAUX (FCPE)
Mme Frédérique BOUCHE (FCPE)	Mme Karine POTET (FCPE)
Mme Béatrice BAYLE (FCPE)	Mme Lindita GERDECI (FCPE)
Mme Mireille DORVAL (FCPE)	M. Olivier DEVISE (FCPE)
M. Frédéric SOYER (PEEP)	Mme Agathe GELOT-LAFFITTE (PEEP)
M. Christian WALTER (PEEP)	M. Hervé RAQUIN (PEEP)

II - Un représentant des associations complémentaires de l'enseignement public :

<i>Titulaire</i>	<i>Suppléant</i>
Mme Isabelle WATTENNE (JPA)	M. Frédéric RIDEAU (FAL 63)

III - Une personnalité qualifiée désignée par le Préfet :

<i>Titulaire</i>	<i>Suppléant</i>
Mme Marie-Jeanne HERILIER (UDAF)	M. Bernard TRIVIAUX (Directeur de la CAF du Puy-de-Dôme)

IV - Une personnalité qualifiée désignée par le Président du Conseil départemental :

<i>Titulaire</i>	<i>Suppléant</i>
M. André NEYRAT (Ancien Conseiller général de Manzat)	M. Guy BRUNET (Ancien Conseiller général de Menat)

Article 2 : Est appelé à siéger à titre consultatif un Délégué Départemental de l'Education Nationale :

<i>Titulaire</i>	<i>Suppléant</i>
M. Georges HADDOU	M. Claude GAUTHIER

Article 3 : L'arrêté du 19 janvier 2018 est abrogé.

Article 4 : La durée du mandat des titulaires et des suppléants est de trois ans à compter du 11 octobre 2016 et prendra fin le 10 octobre 2019.

Article 5 : Monsieur le Président du Conseil départemental du Puy-de-Dôme, Monsieur le Secrétaire général de la Préfecture du Puy-de-Dôme et Monsieur le Directeur académique des services de l'Education nationale sont chargés chacun en ce qui le concerne de l'exécution du présent arrêté qui sera notifié à chacun des intéressés et sera publié au Recueil des actes administratifs de l'Etat dans le Département du Puy-de-Dôme.

Fait à Clermont-Ferrand, le 2 février 2018

signé

LE PREFET



63\_Pref\_Préfecture du Puy-de-Dôme

63-2018-02-06-003

126-AP -EXTENSION Intermarché + drive- St Ferréol des  
Côtes

*Arrêté n°2018-2*



PRÉFET DU PUY-DE-DÔME

*Sous-Préfecture de Riom  
Secrétariat de la Cdac*

CDAC 126

## **ARRÊTÉ n° 2018 – 2**

**portant composition de la commission départementale d'aménagement commercial appelée à statuer sur la demande d'extension de 477 m<sup>2</sup> d'un supermarché à l enseigne « INTERMARCHÉ » portant la surface totale de vente à 2 457 m<sup>2</sup> et la création d'un point de retrait permanent des marchandises (2 pistes), lieu-dit Le Grand Pré, 14 Haut d'Aubignat sur la commune de SAINT FERREOL DES CÔTES ( 63600 )**

**Le Préfet du Puy-de-Dôme  
Chevalier de la Légion d'Honneur  
Officier de l'Ordre National du Mérite**

VU le code général des collectivités territoriales,

VU le code de l'urbanisme,

VU le code de commerce,

VU la loi ALUR n° 2014-366 du 24 mars 2014 pour l'accès au logement et un urbanisme rénové, notamment son article 129,

VU la loi ACTPE n° 2014-626 du 18 juin 2014, relative à l'artisanat, aux commerces et aux très petites entreprises,

VU le décret n° 2015-165 du 12 février 2015 relatif à l'aménagement commercial,

VU l'arrêté préfectoral du 10 janvier 2018 portant délégation de signature à Monsieur Franck BOULANJON, sous-préfet de l'arrondissement de Riom,

VU l'arrêté préfectoral du 31 janvier 2017 modifiant l'arrêté préfectoral du 12 mars 2015 portant création de la commission départementale d'aménagement commercial et cinématographique du Puy-de-Dôme,

VU la demande enregistrée le 23 janvier 2018, présentée par la société SAS JOLDE basée lieu-dit Le Grand Pré, 14 Haut d'Aubignat 63600 SAINT FERREOL DES CÔTES, déposée en mairie le 4 décembre 2017 et enregistrée sous le n° 06334117A006, en vue de l'extension de 477 m<sup>2</sup> d'un supermarché à l enseigne « INTERMARCHÉ » portant la surface totale de vente à 2 457 m<sup>2</sup> et la création d'un point de retrait permanent des marchandises (2 pistes), lieu-dit Le Grand Pré, 14 Haut d'Aubignat 63600 SAINT FERREOL DES CÔTES,

**SUR PROPOSITION** de Monsieur le sous-préfet de Riom,

.../...

## ARRÊTE :

**ARTICLE 1<sup>er</sup> :** La commission départementale d'aménagement commercial du Puy-de-Dôme, appelée à statuer sur la demande présentée par la société SAS JOLDE basée lieu-dit Le Grand Pré, 14 Haut d'Aubignat 63600 SAINT FERREOL DES CÔTES, déposée en mairie le 4 décembre 2017 et enregistrée sous le n° 06334117A006, en vue de l'extension de 477 m<sup>2</sup> d'un supermarché à l enseigne « INTERMARCHÉ » portant la surface totale de vente à 2 457 m<sup>2</sup> et la création d'un point de retrait permanent des marchandises (2 pistes), lieu-dit Le Grand Pré, 14 Haut d'Aubignat 63600 SAINT FERREOL DES CÔTES, comprend :

Monsieur le Maire de **Saint-Ferréol-des Côtes** ou son représentant,

Monsieur le Président de la **Communauté de Communes « Ambert Livradois Forez »** ou son représentant,

Monsieur le Président du **Parc Naturel Régional Livradois Forez** ou son représentant,

Monsieur le Président du **Conseil Départemental du Puy-de-Dôme** ou son représentant,

Monsieur le Président du **Conseil Régional d'Auvergne-Rhône-Alpes** ou son représentant,

Monsieur **Jean-Marc Morvan**, maire d'Orcines, représentant les maires au niveau départemental,

Monsieur **Gérard Guillaume**, président de la Communauté de Communes de Billom Communauté, représentant les E.P.C.I. au niveau départemental,

Monsieur **Jean-Michel Cusset**, personnalité qualifiée au titre de la consommation et de la protection des consommateurs,

Monsieur **Michel Mathelin**, personnalité qualifiée au titre de la consommation et de la protection des consommateurs,

Monsieur **Bernard Cazalbou**, personnalité qualifiée au titre du développement durable et de l'aménagement du territoire,

Monsieur **Michel Vernin**, personnalité qualifiée au titre du développement durable et de l'aménagement du territoire,

**ARTICLE 2 :** Le sous-préfet de Riom est chargé de l'exécution du présent arrêté qui sera notifié aux membres de la commission et au pétitionnaire.

A Riom, le 6 février 2018

Pour le Préfet et par délégation  
Le sous-préfet de Riom,

  
**Franck BOULANJON**



63\_Pref\_Préfecture du Puy-de-Dôme

63-2018-02-01-004

AP 2018-3 -Création LIDL- Cébazat- CDAC 127

*Arrêté n°2018-3 portant composition de la CDAC appelée à statuer sur la demande de création d'un magasin de 1421 m<sup>2</sup> à l enseigne LIDL par déménagement agrandissement , 10 ex RN9-RD 2009 sur la commune de Cébazat (63118).*



PRÉFET DU PUY-DE-DÔME

*Sous-Préfecture de Riom  
Secrétariat de la Cdac*

CDAC 127

## ARRÊTÉ n° 2018 – 3

**portant composition de la commission départementale d'aménagement commercial appelée à statuer sur la demande de création d'un magasin de 1 421 m<sup>2</sup> à l'enseigne LIDL par transfert agrandissement, 10 ex RN9 - RD 2009 sur la commune de Cébazat (63118)**

**Le Préfet du Puy-de-Dôme  
Chevalier de la Légion d'Honneur  
Officier de l'Ordre National du Mérite**

VU le code général des collectivités territoriales,

VU le code de l'urbanisme,

VU le code de commerce,

VU la loi ALUR n° 2014-366 du 24 mars 2014 pour l'accès au logement et un urbanisme rénové, notamment son article 129,

VU la loi ACTPE n° 2014-626 du 18 juin 2014, relative à l'artisanat, aux commerces et aux très petites entreprises,

VU le décret n° 2015-165 du 12 février 2015 relatif à l'aménagement commercial,

VU l'arrêté préfectoral du 10 janvier 2018 portant délégation de signature à Monsieur Franck BOULANJON, sous-préfet de l'arrondissement de Riom,

VU l'arrêté préfectoral du 31 janvier 2017 modifiant l'arrêté préfectoral du 12 mars 2015 portant création de la commission départementale d'aménagement commercial et cinématographique du Puy-de-Dôme,

VU la demande enregistrée le 23 janvier 2018, présentée par la société SNC LIDL basée 35 rue Charles Peguy, BP 32, 67039 Strasbourg Cedex 02 en vue de la création d'un magasin de 1 421 m<sup>2</sup> à l'enseigne LIDL par transfert agrandissement, 10 ex RN9 - RD 2009 sur la commune de Cébazat (63118),

**SUR PROPOSITION** de Monsieur le sous-préfet de Riom,

.../...

## ARRÊTE :

**ARTICLE 1<sup>er</sup>** : La commission départementale d'aménagement commercial du Puy-de-Dôme, appelée à statuer sur la demande présentée par société SNC LIDL basée 35 rue Charles Peguy, BP 32, 67039 Strasbourg Cedex 02, en vue de la création d'un magasin de 1 421 m<sup>2</sup> à l'enseigne LIDL par transfert agrandissement, 10 ex RN9 - RD 2009 sur la commune de Cébazat (63118), comprend :

Monsieur le Maire de **Cébazat** ou son représentant,

Monsieur le Président de la **Communauté Urbaine Clermont Auvergne Métropole** ou son représentant,

Monsieur le Président du **Pôle d'Équilibre Territorial et Rural « Le Grand Clermont »** ou son représentant,

Monsieur le Président du **Conseil Départemental du Puy-de-Dôme** ou son représentant,

Monsieur le Président du **Conseil Régional d'Auvergne-Rhône-Alpes** ou son représentant,

Monsieur **Jean-Marc Morvan**, maire d'Orcines, représentant les maires au niveau départemental,

Monsieur **Gérard Guillaume**, président de la Communauté de Communes de Billom Communauté, représentant les E.P.C.I. au niveau départemental,

Monsieur **Jean-Michel Cusset**, personnalité qualifiée au titre de la consommation et de la protection des consommateurs,

Monsieur **Michel Mathelin**, personnalité qualifiée au titre de la consommation et de la protection des consommateurs,

Monsieur **Bernard Cazalbou**, personnalité qualifiée au titre du développement durable et de l'aménagement du territoire,

Monsieur **Michel Vernin**, personnalité qualifiée au titre du développement durable et de l'aménagement du territoire,

**ARTICLE 2** : Le sous-préfet de Riom est chargé de l'exécution du présent arrêté qui sera notifié aux membres de la commission et au pétitionnaire.

A Riom, le 1<sup>er</sup> février 2018

Pour le Préfet et par délégation  
Le sous-préfet de Riom,

  
**Franck BOULANJON**

63\_Pref\_Préfecture du Puy-de-Dôme

63-2018-01-30-001

AP 30 01 18 composition SM Metropole Clermont Vichy  
Auvergne



PRÉFET DU PUY-DE-DÔME

PRÉFECTURE DU PUY-DE-DÔME  
ARRÊTÉ N°

18 00126

DIRECTION DES COLLECTIVITÉS TERRITORIALES ET  
DE L'ENVIRONNEMENT

BUREAU DU CONTRÔLE DE LÉGALITÉ

INTERCOMMUNALITÉ

DB

**ARRÊTÉ n°**

**autorisant la modification de la composition  
du syndicat mixte dénommé  
« Métropole-Clermont-Vichy-Auvergne »**

Le Préfet du Puy-de-Dôme  
Chevalier de la Légion d'Honneur  
Officier de l'Ordre National du Mérite

VU le code général des collectivités territoriales et notamment ses articles L5721-1 et suivants ;

VU le décret du 9 août 2017 portant nomination de Monsieur Jacques BILLANT en qualité de préfet du Puy-de-Dôme ;

VU l'arrêté préfectoral du 4 septembre 2017 portant délégation de signature à Madame Béatrice STEFFAN, Secrétaire générale de la Préfecture du Puy-de-Dôme, Sous-préfète de l'arrondissement de Clermont-Ferrand ;

VU l'arrêté préfectoral du 31 octobre 2013 modifié portant création du syndicat mixte dénommé « Métropole-Clermont-Vichy-Auvergne » ;

VU la délibération du 30 mars 2017 par laquelle l'organe délibérant de la communauté d'agglomération « Vichy-Communauté » demande à adhérer au syndicat mixte « Métropole-Clermont-Vichy-Auvergne » pour l'ensemble de son périmètre;

VU la délibération du 12 juillet 2017 par laquelle l'organe délibérant de la communauté de communes « Thiers-Dore et Montagne » demande à adhérer au syndicat mixte « Métropole-Clermont-Vichy-Auvergne » pour l'ensemble de son périmètre, et les statuts de la communauté ;

VU la délibération du 28 septembre 2017 par laquelle l'organe délibérant de la communauté de communes « Mond'Arverne-Communauté » demande à adhérer au syndicat mixte « Métropole-Clermont-Vichy-Auvergne » pour l'ensemble de son périmètre, et les statuts de la communauté ;

VU la délibération du 11 juillet 2017 par laquelle l'organe délibérant de la communauté de communes « Brioude-sud-Auvergne » demande à adhérer au syndicat mixte « Métropole-Clermont-Vichy-Auvergne », et les statuts de la communauté ;

VU la délibération du 2 juin 2016 par laquelle l'organe délibérant de la communauté de communes « Pays de Lapalisse » demande à adhérer au syndicat mixte « Métropole-Clermont-Vichy-Auvergne » ;

VU les délibérations des conseils municipaux des communes suivantes, membres de la communauté de communes du Pays de Lapalisse : Andelaroche (19 décembre 2017), Barrais-Bussoles (30 novembre 2017), Bert (17 novembre 2017), Billezois (16 novembre 2017), Droiturier (8 décembre 2017), Lapalisse (19 décembre 2017), Le Breuil (18 décembre 2017), Périgny (21 novembre 2017), Saint-Christophe (17 novembre 2017), Saint-Etienne de Vicq (1<sup>er</sup> décembre 2017), Saint-Prix (18 décembre 2017), Servilly (29 novembre 2017) se prononçant en faveur de cette adhésion et de Saint-Pierre-Laval (29 novembre 2017) opposé à cette adhésion ;

VU la délibération de l'organe délibérant du syndicat mixte « Métropole-Clermont-Vichy-Auvergne » du 12 janvier 2018 se prononçant en faveur de ces adhésions ;

## ARRÊTE

**ARTICLE 1er :** La communauté d'agglomération « Vichy-Communauté », la communauté de communes « Thiers-Dore et Montagne », la communauté de communes « Mond'Arverne Communauté », la communauté de communes « Brioude-sud-Auvergne » et la communauté de communes du « Pays de Lapalisse » sont autorisées à adhérer au syndicat mixte dénommé « Métropole-Clermont-Vichy-Auvergne ».

De ce fait, la composition du syndicat mixte dénommé « Métropole-Clermont-Vichy-Auvergne » est la suivante :

- Établissements publics de coopération intercommunale :
  - . Métropole « Clermont-Auvergne Métropole »,
  - . Communauté d'agglomération « Vichy Communauté »,
  - . Communauté de communes « Plaine Limagne »,
  - . Communauté de communes « Thiers-Dore et Montagne »,
  - . Communauté de communes « Mond'Arverne Communauté »,
  - . Communauté de communes « Entre Dore et Allier »,
  - . Communauté de communes « Billom Communauté » (en substitution de l'ancienne communauté de communes de « Mur es Allier » composée des communes de Chauriat, Dallet, Mezel, Pérignat sur Allier et Saint-Bonnet lès Allier),
  - . Communauté de communes « Pays de Lapalisse »,
  - . Communauté de communes « Brioude sud Auvergne ».
- Établissement Public :
  - . Chambre de Commerce et d'Industrie territoriale du Puy-de-Dôme.

**ARTICLE 3** : La Secrétaire générale de la préfecture du Puy-de-Dôme, le Directeur départemental des finances publiques du département du Puy-de-Dôme, les présidents de la communauté d'agglomération « Vichy-Communauté », de la communauté de communes « Thiers-Dore et Montagne », de la communauté de communes « Mond'Arverne Communauté », de la communauté de communes « Brioude-sud-Auvergne », de la communauté de communes « Pays de Lapalisse » et du syndicat mixte « Métropole-Clermont-Vichy-Auvergne » sont chargés, chacun en ce qui le concerne, de l'exécution du présent arrêté qui sera publié aux recueils des actes administratifs des préfectures du Puy-de-Dôme, de l'Allier et de la Haute-Loire.

Fait à Clermont-Ferrand, le 30 JAN. 2018

Pour le Préfet et par délégation,  
la Secrétaire générale



Béatrice STEFFAN

**DELAIS ET VOIES DE RECOURS** (art. R 421-1 à R 421-7 du code de Justice administrative) : Le bénéficiaire d'une décision qui désire la contester peut saisir le Tribunal administratif compétent d'un recours contentieux dans les deux mois à partir de la notification de la décision considérée. Il peut également saisir d'un recours gracieux l'auteur de la décision ou d'un recours hiérarchique le Ministre de l'Intérieur. Cette démarche prolonge le délai de recours contentieux qui doit être introduit dans les deux mois suivant la réponse (l'absence de réponse au terme de deux mois vaut rejet implicite).





63\_Pref\_Préfecture du Puy-de-Dôme

63-2018-01-25-017

arrêté modificatif tarifs Courses 2018

*arrêté modificatif tarifs Courses 2018*



Liberté • Égalité • Fraternité  
RÉPUBLIQUE FRANÇAISE

PRÉFET DU PUY-DE-DÔME

PRÉFECTURE DU PUY-DE-DÔME  
ARRÊTÉ N°

18 00098

ARRETÉ MODIFIÉ N°

RELATIF AUX COURSES DE TAXI 2018

**LE PREFET DU PUY DE DOME**

Chevalier de la Légion d'Honneur  
Officier de L'Ordre national du mérite

- VU l'article L 410-2 du code de commerce ;
- VU le décret n° 2007-431 du 25 mars 2007 relatif à la partie réglementaire du code de commerce ;
- VU les articles L 112-1 et suivants ainsi que les articles L 131-5 et L131-6 du code de la consommation ;
- VU les articles L 3121-1 et suivants ainsi que les articles R 3120-1 et R 3121-1 et suivants du code des transports ;
- VU la loi n° 95-66 du 20 janvier 1995 modifiée, relative à l'accès à l'activité de conducteur et à la profession d'exploitant de taxi ;
- VU le décret n° 2009-1064 du 28 août 2009 modifié relatif à l'exercice de l'activité de taxi ;
- VU le décret n° 78-363 du 13 mars 1978 modifié, réglementant la catégorie d'instruments de mesure taximètres ;
- VU l'arrêté ministériel du 9 juin 2016 fixant les modalités d'application du titre II du décret n°2001-387 du 3 mai 2001 relatif au contrôle des instruments de mesure ;
- VU le décret n° 2016-769 du 9 juin 2016 relatif aux instruments de mesure qui modifie le décret n° 2001-387 du 3 mai 2001 relatif au contrôle des instruments de mesure ;
- VU le décret n° 2015-1252 du 7 octobre 2015 relatif aux tarifs des courses de taxi ;
- VU l'arrêté ministériel du 2 mars 1988 modifiant l'arrêté ministériel du 21 août 1980 modifié relatif à la construction, à l'approbation de modèle, à l'installation et à la vérification primitive des taximètres ;
- VU l'arrêté ministériel du 3 décembre 1987 modifié, relatif à l'information du consommateur sur les prix ;
- VU l'arrêté ministériel du 17 février 1988 fixant les conditions de construction, d'approbation et d'installation spécifiques aux taximètres électriques ;
- VU l'arrêté ministériel du 18 juillet 2001 relatif aux taximètres en service ;
- VU l'arrêté ministériel du 2 novembre 2015 relatif aux tarifs des courses de taxi ;
- VU l'arrêté ministériel du 6 novembre 2015 articles 8 et 9 (Titre IV ; remise de note) et 12, abrogeant, dans son article 11, l'arrêté ministériel du 10 septembre 2010 relatif à la délivrance de notes pour les courses de taxi ;
- VU l'arrêté ministériel du 14 décembre 2017 relatif aux tarifs des courses de taxi ;
- VU l'arrêté préfectoral n° 17-0094 du 12 janvier 2017 relatif aux tarifs des courses de taxi ;
- VU l'arrêté préfectoral n° 10/02845 du 22 novembre 2010 portant désignation de l'adresse postale à laquelle le client d'un taxi du Puy-de-Dôme peut adresser une réclamation ;
- VU l'erreur matérielle relative au tarif kilométrique C de la course de taxi, visée au tableau de l'article 1er correspondant à **1,86 €** en lieu et place de 1,84 € ;
- VU l'arrêté préfectoral n° 17/01771 du 4 septembre 2017 portant délégation de signature à Madame Béatrice STEFFAN, Secrétaire Générale de la préfecture du Puy-de-Dôme, Sous-Préfète de l'arrondissement de Clermont-Ferrand ;

**ARRÊTE**

**Article 1<sup>er</sup>** : Les tarifs maximums, toutes taxes comprises des transports effectués par taxis (voitures équipées d'un compteur horokilométrique) dans le département du PUY-DE-DÔME sont fixés comme suit :

1 – Prise en charge : 2, 00 € qui peut être majoré de 0,30 € à l'exception des courses effectuées dans le cadre de la convention avec la Caisse Primaire d'Assurance Maladie (CPAM).

La prise en charge incorpore un parcours équivalent à la première chute du compteur au tarif indiqué.

Une information, par voie d'affichette, apposée dans le véhicule doit indiquer à la clientèle les conditions d'application de la prise en charge.

2 – Tarif horaire ou de marche lente : **22,90 €**

3 – Tarif minimum, majorations et tous suppléments inclus, susceptible d'être perçu pour une course : **7,10 €**

4 – *Tarif kilométrique : indiqué ci-après suivant les conditions du transport effectué, la valeur de la chute étant fixée à 0,1 €.*

La course moyenne type est de 11,10 €

	JOUR (de 7 h à 19 h)	NUIT (de 19 h à 7 h)
	Prix au km	
Course avec retour en charge à la station, que le départ ait eu lieu ou non en charge ou Course avec départ et retour à vide de la station pour le trajet jusqu'au point de chargement du client (appel téléphonique)	Tarif A <b>0,93 €</b>  Distance parcourue pendant une chute <b>107,527 m</b>	Tarif B <b>1,40 €</b>  Distance parcourue pendant une chute <b>71,428 m</b>
Course avec aller en charge et retour à vide à la station ou Course avec départ et retour à vide à la station à partir du point de chargement du client (appel téléphonique)	Tarif C <b>1,86 €</b>  Distance parcourue pendant une chute <b>53,763 m</b>	Tarif D <b>2,80 €</b>  Distance parcourue pendant une chute <b>35,714 m</b>

**Article 2** : En cas de transport sur routes effectivement enneigées ou verglacées **ET** avec utilisation d'équipements spéciaux ou de pneus antidérapants dits "pneus hiver", que ce soit de jour, de nuit ou les dimanches et jours fériés, l'utilisation des tarifs B et D (suivant type de course) se substitue à l'utilisation des tarifs A et C.

Une information par voie d'affichette apposée dans les véhicules doit indiquer à la clientèle les conditions d'application et le tarif pratiqué.

Ce tarif ne doit pas excéder le tarif d'une course de nuit, correspondant au type de course concerné.

**Article 3** : Les tarifs de nuit prévus dans le tableau de l'article 1<sup>er</sup> sont applicables de 19 heures à 7 heures ainsi que les dimanches et jours fériés et dans le cas prévu par l'article 2.

**Article 4** : 1- Le supplément bagages, dont le prix est fixé à **2 €**, correspond aux bagages qui ne peuvent être transportés dans le coffre ou dans l'habitacle du véhicule et nécessitent l'utilisation d'un équipement extérieur et/ou lorsqu'un passager a plus de trois valises, ou bagages de taille équivalente.

2- Aucun supplément ne pourra être réclamé pour le transport d'animal.

3- Un supplément de **2,50 €** pourra être perçu pour chaque passager, majeur ou mineur, à partir du cinquième.

**Article 5 :** Les tarifs fixés par le présent arrêté ainsi que les autres informations destinées à la clientèle, prévus par ce texte doivent être affichés de façon parfaitement lisible et visible par les clients quelle que soit la place occupée par ces derniers, au besoin par l'apposition de plusieurs affichettes.

Les dimensions de ces affichages ne devront pas être inférieures à 17 cm x 10 cm. Les caractères d'imprimerie seront d'au moins 0,5 cm.

**Article 6 :** Tous les taxis en service doivent obligatoirement être équipés d'un dispositif extérieur lumineux répétiteur des tarifs agréé par le service chargé de la métrologie et disposé à la vue du public conformément à la législation en vigueur, d'un compteur horokilométrique et d'une plaque scellée à l'avant gauche du véhicule.

**Article 7 :** Les dispositifs horokilométriques (taximètres) peuvent être vérifiés à tout moment, aux frais du propriétaire, par un expert conformément à la législation en vigueur.

**Article 8 :** Le taximètre ne doit pas indiquer des tarifs supérieurs à ceux fixés par l'autorité préfectorale. Il doit être mis en marche dès le début de toute course quelle qu'elle soit et fonctionner durant toute sa durée.

Tout changement des tarifs pendant la course doit être porté à la connaissance du client.

**Article 9 :** En dehors du cas prévu par l'article 1<sup>er</sup> pour les courses de petite distance, les exploitants de taxis ne pourront réclamer un prix supérieur à celui indiqué au compteur horokilométrique majoré, le cas échéant, des suppléments pour bagages et du supplément pour la cinquième personne, mineure ou majeure, transportée.

**Article 10 :** Conformément aux articles L3121-1 et L.3121-11-2 du code des transports, tous les taxis en service doivent obligatoirement être dotés d'un terminal de paiement électronique en état de fonctionnement et ne peuvent refuser le paiement par carte bancaire quel que soit le montant.

La possibilité de règlement de la course par carte bancaire doit être portée à la connaissance de la clientèle par un affichage lisible dans le véhicule.

**Article 11 :** Conformément aux dispositions de l'arrêté ministériel du 6 novembre 2015 modifié relatif à l'information du consommateur sur les tarifs de courses de taxi, un exemplaire de la note est remis, obligatoirement, au consommateur, au moment du paiement, pour toute course entraînant la perception d'une somme supérieure ou égale à 25 €.

Pour tout montant inférieur à 25 €, un exemplaire de la note est remis au consommateur, à sa demande.

La note doit obligatoirement comporter les informations mentionnées ci-après :

1°) de manière imprimée sur la note :

Sont mentionnés au moyen de l'imprimante mentionnée au 1° du II de l'article R. 3121-1 du code des transports :

- a) La date de rédaction de la note ;
- b) Les heures de début et fin de la course ;
- c) Le nom ou la dénomination sociale du prestataire ou de sa société ;
- d) Le numéro d'immatriculation du véhicule de taxi ;
- e) L'adresse postale à laquelle peut être adressée une réclamation ;
- f) Le montant de la course minimum ;
- g) Le prix de la course toutes taxes comprises hors suppléments ;

2°) Sont soit imprimés, soit portés de manière manuscrite :

- a) La somme totale à payer toutes taxes comprises, qui inclut les suppléments ;
- b) Le détail de chacun des suppléments prévus à l'article 2 du décret du 7 octobre 2015 susvisé. Ce détail est précédé de la mention « supplément(s) » ;

3°) A la demande du client, sont soit imprimés, soit portés de manière manuscrite :

- a) Le nom du client ;
- b) Le lieu de départ et le lieu d'arrivée de la course.

L'adresse postale à laquelle le client peut adresser une réclamation est celle précisée par l'arrêté préfectoral n° 10/02845 du 22 novembre 2010.

La note doit être établie en **double exemplaire**. Un exemplaire est remis au client, le **double doit être conservé** par le prestataire pendant une durée de **deux ans** et classé par ordre de date de rédaction.

Les conditions dans lesquelles la délivrance d'une note est obligatoire ou facultative doivent être rappelées à la clientèle par un affichage lisible dans le véhicule. Cet affichage doit, en outre, préciser clairement que le consommateur peut demander que la note mentionne son nom ainsi que le lieu de départ et le lieu d'arrivée de la course.

**Article 12** : Après adaptation aux tarifs, la lettre majuscule **T** de couleur **bleue**, différente de celles désignant les positions tarifaires et d'une hauteur minimale de 10 mm, sera apposée sur le cadran du taximètre.

**Article 13** : Les infractions et/ou manquements au présent arrêté seront poursuivis et réprimés selon la législation en vigueur.

**Article 14** : Conformément au paragraphe II de l'Annexe de l'Arrêté Ministériel du 14 décembre 2017, les dispositions du présent arrêté préfectoral entrent en vigueur « I.- (...) au plus tard au 1<sup>er</sup> février 2018, (...)

*II. - Dans un délai de deux mois à compter de la date d'entrée en vigueur des tarifs prévue par le I, le taxi fait modifier la table tarifaire des taximètres afin de permettre la prise en compte des tarifs prévus au grand A. (...). Cette hausse et l'application des suppléments font l'objet d'une mention manuscrite sur la note remise au consommateur. »*

**Article 15** : Le présent arrêté annule et remplace l'arrêté préfectoral n°18-00039 du 16 janvier 2018 relatif aux courses de taxi dans le département du PUY-DE-DÔME.

**Article 16** : Madame la Secrétaire Générale de la Préfecture du PUY-DE-DÔME, le directeur départemental de la protection des populations, et toutes autres autorités compétentes sont chargés, chacun en ce qui le concerne, de l'exécution du présent arrêté qui sera publié au recueil des actes administratifs de la préfecture.

Fait à Clermont-Ferrand, le

**25 JAN. 2018**

LE PREFET  
Pour le Préfet et par délégation  
La Secrétaire générale



Béatrice STEFFAN

63\_Pref\_Préfecture du Puy-de-Dôme

63-2018-02-06-002

Arrêté n° 2018-7 du 6 février 2018 portant dérogation aux horaires de fermeture du débit de boissons "Indian Saloon"



PRÉFET DU PUY-DE-DÔME

SOUS-PRÉFECTURE DE RIOM

**ARRÊTÉ N° 2018-7**  
**portant dérogation aux horaires de fermeture**  
**du débit de boissons «INDIAN SALOON »**

Le Préfet du Puy-de-Dôme,  
Chevalier de la Légion d'Honneur  
Officier de l'Ordre National du Mérite

**Vu** le décret du 19 octobre 2016 portant nomination de M. Franck BOULANJON en qualité de sous-préfet de Riom ;

**Vu** le décret du 9 août 2017 portant nomination de M. Jacques BILLANT en qualité de préfet du Puy-de-Dôme ;

**Vu** l'arrêté préfectoral du 10 janvier 2018 portant délégation de signature à Monsieur Franck BOULANJON, sous-préfet de Riom ;

**Vu** les dispositions de l'arrêté n° 07/052235 du 18 décembre 2007, aux termes duquel Monsieur le Préfet de la Région Auvergne, Préfet du Puy-de-Dôme, fixe les horaires d'ouverture et de fermeture, d'une part des cafés, bars, restaurants, d'autre part, des discothèques, dancings, cabarets, boîtes de nuit, ainsi que les diverses mesures dérogatoires pouvant être appliquées en cette matière aux uns et aux autres de ces établissements ;

**Vu** la demande du 12 janvier 2018 présentée par Monsieur Nicolas GENNARDI, exploitant le débit de boissons «INDIAN SALOON» sis 101 bis, rue de l'Ambène – 63200 Riom ;

**Vu** l'avis de Monsieur le Commandant de Police, Chef de la Circonscription de Sécurité Publique de Riom ;

**Vu** l'avis de Monsieur le Maire de Riom;

**Considérant** les justifications présentées par le requérant à l'appui de sa demande ;

**ARRÊTE :**

**ART. 1 :** Monsieur Nicolas GENNARDI exploitant le débit de boissons «INDIAN SALOON» sis 101 bis, rue de l'Ambène – 63200 Riom, est autorisé à reporter à 2 heures l'heure de fermeture de cet établissement.

**ART. 2 :** La présente autorisation est accordée à titre personnel et précaire. Elle peut être révoquée à tout moment, sans préavis, en cas d'infractions aux règles édictées par le Code de la Santé Publique, ou en cas de trouble à l'ordre et à la tranquillité publics.

**ART. 3 :** Indépendamment des dispositions visées à l'article ci-dessus, la présente autorisation est valable jusqu'au 6 février 2019. Elle pourra être renouvelée sous réserve que la demande soit présentée deux mois avant l'expiration de sa validité.

**ART. 4 :** La présente décision peut faire l'objet d'un recours dans le délai de 2 mois devant le Tribunal Administratif de Clermont-Ferrand.

**ART. 5 :** Copie du présent arrêté, qui sera inséré au recueil des actes administratifs de la préfecture du Puy-de-Dôme, sera transmise à Monsieur le Maire de Riom et à Monsieur le Commandant de Police, Chef de la Circonscription de Sécurité Publique de Riom, qui sont chargés de son exécution et Monsieur GENNARDI devra le présenter lorsqu'il en sera requis.

Fait à Riom, le 6 février 2018

Pour le Préfet du Puy-de-Dôme  
Par délégation  
Le Sous-Préfet de Riom



Franck BOULANJON



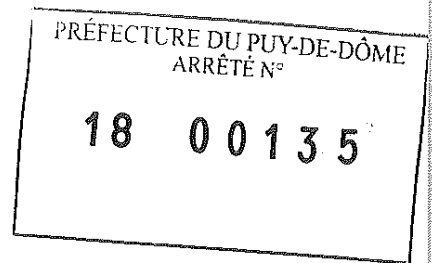
63\_Pref\_Préfecture du Puy-de-Dôme

63-2018-01-31-002

arrêté n°18-00135 du 31 janvier 2018 portant modification  
de la CLE du SAGE de la Sioule dans le cadre du  
renouvellement complet de cette commission



PRÉFET DU PUY-DE-DÔME



DIRECTION DES COLLECTIVITÉS TERRITORIALES  
ET DE L'ENVIRONNEMENT

**ARRÊTÉ**

BUREAU DE L'ENVIRONNEMENT

**portant modification de la composition de la Commission  
Locale de l'Eau (CLE) du Schéma d'Aménagement et  
de Gestion des Eaux (SAGE) de la Sioule  
dans le cadre du renouvellement complet  
de cette commission**

Le Préfet du Puy-de-Dôme  
Chevalier de la Légion d'Honneur  
Officier de l'Ordre National du Mérite

VU le Code de l'Environnement et notamment ses articles L 212-1, L 212-3 à L 212-11 et R 212-26 à R 212-47 ;

VU le décret n° 2007-1213 du 10 août 2007 relatif aux schémas d'aménagement et de gestion des eaux et modifiant le code de l'environnement ;

VU l'arrêté interpréfectoral du 31 décembre 2003 fixant le périmètre du schéma d'aménagement et de gestion des eaux de la Sioule ;

VU l'arrêté préfectoral du 9 décembre 2005 portant constitution et composition de la commission locale de l'eau du SAGE de la Sioule ;

VU l'arrêté préfectoral du 10 décembre 2011 portant modification de la composition de cette commission locale de l'eau dans le cadre de son renouvellement complet ;

VU les arrêtés préfectoraux des 8 juillet 2014, 25 juin 2015, 9 mai 2016, 15 juin 2016, 8 décembre 2016, 20 avril et 30 juin 2017 portant modification de l'arrêté du 10 décembre 2011 ;

VU la circulaire ministérielle du 21 avril 2008 relative aux schémas d'aménagement et de gestion des eaux ;

VU les consultations des organismes concernés ;

**CONSIDÉRANT** qu'il y a lieu de procéder au renouvellement complet de la commission locale de l'eau du SAGE de la Sioule du fait de l'échéance sexennale des mandats de ses membres ;

**SUR PROPOSITION** de la Secrétaire Générale de la Préfecture du Puy-de-Dôme ;

**ARRÊTÉ**

**ARTICLE 1** – L'arrêté préfectoral du 10 décembre 2011 et les arrêtés préfectoraux susvisés modifiant la composition de la CLE du SAGE de la Sioule sont abrogés.

.../...

63033 CLERMONT-FERRAND CEDEX 01  
TEL. 06 21 80 39 63 (0,12 e/mn) - FAX 04 73 98 61 00  
<http://www.puy-de-dome.pref.gouv.fr>

**ARTICLE 2** – La composition de la commission locale de l'eau du SAGE de la Sioule fixée à l'article 1<sup>er</sup> de l'arrêté préfectoral du 9 décembre 2005 susvisé est modifiée ainsi qu'il suit :

***1) Collège des représentants des collectivités territoriales, de leurs groupements et des établissements publics locaux***

Organismes	Représentés par
CONSEIL RÉGIONAL D'AUVERGNE-RHÔNE-ALPES	M. Emmanuel FERRAND Conseiller régional  M. Yannick LUCOT Conseiller régional  Mme Caroline BEVILLARD Conseillère régionale
CONSEIL DÉPARTEMENTAL DE LA CREUSE	M. Jeremie SAUTY Conseiller départemental
CONSEIL DÉPARTEMENTAL DU PUY-DE-DÔME	M. Laurent DUMAS Conseiller départemental  Mme Pierrette DAFFIX-RAY Conseillère départementale  Mme Clementine RAINEAU Conseillère départementale
CONSEIL DÉPARTEMENTAL DE L'ALLIER	Mme Véronique POUZADOUX Conseillère départementale  M. André BIDAUD Vice-Président  M. Bernard COULON Vice-Président
COMMUNES DU PUY-DE-DÔME DÉSIGNÉES PAR L'ASSOCIATION DES MAIRES DU PUY-DE-DÔME	M. Pascal ESTIER Conseiller municipal des Ancizes-Comps  Mme Claire LEMPEREUR Maire de Montaigut-en-Combraille  M. Joël ACHARD 1 <sup>er</sup> Adjoint au Maire de St Bonnet-près-Orcival  M. Daniel SAUVESTRE Maire de Châteauneuf-les-Bains  Mme Jeannette VIALETTE-GIRAUD Maire de Saint-Pierre-le-Chastel  M. Pierre FAURE Adjoint au Maire de Montfermy
ÉTABLISSEMENTS PUBLICS DE COOPÉRATION INTERCOMMUNALE DÉSIGNÉS PAR L'ASSOCIATION DES MAIRES DU PUY-DE-DÔME	M. Charles SCHIETTEKATTE Conseiller communautaire de la communauté de communes Combrailles Sioule et Morge  M. Marc GIDEL Conseiller communautaire de la communauté de communes du Pays de Saint-Eloy  M. Philippe COULON Président de la Communauté de communes Riom Limagne et Volcans

.../...

Organismes	Représentés par
COMMUNES DE L'ALLIER DÉSIGNÉES PAR L'ASSOCIATION DES MAIRES ET DES PRÉSIDENTS DE COMMUNAUTÉS DE L'ALLIER	Mme Estelle GAZET Adjointe au maire de Saint-Pourçain-sur-Sioule  M. Patrick BERTRAND Adjoint au Maire de Contigny  M. Pierre LENVOISE Maire de Vicq  M. Pierre A TERITEHAU Maire d'Ebreuil  Mme Michelle PARIS Maire de Chouvigny  M. Yves MAUPOIL Maire de Monestier
ÉTABLISSEMENTS PUBLICS DE COOPÉRATION INTERCOMMUNALE DÉSIGNÉS PAR L'ASSOCIATION DES MAIRES ET DES PRÉSIDENTS DE COMMUNAUTÉS DE L'ALLIER	M. Daniel REBOUL Vice-Président de la Communauté de Communes Saint-Pourçain Sioule Limagne  M. Gilles JOURNET Vice-Président de la Communauté de Communes Saint-Pourçain Sioule Limagne
SYNDICAT MIXTE POUR L'AMÉNAGEMENT ET LE DÉVELOPPEMENT DES COMBRAILLES (SMADC)	M. Jean MICHEL Maire de Lapeyrouse Président du SMADC
SYNDICAT MIXTE A VOCATION MULTIPLE (SIVOM) SIOULE ET BOUBLE	M. Gérard LAPLANCHE Président du SIVOM
PARC NATUREL RÉGIONAL DES VOLCANS D'Auvergne	M. Aymeric BONNIER Conseiller municipal de la commune de Mazayes
ÉTABLISSEMENT PUBLIC LOIRE (EPL)	Mme Jocelyne BOUQUET Conseillère départementale du Puy-de-Dôme

***2) Collège des représentants des usagers, des propriétaires fonciers, des organisations professionnelles et des associations concernées***

Organismes	Représentés par
CHAMBRE DÉPARTEMENTALE D'AGRICULTURE DU PUY-DE-DÔME	le Président ou son représentant
CHAMBRE DÉPARTEMENTALE D'AGRICULTURE DE L'ALLIER	le Président ou son représentant
CHAMBRE RÉGIONALE D'AGRICULTURE	le Président ou son représentant
CHAMBRE DE COMMERCE ET D'INDUSTRIE DU PUY-DE-DÔME (DÉLÉGATION DE RIOM)	le Président ou son représentant
CHAMBRE DE COMMERCE ET D'INDUSTRIE DE L'ALLIER (DÉLÉGATION DE MONTLUÇON)	le Président ou son représentant
FRANCE HYDROÉLECTRICITÉ	le Président ou son représentant
CENTRE RÉGIONAL DE LA PROPRIÉTÉ FORESTIÈRE (CRPF) AUVERGNE RHÔNE-ALPES	la Présidente ou son représentant

.../...

Organismes	Représentés par
OFFICE DE TOURISME EN PAYS SAINT-POURCINOIS	la chargée de mission nature, représentante
OFFICE DE TOURISME DES COMBRAILLES	le Directeur ou son représentant
FÉDÉRATION DE LA RÉGION AUVERGNE POUR LA NATURE ET L'ENVIRONNEMENT (FRANE)	le Président ou son représentant
FÉDÉRATION DU PUY-DE-DÔME POUR LA PÊCHE ET LA PROTECTION DU MILIEU AQUATIQUE	le Président ou son représentant
FÉDÉRATION DE L'ALLIER POUR LA PÊCHE ET LA PROTECTION DU MILIEU AQUATIQUE	le Président ou son représentant
ASSOCIATION POUR LA RESTAURATION ET LA GESTION DES POISSONS MIGRATEURS DU BASSIN DE LA LOIRE (LOGRAMI)	le Président ou son représentant
UFC QUE CHOISIR 63	le Président ou son représentant
EDF-DPIH UNITÉ DE PRODUCTION CENTRE	le Directeur ou son représentant
CONSERVATOIRE D'ESPACES NATURELS D'Auvergne (CEN AUVERGNE)	la Présidente ou son représentant

3) Collège des représentants de l'Etat et de ses établissements publics

Organismes	Représentés par
PRÉFECTURE DE LA RÉGION CENTRE VAL DE LOIRE COORDONNATRICE DU BASSIN LOIRE-BRETAGNE	le Préfet de la Région Centre-Val de Loire, Préfet du Loiret, coordonnateur du bassin Loire-Bretagne ou son représentant
PRÉFECTURE DU PUY-DE-DÔME	Le Préfet du Puy-de-Dôme ou son représentant
PRÉFECTURE DE L'ALLIER	le Préfet de l'Allier ou son représentant
DIRECTION RÉGIONALE DE L'ENVIRONNEMENT, DE L'AMÉNAGEMENT ET DU LOGEMENT (DREAL) AUVERGNE RHÔNE-ALPES	la Directrice ou son représentant
MISSION INTERSERVICES DE L'EAU ET DE LA NATURE (MISEN) DU PUY-DE-DÔME	le Chef de la MISEN du Puy-de-Dôme ou son représentant
MISSION INTERSERVICES DE L'EAU ET DE LA NATURE (MISEN) DE L'ALLIER	le Chef de la MISEN de l'Allier ou son représentant
MISSION INTERSERVICES DE L'EAU ET DE LA NATURE (MISEN) DE LA CREUSE	le Chef de la MISEN de la Creuse ou son représentant
AGENCE DE L'EAU LOIRE-BRETAGNE	le Directeur de la délégation Allier-Loire amont ou son représentant
AGENCE FRANÇAISE POUR LA BIODIVERSITÉ (AFB)	le Directeur régional Auvergne Rhône-Alpes ou son représentant


**ARTICLE 3** – La durée du mandat des membres de la commission locale de l'eau, autres que les représentants de l'État, est de six années. Ils cessent d'en être membres s'ils perdent les fonctions en considération desquelles ils ont été désignés. En cas d'empêchement, un membre peut donner mandat à un autre membre du même collège. Chaque membre ne peut recevoir qu'un seul mandat.

**ARTICLE 4** – Le Président de la commission locale de l'eau est élu au sein et par les membres du collège des représentants des collectivités territoriales, de leurs groupements et des établissements publics locaux.

**ARTICLE 5** – Le présent arrêté sera publié au recueil des actes administratifs des Préfectures de l'Allier, de la Creuse et du Puy-de-Dôme. Cette publication mentionnera le site Internet [www.puy-de-dome.gouv.fr](http://www.puy-de-dome.gouv.fr) où la liste des membres peut être consultée.

**ARTICLE 6** - Les Secrétaires Généraux des Préfectures de l'Allier, de la Creuse et du Puy-de-Dôme sont chargés, chacun en ce qui le concerne, de l'exécution du présent arrêté, dont copie sera adressée à chaque membre de la Commission locale de l'eau.

Fait à CLERMONT-FERRAND, le 31 JAN. 2018

Le Préfet  
  
Jacques BILLANT

Toute personne désirant contester la présente décision peut saisir la juridiction administrative compétente d'un recours contentieux dans les deux mois à partir de la notification et publication du présent arrêté. Elle peut également saisir son auteur d'un recours gracieux.

.../...

63\_Pref\_Préfecture du Puy-de-Dôme

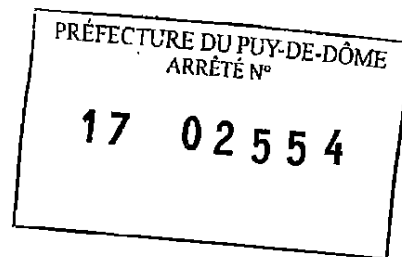
63-2017-12-22-021

Arrêté préfectoral du 22-12-2017 prorogeant le délai  
d'approbation du PPRT ANTARGAZ - commune de

**Cournon d'Auvergne**

*Arrêté préfectoral du 22-12-2017 prorogeant le délai d'approbation du PPRT ANTARGAZ -  
commune de Cournon d'Auvergne*





DIRECTION RÉGIONALE DE  
L'ENVIRONNEMENT, DE L'AMÉNAGEMENT  
ET DU LOGEMENT

ARRÊTÉ N°

*Le Préfet du Puy-de-Dôme  
Chevalier de la Légion d'Honneur  
Officier de l'Ordre National du Mérite*

**SOCIÉTÉ ANTARGAZ FINAGAZ à COURNON D'AUVERGNE**

**VU** l'article R 515-40 du code de l'environnement relatif aux plans de prévention des risques technologiques ;

**VU** la circulaire du 10 mai 2010 récapitulant les règles méthodologiques applicables aux études de dangers, à l'appréciation de la démarche de réduction du risque à la source et aux plans de prévention des risques technologiques (PPRT) dans les installations classées en application de la loi du 30 juillet 2003 ;

**VU** l'arrêté préfectoral n° 09/03497 du 28 décembre 2009 prescrivant l'établissement d'un plan de prévention des risques technologiques (PPRT) sur le territoire de la commune de Cournon d'Auvergne ;

**VU** les arrêtés préfectoraux n° 11/01698, n° 12/02568, n° 2014-191.0007, n° 15-00623 et n° 16-02975, respectivement du 1<sup>er</sup> août 2011, du 21 décembre 2012, du 10 juillet 2014, du 26 juin 2015 et du 21 décembre 2016 portant prorogation de l'arrêté préfectoral du 28 décembre 2009 précité ;

**VU** l'étude de dangers référencée 067689C001 en révision 1 du 2 juin 2015 établie par la société ANTARGAZ FINAGAZ pour son dépôt de Cournon d'Auvergne conformément à l'arrêté préfectoral n° 13/02173 du 6 novembre 2013 susvisé ;

**VU** le courrier du Préfet du Puy de Dôme adressé à la société ANTARGAZ FINAGAZ en date du 16 mai 2017 pour l'informer que sans résultats tangibles d'ici mi 2017, sur la possibilité de déménager son dépôt de Cournon d'Auvergne, ce site sera déclassé SEVESO seuil bas.

**VU** le compte rendu de la réunion du 30 juin 2017 au cours de laquelle les travaux d'identification d'un site d'accueil potentiel du dépôt ANTARGAZ FINAGAZ de Cournon d'Auvergne, ont été présentés par cette société et au cours de laquelle il est

apparu qu'un site répondant favorablement à l'ensemble des contraintes identifiées pour le déménagement, était identifié sur la commune de La Roche Blanche ;

**VU** le compte rendu de la réunion du 17 novembre 2017 au cours de laquelle le projet de déménagement du dépôt ANTARGAZ FINAGAZ de Cournon d'Auvergne a été présenté à M. le Maire de la Roche Blanche ;

**ATTENDU** que le plan de prévention des risques technologiques (PPRT) ne pourra être approuvé dans le délai prescrit par l'arrêté préfectoral précité, à savoir le 26 décembre 2017 ;

**CONSIDERANT** que ce dépassement de délai est imputable à la complexité technique du PPRT notamment suite à la mise en évidence, par l'étude de danger du 2 juin 2015 susvisée, de l'impossibilité de réduire les aléas à prendre en compte pour la maîtrise de l'urbanisation ;

**CONSIDERANT** qu'au vu des résultats de l'étude de danger susvisée, il est apparu préférable de privilégier le déménagement du dépôt dans le cadre de mesures supplémentaires du PPRT prévues à l'article L.515-17 du code de l'environnement ;

**CONSIDERANT** la difficulté associée à l'identification de sites d'accueil potentiel du dépôt ANTARGAZ FINAGAZ au titre des mesures supplémentaires du PPRT ;

**CONSIDERANT** néanmoins que les travaux de recherche engagés ont permis d'identifier une zone d'accueil potentielle sur la commune de La Roche Blanche et qu'au vu des différentes démarches entreprises, aucune impossibilité matérielle n'est apparue à ce stade ;

**CONSIDERANT** les délais nécessaires à l'approbation du PPRT et à la signature de la convention de financement nécessaire à ce déménagement ;

**SUR PROPOSITION** de la Secrétaire Générale de la Préfecture du Puy-de-Dôme ;

## **ARRÊTE**

### **ARTICLE 1er :**

Le délai d'approbation du plan de prévention des risques technologiques de l'établissement ANTARGAZ FINAGAZ sur le territoire de la commune de Cournon d'Auvergne est prolongé jusqu'au 26 juin 2019.

### **ARTICLE 2 : Notification**

Le présent arrêté est notifié au Maire de la commune de Cournon d'Auvergne et au Président de Clermont Auvergne Métropole ainsi qu'aux autres personnes et organismes associés mentionnés à l'article 4 de l'arrêté préfectoral n°09/03497 du 28 décembre 2009 susvisé.

**ARTICLE 3 : Publication**

Le présent arrêté est publié au recueil des actes administratifs de la Préfecture du Puy de Dôme, et affiché pendant un mois à la mairie de Cournon d'Auvergne et au siège de Clermont Auvergne Métropole ; mention de cet affichage est insérée dans un journal diffusé dans le département.

**ARTICLE 4 : Exécution et voie de recours**

La Secrétaire Générale de la Préfecture du Puy-de-Dôme, la Directrice Régionale de l'Environnement, de l'Aménagement et du Logement Auvergne Rhône Alpes, le Directeur Départemental des Territoires du Puy-De-Dôme, le Maire de la commune de Cournon d'Auvergne, le Président de Clermont Auvergne Métropole, sont chargés, chacun en ce qui le concerne, de l'exécution du présent arrêté qui peut faire l'objet d'un recours contentieux auprès du tribunal administratif de Clermont-Ferrand dans un délai de deux mois à compter de sa publication.

Fait à Clermont-Ferrand, le

22 DEC. 2017

Le Préfet



Jacques BILLANT

## 63\_Pref\_Préfecture du Puy-de-Dôme

63-2018-02-05-001

### Avis Conforme - CDAC 120 - Vic le Comte

*Avis favorable de la CDAC réunie le 2 février 2018 pour statuer sur la demande de création par déplacement et extension de 658 m<sup>2</sup> d'un supermarché à l'enseigne "SUPER U" d'une surface de vente de 2 442 m<sup>2</sup> et de son point de retrait de marchandises (drive) accolé (253 m<sup>2</sup> – 3 pistes) - ZAC Les Meules II sur la commune de VIC LE COMTE (63270)*



PRÉFET DU PUY-DE-DÔME

*Sous-Préfecture de Riom*  
*Secrétariat de la Cdac*

Affaire suivie par Véronique LIABOEUF  
Tél : 04 73 65 03  
[veronique.liaboef@puy-de-dome.gouv.fr](mailto:veronique.liaboef@puy-de-dome.gouv.fr)

**REF** : CDAC 120

## **La Commission Départementale d'Aménagement Commercial du Puy-de-Dôme**

### **AVIS CONFORME N° 120** **Commune de VIC-LE-COMTE**

**Création par déplacement et extension de 658 m<sup>2</sup> d'un supermarché à l'enseigne "SUPER U" d'une surface de vente de 2 442 m<sup>2</sup> et de son point de retrait de marchandises (drive) accolé (253 m<sup>2</sup> – 3 pistes) - ZAC Les Meules II sur la commune de VIC- LE-COMTE (63270)**

VU le code de commerce ;

VU le code de l'urbanisme ;

VU la loi ALUR n° 2014-366 du 24 mars 2014 pour l'accès au logement et un urbanisme rénové, notamment son article 129 ;

VU la loi ACTPE n° 2014-626 du 18 juin 2014, relative à l'artisanat, aux commerces et aux très petites entreprises ;

VU le décret n° 2015-165 du 12 février 2015 relatif à l'aménagement commercial ;

VU l'arrêté préfectoral du 31 janvier 2017 modifiant l'arrêté préfectoral du 12 mars 2015 portant création de la commission départementale d'aménagement commercial et cinématographique du Puy-de-Dôme,

VU l'arrêté préfectoral du 10 janvier 2018 portant délégation de signature à Monsieur Franck BOULANJON, Sous-Préfet de Riom ;

VU l'arrêté préfectoral n°2018-1 du 8 janvier 2018 fixant la composition de la commission départementale d'aménagement commercial pour l'examen de la présente demande d'avis ;

VU la demande de permis de construire présentée par la société SCI LES MEULES, basée boulevard Bargoin, 63270 Vic-le-Comte, enregistrée en mairie de Vic-le-Comte le 3 août 2017 sous le numéro 063 457 17 G0026, reçue et enregistrée par le secrétariat de la Commission le 5 décembre 2017 pour la demande de création par déplacement et l'extension de 658 m<sup>2</sup> d'un supermarché à l'enseigne "SUPER U" d'une surface de vente totale de 2 442 m<sup>2</sup> et de son drive accolé (253 m<sup>2</sup> – 3 pistes) - ZAC Les Meules II sur la commune de VIC- LE-COMTE (63270);

VU le rapport d'instruction de la Direction Départementale des Territoires du 29 janvier 2018 ;

Après qu'en aient délibéré les membres de la commission le 2 février 2018 ;

.../...

**CONSIDÉRANT** que, du point de vue de l'aménagement du territoire, ce projet souhaite contribuer à l'animation des principaux secteurs existants. Depuis sa création en 1961, le supermarché U de Vic-le-Comte est devenu un acteur marquant du paysage local et a toujours participé à l'animation de la vie locale. Le projet ne comportant pas de boutique, il ne remettra pas en cause l'équilibre des commerces du centre-bourg où les comportements d'achat sont déjà ancrés ;

**CONSIDÉRANT** que, du point de vue du développement durable, le projet de construction s'inscrit dans la gestion des énergies incluant une réduction de la consommation énergétique avec des frigorifiques performants, une gestion des eaux (cuve), un traitement des déchets ainsi que par l'installation de production d'énergies renouvelables (104 panneaux photovoltaïques) ;

**CONSIDÉRANT** que, du point de vue de l'animation commerciale et du service rendu au consommateur, ce projet permettra de proposer un nouveau magasin, plus qualitatif, mieux situé et plus adapté à la consommation du territoire. L'agrandissement de la surface offrira la possibilité d'élargir l'offre alimentaire avec le déploiement axé sur la mise en avant des rayons de produits frais en libre-service et traditionnels, mais aussi sur des rayons non alimentaires spécifiques (bazar, textile, puériculture, culture...) ; Le projet se positionne dans la volonté d'une densification en entrée de ville avec une offre plus importante qui faisait défaut sur le territoire et qui devrait limiter l'évasion commerciale ;

**CONSIDÉRANT** que le projet devra être conforme aux documents d'urbanisme existants ;

**CONSIDÉRANT** qu'il apparaît compatible avec les dispositions du code de commerce et notamment les articles L750-1 et L752-6 ;

**EN CONSÉQUENCE émet un avis favorable à la demande de permis de construire valant autorisation d'exploitation commerciale relative à la création par déplacement et extension de 658 m<sup>2</sup> d'un supermarché à l'enseigne "SUPER U" d'une surface de vente totale de 2 442 m<sup>2</sup> et de son drive accolé (253 m<sup>2</sup> – 3 pistes) - ZAC Les Meules II sur la commune de VIC- LE-COMTE (63270) par la société SCI LES MEULES, basée boulevard Bargoin, 63270 Vic-le-Comte, par 8 VOTES FAVORABLES et 2 VOTES d'ABSTENTION.**

**Ont voté favorablement :**

- M. Roland BLANCHET, maire de Vic-le-Comte ;
- M. Serge CHARLEMAGNE, représentant le Président de la Communauté de communes Mond'Arverne Communauté ;
- M. Dominique GUELON, représentant le Président du Pôle d'Equilibre Territorial et Rural « Le Grand Clermont » ;
- M. Jean-Philippe PERRET, représentant le Président du Conseil Départemental du Puy-de-Dôme ;
- Mme Marie-Thérèse SIKORA, représentant le Président du Conseil Régional d'Auvergne-Rhône-Alpes ;
- M. Jean-Marc MORVAN, maire d'Orcines, représentant les maires au niveau départemental ;
- M. Gérard GUILLAUME, président de la Communauté de communes BILLOM COMMUNAUTE, représentant les EPCI au niveau départemental ;
- M. Jean-Michel CUSSET, personnalité qualifiée en matière de consommation et de protection des consommateurs ;

**Se sont abstenus :**

- M. Bernard CAZALBOU, personnalité qualifiée en matière de développement durable et d'aménagement du territoire ;
- M. Michel VERNIN, personnalité qualifiée en matière de développement durable et d'aménagement du territoire ;

Fait à Riom, le 5 février 2018

Pour le Préfet,  
Le Président de la Commission  
Départementale d'Aménagement Commercial,

  
Franck BOULANJON

63\_Pref\_Préfecture du Puy-de-Dôme

63-2018-02-07-001

Ordre du jour CDAC 126 - Jeudi 8 mars 2018

## COMMISSION DÉPARTEMENTALE D'AMÉNAGEMENT COMMERCIAL

**Jeudi 8 mars 2018 de 9 h à 10 h 30  
Sous-Préfecture de Riom**

### Ordre du jour

**Demande d'extension de 477 m<sup>2</sup> d'un supermarché à l'enseigne « INTERMARCHÉ » portant la surface totale de vente à 2 457 m<sup>2</sup> et la création d'un point de retrait permanent des marchandises (2 pistes), lieu-dit Le Grand Pré, 14 Haut d'Aubignat sur la commune de SAINT-FERREOL- DES- CÔTES ( 63600 )**

### Déroulé

<b>De 9 h à 9 h 10</b>	Accueil des membres et vérification du quorum
<b>De 9 h 10 à 9 h 30</b>	<u>Rapporteur</u> : Jean-André SULLY – Direction Départementale des Territoires Présentation des conclusions du rapport d'instruction et avis
<b>De 9 h 30 à 9 h 50</b>	Entrée et exposé du ou des pétitionnaires
<b>De 9 h 50 à 10 h 20</b>	Observations et débat des membres de la commission
<b>De 10 h 20 à 10 h 30</b>	Vote, dépouillement et annonce de l'avis



63\_Pref\_Préfecture du Puy-de-Dôme

63-2018-02-07-002

Ordre du jour CDAC 127 - Jeudi 8 mars 2018

## COMMISSION DÉPARTEMENTALE D'AMÉNAGEMENT COMMERCIAL

**Jeudi 8 mars 2018 de 10 h 30 à 12 h  
Sous-Préfecture de Riom**

### Ordre du jour

**Demande de création par déplacement extension de 669,4 m<sup>2</sup> d'un magasin à l'enseigne « LIDL » portant la surface totale de vente à 1421 m<sup>2</sup>, 10 ex RN9 – RD 2009 sur la commune de Cébazat (63118)**

### Déroulé

- |                             |  |
|-----------------------------|--|
| <b>De 10 h 30 à 10 h 40</b> | Accueil des membres et vérification du quorum  |
| <b>De 10 h 40 à 11 h</b>    | <u>Rapporteur</u> : Jean-André SULLY – Direction Départementale des Territoires<br>Présentation des conclusions du rapport d'instruction et avis |
| <b>De 11 h à 11 h 20</b>    | Entrée et exposé du ou des pétitionnaires  |
| <b>De 11 h 20 à 11 h 50</b> | Observations et débat des membres de la commission   |
| <b>De 11 h 50 à 12 h</b>    | Vote, dépouillement et annonce de l'avis   |

63\_UDDIRECCTE\_Unité départementale de la Direction  
régionale des entreprises, de la concurrence, de la  
consommation, du travail et de l'emploi du Puy-de-Dôme

63-2018-01-17-002

N°18 000 90 - Commission tripartite

*arrêté portant composition de la commission tripartite chargée de donner un avis sur les  
suppressions du revenu de remplacement*



pôle emploi

REPRÉSENTANTS DE L'INSTANCe PARITAIRE RÉGIONALE  
AUVERGNE-RHÔNE-ALPES  
AUX COMMISSIONS TRIPARTITES 2018

DPT	ORG	T/S	Civ.	NOM	Foncti	ADRESSE	MAIL	
ALLIER	CPME	T	M.	WEIBEL Jean-Marc		101 Chemin du champ Travers 38110 DOLOMÉU	jean-marc.weibel450@orange.fr	
		S	Mme	FOLINO Marie		595 av.Emile Charvat 73500 St Jean de maurienne	marie.folino@marc-dymegroup.com	
	MEDEF	T	M.	CHOMET Alain		20 rue de Beauregard 03400 YZEURE	a.f.chomet@gmail.com	
		S	M.	COUTHERUT Patrick		10 route de Villebret 03100 LAVALUT STE ANNE	couthert-transactions@orange.fr	
	UZP	T	M.	BOGUET Daniel		mas de gibon 07230 PLANZOLLES	dboguet@orange.fr	
		S	M.	LE QUEREC Patrick		18 rue Louis Bartholi 26000 VALENCE	patrick.le.querec@numeriscale.fr	
	MEDEF	T	M.	MAZEL Jean-Pierre		43 bis avenue Aristide Briand 15000 AURILLAC	floranne.wanadoo.fr	
		S	M.	ROCHETTE Alain		21 avenue du Général de Gaulle 63140 CHATEL GUYON	alain.rochette@orange.fr	
	MEDEF	T	M.	LE QUEREC Patrick		18 rue Louis Bartholi 26000 VALENCE	patrick.le.querec@numeriscale.fr	
		S	M.	BOGUET Daniel		mas de gibon 07230 PLANZOLLES	dboguet@orange.fr	
HTE-LOIRE	MEDEF	T	M.	LENNOF Jean-Pierre		CHAUSSENDE PNEUS ZI de Corsac 43700 BRVES CHARENSAC	lenhoff@gmail.com	
	MEDEF	S	Mme	FRADET Catherine		94 C route du périmètre 74940 ANNECY LE VIEUX	c.fradet@medefhautsavoiie.com	
HTE-SAVOIE	MEDEF	S	M.	CAMBUS Bernard		205, Chemin de Vaulx 74330 NONGLARD	cambus.bernard@netif.fr	
	MEDEF	T	M.	GOY Olivier		UDIMEC 19 Rue des Bergeries, POLYTEC, CS 90064 38024 GRENOBLE Cdx	goy@udimec.fr	
LOIRE	MEDEF	T	Mme	BARNIER Annie		6 Le hêtre pourpre 42340 VEAUCHE	anniebarnier@free.fr	
	MEDEF/CPME	T	M.	MOREAU Bernard		10 rue de la Cerisale La Colline 63110 BEAUMONT	b.moreau@orange.fr	
PUY DE DÔME	UZP	S	M.	ROCHETTE Alain		21 avenue du Général de Gaulle 63140 CHATEL GUYON	alain.rochette@orange.fr	
	UZP	T	Mme	SCAPPATTOCI Brigitte		12 rue d'ivoires 69540 Irigny	b.scappatoci@electricite-scappatoci.com	
RHÔNE	CPME	S	Mme	GROENEVELD Florence		FTG Conseil et formation 1953 Route de Moins 69970 CHAPONNAY	fgroeneveld@fg-conseilformation.fr	
	MEDEF	T	M.	GOY Olivier		UDIMEC 19 Rue des Bergeries, POLYTEC, CS 90064 38024 GRENOBLE Cdx	goy@udimec.fr	
ALLIER	CGT FO	T	Mme	GILETTO Renée		268 chemin de Veissieux le Haut 01600 REYRIEUX	giletto.renee@wanadoo.fr	
		S	Mme	PEROT Annie		9 rue des Catalpas 03100 ST REMY EN ROLLAT	PAS DE MAIL	
	CFTC	T	M.	JOURDAIN Eric		20 rue la Tour Prisonnière 03300 CUSSET	eric.jourdain@cegetel.net	
		S	M.	LE DIMAHET Georges		51 avenue général de GAULLE 26700 PIERRELATTE	georges.le-dimahet@poste.net	
	CFDT	T	M.	JANVIER Gérard		125 Lotissement Sainte Blainde 07340 FELINES	gerard.janvier@wanadoo.fr	
		S	M.	BOUDOU Jean-Vincent		UD FO 7 place de la Paix 15012 AURILLAC	joel15@orange-ouviere.fr	
	CGT FO	T	M.	RIGOUX Séverine		17 rue Coudert 43250 FUGERES LES MINES	severine.rigoux@gmail.com	
		S	Mme	LE DIMAHET Georges		51 avenue général de GAULLE 26700 PIERRELATTE	georges.le-dimahet@poste.net	
	HTE-LOIRE	CFE CGC	T	M.	ANGENOT Francis		1 rue du Soleil Levant 63200 MARSAT	francis.angenot@orange.fr
		CFE CGC	S	M.	JAVION Henri		35 rue du Foinil 63800 COURMONTON/AUVERGNE	henri.javion@wanadoo.fr
HTE-SAVOIE	CFDT	T	M.	RIVALS Jean-Jacques		16 chemin Chaffard 74800 ARENTHON	jjrivals@hotmail.fr	
	CGT FO	S	Mme	BRAVE Michèle		15 Bis, Rue de l'Isomon 74000 ANNECY	croboodim@orange.fr	
HÈRE	CGT FO	T	Mme	ARNEODO Claude		17 Boulevard des frères deschaux 38170 SEYSSINET	claudef.ar@orange.fr	
	CFDT	S	M.	AUGUSTE PAUL		20 Rue des Tilleuls 38360 SASSENAGE	paul.auguste@wanadoo.fr	
LOIRE	CFDT	T	M.	SASSO Charles		3 rue de la résistance 42000 SAINT ETIENNE	charles.sasso@numeriscale.fr	
	CGT FO	S	M.	BLACHON Eric		6 Le clos du Pateau 42240 SAINT PAUL EN CORNILLON	eric.blachon@wanadoo.fr	
PUY DE DÔME	CFTC	T	M.	BARRAUD David		9 route de Vichy 63350 JOZE	db.dbe63@bbox.fr	
	CGT	S	M.	DUTHOIT Jean-François		45 allée des Pruniers 63000 CLERMONT-FERRAND	jean-franc.duthoit@orange.fr	
RHÔNE	CGT FO	T	M.	VAN DORT Didier		7, Impasse des Bruyères 01240 ST PAUL DE VARAX	didier.van-dort@orange.fr	
	CFE CGC	S	M.	STUDER Jacques		554, route de Montlurin 69380 CHASSELAY	jacques.studer@orange.fr	
SAVOIE	CGT FO	T	Mme	GILETTO Renée		268 chemin de Veissieux le Haut 01600 REYRIEUX	giletto.renee@wanadoo.fr	
	S	Mme						

COLLEGE PATRONAL

COLLEGE SALARIAL



Direction Régionale  
DR\_DSRE\_2018\_035

Suivi par Jacky BONNEGENT  
[jacky.bonnegent@pole-emploi.fr](mailto:jacky.bonnegent@pole-emploi.fr)  
Tel : 0472843649

**DIRECCTE Auvergne-Rhône-Alpes**  
**Monsieur Jean-François BENEVISE**  
**1 boulevard Vivier Merle - Tour Suisslife**  
**69443 LYON cedex 03**

Lyon, le 16 janvier 2018

**Objet : Nomination des membres aux commissions tripartites**

Monsieur le Directeur,

Je vous adresse ci-joint, les listes des membres des instances paritaires qui ont été désignés par l'Instance Paritaire Régionale ARA, lors de sa réunion du 3 janvier 2018, pour siéger au sein de la commission de suppression du revenu de remplacement, conformément à l'article R.5426.9 du Code du Travail.

A toute fin utile, je me permets de vous rappeler qu'une seule personne par collège est habilitée à siéger, la convocation doit être adressée au titulaire, qui le cas échéant, la transmettra à son suppléant.

Je vous adresse, Monsieur le Directeur, l'expression de mes salutations distinguées.

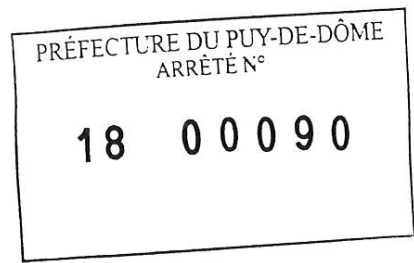


Pascal BLAIN

Directeur Régional Pôle emploi  
Auvergne-Rhône-Alpes

P.J. : Liste des représentants de l'IPR Auvergne-Rhône-Alpes aux commissions tripartites 2018

PRÉFET DU PUY-DE-DÔME



Direction Régionale des Entreprises,  
de la Concurrence, de la Consommation,  
du Travail et de l'Emploi  
de la région Auvergne-Rhône-Alpes  
Unité Départementale du Puy-de-Dôme

ARRÊTÉ N°

**PORTANT COMPOSITION DE LA COMMISSION  
CHARGÉE DE DONNER UN AVIS SUR LES PROJETS  
DE DÉCISIONS DE SUPPRESSION DU REVENU DE REMPLACEMENT**

LE PRÉFET DU PUY-DE-DÔME  
Chevalier de la Légion d'Honneur  
Officier de l'Ordre National du Mérite

**Vu** la cinquième partie du Code du Travail portant sur l'Emploi, livre IV portant sur les demandeurs d'emploi, titre Ier portant sur « *les droits et les obligations du demandeur d'emploi* » et le livre II portant sur « *l'indemnisation des travailleurs involontairement privés d'emploi* » et notamment les articles L.5411-6 et suivants, l'article L.5413-1 et les articles R.5426-3 et suivants ;

**Vu** la loi 2008-126 du 13 février 2008 relative à la réforme de l'organisation du service public de l'emploi ;

**Vu** la loi 2008-758 du 1<sup>er</sup> août 2008 relative aux droits et aux devoirs des demandeurs d'emploi ;

**Vu** le décret 2008-1056 du 13 octobre 2008 relatif aux droits et obligations des demandeurs d'emploi et au suivi de la recherche d'emploi ;

**Vu** le décret du Président de la République du 9 Août 2017 portant nomination de Monsieur Jacques BILLANT en qualité de Préfet du Puy-de-Dôme ;

**Vu** l'arrêté n°17-01810 du 4 septembre 2017 conférant délégation de signature de Monsieur le Préfet du Puy de Dôme, Jacques Billant à Monsieur Benevise, Directeur régional des entreprises, de la concurrence, de la consommation, du travail et de l'emploi de la région Auvergne-Rhône-Alpes ;

**Vu** l'arrêté n° 2017-74 du 24 octobre 2017 portant subdélégation de signature à Madame Bernadette Fougerouse en matière de législation du travail et de l'emploi ;

**Vu** le Code du Travail et notamment les articles L.5412-1 et suivants, et R.5426-3 et suivants ;

**Vu** la proposition de l'Instance Paritaire Régionale du 3 janvier 2018 ;

## ARRÊTÉ

### ARTICLE 1ER :

La composition de la commission visée à l'article R.5426-9 du Code du Travail est constituée comme suit :

- Au titre des représentants de l'État :

La Directrice Régionale Adjointe de la DIRECCTE Auvergne-Rhône-Alpes, responsable de l'Unité Départementale du Puy-de-Dôme ou son représentant

- Au titre des représentants de Pôle Emploi :

Le directeur territorial de pôle Emploi ou son représentant

- Au titre des représentants de l'instance paritaire régionale :

Pour le collège patronal :

La Confédération des Petites et Moyennes Entreprises (CPME)

Titulaire : **Monsieur Bernard MOREAU** ou son suppléant Monsieur Alain ROCHETTE (U2P)

Pour le collège salarial :

La Confédération française des travailleurs chrétiens (CFTC)

Titulaire : Monsieur BARRAUD David ou son suppléant Monsieur Jean-François DUTHOIT (CGT)

### ARTICLE 2 :

Le secrétariat de la commission est assuré par Pôle Emploi à l'adresse suivante :


Commission Tripartite – Direction Territoriale Pôle Emploi du Puy-de-Dôme - 84 avenue de la République - B.P. 105 – 63019 CLERMONT-FERRAND Cedex 2.

### ARTICLE 3 :

Le préfet du Puy-de-Dôme et la directrice régionale adjointe de la DIRECCTE Auvergne-Rhône-Alpes, responsable de l'Unité Départementale du Puy-de-Dôme sont chargés chacun en ce qui les concerne de l'exécution du présent arrêté qui est notifié à chacun des membres de la commission et publié au recueil des actes administratifs de la préfecture du Puy-de-Dôme.

À Clermont-Ferrand, le 17 janvier 2018

Le PRÉFET,

  
**Jacques BILLANT**

84\_DREAL\_Direction régionale de l'environnement, de  
l'aménagement et du logement d'Auvergne-Rhône-Alpes

63-2018-02-01-001

arrêté préfectoral pour capture suivie d'un relâcher  
immédiat sur place d'espèces animales protégées





Liberté • Égalité • Fraternité

RÉPUBLIQUE FRANÇAISE

PRÉFET DU PUY-DE-DÔME

Direction régionale de l'environnement  
de l'aménagement et du logement  
Auvergne-Rhône-Alpes

Lyon, le 1<sup>er</sup> février 2018

## **Dérogation aux interdictions relatives aux espèces protégées**

### **ARRÊTÉ PRÉFECTORAL n°**

**Autorisant la capture suivie d'un relâcher immédiat sur place  
d'espèces animales protégées : amphibiens, reptiles et insectes**

**Bénéficiaire : Bureau d'études SETIS ENVIRONNEMENT**

**Le Préfet du Puy-de-Dôme**

**Chevalier de la Légion d'Honneur**

**Officier de l'Ordre National du Mérite**

VU le code de l'environnement et notamment ses articles L.163-5, L.411-1, L.411-1A, L.411-2 et R.411-1 à R.411-6 ;

VU l'arrêté ministériel du 19 novembre 2007 fixant la liste des amphibiens et reptiles protégés sur l'ensemble du territoire et les modalités de leur protection ;

VU l'arrêté ministériel du 23 avril 2007 fixant la liste des insectes protégés sur l'ensemble du territoire et les modalités de leur protection ;

VU l'arrêté du 19 février 2007 modifié, fixant les conditions de demande et d'instruction des dérogations définies au 4<sup>o</sup> de l'article L. 411-2 du code de l'environnement portant sur les espèces de faune et de flore sauvages protégées ;

VU l'arrêté ministériel du 18 décembre 2014 fixant les conditions et limites dans lesquelles des dérogations à l'interdiction de capture de spécimens d'espèces animales protégées peuvent être accordées par les préfets pour certaines opérations pour lesquelles la capture est suivie d'un relâcher immédiat sur place ;

VU l'arrêté préfectoral N° 17-01812 du 4 septembre 2017, donnant délégation de signature à Madame Françoise NOARS, directrice régionale de l'environnement, de l'aménagement et du logement Auvergne-Rhône-Alpes ;

VU l'arrêté préfectoral DREAL-SG-2017-10-02-110/63 du 2 octobre 2017, portant subdélégation de signature de Madame Françoise NOARS, directrice régionale de l'environnement, de l'aménagement et du logement Auvergne-Rhône-Alpes pour les compétences générales et techniques à certains de ses collaborateurs ;

VU les lignes directrices du 30 octobre 2017, édictées par la DREAL Auvergne-Rhône-Alpes et relatives à la participation du public en matière de dérogations individuelles à la protection des espèces de faune et de flore protégées ;

Service eau hydroélectricité nature

Adresse postale : 69453 LYON cedex 06

Standard : 04 26 28 60 00 – [www.auvergne-rhone-alpes.developpement-durable.gouv.fr](http://www.auvergne-rhone-alpes.developpement-durable.gouv.fr)

VU la demande de dérogation pour la capture suivie d'un relâcher immédiat sur place d'espèces animales protégées (CERFA n°13616\*01) déposée par le bureau d'études SETIS ENVIRONNEMENT en date du 4 janvier 2018 ;

**CONSIDÉRANT** que la présente demande est déposée :

- ✓ pour la réalisation d'inventaires de populations d'espèces sauvages dans le cadre de l'évaluation préalable et du suivi des impacts sur la biodiversité de projets de travaux et d'aménagements ;
- ✓ pour des opérations de capture suivies de relâcher immédiat sur place ;

**CONSIDÉRANT** qu'il n'existe pas d'autre solution satisfaisante et que la dérogation ne nuit pas au maintien, dans un état de conservation favorable, des populations d'espèces protégées concernées dans leur aire de répartition naturelle compte tenu des prescriptions mises en œuvre, telles que détaillées ci-après (article 2) ;

**CONSIDÉRANT** que les personnes habilitées disposent de la compétence pour la capture et le relâcher immédiat de spécimens des espèces ou des groupes d'espèces considérés ;

**SUR PROPOSITION** de la directrice régionale de l'environnement, de l'aménagement et du logement de la région Auvergne-Rhône-Alpes ;

## ARRÊTE

**Article 1<sup>er</sup>** : Dans le cadre de l'évaluation préalable et du suivi des impacts sur la biodiversité de projets de travaux et d'aménagements, le bureau SETIS Environnement, dont le siège social est situé à GRENOBLE (38100 – 20 rue Paul Helbronner) est autorisé à pratiquer la capture suivie d'un relâcher immédiat sur place d'espèces animales protégées, dans le cadre défini aux articles 2 est suivants du présent arrêté.

<b>CAPTURE SUIVIE D'UN RELÂCHER IMMÉDIAT SUR PLACE D'ESPÈCES ANIMALES PROTÉGÉES :</b> <i>espèces ou groupes d'espèces visés, nombre et sexe le cas échéant</i>
<b>AMPHIBIENS</b> Toutes espèces d'amphibiens présentes sur les sites à l'exception de celles listées à l'arrêté ministériel du 9 juillet 1999 (espèces menacées d'extinction)
<b>REPTILES</b> Toutes les espèces de reptiles présentes sur les sites à l'exception de celles listées à l'arrêté ministériel du 9 juillet 1999 (espèces menacées d'extinction)
<b>INSECTES</b> Toutes espèces d'insectes (Odonates et Rhopalocères) présentes sur les sites à l'exception de celles listées à l'arrêté ministériel du 9 juillet 1999 (espèces menacées d'extinction)

Service eau hydroélectricité nature  
Adresse postale : 69453 LYON cedex 06  
Standard : 04 26 28 60 00 – [www.auvergne-rhone-alpes.developpement-durable.gouv.fr](http://www.auvergne-rhone-alpes.developpement-durable.gouv.fr)

Page 2 sur 5

## **ARTICLE 2 : Prescriptions techniques**

**LIEU D'INTERVENTION** : Département du Puy-de-Dôme : notamment commune de Clermont-Ferrand dans le cadre de l'installation de stockage de déchets non dangereux de Puy-Long, dont le maître d'ouvrage et la société Valtom.

### **PROTOCOLE** :

Le bénéficiaire procède à des inventaires de populations d'espèces sauvages dans le cadre de l'évaluation préalable et du suivi des impacts sur la biodiversité de projets de travaux et d'aménagements.

Les protocoles d'inventaires sont établis par des personnes morales ou physiques dûment mandatées par l'autorité désignée par le code de l'environnement pour élaborer le plan, le schéma, le programme ou le document de planification considéré.

Les opérations de capture sont strictement limitées à ce qui est nécessaire pour atteindre l'objectif recherché.

Si le bénéficiaire procède à des inventaires de populations d'espèces sauvages, le protocole d'inventaire permet de qualifier correctement le niveau des populations et l'importance de celles-ci au regard de l'état de conservation des espèces concernées en tenant compte de leur biologie et de leurs cycles biologiques.

### **MODALITÉS** :

La capture des individus n'est réalisée que si l'espèce n'est pas identifiable à vue. Détermination in situ avec relâcher immédiat après détermination sur le lieu de capture pour éviter le stress et les dommages éventuels que peut causer la prise en main de certaines espèces.

Les manipulations sont minimales et effectuées de manière à ce que les espèces ne soient pas blessées.

- Amphibiens : Capture à l'épuisette ou au troubleau. Les manipulations se font avec les mains humides à l'ombre pour éviter le dessèchement de la peau. La période de prospection s'étale de mars à juillet avec 3 à 4 campagnes.
- Reptiles : Capture à la main pour les reptiles et prospection à vue au niveau des solariums et places de thermorégulation naturels du site. Inspection des caches artificielles (plaques reptiles) à l'interface entre un milieu buissonnant et un milieu ouvert. Les plaques seront installées un mois avant le premier relevé. Deux périodes de prospection prévues : l'une à la sortie de l'hiver (entre avril et mai), période d'appariement où les mâles sont plus mobiles ; la seconde en fin d'été (août/septembre), fin de la période de gestation et mise bas.
- Insectes : Capture au filet à papillons (Rhopalocères et Odonates) et utilisation de loupe binoculaire pour la détermination des exuvies. En période de pleine chaleur, les insectes sont tenus à l'ombre pour limiter le stress et réduire les risques d'abrasion des ailes et d'amputation des pattes. L'inventaire dure moins de 10 minutes par habitat. Pour les sites de plaine, 3 campagnes au minimum (mai/juin, juillet et septembre). Pour les Rhopalocères, les dates de prospections vont d'avril à juin pour couvrir l'ensemble de la période de vol.

Les perturbations au cycle biologique sont limitées :

- les manipulations entre la capture et le relâcher ne prennent que quelques minutes,
- les individus sont déposés à l'endroit de leur capture,
- aucune perturbation n'est engendrée sur l'habitat de l'espèce.

Pour les amphibiens, et afin de limiter la dissémination de chytridiomycose et d'autres maladies (ranaviroses), les prescriptions du **protocole d'hygiène pour le contrôle des maladies des amphibiens dans la nature à destination des opérateurs de terrain<sup>1</sup>**, seront scrupuleusement respectées.

### **Article 3 : Personnes habilitées**

Les personnes habilitées sont :

- Samuel Giron : chargé d'études expert naturaliste ; inventaires faunistiques (chiroptères et insectes),
- Margaux Villanove : chargée d'études expert naturaliste ; inventaires faunistiques (oiseaux et insectes).

Elles sont porteuses de la présente autorisation lors des opérations visées, et sont tenues de la présenter à toute demande des agents commissionnés au titre de l'environnement.

### **Article 4 : Durée de validité**

L'autorisation est valable pour l'année 2018.

### **Article 5 : Mise à disposition des données**

Le bénéficiaire met ses données d'observation d'espèces à disposition de la DREAL dans les conditions définies par le système d'information sur la nature et les paysages, notamment en ce qui concerne les règles de dépôt, de formats de données et de fichiers applicables aux métadonnées et données élémentaires d'échange relatives aux occurrences d'observation d'espèces.

Le bénéficiaire adresse à la DREAL, dans les trois mois après la fin de l'opération, un rapport sur la mise en œuvre de la dérogation. Ce rapport comprend :

- les dates et les lieux par commune des opérations ;
- le nombre de spécimens capturés de chaque espèce, le sexe lorsque ce dernier est déterminable, les lieux de capture-relâcher et, s'il y a lieu, le mode de marquage utilisé ;
- le nombre d'animaux morts au cours des opérations ;
- le nombre d'animaux non visés dans la dérogation et néanmoins pris dans les matériels de capture au cours des opérations.

Pour les espèces qui sont réputées avoir de faibles effectifs dans l'aire de déplacement naturel des noyaux de populations concernés :

- le nombre de spécimens capturés de chaque espèce, le sexe lorsque ce dernier est déterminable et, s'il y a lieu, le mode de marquage utilisé ;

<sup>1</sup> *Miaud C., 2014 - Protocole d'hygiène pour le contrôle des maladies des amphibiens dans la nature à destination des opérateurs de terrain. Agence de l'Eau Rhône-Méditerranée-Corse, Université de Savoie et Ecole Pratique des Hautes Etudes (eds), 7 p.*

- le nombre d'animaux morts au cours des opérations,
- le nombre d'animaux non visés dans la dérogation et néanmoins pris dans les matériels de capture au cours des opérations.

#### **Article 6 : Autres législations et réglementations**

La présente décision ne dispense pas de l'obtention d'autres accords ou autorisations par ailleurs nécessaires pour la réalisation de l'opération susmentionnée et du respect des autres dispositions législatives et réglementaires susceptibles d'être applicables sur les espaces protégés du territoire d'étude.

#### **Article 7 : Voies et délais de recours**

La présente décision peut faire l'objet d'un recours dans les deux mois qui suivent sa publication ou sa notification :

- Par la voie d'un recours administratif. L'absence de réponse dans le délai de deux mois fait naître une décision implicite de rejet, qui peut elle-même faire l'objet d'un recours devant le tribunal administratif compétent.
- Par la voie d'un recours contentieux devant le tribunal administratif compétent.

#### **Article 8 : exécution**

Madame la directrice régionale de l'environnement, de l'aménagement et du logement Auvergne-Rhône-Alpes, Monsieur le chef du service départemental de l'agence française pour la biodiversité (AFB) et Monsieur le chef du service départemental de l'office national de la chasse et de la faune sauvage (ONCFS) sont chargés, chacun en ce qui le concerne, de l'exécution du présent arrêté, qui sera notifié au bénéficiaire et publié au recueil des actes administratifs de la préfecture du Puy-de-Dôme.

SIGNE

to ensure a minimum of 100m between the...  
to ensure a minimum of 100m between the...  
to ensure a minimum of 100m between the...

to ensure a minimum of 100m between the...  
to ensure a minimum of 100m between the...  
to ensure a minimum of 100m between the...

to ensure a minimum of 100m between the...  
to ensure a minimum of 100m between the...  
to ensure a minimum of 100m between the...

to ensure a minimum of 100m between the...  
to ensure a minimum of 100m between the...  
to ensure a minimum of 100m between the...

to ensure a minimum of 100m between the...  
to ensure a minimum of 100m between the...  
to ensure a minimum of 100m between the...

200m

84\_MNC\_Mission nationale de contrôle et d'audit des  
organismes de sécurité sociale (antenne interrégionale de  
Lyon)

63-2018-01-31-001

Arrêté n°32-2018 du 31/01/2018 portant modification de  
la composition du conseil d'administration de la CAF du  
Puy de Dôme



MINISTÈRE DES SOLIDARITÉS ET DE LA SANTÉ

**ARRÊTE n° 32 - 2018 du 31 Janvier 2018**

**portant modification de la composition du conseil d'administration  
de la Caisse d'Allocation Familiales du Puy de Dôme**

**La ministre des solidarités et de la santé**

Vu le code de la sécurité sociale et notamment les articles L. 212-2 et D.231-1 à D.231-4 ,

Vu l'arrêté ministériel n°24-2018 du 24 Janvier 2018 portant nomination des membres du conseil d'administration de la Caisse d'Allocation Familiales du Puy de Dôme,

Vu la proposition de la Confédération Générale du Travail (CGT),

**A R R Ê T E**

**Article 1**

Le tableau annexé à l'arrêté ministériel n°24-2018 du 24/01/2018 susvisé, portant nomination des membres du conseil d'administration de la Caisse d'Allocation Familiales du Puy de Dôme est modifié comme suit :

Dans le tableau des représentants des assurés sociaux désignés au titre de la Confédération Générale du Travail (CGT), sont nommés :

- Madame Nadine RUAT, en qualité de titulaire
- Monsieur Rémi VIGIER, en qualité de titulaire
- Madame Julie DE ALMEIDA E SILVA, en qualité de suppléant
- Madame Rose-Marie SETTE, en qualité de suppléant

**Article 2**

La cheffe d'antenne de Lyon de la Mission Nationale de Contrôle et d'audit des organismes de sécurité sociale est chargée de l'exécution du présent arrêté, qui sera publié au recueil des actes administratifs de la préfecture de la région Auvergne Rhône Alpes et à celui de la préfecture du département du Puy de Dôme.

Fait à Lyon, le 31 janvier 2018

La ministre des solidarités et de la santé,  
Pour la ministre et par délégation,

La Cheffe d'antenne de Lyon  
de la Mission Nationale de Contrôle  
et d'audit des organismes de sécurité sociale

Cécile RUSSIER



**CAISSE D'ALLOCATIONS FAMILIALE DU PUY DE DOME**

**Annexe de l'arrêté n°24-2018 du 24/01/2018 modifié portant nomination des membres  
du Conseil d'Administration de la CAF du Puy de Dôme**

<b>REPRÉSENTANTS DES ASSURÉS SOCIAUX</b>		
Titulaires		Suppléants
Confédération Générale du Travail (CGT)		
RUAT Nadine	CGT	DE ALMEIDA E SILVA Julie
VIGIER Rémi	CGT	SETTE Rose-Marie
Confédération Générale du Travail - Force Ouvrière (CGT-FO)		
CARRUSCA Hervé	CGT-FO	ACOSTA Auriane
SEGAULT Hélène	CGT-FO	JAUVION Audrey
Confédération Française Démocratique du Travail (CFDT)		
CRESPY Claude (M.)	CFDT	COHENDY Christine
TARAGNAT Marie-France	CFDT	MARQUET Jean-Yves
Confédération Française des Travailleurs Chrétiens (CFTC)		
BARRAUD David	CFTC	HAURE Catherine
Confédération Française de l'Encadrement (CFE-CGC)		
POUTIGNAT Olivier	CFE-CGC	ROUSSEAU Philippe
<b>REPRÉSENTANTS DES EMPLOYEURS</b>		
Titulaires		Suppléants
Mouvement des Entreprises de France (MEDEF)		
BRISBOIS-BAUD Laurence	MEDEF	TRINANES Dominique (M.)
PINCHEMAILLE Laurent	MEDEF	
ROUSSEL Nathalie	MEDEF	
Confédération des Petites et Moyennes Entreprises (CPME)		
OUVRY Sonia	CPME	MICUCCI Florence
Union des Entreprises de Proximité (U2P)		
BIDET Alain	U2P	SELVES Régine
<b>REPRÉSENTANTS DES TRAVAILLEURS INDÉPENDANTS</b>		
Titulaires		Suppléants
Confédération des PME (CPME)		
RENIE Stanislas	CPME	VINUESA Gérard
Union des Entreprises de Proximité (U2P)		
ROCHETTE Alain	U2P	LEPART Joël
Union Nationale des Professions Libérales (UNAPL)		
ANDOUARD Luc	UNAPL	JOUHATE Sylvie
<b>REPRÉSENTANTS DES ASSOCIATIONS FAMILIALES</b>		
Titulaires		Suppléants
Union Nationale des Associations Familiales (UNAF)		
BLOT Annie	UNAF	CELIER Brigitte
DHUMES Francis	UNAF	HERILIER Eva
MAZA Gilles	UNAF	MAFFRE Serge
RULLIAT Christine	UNAF	
<b>PERSONNES QUALIFIÉES</b>		
BORDES Elise CLEMENT Anne-Marie DIETZ Christian DUCOS Sandrine		

DTPJJ Auvergne

63-2018-02-06-001

Arrêté portant habilitation du centre éducatif renforcé à  
Chabreloche

*Arrêté portant habilitation du CER Les Volcans géré par l'association APLER, à prendre en charge 6 garçons, au titre de l'ordonnance du 2 février 1945 et pour une période de 5 ans*

PREFET DU PUY-DE-DOME

Arrêté portant habilitation du  
centre éducatif renforcé  
à Chabreloche

**LE PREFET**

Chevalier de la Légion d'Honneur,  
Officier de l'Ordre National du Mérite

- Vu le code de l'action sociale et des familles, et notamment son article L. 313-10 ;
- Vu l'ordonnance n° 45-174 du 2 février 1945 modifiée relative à l'enfance délinquante ;
- Vu le décret n° 88-949 du 6 octobre 1988 modifié relatif à l'habilitation des personnes physiques, établissements, services ou organismes publics ou privés auxquels l'autorité judiciaire confie habituellement des mineurs ou l'exécution de mesures les concernant ;
- Vu le décret n° 2010-214 du 2 mars 2010 relatif au ressort territorial, à l'organisation et aux attributions des services déconcentrés de la protection judiciaire de la jeunesse ;
- Vu l'arrêté préfectoral du 8 janvier 2002 portant autorisation de création d'un centre éducatif renforcé géré par l'association pour l'éducation renforcée - APLER ;
- Vu l'arrêté préfectoral du 8 décembre 2010 portant renouvellement d'habilitation du centre éducatif renforcé géré par l'association pour l'éducation renforcée - APLER ;
- Vu le projet territorial de la protection judiciaire de la jeunesse de l'Auvergne 2016-2018 ;
- Vu la demande du 27 octobre 2017 et le dossier justificatif présentés par l'association pour l'éducation renforcée - APLER, dont le siège est sis 12 avenue Paul Doumer 03200 Vichy en vue d'obtenir l'habilitation du centre éducatif renforcé à Chabreloche ;
- Vu l'avis du procureur de la République près le Tribunal de Grande Instance de Clermont-Ferrand en date du 29 novembre 2017 ;
- Vu l'absence d'avis du magistrat coordonnateur désigné en application de l'article R. 522-2-1 du Code de l'organisation judiciaire ou, à défaut, l'avis du juge des enfants près le tribunal de grande instance de Clermont-Ferrand, sollicité le 27 novembre 2017 ;
- Vu l'absence d'avis de l'autorité académique de Clermont-Ferrand, sollicitée le 27 novembre 2017 ;
- Vu l'avis du président du conseil départemental du Puy-de-Dôme en date du 8 janvier 2018 ;

Sur proposition de Monsieur le Directeur interrégional de la protection judiciaire de la jeunesse Centre-Est ;

## ARRETE

### **Article 1 :**

Le centre éducatif renforcé, dénommé « CER les Volcans », sis Le Moulin 63250 Chabreloche, géré par l'association pour l'éducation renforcée - APLER, est habilité à prendre en charge 6 garçons, âgés de 15 ans et demi à 17 ans et demi, au titre de l'ordonnance du 2 février 1945 modifiée susvisée.

### **Article 2 :**

La présente habilitation est délivrée pour une période de 5 ans à compter de sa notification et renouvelée dans les conditions fixées par le décret du 6 octobre 1988 susvisé.

### **Article 3 :**

Tout projet modifiant la capacité, le régime de fonctionnement de l'établissement habilité, les lieux où il est implanté, les conditions d'éducation et de séjour des mineurs confiés et, d'une manière générale, tout changement pouvant avoir une incidence sur la nature ou le champ d'application de l'habilitation accordée, doit être porté à la connaissance du directeur interrégional de la protection judiciaire de la jeunesse par la personne morale gestionnaire.

### **Article 4 :**

Toute modification dans la composition des organes de direction de la personne morale gestionnaire de l'établissement habilité doit être portée à la connaissance du directeur interrégional de la protection judiciaire de la jeunesse par le représentant de la personne morale.

Doit être également notifié dans les mêmes conditions tout recrutement de personnel affecté dans l'établissement habilité.

### **Article 5:**

Le préfet peut à tout moment retirer l'habilitation lorsque sont constatés des faits de nature à compromettre la mise en oeuvre des mesures judiciaires ou à porter atteinte aux intérêts des mineurs confiés.

### **Article 6 :**

En application des dispositions des articles R. 312-1 et R. 421-1 du code de justice administrative, le présent arrêté peut, dans un délai de deux mois à compter de sa publication ou de sa notification, faire l'objet :

- d'un recours administratif gracieux devant le préfet du département, autorité signataire de cette décision ou d'un recours administratif hiérarchique devant le Ministre de l'Intérieur ;
- d'un recours contentieux auprès du tribunal administratif territorialement compétent.

En cas de recours administratif, le délai de recours contentieux est prorogé.

**Article 7:**

Madame la Secrétaire générale de la préfecture du Puy-de-Dôme et Monsieur le Directeur interrégional de la protection judiciaire de la jeunesse Centre-Est sont chargés, chacun en ce qui le concerne, de l'exécution du présent arrêté.

Fait à Clermont-Ferrand,

le **06 FEV. 2018**

Le Préfet



**Jacques BILLANT**

